

STATISTIK DAERAH KECAMATAN 2015 LIKUPANG BARAT



**BADAN PUSAT STATISTIK
KABUPATEN MINAHASA UTARA**

STATISTIK DAERAH

KECAMATAN LIKUPANG BARAT

2015

<http://mikutkab.bps.go.id>
<http://mikutkab.bps.go.id>

STATISTIK DAERAH KECAMATAN LIKUPANG BARAT 2015

ISSN :
No. Publikasi :
Katalog BPS : 1101002.7106070
Ukuran Buku : 18,2 cm X 25,7 cm
Jumlah Halaman : vii + 22 halaman

Naskah:

Badan Pusat Statistik Kabupaten Minahasa Utara

Gambar Kulit:

Badan Pusat Statistik Kabupaten Minahasa Utara

Diterbitkan oleh:

Badan Pusat Statistik Kabupaten Minahasa Utara

Dicetak oleh:

Boleh dikutip dengan menyebutkan sumbernya

SAMBUTAN

Publikasi "**Statistik Daerah Kecamatan Likupang Barat 2015**" merupakan terbitan ketiga Badan Pusat Statistik Kabupaten Minahasa Utara yang berisi berbagai informasi terpilih seputar Kecamatan Likupang Barat dengan tambahan analisis deskriptif yang dimaksudkan untuk membantu para pengguna data untuk memahami perkembangan pembangunan dan potensi yang ada di Kecamatan Likupang Barat.

Publikasi ini disusun untuk melengkapi publikasi-publikasi terbitan Badan Pusat Statistik yang sudah terbit secara rutin setiap tahun. Berbeda dengan Publikasi Likupang Barat Dalam Angka yang lebih sarat dengan penyajian tabel, publikasi ini menekankan kepada analisis deskriptif sederhana, ringkas, dan mudah dipahami.

Kritik dan saran demi terwujudnya statistik daerah kecamatan yang lebih baik pada penerbitan berikutnya sangat kami harapkan. Semoga bisa bermanfaat bagi semua.

Airmadidi, Oktober 2015
Koordinator Statistik
Kecamatan Likupang Barat

Citra Dian Etika, S.Si
19851015 201101 2015

DAFTAR ISI

Keadaan Geografi	1	Industri	7
Pemerintahan	2	Listrik	8
Penduduk	3	Perdagangan	9
Pendidikan	4	Transportasi dan Komunikasi	10
Kesehatan	5	Keuangan Daerah	11
Pertanian	6	Lampiran Tabel	13

GEOGRAFI

Kecamatan paling utara Kabupaten Minahasa Utara

Kecamatan Likupang Barat merupakan Kecamatan paling utara Kabupaten Minahasa Utara, Ibu kota Kecamatan berada di Desa Serey yang berjarak 48,1 Km dari ibu kota Kabupaten Minahasa Utara. Berbatasan dengan Laut Sulawesi.

1

Kecamatan Likupang Barat merupakan salah satu kecamatan yang terdapat di Kabupaten Minahasa Utara, beribukota di Desa Serey, dan memiliki luas wilayah sebesar 104,95 km².

Kecamatan Likupang Barat terdiri dari 20 desa, dan dari 18 desa tersebut, ada 7 desa yang berada di daerah pulau, yaitu Desa Gangga Satu dan Desa Gangga Dua berada di Pulau Gangga, Desa Talise, Tambun, Aer Banua, dan Wawunian berada di Pulau Talise, dan Desa Kinabuhutan berada di Pulau Kinabuhutan.

Desa yang memiliki luas wilayah paling besar adalah Pales, yaitu sebesar ± 41,16 km², sedangkan desa yang luas wilayahnya paling kecil adalah Gangga Satu, yakni hanya seluas ± 1,14 km².

Adapun batas-batas wilayah Kecamatan Likupang Barat antara lain:

- Sebelah Utara dengan Laut Sulawesi
- Sebelah Timur dengan Kecamatan Likupang Timur dan Kecamatan Likupang Selatan
- Sebelah Selatan dengan Kecamatan Likupang Selatan
- Sebelah Barat dengan Kecamatan Wori

Sketsa Peta Kec. Likupang Barat



Statistik Geografi

Uraian	Satuan	2014
Luas	Km ²	104,95
Jembatan	buah	17
Tinggi Wilayah DPL	m	8

Sumber : Likupang Barat dalam Angka 2015

2

PEMERINTAHAN

Desa di Kecamatan Likupang Barat Bertambah menjadi 20 desa

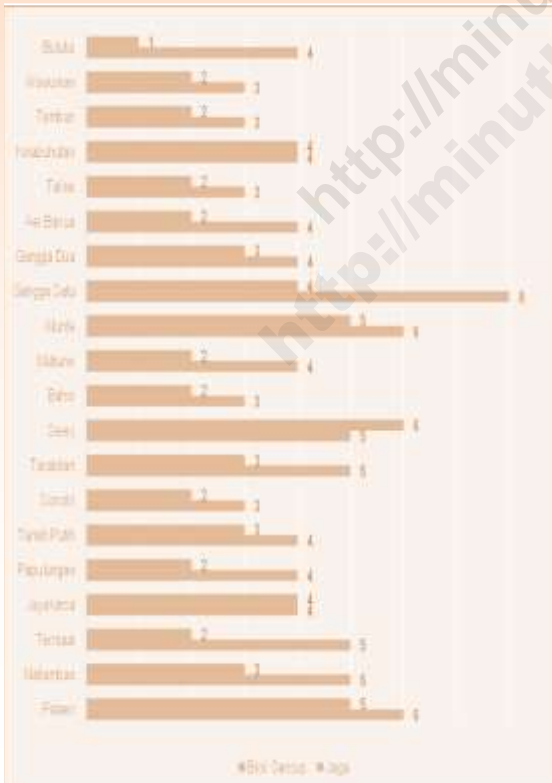
Sejak Tahun 2014 Kecamatan Likupang Barat bertambah 2 desa pemekaran, sehingga jumlah desa di Kecamatan Likupang Barat menjadi 20 desa

Wilayah Administrasi, 2014

(1)	(2)
Perangkat Desa	314
Hansip/Linmas	206
Blok Sensus	59
Jaga	87

Sumber: Likupang Barat Dalam Angka 2015

Jumlah Jaga dan Blok Sensus Menurut Desa di Likupang Barat, 2014



Kecamatan Likupang Barat terbagi menjadi 20 desa. Kecamatan ini dikepalai oleh seorang camat dan masing-masing desa dipimpin oleh seorang kepala desa yang disebut Hukum Tua.

Seluruh desa di Kecamatan Likupang Barat telah memiliki Badan Perwakilan Desa/Dewan Kelurahan (BPD). Jumlah perangkat desa dan hansip di Kecamatan Likupang Barat tahun 2014 tercatat masing-masing sebanyak 314 orang dan 206 orang. Rata-rata tiap desa memiliki 10 orang hansip.

Kecamatan Likupang Barat terbagi atas 59 blok sensus biasa (BS) dan 87 jaga, yang masing-masing jaga dipimpin oleh seorang kepala jaga. Desa Gangga Satu merupakan desa dengan jaga terbanyak, yaitu 8 jaga, sedangkan desa dengan jaga paling sedikit adalah Desa Tambun, Desa Talise, Desa Wawunian, Desa Bahoi, dan Desa Sonsilo yaitu hanya tiga jaga. Desa Serey merupakan desa yang memiliki BS terbanyak yaitu sebanyak 6, sedangkan Desa Bulutui merupakan desa dengan blok sensus yang paling sedikit yaitu masing-masing 1 BS.

PENDUDUK dan TENAGA KERJA

Laki-laki lebih banyak

Jumlah penduduk laki-laki di Likupang Barat lebih banyak daripada penduduk perempuan

3

Jumlah Penduduk Likupang Barat di Tahun 2014 tercatat sebanyak 18.088 jiwa. Dengan luas wilayah 104,95 km², maka memiliki kepadatan penduduk sebesar 172,35 jiwa/km².

Dari dua puluh desa di Kecamatan Likupang Barat, desa dengan jumlah penduduk terbanyak adalah Desa Gangga Satu yaitu 1.610 jiwa dengan kepadatan penduduk 1.412 jiwa per 1 km². Sementara desa dengan jumlah penduduk paling sedikit adalah Desa Wawunian, yaitu 443 jiwa dengan kepadatan penduduk 270 jiwa per 1 km².

Desa Bahoi memiliki rasio jenis kelamin terbesar, yakni 119,69, yang artinya diantara 100 orang penduduk perempuan terdapat sekitar 119 orang penduduk laki-laki. Sementara yang terkecil adalah Desa Wawunianan, yakni 85,36, yang artinya diantara 100 orang penduduk perempuan terdapat 85 orang penduduk laki-laki.

Jumlah rumah tangga yang terdapat di Kecamatan Likupang Barat ada sebanyak 5.242 keluarga, dengan rata-rata anggota keluarga kurang lebih sebanyak 3 orang.

Desa Munte merupakan desa yang memiliki jumlah keluarga pertanian terbesar yakni 339 keluarga, sedangkan yang terkecil adalah Desa Jayakarsa, yakni 70 keluarga pertanian.

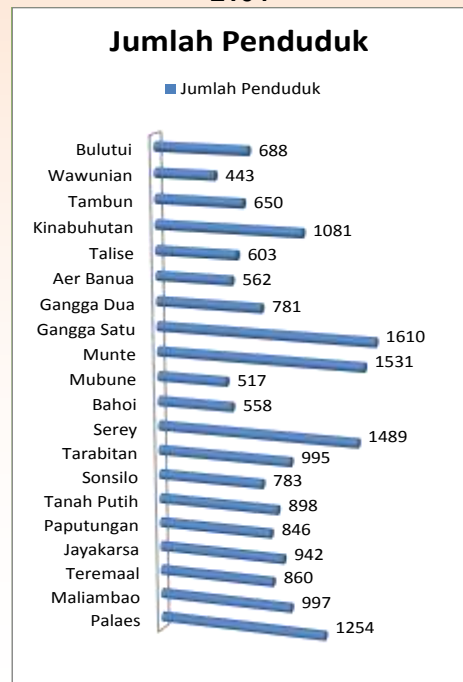
Untuk tenaga kerja, di Kecamatan Likupang Barat pada tahun 2014 sudah tidak ada warga Likupang Barat yang bekerja di Luar Negeri.

Indikator Kependudukan Kecamatan Likupang Barat

Uraian	2014
(1)	(2)
Jumlah Penduduk	18 088
Jumlah Rumah Tangga	5.242
Rata-rata Anggota Keluarga	3,45
Kepadatan Penduduk (jiwa/km ²)	172,35
Jumlah Keluarga Pertanian	3.468
Jumlah TKI	-

Sumber: Likupang Barat Dalam Angka 2015

Jumlah Penduduk Menurut Desa 2104



4

PENDIDIKAN

Guru honorer lebih sedikit dari guru pns

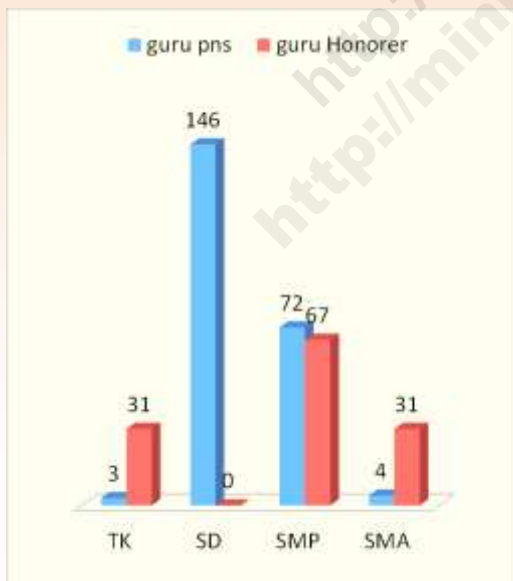
Jumlah guru honorer di Likupang Barat lebih sedikit dari pada jumlah guru yang berstatus sebagai pns

Jumlah TK, SD, SMP, dan SMA 2014

Tingkatan Sekolah	Negeri	Swasta	Jumlah
TK	6	18	24
SD	13	12	25
SMP	7	7	14
SMA	1	3	4

Sumber: Likupang Barat dalam Angka 2015

Jumlah Guru PNS dan Honorer di Kecamatan Likupang Barat 2012



Sumber: Likupang Barat dalam Angka 2015

Pada Tahun 2014 Kecamatan Likupang Barat telah memiliki 24 unit Taman Kanak-Kanak (TK) yang terdiri 6 unit TK negeri dan 18 unit TK swasta, 25 unit sekolah dasar (SD), yang terdiri dari 13 unit SD negeri dan 12 unit SD swasta, 14 sekolah menengah pertama (SMP) yang terdiri dari 7 unit SMP negeri dan 7 unit SMP swasta, dan 4 unit sekolah menengah atas (SMA), yang terdiri dari 1 unit SMA negeri dan 3 unit SMA swasta.

Jumlah murid di TK ada sebanyak 334 siswa, yang terdiri dari 163 siswa laki-laki dan 171 siswa perempuan, di SD ada sebanyak 2.226 siswa, yang terdiri dari 1.173 siswa laki-laki dan 1.053 siswa perempuan, di SMP terdapat 943 siswa, yang terdiri dari 469 siswa laki-laki dan 474 siswa perempuan, dan di SMA terdapat 486 siswa, yang terdiri dari 248 siswa laki-laki dan 268 siswa perempuan.

Jumlah tenaga pendidikan di TK ada 34 orang, yang terdiri dari 3 orang PNS dan 31 berstatus honorer, di SD ada 146 orang yang semuanya adalah PNS, di SMP Negeri terdapat 139 orang guru, yang terdiri dari 72 orang PNS dan 67 orang honorer, dan di SMA Negeri terdapat 35 orang, yang terdiri dari 4 orang PNS dan 31 orang masih berstatus honorer.

KESEHATAN

Belum Tersedia Rumah Sakit

Kecamatan Likupang Barat belum memiliki Rumah Sakit Umum, namun sudah terdapat Puskesmas.

5

Hingga 2014, pelayanan kesehatan di Likupang Barat belum didukung oleh fasilitas Rumah Sakit Umum dan Rumah Sakit Bersalin, dan juga belum ada praktek dokter. Namun sudah terdapat beberapa fasilitas kesehatan seperti 1 unit Puskesmas, 3 unit Puskesmas Pembantu (Pustu), 20 unit Posyandu, 15 Poskesdes.

Tenaga kesehatan yang melayani di Kecamatan Likupang Barat terdiri dari 2 orang dokter umum, 10 orang bidan, 11 orang perawat, 4 orang penyuluh kesehatan masyarakat dan 3 Tenaga Sanitasi.

Jumlah Ibu hamil di Kecamatan Likupang Barat pada tahun 2014 ada sebanyak 405 orang sedangkan jumlah bayi lahir hidup sebanyak 316 bayi.

Jumlah peserta KB aktif di Likupang Barat tahun 2014 ada sebanyak 1.750 pasangan. Peserta KB aktif paling banyak menggunakan suntik, yaitu 1.185 orang, disusul pengguna pil, yaitu sebanyak 565 orang, sedangkan untuk implant tidak ada yang menggunakan.

Jumlah Fasilitas dan Tenaga Kesehatan Kec. Likupang Barat, 2014

Fasilitas Kesehatan	
Rumah Sakit	-
Praktek Dokter	-
Puskesmas	1
Pustu	3
Posyandu	20
Poskesdes	15
Tenaga Kesehatan	
Dokter Umum	2
Bidan	10
Perawat	11
Tenaga Gizi	4
Penyuluh Kesehatan Masyarakat	3
Tenaga Sanitasi	3

Sumber: Puskesmas Kecamatan Likupang Barat

Jumlah Peserta KB Aktif di Likupang Barat 2014

Jenis Alat KB	Jumlah
(1)	(2)
Implan	-
Suntikan	1.185
Pil	565
Total	1.750

Sumber: Puskesmas Kecamatan Likupang Barat

6

PERTANIAN

Hasil produksi padi ladang paling besar

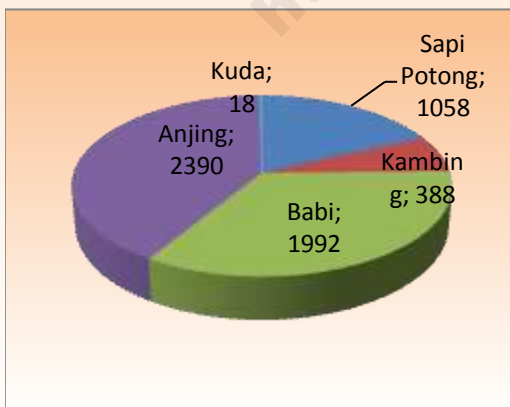
Padi ladang merupakan tanaman perkebunan yang paling besar produksinya di Kecamatan Likupang Barat

**Statistik Tanaman Bahan Makanan
2014**

Komoditi	Luas Panen (ha)	Produksi (ton)
(1)	(2)	(3)
Padi Sawah	-	-
Padi Ladang	645	1.613
Jagung	266	1.064
Kedelai	31	37
Kacang Tanah	-	-
Kacang Hijau	-	-
Ubi Kayu	77	1.540
Ubi Jalar	-	-

Sumber: Dinas Pertanian, Peternakan, dan Perkebunan Kab. Minahasa Utara

**Populasi Ternak
di Kecamatan Likupang Barat
2014**



Komoditi tanaman bahan makanan yang paling banyak diproduksi di Kecamatan Likupang Barat tahun 2014 adalah Padi ladang, dengan produksi sebanyak 1.613 ton dengan luas lahan 645 ha, diikuti komoditi Ubi Kayu sebanyak 1.540 ton dengan luas lahan 77 ha. Kemudian produksi Jagung 1.064 ton dengan luas lahannya 266 ha, kedelai sebanyak 37 ton dengan luas lahan 31 ha.

Komoditi pertanian yang memiliki produktivitas tertinggi adalah ubi kayu, yaitu sebesar 20 ton/ha. Produktivitas komoditi padi ladang dan jagung di tahun 2014, masing-masing sebesar 2,5 ton, dan 4 ton per 1 hektar luas panen.

Tanaman hortikultura yang memiliki produktivitas terbesar di tahun 2014 untuk jenis sayuran adalah cabe rawit sebesar 0,69 ton/ha, untuk jenis buah-buahan adalah jambu air yaitu 67 ton/ha, sedangkan untuk jenis tanaman obat-obatan adalah kunyit dan laos yaitu 0,3 ton/ha.

Populasi ternak terbesar di Kecamatan Likupang Barat adalah ayam pedaging, yaitu sebanyak 6.500 ekor. Populasi ternak lainnya seperti babi yaitu sebanyak 1.992 ekor, kambing sebanyak 388 ekor, sapi sebanyak 1.058 ekor, dan itik sebanyak 224 ekor.

Terdapat industri makanan dan non makanan

Kecamatan Likupang Barat telah memiliki industri makanan sebanyak 96 unit dan industri non makanan sebanyak 16 unit

7

Pada tahun 2014 di Likupang Barat ada 5 desa yang memiliki industri makanan yaitu Desa Tarabitan, Desa Munte, Desa Talise, Desa Wawunian, dan Desa Bulutui.

Desa yang memiliki industri makanan paling banyak adalah Desa Munte, yakni sebanyak 70 unit, diikuti Desa Bulutui sebanyak 12 unit, Desa Tarabitan 7 unit, dan Desa Talise 5 unit. Sementara desa yang memiliki industri makanan paling sedikit adalah Desa Tambun yaitu sebanyak 2 unit industri makanan.

Desa Tarabitan, Munte, Kinabuhutan, dan Wawunian merupakan Desa yang memiliki industri non makanan dengan total sebanyak 16 unit.

Jumlah Industri Rumah Tangga Menurut Desa, 2014

Desa	Industri makanan	Industri non makanan
(1)	(2)	(3)
Palaes	-	-
Maliambao	-	-
Termal	-	-
Jayakarsa	-	-
Paputungan	-	-
Tanah Putih	-	-
Sonsilo	-	-
Tarabitan	7	6
Serey	-	-
Bahoi	-	-
Mubune	-	-
Munte	70	3
Gangga Satu	-	-
Gangga Dua	-	-
Aerbanua	-	-
Talise	5	4
Kinabuhutan	-	-
Tambun	-	-
Wawunian	2	3
Bulutui	12	-
Jumlah	96	16

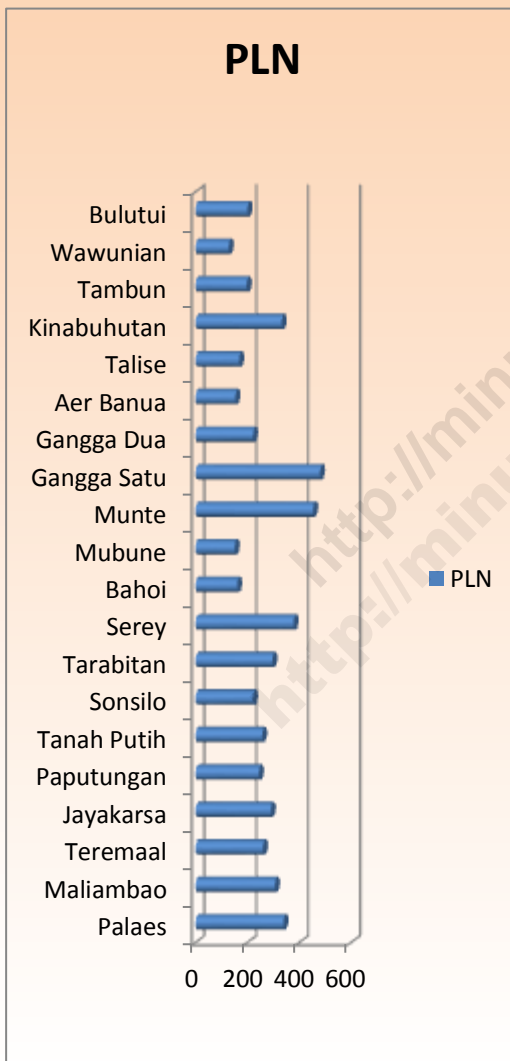
Sumber: Likupang Barat dalam Angka 2015

LISTRIK

Sebagian Besar Keluarga telah gunakan Listrik PLN

Sebagian besar keluarga di Kecamatan Likupang Barat telah menggunakan listrik PLN

Jumlah Rumah Tangga yang Menggunakan Penerangan PLN Menurut Desa, 2014



Sumber penerangan utama Likupang Barat menggunakan energi listrik yang disediakan oleh Perusahaan Listrik Negara (PLN). Dilihat dari sumber penerangan, sebanyak 5.236 rumah tangga menggunakan listrik PLN. Desa yang paling banyak menggunakan listrik PLN adalah Desa Gangga Satu, yaitu sebanyak 480 rumah tangga, di susul oleh Desa Munte yaitu sebanyak 453 rumah tangga, kemudian Desa Serey sebanyak 378 rumah tangga.

Pada tahun 2014, masih terdapat 6 rumah tangga di Desa Palaes yang sumber penerangannya berasal dari selain PLN.

**** Tahukah anda?**

Pada tahun 2014, hampir 100 persen rumah tangga di Kecamatan Likupang Barat memiliki sumber penerangan dari PLN. Hal ini sebagai dampak program pemasangan listrik secara gratis oleh PLN

PERDAGANGAN

Belum memiliki Pasar dan Bank

Kecamatan Likupang Barat belum memiliki pasar bangunan, pasar

9

Pada tahun 2014, di Kecamatan Likupang Barat belum tersedia pasar permanen dan Bank. Sedangkan took/warung kelontong sudah terdapat 274 unit. Untuk kedai makan terdapat 14 unit, dan 1 unit restoran yang terdapat di desa Maliambao.

Di Likupang Barat terdapat fasilitas penginapan terdapat 1 unit hotel yakni berada di Desa Tarabitan dan 1 unit resort di Desa Gangga Satu.

**** Tahukah anda?**

Karena tidak adanya Pasar permanen maupun, di Kecamatan Likupang Barat banyak adanya tukang sayur yang berjualan dengan menggunakan pickup.

Jumlah Pasar dan Bank Menurut Desa 2014

Desa	Pasar Kaget
(1)	(2)
Pasar	-
Minimarket	-
Toko/Warung kelontong	274
Kedai Makan	14
Restoran	1

Sumber: Likupang Barat Dalam Angka 2014

Fasilitas Penginapan di Likupang Barat, 2014

Jenis Penginapan	Jumlah
(1)	(2)
Hotel	1
Resort	1

Sumber: kantor Hukum Tua

Belum ada Terminal

Di Kecamatan Likupang Barat belum ada fasilitas umum seperti terminal, namun sudah terdapat pelabuhan kapal.

Fasilitas Pelabuhan, Tambatan Perahu, dan Pelanggan Telpon di Kecamatan Likupang Barat, 2014

Desa	Jumlah
(1)	(2)
Pelabuhan	1
Tambatan Perahu	8
Pelanggan Telepon	-

Sumber: Kantor Hukum Tua

Jumlah Jembatan dan Objek Wisata 2014

Desa	Jumlah Jembatan
Jembatan	17
Objek Wisata	3

Sumber: Kantor Hukum Tua

Kecamatan Likupang Barat terdapat satu Pelabuhan yang tepatnya berada di desa Munte, 3 tambatan perahu di desa Tarabitan dan 5 tambatan perahu yang masing-masing berada di desa Serey, Bahoi, Gangga Dua, Talise dan Tambun.

Di Kecamatan Likupang Barat terdapat 17 buah jembatan yang ada di jalan utama desa. Jumlah jembatan yang paling banyak terdapat di desa Palaes yaitu sebanyak 5 Jembatan, di Desa Termal, Tanah Putih, Sonsilo, Munte masing-masing terdapat 2 jembatan, di Desa Tambun, Gangga Satu, Gangga Dua dan Bahoi, masing-masing terdapat sebuah jembatan.

Disektor komunikasi, Kecamatan Likupang Barat pada tahun 2014 belum ada penduduknya yang berlangganan telpon kabel.

Kecamatan Likupang Barat memiliki 3 buah objek wisata yaitu 2 objek wisata di desa Gangga Satu, dan 1 objek wisata di desa Bahoi dan desa Tarabitan

KEUANGAN

Alokasi dana desa terbesar dimiliki Desa Paputungan
Desa Paputungan Memiliki ADD terbesar di Likupang Barat
yaitu sebesar 64.000.000 rupiah

11

Nilai Alokasi Dana Desa di Kecamatan Likupang Barat Menurut Desa 2014

Desa	Jumlah ADD
Palaes	52.495.000
Maliambao	52.945.000
Termal	48.000.000
Jayakarsa	52.250.000
Paputungan	52.000.000
Tanah Putih	52.495.000
Sonsilo	52.495.000
Tarabitan	52.495.000
Serey	52.445.000
Bahoi	48.031.000
Mubune	52.495.000
Munte	52.495.000
Gangga Satu	58.001.000
Gangga Dua	58.001.000
Aerbanua	59.000.000
Talise	40.000.000
Kinabuhutan	58.001.000
Tambun	51.001.000
Wawunian	59.701.000
Bulutui	52.495.000
Jumlah	1.056.841.000

Pada Tahun 2014, total penerimaan alokasi Dana Desa (ADD) Kecamatan Likupang Barat sebesar 1.056.841.000 rupiah.

Desa Wawunian memiliki Alokasi Dana Desa terbesar, yaitu senilai 59.701.000 rupiah sedangkan desa-desa yang lainnya seperti Desa Palaes, Desa Tanah Putih, Desa Sonsilo, Desa Tarabitan, Desa Mubune, Desa Munte, dan Desa Bulutui memiliki Alokasi Dana Desa senilai 52.495.000 rupiah sedangkan Desa Gangga Satu, Gangga Dua, dan Desa Kinabuhutan memiliki Alokasi Dana Desa sebesar 58.001.000 rupiah.

Untuk penerimaan Pajak Bumi dan Bangunan pada tahun 2014 terbesar adalah desa Tanah Putih, yaitu Rp. 52.521.090, sedangkan penerimaan PBB yang terkecil adalah desa Bulutui yaitu sebesar Rp. 516.000.

LAMPIRAN

Tabel 1.1
Luas Wilayah Menurut Desa di Likupang Barat
2014

No	Desa	Luas Wilayah (km ²)	Persentase
(1)	(2)	(3)	(3)
1	PALAES	41,16	39,22
2	MALIAMBABO	5,60	5,34
3	TERMAAL	3,50	3,33
4	JAYAKARSA	2,14	2,04
5	PAPUTUNGAN	3,50	3,33
6	TANAH PUTIH	3,50	3,33
7	SONSILO	3,50	3,33
8	TARABITAN	3,50	3,33
9	SEREY	3,50	3,33
10	BAHOI	2,00	1,91
11	MUBUNE	1,97	1,88
12	MUNTE	6,25	5,96
13	GANGGASATU	1,14	1,09
14	GANGGADUA	1,35	1,29
15	AERBANUA	3,37	3,21
16	TALISE	7,94	7,57
17	KINABUHUTAN	1,49	1,42
18	TAMBUN	6,27	5,97
19	WAWUNIAN	1,64	1,56
20	BULUTUI	1,63	1,55
Jumlah		104,95	100,00

Sumber: Kantor Hukum Tua

Tabel 2.1

Jumlah Jaga dan Blok Sensus Menurut Desa di Likupang Barat, 2014

Desa (1)	Jaga (2)	Blok Sensus (3)
PALAES	6	5
MALIAMBABO	5	3
TERMAAL	5	2
JAYAKARSA	4	4
PAPUTUNGAN	4	2
TANAH PUTIH	4	3
SONSILO	3	2
TARABITAN	5	3
SEREY	5	6
BAHOI	3	2
MUBUNE	4	2
MUNTE	6	5
GANGGA SATU	8	4
GANGGA DUA	4	3
AER BANUA	4	2
TALISE	3	2
KINABUHUTAN	4	4
TAMBUN	3	2
WAWUNIAN	3	2
BULUTUI	4	1
JUMLAH	87	59

Sumber: Kantor Hukum Tua

Tabel 3.1

Jumlah Penduduk, Keluarga, dan Rata-rata Anggota Rumah Tangga, 2014

Desa	Jumlah Penduduk	Jumlah Rumah Tangga	Rata-rata Anggota Rumah Tangga
(1)	(2)	(3)	(4)
PALAES	1.254	345	3,63
MALIAMBABO	997	306	3,26
TERMAAL	860	260	3,31
JAYAKARSA	942	290	3,25
PAPUTUNGAN	846	244	3,47
TANAH PUTIH	898	257	3,49
SONSILO	783	222	3,53
TARABITAN	995	296	3,36
SEREY	1.489	378	3,94
BAHOI	558	160	3,49
MUBUNE	517	151	3,42
MUNTE	1.531	453	3,38
GANGGA SATU	1.610	480	3,35
GANGGA DUA	781	222	3,52
AER BANUA	562	153	3,67
TALISE	603	168	3,59
KINABUHUTAN	1.081	332	3,26
TAMBUN	650	197	3,30
WAWUNIAN	443	128	3,46
BULUTUI	688	200	3,44
JUMLAH	18.088	5.242	3,45

Sumber: Kantor Hukum Tua

Tabel 3.2
Jumlah dan Persentase Keluarga Pertanian
2014

No	Desa	Jumlah Keluarga Pertanian	Jumlah Keluarga	Persentase
(1)	(2)	(3)	(4)	(5)
1	PALAES	339	345	98,26
2	MALIAMBAO	209	306	68,30
3	TERMAAL	80	260	30,77
4	JAYAKARSA	70	290	24,14
5	PAPUTUNGAN	214	244	87,70
6	TANAH PUTIH	160	257	62,26
7	SONSILO	167	222	75,23
8	TARABITAN	222	296	75,00
9	SEREY	313	378	82,80
10	BAHOI	124	160	77,50
11	MUBUNE	137	151	90,73
12	MUNTE	272	453	60,04
13	GANGGASATU	100	480	20,83
14	GANGGADUA	194	222	87,39
15	AERBANUA	100	153	65,36
16	TALISE	157	168	93,45
17	KINABUHUTAN	298	332	89,76
18	TAMBUN	169	197	85,79
19	WAWUNIAN	120	128	93,75
20	BULUTUI	198	200	99,00
Jumlah		3.468	5.242	69,50

Sumber: Kantor Hukum Tua

Tabel 4.1

Jumlah Sekolah Menurut Jenjang Pendidikan dan Desa

2014

Desa	TK	SD	SMP	SMA
(1)	(2)	(3)	(4)	(5)
PALAES	2	2	2	0
MALIAMBABO	1	1	1	0
TERMAAL	1	1	0	0
JAYAKARSA	2	3	0	0
PAPUTUNGAN	1	2	2	0
TANAH PUTIH	1	1	1	2
SONSILO	1	1	0	0
TARABITAN	1	1	1	0
SEREY	1	2	1	1
BAHOI	1	1	0	0
MUBUNE	1	0	1	1
MUNTE	2	1	0	0
GANGGA SATU	2	2	1	0
GANGGA DUA	0	2	1	0
AER BANUA	1	1	1	0
TALISE	1	1	0	0
KINABUHUTAN	2	1	1	0
TAMBUN	1	1	1	0
WAWUNIAN	1	0	0	0
BULUTUI	1	1	0	0
JUMLAH	24	25	14	4

Sumber: UPT Dinas Pendidikan Kecamatan Likupang Barat

Tabel 5.1

Jumlah Ibu Hamil dan Bayi Lahir Hidup Menurut Desa

2014

No	Desa	Ibu Hamil	Bayi Lahir Hidup
(1)	(2)	(3)	(4)
1	PALAES	26	22
2	MALIAMBAO	18	15
3	TERMAAL	12	10
4	JAYAKARSA	26	17
5	PAPUTUNGAN	15	11
6	TANAH PUTIH	20	16
7	SONSILO	19	15
8	TARABITAN	18	13
9	SEREY	27	18
10	BAHOI	10	9
11	MUBUNE	31	25
12	MUNTE	49	39
13	GANGGASATU	22	19
14	GANGGADUA	18	15
15	AERBANUA	15	10
16	TALISE	13	12
17	KINABUHUTAN	16	13
18	TAMBUN	8	6
19	WAWUNIAN	7	5
20	BULUTUI	35	24
Jumlah		405	316

Sumber: Puskesmas Kecamatan Likupang Barat

Tabel 6.1
Populasi Ternak di Kecamatan Likupang Barat
2014

Jenis Ternak	Jumlah
(1)	(2)
Sapi Potong	1.058
Kambing	388
Babi	1.992
Anjing	2.390
Kuda	18
Jumlah	5.846

Sumber: Dinas Pertanian, Peternakan, dan Perkebunan Kabupaten Minahasa Utara

Tabel 6.2

Populasi Unggas di Kecamatan Likupang Barat

2014

Jenis Ternak (1)	Jumlah (2)
Ayam Buras	16 363
Ayam Petelur	0
Ayam Pedaging	65 000
Itik	224
Jumlah	81.587

Sumber: Dinas Pertanian, Peternakan, dan Perkebunan Kabupaten Minahasa Utara

Tabel 10.1

Jumlah Tambatan Perahu dan Pelabuhan di Kecamatan Likupang Barat

2014

Desa	Pelabuhan	Tambatan Perahu
Palaes	-	-
Maliambao	-	-
Termaal	-	-
Jayakarsa	-	-
Paputungan	-	-
Tanah Putih	-	-
Sonsilo	-	-
Tarabitan	-	3
Serey	-	1
Bahoi	-	1
Mubune	-	-
Munte	1	-
Gangga Satu	-	-
Gangga Dua	-	1
Aer Banua	-	-
Talise	-	1
Kinabuhutan	-	-
Tambun	-	1
Wawunian	-	-
Bulutui	-	-
Jumlah	1	8

Sumber: Kantor Hukum Tua

DATA

MENCERDASKAN BANGSA



Badan Pusat Statistik Kabupaten Minahasa Utara
Kompleks Pemerintah Daerah Minahasa Utara Airmadidi 95371
Telp. (0431) 891050 Email: bps7106@bps.go.id
Website: minutkab.bps.go.id