

KECAMATAN

Poncowarno

**DALAM ANGKA
2024**

VOLUME 31, 2024



KECAMATAN

Poncowarno

**DALAM ANGKA
2024**

VOLUME 31, 2024

<https://kebumen.go.id>



**KECAMATAN PONCOWARNO DALAM ANGKA
2024
volume 31, 2024**

ISSN: -

No. Publikasi: 33050.24031

Katalog: 1102001.3305111

Ukuran Buku: 14,8 cm x 21 cm

Jumlah Halaman: xxiv+ 70 hal

Naskah:

BPS Kabupaten Kebumen

Penyunting:

BPS Kabupaten Kebumen

Desain Cover:

BPS Kabupaten Kebumen

Ilustrasi Cover:

Jembatan

Diterbitkan oleh

©BPS Kabupaten Kebumen

Dilarang mengumumkan, mendistribusikan, mengomunikasikan, dan/atau menggandakan sebagian atau seluruh isi buku ini untuk tujuan komersil tanpa izin tertulis dari Badan Pusat Statistik Kabupaten Kebumen.

**TIM PENYUSUN
KECAMATAN PONCOWARNO DALAM ANGKA 2024
VOLUME 31, 2024**

Pengarah
Kus Haryono

Penanggung Jawab
Kus Haryono

Penyunting
Tim Penyusun Kecamatan Dalam Angka 2024

Pengolah Data dan Penulis Naskah
Tim Penyusun Kecamatan Dalam Angka 2024

Penata Letak
Tim Penyusun Kecamatan Dalam Angka 2024

<https://webumenkab.bps.go.id>

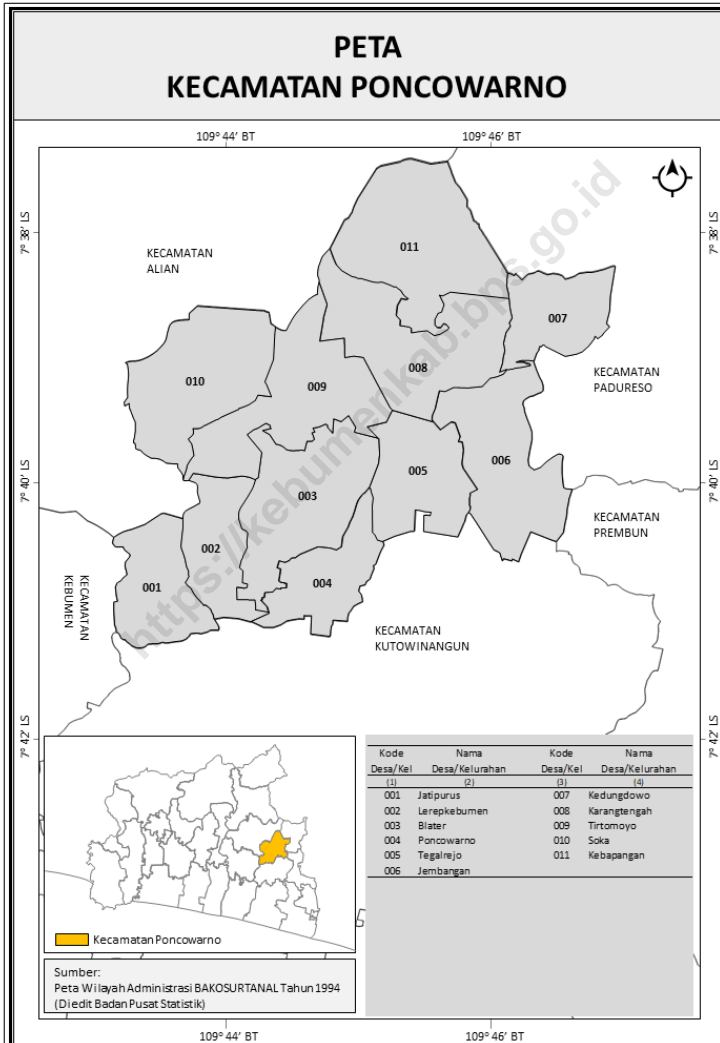
KONTRIBUTOR DATA

1. Kementerian Agama
2. Kementerian Pendidikan, Kebudayaan, Riset, dan Teknologi
3. Kementerian Dalam Negeri
4. Badan Pusat Statistik
5. Dinas Kependudukan dan Pencatatan Sipil Kabupaten Kebumen
6. Dinas Pemberdayaan Masyarakat dan Desa Kabupaten Kebumen
7. Dinas Kesehatan Kabupaten Kebumen
8. Dinas Pertanian dan Pangan Kabupaten Kebumen
9. Badan Kepegawaian dan Pembangunan Sumber Daya Manusia Kabupaten Kebumen

<https://kebumenkab.go.id>

PETA WILAYAH

PETA KECAMATAN PONCOWARNO



Kode Desa/Kel	Nama Desa/Kelurahan	Kode Desa/Kel	Nama Desa/Kelurahan
(1)	(2)	(3)	(4)
001	Jatipurus	007	Kedungdowo
002	Lerepkebumen	008	Karangtengah
003	Blater	009	Tirtomoyo
004	Poncowarno	010	Soka
005	Tegalrejo	011	Kebapangan
006	Jembangan		

Sumber:
Peta Wilayah Administrasi BAKOSURTANAL Tahun 1994
(Diedit Badan Pusat Statistik)

KEPALA BPS KABUPATEN KEBUMEN



KUS HARYONO



KATA PENGANTAR

Publikasi Kecamatan Poncowarno Dalam Angka merupakan seri publikasi tahunan yang diterbitkan oleh Badan Pusat Statistik Kabupaten Kebumen yang menyajikan beragam jenis data, yang dihimpun dari berbagai sumber baik dari internal BPS maupun dari Dinas/Instansi/Lembaga yang ada di tingkat kecamatan. Data yang disajikan dalam buku ini antara lain memuat gambaran umum tentang keadaan geografi, kependudukan, dan kondisi sosial ekonomi Kecamatan Poncowarno.

Data yang disajikan dalam Buku Kecamatan Poncowarno Dalam Angka 2024 sebagian besar data dan informasi tahun 2023 dengan format dan cakupan yang hampir sama dengan publikasi tahun sebelumnya. Namun demikian, ada beberapa data yang mengalami perubahan baik berupa penambahan maupun pengurangan dengan tetap menjaga keterbandingan dengan tahun-tahun sebelumnya.

Meskipun publikasi ini sudah dipersiapkan dengan sebaik-baiknya, dimungkinkan masih adanya kekurangan. Oleh karena itu, kritik dan saran yang konstruktif berbagai pihak kami harapkan untuk penyempurnaan penerbitan mendatang.

Kepada Koordinator Statistik Kecamatan Poncowarno yang telah menyusun naskah, serta semua pihak yang telah memberikan kontribusi terhadap terwujudnya publikasi ini, kami sampaikan terima kasih atas kerja sama dan bantuannya.

Semoga publikasi ini mampu memenuhi sebagian dari besarnya tuntutan kebutuhan data statistik, baik oleh dinas/instansi pemerintah, swasta, kalangan akademis, maupun masyarakat luas.

Kebumen , September 2024

Kepala BPS

Kabupaten Kebumen

KUS HARYONO

DAFTAR ISI

	Halaman
Kata Pengantar.....	xi
Daftar Isi.....	xii
Daftar Tabel.....	xiv
Daftar Gambar.....	xvii
Penjelasan Umum.....	xix
Daftar Singkatan.....	xxi
1. Geografi dan Iklim.....	1
2. Pemerintahan.....	13
3. Penduduk.....	25
4. Sosial dan Kesejahteraan Rakyat.....	43
5. Pertanian.....	57

DAFTAR TABEL

Halaman

1. GEOGRAFI DAN IKLIM

1.1 KEADAAN GEOGRAFI

- 1.1.1 Luas Daerah Menurut Desa/Kelurahan di Kecamatan Poncowarno, 2023 6
- 1.1.2 Jarak ke Ibukota Kecamatan dan Ibukota Kabupaten/Kota Menurut Desa/Kelurahan di Kecamatan Poncowarno (km), 20237
- 1.1.3 Luas Lahan Menurut Penggunaan dan Desa/Kelurahan di Kecamatan Poncowarno (ha), 20238

1.2 KEADAAN IKLIM

- 1.2.1 Pengamatan Unsur Iklim Menurut Desa/Kelurahan di Kecamatan Poncowarno, 2023 11

2. PEMERINTAHAN

2.1 WILAYAH ADMINISTRATIF

- 2.2.1 Jumlah Rukun Warga (RW) dan Rukun Tetangga (RT) Menurut Desa/ Kelurahan di Kecamatan Poncowarno, 2023 19

2.2 SUMBER DAYA MANUSIA

- 2.2.1 Jumlah Pegawai Negeri Sipil Menurut Pemerintah Daerah dan Jenis Kelamin, 2023 20
- 2.2.2 Jumlah Pegawai Negeri Sipil Pemerintah Daerah Kecamatan Poncowarno Menurut Tingkat Pendidikan dan Jenis Kelamin, 2023... 21
- 2.2.3 Banyaknya Aparat Pemerintahan Desa/Kelurahan Menurut Desa/ Kelurahan di Kecamatan Poncowarno, 2023 22
- 2.2.4 Keuangan Desa Menurut Desa/Kelurahan di Kecamatan Poncowarno, 2023 23

3. PENDUDUK

- 3.1 Penduduk, Distribusi Persentase Penduduk, Kepadatan Penduduk, Rasio Jenis Kelamin Penduduk Menurut Desa/Kelurahan di Kecamatan Poncowarno, 2023 30
- 3.2 Jumlah Penduduk Menurut Kelompok Umur dan Jenis Kelamin di Kecamatan Poncowarno, 2023 32

3.3 Jumlah Penduduk, Keluarga, Rata-rata Penduduk per Keluarga dan Kepadatan Penduduk Menurut Desa/Kelurahan di Kecamatan Poncowarno, 2023..... 33

3.4 Jumlah Penduduk Menurut Agama dan Desa/Kelurahan di Kecamatan Poncowarno, 2023..... 34

3.5 Jumlah Penduduk Menurut Pekerjaan dan Desa/Kelurahan di Kecamatan Poncowarno, 2023..... 36

3.6 Jumlah Penduduk Menurut Pendidikan Akhir dan Desa/Kelurahan di Kecamatan Poncowarno, 2023..... 39

3.7 Jumlah Penduduk Menurut Status Kawin dan Desa/Kelurahan di Kecamatan Poncowarno, 2023..... 42

4. SOSIAL DAN KESEJAHTERAAN RAKYAT

4.1 PENDIDIKAN

4.4.1 Banyaknya Desa/Kelurahan yang Memiliki Fasilitas Sekolah Menurut Tingkat Pendidikan di Kecamatan Poncowarno, 2020-2022 48

4.4.2 Jumlah Sekolah Menurut Tingkat Pendidikan di Kecamatan Poncowarno, 2022/2023 dan 2023/2024..... 49

4.4.3 Jumlah Guru Menurut Tingkat Pendidikan di Kecamatan Poncowarno, 2022/2023 dan 2023/2024 50

4.4.4 Jumlah Murid Menurut Tingkat Pendidikan di Kecamatan Poncowarno, 2022/2023 dan 2023/2024 51

4.2 KESEHATAN

4.2.1 Banyaknya Warga Penderita Gizi Buruk dan Kekurangan Gizi Menurut Desa/Kelurahan di Kecamatan Poncowarno, 2023..... 52

4.2.2 Jumlah Sarana Kesehatan Menurut Desa/Kelurahan di Kecamatan Poncowarno, 2023..... 53

4.2.3 Jumlah Pasangan Usia Subur dan Peserta KB Aktif (Usia 15-49 Tahun) Menurut Jenis Alat KB di Kabupaten Kebumen, di Kecamatan Poncowarno, 2023..... 54

4.3 AGAMA DAN SOSIAL LAINNYA

4.3.1 Jumlah Tempat Peribadatan Menurut Desa/Kelurahan di Kecamatan Poncowarno, 2023..... 56

5. PERTANIAN

5.1 Luas Panen Tanaman Sayuran dan Buah-buahan Semusim Menurut Jenis Tanaman di Kecamatan Poncowarno (ha), 2020-2023 61

5.2	Produksi Tanaman Sayuran dan Buah-buahan Semusim Menurut Jenis Tanaman di Kecamatan Poncowarno (kuintal), 2020-2023	62
5.3	Luas Panen Tanaman Biofarmaka Menurut Jenis Tanaman di Kecamatan Poncowarno (m ²), 2020-2023	63
5.4	Produksi Tanaman Biofarmaka Menurut Jenis Tanaman di Kecamatan Poncowarno (kg), 2020-2023.....	64
5.5	Luas Panen Tanaman Hias Menurut Jenis Tanaman di Kecamatan Poncowarno (m ²), 2020-2023	65
5.6	Produksi Tanaman Hias Menurut Jenis Tanaman di Kecamatan Poncowarno (tangkai), 2020-2023.....	66
5.7	Produksi Buah-Buahan dan Sayuran Tahunan Menurut Jenis Tanaman di Kecamatan Poncowarno (kuintal), 2020-2023	67
5.8	Populasi Ternak menurut Jenis Ternak Menurut Desa/Kelurahan di Kecamatan Poncowarno, 2023	68
5.9	Populasi Unggas menurut Jenis Ternak Menurut Desa/Kelurahan di Kecamatan Poncowarno, 2023	69

DAFTAR GAMBAR

	Halaman
1.1	Luas Daerah menurut Desa/Kelurahan (%), 2023.....4
1.2	Jarak ke Ibukota Kecamatan Menurut Desa/Kelurahan di Kecamatan Poncowarno (km), 2023.....5
2.1	Jumlah Rukun Warga (RW) dan Rukun Tetangga (RT) Menurut Desa/ Kelurahan di Kecamatan Poncowarno, 2023 17
2.2	Jumlah Pegawai Negeri Sipil Pemerintah Daerah Kecamatan Poncowarno Menurut Tingkat Pendidikan dan Jenis Kelamin, 2023... 18
3.1	Jumlah Penduduk Menurut Desa/Kelurahan di Kecamatan Poncowarno, 2023 28
3.2	Jumlah Penduduk Menurut Kelompok Umur dan Jenis Kelamin di Kecamatan Poncowarno, 2023 29
4.1	Jumlah Sekolah Menurut Tingkat Pendidikan di Kecamatan Poncowarno, 2023 46
4.2	Jumlah Posyandu Menurut Desa/Kelurahan di Kecamatan Poncowarno, 2023 47
5.1	Produksi Tanaman Sayuran dan Buah-buahan Semusim di Kecamatan Poncowarno, 2023 60

PENJELASAN UMUM

Tanda-tanda, satuan-satuan, dan lain-lainnya yang digunakan dalam publikasi ini adalah sebagai berikut:

1. TANDA-TANDA

Data tidak tersedia	: ...
Tidak ada atau nol	: -
Data dapat diabaikan	: 0
Tanda decimal	: ,
Data tidak dapat ditampilkan	: NA
Angka estimasi	: e
Angka diperbaiki	: r
Angka sementara	: x
Angka sangat sementara	: xx
Angka sangat sangat sementara	: xxx

2. SATUAN

barel	: 158,99 liter = $1/6,2898 \text{ m}^3$
hektar (ha)	: 10 000 m^2
kilometer (km)	: 1 000 meter
knot	: 1,8523 km/jam
kuintal	: 100 kg
KWh	: 1 000 Watt hour
MWh	: 1 000 KWh
liter (untuk beras)	: 0,80 kg
MMSCF	: $1/35,3 \text{ m}^3$
metrik ton (m.ton)	: 0,98421 long ton = 1 000 kg
ons	: 28,31 gram
ton	: 1 000 kg

Satuan lain: buah, dus, butir, helai/lembar, kaleng, batang, pulsa, ton kilometer (ton-km), jam, menit, persen (%).

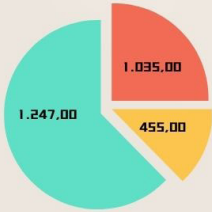
Perbedaan angka di belakang koma disebabkan oleh pembulatan angka.

DAFTAR SINGKATAN

SI	: Stasiun Iklim
SMPK	: Stasiun Meterologi Pertanian Khusus
t.t	: Tempat tidur
BCG	: Bacillus Calmette Guerin
DPT	: Difteri, Pertusis, Tetanus
TT	: Tetanus Toxoid
IOT	: Industri Obat Tradisional
IKOT	: Industri Kecil Obat Tradisional
Alkes	: Alat kesehatan
PKRT	: Perbekalan Kesehatan Rumah tangga
Kompl	: Komplemen
IRTP	: Industri Pangan Produksi Rumah Tangga
PBF	: Pedagang Besar Farmasi
GFK	: Gudang Farmasi Kab/Kota
RB	: Rumah Bersalin
Pustu	: Puskesmas pembantu
BP	: Balai Pengobatan
TPS	: Tempat Pembuangan Sampah Sementara
Jamkesmas	: Jaminan kesehatan masyarakat miskin
PJKMU	: Program Jaminan Kesehatan Masyarakat Umum
SIUP	: Surat Ijin Usaha Perdagangan
TDP	: Tanda Daftar Perusahaan
API	: Angka Pengenal Importir


1

GEOGRAFI DAN IKLIM



- Lahan Pertanian Sawah
- Lahan Bukan Pertanian
- Lahan Pertanian Bukan Sawah

Luas Daerah Kecamatan Poncowarno Tahun 2023 : 27,35 KM²



Desa Terkecil di Kecamatan Poncowarno : Lerepkebumen 1,53 KM²

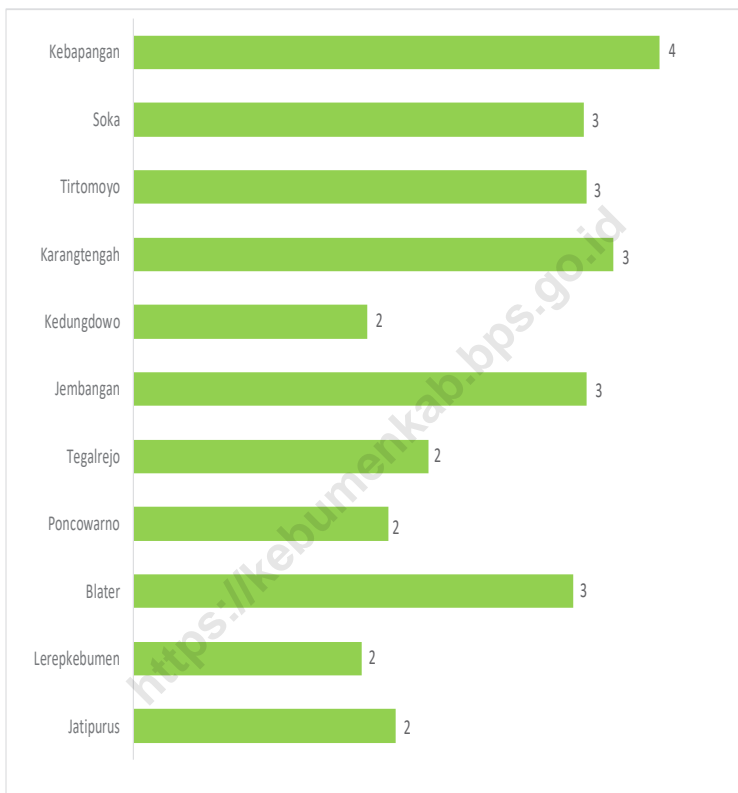
Desa Terluas di Kecamatan Poncowarno : Kebapangan 3,53 KM²

Sumber :

BPS, Pendataan Potensi Desa (Podes) Dinas Pertanian dan Pangan Kabupaten Kebumen

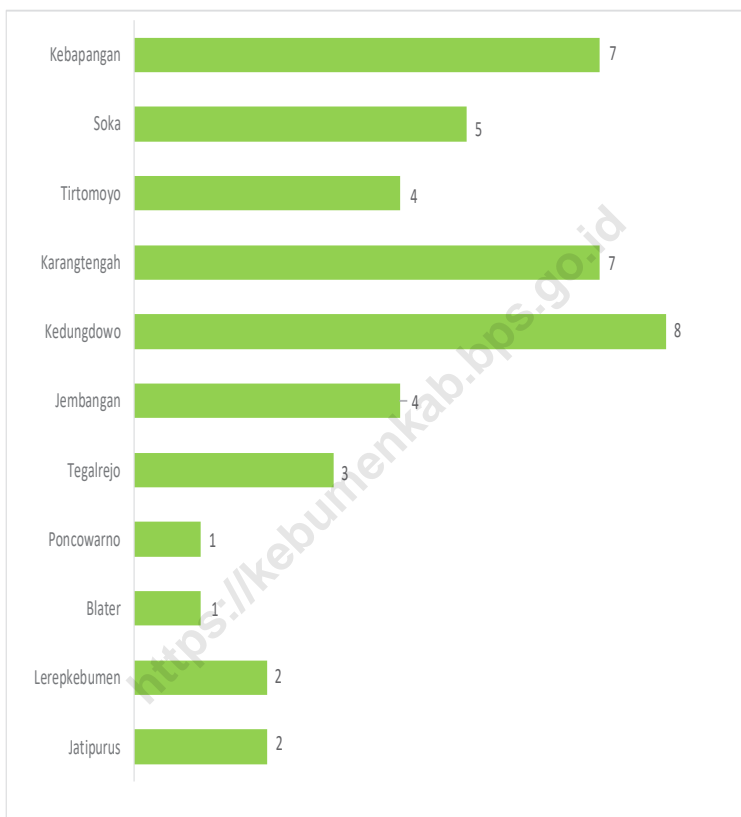
PENJELASAN TEKNIS

1. Kecamatan Poncowarno merupakan salah satu kecamatan yang terletak di Kabupaten Kebumen yang berbatasan dengan beberapa Kecamatan, antara lain Alian, Padureso, Kutowinangun, dan Kebumen.
2. Batas-batas wilayah:
 - Sebelah Utara: Alian
 - Sebelah Timur: Padureso
 - Sebelah Selatan: Kutowinangun
 - Sebelah Barat: Kebumen
3. Lahan sawah adalah lahan pertanian yang berpetak-petak dan dibatasi oleh pematang (galengan), saluran untuk menahan/ menyalurkan air, yang biasanya ditanami padi sawah tanpa memandang dari mana diperoleh atau status lahan tersebut. Lahan yang dimaksud termasuk lahan yang terdaftar di Pajak Bumi Bangunan, Iuran Pembangunan Daerah, lahan bengkok, lahan serobotan, lahan rawa yang ditanami padi dan lahan bekas tanaman tahunan yang telah dijadikan sawah, baik yang ditanami padi, palawija atau tanaman semusim lainnya.
4. Tegal/Kebun adalah lahan pertanian bukan sawah (lahan kering) yang ditanami tanaman semusim atau tahunan dan terpisah dengan halaman sekitar rumah serta penggunaannya tidak berpindah pindah.
5. Ladang/Huma adalah lahan pertanian bukan sawah (lahan kering) yang biasanya ditanami tanaman semusim dan penggunaannya hanya semusim atau dua musim, kemudian akan ditinggalkan bila sudah tidak subur lagi (berpindah-pindah). Kemungkinan lahan ini beberapa tahun kemudian akan dikerjakan kembali jika sudah subur.
6. Lahan yang sementara tidak diusahakan adalah lahan yang biasanya diusahakan tetapi untuk sementara (lebih dari 1 (satu) tahun tetapi kurang dari atau sama dengan 2 (dua) tahun) tidak diusahakan, termasuk lahan sawah yang tidak diusahakan selama lebih dari 2 (dua) tahun.



Sumber : BPS, Pendataan Potensi Desa (Podes) 2021

Gambar 1.1 Luas Daerah menurut Desa/Kelurahan (%), 2023



Sumber : BPS, Pendataan Potensi Desa (Podes) 2021

Gambar 1.2 Jarak ke Ibukota Kecamatan Menurut Desa/Kelurahan di Kecamatan Poncowarno (km), 2023

1.1 KEADAAN GEOGRAFI

Tabel 1.1.1 Luas Daerah Menurut Desa/Kelurahan di Kecamatan Poncowarno, 2023

Desa/Kelurahan	Luas (km ²)	Persentase terhadap Luas Kecamatan
(1)	(2)	(3)
Jatipurus	1,76	6,42
Lerepkebumen	1,53	5,60
Blater	2,95	10,77
Poncowarno	1,71	6,26
Tegalrejo	1,98	7,23
Jembangan	3,04	11,12
Kedungdowo	1,57	5,75
Karangtengah	3,22	11,78
Tirtomoyo	3,04	11,12
Soka	3,02	11,04
Kebapangan	3,53	12,91
Kecamatan Poncowarno	27,35	100,00

Sumber : BPS, Pendataan Potensi Desa (Podes) 2021

Tabel 1.1.2 Jarak ke Ibukota Kecamatan dan Ibukota Kabupaten/Kota Menurut Desa/Kelurahan di Kecamatan Poncowarno (km), 2023

Desa/Kelurahan	Jarak ke Ibukota Kecamatan	Jarak ke Ibukota Kabupaten/Kota
(1)	(2)	(3)
Jatipurus	2	10
Lerepkebumen	2	11
Blater	1	12
Poncowarno	1	12
Tegalrejo	3	14
Jembangan	4	16
Kedungdowo	8	19
Karangtengah	7	16
Tirtomoyo	4	14
Soka	5	11
Kebapangan	7	17
Kecamatan Poncowarno	-	12

Catatan : ...

Sumber : BPS, Pendataan Potensi Desa (Podes) 2021

Tabel 1.1.3 Luas Lahan Menurut Penggunaan dan Desa/Kelurahan di Kecamatan Poncowarno (ha), 2023

Desa/Kelurahan	Lahan Pertanian Sawah				Jumlah
	Irigasi	Tadah Hujan	Rawa Pasang Surut	Rawa Lebak	
(1)	(2)	(3)	(4)	(5)	(6)
Jatipurus	80,00	5,00	-	-	85,00
Lerepkebumen	78,00	10,00	-	-	88,00
Blater	70,00	60,00	-	-	130,00
Poncowarno	79,00	10,00	-	-	89,00
Tegalrejo	10,00	90,00	-	-	100,00
Jembangan	20,00	50,00	-	-	70,00
Kedungdowo	-	20,00	-	-	20,00
Karangtengah	-	114,00	-	-	114,00
Tirtomoyo	-	110,00	-	-	110,00
Soka	-	114,00	-	-	114,00
Kebapangan	-	115,00	-	-	115,00
Kecamatan Poncowarno	337,00	698,00	-	-	1 035,00

Lanjutan Tabel 1.1.3

Lahan Pertanian Bukan Sawah					
Desa/Kelurahan	Tegal/ Kebun	Ladang/ Huma	Perkebunan	Hutan Rakyat	Padang Pengembalaan/ Padang rumput
(1)	(7)	(8)	(9)	(10)	(11)
Jatipurus	60,00	-	-	60,00	-
Lerepebumen	25,00	-	-	8,00	-
Blater	70,00	-	-	19,00	-
Poncowarno	10,00	-	-	10,00	-
Tegalrejo	44,00	-	-	25,00	-
Jembangan	104,00	-	-	65,00	-
Kedungdowo	79,00	-	-	65,00	-
Karangtengah	111,00	-	-	65,00	-
Tirtomoyo	103,00	-	-	63,00	-
Soka	41,00	-	-	60,00	-
Kebapangan	60,00	-	-	100,00	-
Kecamatan Poncowarno	707,00	-	-	540,00	-

Lanjutan Tabel 1.1.3

Desa/Kelurahan	Lahan Pertanian Bukan Sawah			Jumlah	Lahan Bukan Pertanian	Jumlah
	Hutan Negara	Sementara tidak diusahakan	Lainnya (tambak, kolam, empang dll)			
(1)	(12)	(13)	(14)	(15)	(16)	(17)
Jatipurus	-	-	-	120,00	30,00	235,00
Lerepkebumen	-	-	-	33,00	45,00	166,00
Blater	-	-	-	89,00	73,00	292,00
Poncowarno	-	-	-	20,00	55,00	164,00
Tegalrejo	-	-	-	69,00	44,00	213,00
Jembangan	-	-	-	169,00	31,00	270,00
Kedungdowo	-	-	-	144,00	11,00	175,00
Karangtengah	-	-	-	176,00	19,00	309,00
Tirtomoyo	-	-	-	166,00	54,00	330,00
Soka	-	-	-	101,00	50,00	265,00
Kebapangan	-	-	-	160,00	43,00	318,00
Kecamatan Poncowarno	-	-	-	1 247,00	455,00	2 737,00

Sumber : Dinas Pertanian dan Pangan Kabupaten Kebumen

1.2 KEADAAN IKLIM

Tabel 1.2.1 Pengamatan Unsur Iklim Menurut Desa/Kelurahan di Kecamatan Poncowarno, 2023

Desa/Kelurahan	Jumlah Curah Hujan (mm)	Jumlah Bulan Hujan (bulan)
(1)	(2)	(3)
Jatipurus	29	8
Lerepkebumen	-	-
Blater	-	-
Poncowarno	30	5
Tegalrejo	60	3
Jembangan	-	6
Kedungdowo	2.5170	6
Karangtengah	100	6
Tirtomoyo	-	7
Soka	-	-
Kebapangan	30	6

Catatan :

Sumber : Kementerian Dalam Negeri Republik Indonesia



2

PEMERINTAHAN

PNS DI KECAMATAN PONCOWARNO PALING BANYAK BERPENDIDIKAN DIPLOMA IV/SARJANA (S1) : 131 ORANG

JUMLAH PNS DI KECAMATAN PONCOWARNO SEBANYAK : 179 ORANG

KECAMATAN PONCOWARNO TERDIRI DARI : 34 RW DAN 103 RT



Sumber :

Badan Kepegawaian dan Pengembangan Sumber Daya Manusia Kabupaten Kebumen BPS, Pemutakhiran Kerangka Geospasial dan Muatan Wilayah Kerja Statistik

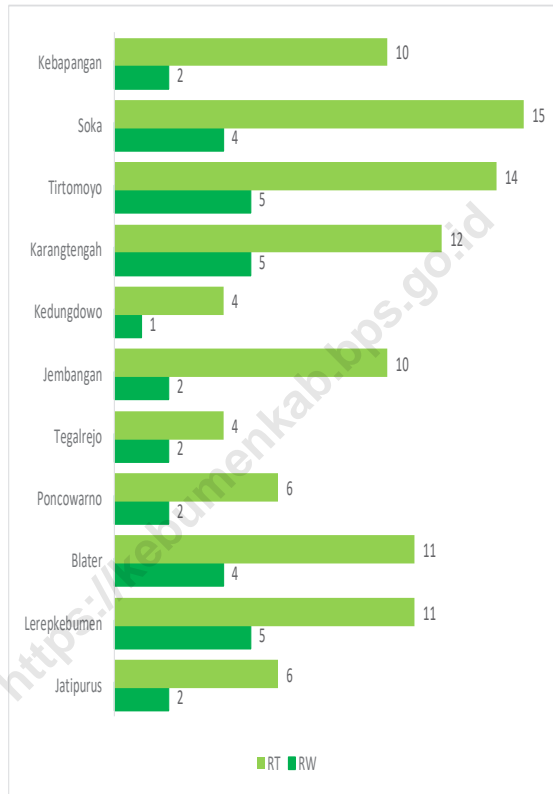
PENJELASAN TEKNIS

1. Secara administrasi, Kecamatan Poncowarno terdiri dari 11 desa/kelurahan, 34 RW, dan 99 RT.
2. Desa adalah kesatuan masyarakat hukum yang memiliki batas-batas wilayah dan berwenang untuk mengatur dan mengurus kepentingan masyarakat setempat berdasarkan asal-usul dan adat istiadat setempat yang diakui dan dihormati dalam Sistem Pemerintahan Negara Kesatuan Republik Indonesia (UU No. 32 Tahun 2004). Kepala desa dipilih secara langsung oleh masyarakat di desa tersebut.
3. Kelurahan adalah suatu wilayah yang dipimpin oleh seorang lurah sebagai perangkat daerah kabupaten dan atau daerah kota di bawah kecamatan (UU No. 32 Tahun 2004). Lurah diangkat oleh Bupati/Walikota.
4. Badan Pusat Statistik (BPS) telah melakukan pendataan Potensi Desa (Podes) sejak tahun 1980. Sejak saat itu, Podes dilaksanakan secara rutin sebanyak 3 kali dalam kurun waktu sepuluh tahun untuk mendukung kegiatan Sensus Penduduk, Sensus Pertanian, ataupun Sensus Ekonomi. Dengan demikian, fakta penting terkait ketersediaan infrastruktur dan potensi yang dimiliki oleh
5. Metode Pengumpulan Data Podes 2020 dilakukan melalui wawancara langsung oleh petugas terlatih dengan narasumber yang relevan. Petugas adalah aparatur ataupun mitra kerja BPS Kabupaten/ Kota, sementara narasumber adalah kepala desa/lurah atau narasumber lain yang memiliki pengetahuan terhadap wilayah target pencacahan.
6. Pemerintah Desa adalah Kepala Desa dibantu perangkat Desa sebagai unsur penyelenggara Pemerintahan Desa.
7. Keuangan Desa adalah semua hak dan kewajiban Desa yang dapat dinilai dengan uang serta segala sesuatu berupa uang dan barang yang berhubungan dengan pelaksanaan hak dan kewajiban Desa.
8. Anggaran Pendapatan dan Belanja Desa yang selanjutnya disebut APB Desa adalah rencana keuangan tahunan Pemerintahan Desa.
9. Dana Desa adalah dana yang bersumber dari Anggaran Pendapatan dan Belanja Negara yang diperuntukkan bagi Desa yang ditransfer melalui Anggaran Pendapatan dan Belanja Daerah kabupaten/kota dan digunakan untuk membiayai penyelenggaraan pemerintahan, pelaksanaan pembangunan, pembinaan kemasyarakatan, dan pemberdayaan masyarakat.
10. Alokasi Dana Desa yang selanjutnya disingkat ADD, adalah dana perimbangan yang diterima kabupaten dalam Anggaran Pendapatan dan

Belanja Daerah kabupaten setelah dikurangi Dana Alokasi Khusus.

11. Pajak Daerah adalah kontribusi wajib kepada Daerah yang tertuang oleh pribadi atau badan yang bersifat memaksa berdasarkan Undang-Undang, dengan tidak mendapatkan imbalan secara langsung dan digunakan untuk keperluan Daerah bagi sebesar-besarnya kemakmuran rakyat.
12. Retribusi Daerah adalah pungutan Daerah sebagai pembayaran atas jasa atau pemberian izin tertentu yang khusus disediakan dan/atau diberikan Pemerintah Daerah untuk kepentingan orang pribadi atau Badan.
13. Bagi Hasil Pajak Daerah dan Retribusi Daerah adalah dana yang dialokasikan oleh Pemerintah Daerah kepada Pemerintah Desa untuk membiayai peningkatan Penyelenggaraan Pemerintahan Desa yang bersumber dari realisasi penerimaan hasil Pajak Daerah dan Retribusi Daerah.
14. Pajak Bumi dan Bangunan Perdesaan dan Perkotaan adalah pajak atas bumi dan/atau bangunan yang dimiliki, dikuasai, dan/atau dimanfaatkan oleh orang pribadi atau Badan kecuali kawasan yang digunakan untuk kegiatan usaha perkebunan, perhutanan dan pertambangan.

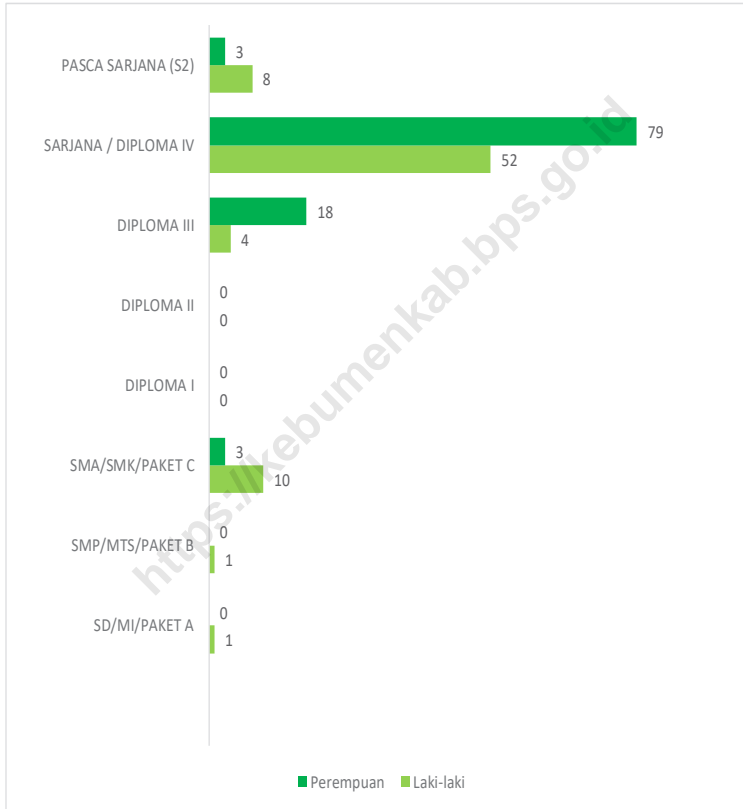
<https://kebumenkab.go.id>



Sumber : Kantor Kecamatan Bonorowo

Gambar 2.1

Jumlah Rukun Warga (RW) dan Rukun Tetangga (RT) Menurut Desa/Kelurahan di Kecamatan Poncowarno, 2023



Sumber : Badan Kepegawaian dan Pengembangan Sumber Daya Manusia Kabupaten Kebumen

Gambar 2.2 Jumlah Pegawai Negeri Sipil Pemerintah Daerah Kecamatan Poncowarno Menurut Tingkat Pendidikan dan Jenis Kelamin, 2023

2.1 WILAYAH ADMINISTRATIF

Tabel 2.2.1 Jumlah Rukun Warga (RW) dan Rukun Tetangga (RT) Menurut Desa/Kelurahan di Kecamatan Poncowarno, 2023

Desa/Kelurahan	Rukun Warga (RW)	Rukun Tetangga (RT)
(1)	(2)	(3)
Jatipurus	2	6
Lerepkebumen	5	11
Blater	4	11
Poncowarno	2	6
Tegalrejo	2	4
Jembangan	2	10
Kedungdowo	1	4
Karangtengah	5	12
Tirtomoyo	5	14
Soka	4	15
Kebapangan	2	10
Kecamatan Poncowarno	34	103

Catatan : ...

Sumber : BPS, Pemutakhiran Kerangka Geospasial dan Muatan Wilayah Kerja Statistik

2.2 SUMBER DAYA MANUSIA

Tabel 2.2.1 Jumlah Pegawai Negeri Sipil Menurut Pemerintah Daerah dan Jenis Kelamin, 2023

Pemerintah Daerah	Laki-Laki	Perempuan	Jumlah
(1)	(2)	(3)	(4)
Dinas Kesehatan, Pengendalian Penduduk dan Keluarga Berencana	7	23	30
Dinas Pendidikan, Kepemudaan dan Olahraga	62	74	136
Kecamatan Poncowarno	7	6	13
Jumlah	76	103	179

Catatan : ...

Sumber : Badan Kepegawaian dan Pengembangan Sumber Daya Manusia Kabupaten Kebumen

Tabel 2.2.2 Jumlah Pegawai Negeri Sipil Pemerintah Daerah Kecamatan Poncowarno Menurut Tingkat Pendidikan dan Jenis Kelamin, 2023

Tingkat Pendidikan	Laki-Laki	Perempuan	Jumlah
(1)	(2)	(3)	(4)
SD/MI/PAKET A	1	-	1
SMP/MTS/PAKET B	1	-	1
SMA/SMK/PAKET C	10	3	13
DIPLOMA I	-	-	-
DIPLOMA II	-	-	-
DIPLOMA III	4	18	22
SARJANA / DIPLOMA IV	52	79	131
PASCA SARJANA (S2)	8	3	11
DOKTOR (S3)	-	-	-
Jumlah	76	103	179

Catatan : ...
 Sumber : Badan Kepegawaian dan Pengembangan Sumber Daya Manusia Kabupaten Kebumen

Tabel 2.2.3

Banyaknya Aparat Pemerintahan Desa/Kelurahan Menurut Desa/Kelurahan di Kecamatan Poncowarno, 2023

Desa/Kelurahan	Kepala Desa/ Lurah	Sekretaris Desa/ Kelurahan	Kepala Urusan	Kepala Seksi	Kepala Dusun	-Staf	Jumlah
(1)	(2)	(3)	(4)	(5)	(6)	(7)	(8)
Jatipurus	1	1	2	3	3	-	10
Lerepkebumen	1	1	3	2	4	-	11
Blater	1	1	2	3	4	-	11
Poncowarno	1	1	2	3	5	-	12
Tegalrejo	1	1	3	3	3	-	11
Jembangan	1	1	3	3	6	-	14
Kedungdowo	1	1	1	3	2	-	8
Karangtengah	1	1	3	3	4	-	12
Tirtomoyo	1	1	3	3	5	-	13
Soka	1	1	3	2	3	-	10
Kebapangan	-	1	3	2	3	-	9
Kecamatan Poncowarno	11	11	27	31	43	-	123

Catatan : ...

Sumber : Dinas Pemberdayaan Masyarakat dan Desa Kabupaten Kebumen

Tabel 2.2.4 Keuangan Desa Menurut Desa/Kelurahan di Kecamatan Poncowarno, 2023

Desa/Kelurahan	Dana Desa (DD)	Alokasi Dana Desa (ADD)	Bagi Hasil Pajak BHP	Bagi Hasil Retribusi BHR
(1)	(2)	(3)	(6)	(7)
Jatipurus	930.849.000	340.445.000	18.222.000	3.161.000
Lerepkebumen	1.039.935.000	368.522.000	27.506.000	3.161.000
Blater	1.109.440.000	368.671.000	21.855.000	3.161.000
Poncowarno	778.774.000	396.425.000	25.184.000	3.161.000
Tegalrejo	701.224.000	379.784.000	17.642.000	3.161.000
Jembangan	891.792.000	467.046.000	20.156.000	3.161.000
Kedungdowo	623.582.000	321.809.000	17.126.000	3.161.000
Karangtengah	903.184.000	409.128.000	20.785.000	3.161.000
Tirtomoyo	923.295.000	444.609.000	21.976.000	3.161.000
Soka	1.194.066.000	415.697.000	21.243.000	3.161.000
Kebapangan	884.911.000	380.180.000	20.121.000	3.161.000
Kecamatan Poncowarno	9.981.052.000	4.292.316.000	231.816.000	34.771.000

Catatan : ...

Sumber : Dinas Pemberdayaan Masyarakat dan Desa Kabupaten Kebumen

3

PENDUDUK

Jumlah penduduk
Kecamatan Poncowarno
tahun 2023 sebesar
19.624

Rasio jenis kelamin
penduduk kecamatan
Poncowarno tahun
2023 sebanyak 104,08
jiwa dengan kepadatan
penduduk 718 jiwa/km²

Kepadatan penduduk
Kecamatan Poncowarno
tertinggi di Desa Soka dan
Terendah di Desa
Kedungdowo

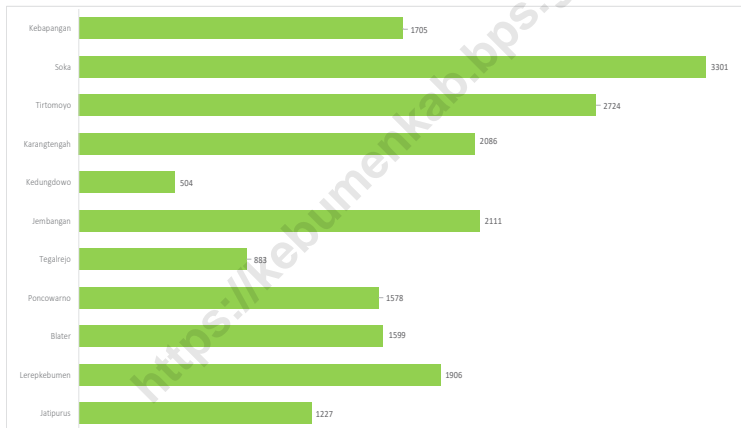


Sumber :

Dinas Kependudukan dan Pencatatan Sipil Kabupaten Kebumen

PENJELASAN TEKNIS

1. Penduduk Indonesia adalah semua orang yang berdomisili di wilayah teritorial Indonesia, mencakup Warga Negara Indonesia (WNI) dan Warga Negara Asing (WNA) yang telah menetap selama satu tahun atau lebih atau berencana menetap di wilayah Indonesia selama minimal satu tahun. Pada sensus sebelumnya referensi waktu dalam konsep kependudukan adalah enam bulan. Perubahan ini didasari oleh UU No. 24 Tahun 2013 tentang Perubahan atas UU No. 23 Tahun 2006 tentang Administrasi Kependudukan pada Pasal 15.
2. Kepadatan penduduk adalah ukuran persebaran penduduk yang menunjukkan jumlah penduduk untuk setiap kilometer persegi luas wilayah.
3. Rasio jenis kelamin adalah perbandingan antara jumlah penduduk laki-laki dan jumlah penduduk perempuan pada suatu daerah dan waktu tertentu, yang biasanya dinyatakan dalam banyaknya penduduk laki-laki per 100 perempuan.
4. Distribusi penduduk adalah pola persebaran penduduk di suatu wilayah, baik berdasarkan batas-batas geografis maupun berdasarkan batas-batas administrasi pemerintahan.
5. Komposisi penduduk adalah pola persebaran penduduk menurut karakteristiknya, contoh: penduduk menurut kelompok umur, penduduk menurut jenis kelamin.
6. Sumber data kependudukan berasal dari hasil registrasi penduduk di Dinas Kependudukan dan Pencatatan Sipil Kabupaten Kebumen yang merupakan data penduduk hasil administrasi kependudukan secara hukum.



Sumber : Dinas Kependudukan dan Pencatatan Sipil Kabupaten Kebumen

Gambar 3.1 Jumlah Penduduk Menurut Desa/Kelurahan di Kecamatan Poncowarno, 2023



Sumber : Dinas Kependudukan dan Pencatatan Sipil Kabupaten Kebumen

Gambar 3.2 Jumlah Penduduk Menurut Kelompok Umur dan Jenis Kelamin di Kecamatan Poncowarno, 2023

Tabel 3.1**Penduduk, Distribusi Persentase Penduduk, Kepadatan Penduduk, Rasio Jenis Kelamin Penduduk Menurut Desa/ Kelurahan di Kecamatan Poncowarno, 2023**

Desa/Kelurahan	Penduduk		
	Laki-Laki	Perempuan	Jumlah
(1)	(2)	(3)	(4)
Jatipurus	635	592	1.227
Lerepkebumen	974	932	1.906
Blater	817	782	1.599
Poncowarno	787	791	1.578
Tegalrejo	444	439	883
Jembangan	1.078	1.033	2.111
Kedungdowo	251	253	504
Karangtengah	1.049	1.037	2.086
Tirtomoyo	1.407	1.317	2.724
Soka	1.712	1.589	3.301
Kebapangan	854	851	1.705
Kecamatan Poncowarno	10.008	9.616	19.624

Lanjutan Tabel 3.1

Desa/Kelurahan	Persentase Penduduk	Kepadatan Penduduk (per Km ²)	Rasio Jenis Kelamin Penduduk
(1)	(5)	(6)	(7)
Jatipurus	6,25	697	107,26
Lerepkebumen	9,71	1.246	104,51
Blater	8,15	542	104,48
Poncowarno	8,04	923	99,49
Tegalrejo	4,50	446	101,14
Jembangan	10,76	694	104,36
Kedungdowo	2,57	321	99,21
Karangtengah	10,63	648	101,16
Tirtomoyo	13,88	896	106,83
Soka	16,82	1.093	107,74
Kebapangan	8,69	483	100,35
Kecamatan Poncowarno	100,00	718	104,08

Catatan : ...

Sumber : Dinas Kependudukan dan Pencatatan Sipil Kabupaten Kebumen

Tabel 3.2 Jumlah Penduduk Menurut Kelompok Umur dan Jenis Kelamin di Kecamatan Poncowarno,2023

Kelompok Umur	Jenis Kelamin		
	Laki-Laki	Perempuan	Jumlah
(1)	(2)	(3)	(4)
0-4	668	568	1.236
5-9	843	758	1.601
10-14	793	726	1.519
15-19	653	652	1.305
20-24	839	748	1.587
25-29	807	806	1.613
30-34	849	777	1.626
35-39	807	714	1.521
40-44	621	549	1.170
45-49	549	579	1.128
50-54	526	535	1.061
55-59	514	577	1.091
60-64	473	439	912
65-69	335	409	744
70-74	269	270	539
>=75	351	414	765
Kecamatan Poncowarno	9.897	9.521	19.418

Catatan : ...

Sumber : Dinas Kependudukan dan Pencatatan Sipil Kabupaten Kebumen

Tabel 3.3 Jumlah Penduduk, Keluarga, Rata-rata Penduduk per Keluarga dan Kepadatan Penduduk Menurut Desa/Kelurahan di Kecamatan Poncowarno, 2023

Desa/Kelurahan	Jumlah Penduduk	Jumlah Keluarga	Rata-rata Penduduk per Keluarga
(1)	(2)	(3)	(4)
Jatipurus	1.227	346	4
Lerepkebumen	1.906	601	3
Blater	1.599	484	3
Poncowarno	1.578	498	3
Tegalrejo	883	288	3
Jembangan	2.111	690	3
Kedungdowo	504	178	3
Karangtengah	2.086	663	3
Tirtomoyo	2.724	821	3
Soka	3.301	943	4
Kebapangan	1.705	571	3
Kecamatan Poncowarno	19.624	6.083	3

Catatan : ...

Sumber : Dinas Kependudukan dan Pencatatan Sipil Kabupaten Kebumen

Tabel 3.4 Jumlah Penduduk Menurut Agama dan Desa/Kelurahan di Kecamatan Poncowarno, 2023

Desa/Kelurahan	Islam	Protestan	Katholik	Hindu
(1)	(2)	(3)	(4)	(5)
Jatipurus	1.226	1	-	-
Lerepkebumen	1.906	-	-	-
Blater	1.599	-	-	-
Poncowarno	1.575	-	3	-
Tegalrejo	883	-	-	-
Jembangan	2.111	-	-	-
Kedungdowo	451	53	-	-
Karangtengah	2.050	35	-	-
Tirtomoyo	2.724	-	-	-
Soka	3.301	-	-	-
Kebapangan	1.705	-	-	-
Kecamatan Poncowarno	19.531	89	3	-

Lanjutan Tabel 3.4

Desa/Kelurahan	Budha	Konghuchu	Aliran Kepercayaan	Jumlah
(1)	(6)	(7)	(8)	(9)
Jatipurus	-	-	-	1.227
Lerepkebumen	-	-	-	1.906
Blater	-	-	-	1.599
Poncowarno	-	-	-	1.578
Tegalrejo	-	-	-	883
Jembangan	-	-	-	2.111
Kedungdowo	-	-	-	504
Karangtengah	-	-	1	2.086
Tirtomoyo	-	-	-	2.724
Soka	-	-	-	3.301
Kebapangan	-	-	-	1.705
Kecamatan Poncowarno	-	-	1	19.624

Sumber : Dinas Kependudukan dan Pencatatan Sipil Kabupaten Kebumen

Tabel 3.5 Jumlah Penduduk Menurut Pekerjaan dan Desa/Kelurahan di Kecamatan Poncowarno, 2023

Desa/Kelurahan	Belum/Tidak Bekerja	Aparatur/ Pejabat Negara	Tenaga Pengajar	Wiraswasta
(1)	(2)	(3)	(4)	(5)
Jatipurus	204	22	8	305
Lerepkebumen	347	21	19	481
Blater	283	29	22	392
Poncowarno	282	40	19	433
Tegalrejo	173	16	5	235
Jembangan	368	15	4	533
Kedungdowo	91	13	5	126
Karantengah	382	18	5	633
Tirtomoyo	539	19	10	828
Soka	618	18	16	1.062
Kebapangan	311	14	3	497
Kecamatan Poncowarno	3.598	225	116	5.525

Lanjutan Tabel 3.5

Desa/Kelurahan	Pertanian/ Peternakan	Nelayan	Agama dan Kepercayaan	Pelajar/ Mahasiswa
(1)	(6)	(7)	(8)	(9)
Jatipurus	266	1	1	261
Lerepkebumen	480	-	2	314
Blater	423	-	-	276
Poncowarno	294	-	-	307
Tegalrejo	216	-	-	132
Jembangan	660	2	-	333
Kedungdowo	146	-	-	74
Karangtengah	488	-	-	325
Tirtomoyo	518	-	-	463
Soka	631	-	-	598
Kebapangan	425	-	-	229
Kecamatan Poncowarno	4.547	3	3	3.312

Lanjutan Tabel 3.5

Desa/Kelurahan	Tenaga Kesehatan	Pensiunan	Lainnya	Jumlah
(1)	(10)	(11)	(12)	(13)
Jatipurus	1	11	147	1.227
Lerepkebumen	-	9	233	1.906
Blater	1	8	165	1.599
Poncowarno	4	11	188	1.578
Tegalrejo	4	4	98	883
Jembangan	2	4	190	2.111
Kedungdowo		4	45	504
Karangtengah	4	10	221	2.086
Tirtomoyo	5	5	337	2.724
Soka	-	10	348	3.301
Kebapangan	-	-	226	1.705
Kecamatan Poncowarno	21	76	2.198	19.624

Sumber : Dinas Kependudukan dan Pencatatan Sipil Kabupaten Kebumen

Tabel 3.6 Jumlah Penduduk Menurut Pendidikan Akhir dan Desa/
Kelurahan di Kecamatan Poncowarno, 2023

Desa/Kelurahan	Tidak/Belum Sekolah	Belum Tamat SD/ Sederajat	Tamat SD/Sederajat
(1)	(2)	(3)	(4)
Jatipurus	189	129	406
Lerepkebumen	329	168	693
Blater	255	138	520
Poncowarno	260	171	443
Tegalrejo	169	63	279
Jembangan	353	238	832
Kedungdowo	89	37	163
Karangtengah	367	198	751
Tirtomoyo	503	288	797
Soka	568	346	1.012
Kebapangan	352	166	623
Kecamatan Poncowarno	3.434	1.942	6.519

Sumber : Dinas Kependudukan dan Pencatatan Sipil Kabupaten Kebumen

Lanjutan Tabel 3.6

Desa/Kelurahan	SLTP/Sederajat	SLTA/ Sederajat	Diploma I/II	Akademi/ Diploma III/ Sarjana Muda
(1)	(5)	(6)	(7)	(8)
Jatipurus	215	233	2	3
Lerepkebumen	330	306	5	11
Blater	288	317	1	11
Poncowarno	268	348	2	14
Tegalrejo	179	164	1	10
Jembangan	388	269	2	7
Kedungdowo	112	79	2	7
Karangtengah	425	287	8	15
Tirtomoyo	697	371	2	11
Soka	862	458	4	13
Kebapangan	366	176	-	4
Kecamatan Poncowarno	4.130	3.008	29	106

Lanjutan Tabel 3.6

Desa/Kelurahan	Diploma IV/ Strata I	Strata II	Strata III	Jumlah
(1)	(9)	(10)	(11)	(12)
Jatipurus	48	2	-	1.227
Lerepkebumen	62	2	-	1.906
Blater	67	2	-	1.599
Poncowarno	71	1	-	1.578
Tegalrejo	17	1	-	883
Jembangan	22	-	-	2.111
Kedungdowo	15	-	-	504
Karangtengah	35	-	-	2.086
Tirtomoyo	54	1	-	2.724
Soka	38	-	-	3.301
Kebapangan	18	-	-	1.705
Kecamatan Poncowarno	447	9	-	19.624

Sumber : Dinas Kependudukan dan Pencatatan Sipil Kabupaten Kebumen

Tabel 3.7 Jumlah Penduduk Menurut Status Kawin dan Desa/Kelurahan di Kecamatan Poncowarno, 2023

Desa/Kelurahan	Belum Kawin	Kawin	Cerai Hidup	Cerai Mati	Jumlah
(1)	(2)	(3)	(4)	(5)	(6)
Jatipurus	558	584	10	75	1.227
Lerepkebumen	788	1.009	12	97	1.906
Blater	675	806	11	107	1.599
Poncowarno	667	799	20	92	1.578
Tegalrejo	357	472	6	48	883
Jembangan	850	1.134	20	107	2.111
Kedungdowo	189	272	5	38	504
Karangtengah	869	1.087	34	96	2.086
Tirtomoyo	1.231	1.347	27	119	2.724
Soka	1.604	1.521	29	147	3.301
Kebapangan	677	893	34	101	1.705
Kecamatan Poncowarno	8.465	9.924	208	1.027	19.624

Sumber : Dinas Kependudukan dan Pencatatan Sipil Kabupaten Kebumen

4

SOSIAL DAN KESEJAHTERAAN RAKYAT



SD
12

MI
2

SMP
2

SMK
-

SMA
-

MTs
1

PERGURUAN
TINGGI
-


MA
-

Sumber :

Kementerian Pendidikan, Kebudayaan, Riset, dan Teknologi, Sistem Data Pokok Pendidikan, data semester ganjil

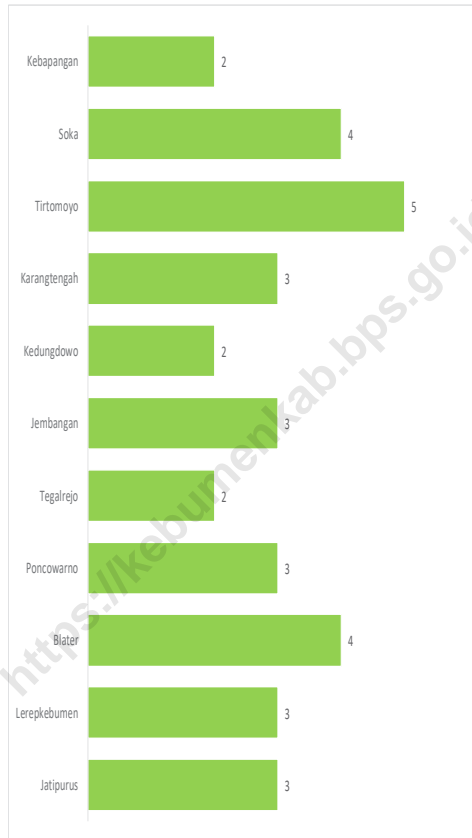
PENJELASAN TEKNIS

1. Tidak/belum pernah sekolah adalah mereka yang tidak pernah atau belum pernah terdaftar dan tidak pernah atau belum pernah aktif mengikuti pendidikan di suatu jenjang pendidikan formal. Termasuk juga yang tamat/belum tamat taman kanak-kanak tetapi tidak melanjutkan ke sekolah dasar.
2. Masih bersekolah adalah mereka yang terdaftar dan aktif mengikuti pendidikan formal dan nonformal (Paket A, B, atau C), baik pendidikan dasar, menengah maupun pendidikan tinggi. Bagi mahasiswa yang sedang cuti dianggap masih bersekolah.
3. Tidak bersekolah lagi adalah mereka yang pernah terdaftar dan aktif mengikuti pendidikan di suatu jenjang pendidikan formal dan nonformal (Paket A, B, atau C), tetapi pada saat pencacahan tidak lagi terdaftar dan tidak aktif mengikuti pendidikan.
4. Tamat sekolah adalah menyelesaikan pelajaran yang ditandai dengan lulus ujian akhir pada kelas atau tingkat terakhir suatu jenjang pendidikan di sekolah negeri maupun swasta dengan mendapatkan tanda tamat belajar/ijazah. Seseorang yang belum mengikuti pelajaran pada kelas tertinggi tetapi telah mengikuti ujian akhir dan lulus dianggap tamat sekolah.
5. Jalur pendidikan formal terdiri atas pendidikan dasar, pendidikan menengah, dan pendidikan tinggi. Jenis pendidikan yang diajarkan mencakup pendidikan umum, kejuruan, akademik, profesi, vokasi, keagamaan, dan khusus.
 - Pendidikan Dasar berbentuk Sekolah Dasar (SD) dan Madrasah Ibtidaiyah (MI) atau bentuk lain yang sederajat serta Sekolah Menengah Pertama (SMP) dan Madrasah Tsanawiyah (MTs), atau bentuk lain yang sederajat.
 - Pendidikan Menengah berbentuk Sekolah Menengah Atas (SMA), Madrasah Aliyah (MA), Sekolah Menengah Kejuruan (SMK), dan Madrasah Aliyah Kejuruan (MAK), atau bentuk lain yang sederajat.
 - Pendidikan Tinggi merupakan jenjang pendidikan setelah pendidikan menengah yang mencakup program pendidikan diploma, sarjana, magister, spesialis, dan doktor yang diselenggarakan oleh perguruan tinggi. Perguruan tinggi dapat berbentuk akademi, politeknik, sekolah tinggi, institus, atau universitas.



Sumber : ¹ Kementerian Pendidikan, Kebudayaan, Riset, dan Teknologi, Sistem Data Pokok Pendidikan, data semester ganjil laporan sampai dengan 30 November 2022
² Kementerian Agama, EMIS, data semester ganjil laporan sampai dengan 9 Februari 2023

Gambar 4.1 Jumlah Sekolah Menurut Tingkat Pendidikan di Kecamatan Poncowarno, 2023



Sumber : Dinas Kesehatan Kabupaten Kebumen

Gambar 4.2 Jumlah Posyandu Menurut Desa/Kelurahan di Kecamatan Poncowarno, 2023

4.1 PENDIDIKAN

Tabel 4.4.1 Banyaknya Desa/Kelurahan yang Memiliki Fasilitas Sekolah Menurut Tingkat Pendidikan di Kecamatan Poncowarno, 2020-2022

Tingkat Pendidikan	2020 ¹	2021 ¹	2022 ²
(1)	(2)	(3)	(4)
Sekolah Dasar (SD)	10	10	10
Sekolah Menengah Pertama (SMP)	3	3	3
Sekolah Menengah Atas (SMA)	-	-	-
Sekolah Menengah Kejuruan (SMK)	-	-	-
Akademi/Perguruan Tinggi	-	-	-

Sumber : ¹Badan Pusat Statistik, Pendataan Potensi Desa (Podes)

²...

Tabel 4.4.2 Jumlah Sekolah Menurut Tingkat Pendidikan di Kecamatan Poncowarno, 2022/2023 dan 2023/2024

Tingkat Pendidikan	Negeri		Swasta		Jumlah	
	2021/2022	2022/2023	2021/2022	2022/2023	2021/2022	2022/2023
(1)	(2)	(3)	(4)	(5)	(6)	(7)
Sekolah Dasar (SD) ¹	12	12	-	-	12	12
Madrasah Ibtidaiyah (MI) ²	-	-	2	2	2	2
Sekolah Menengah Pertama (SMP) ¹	2	2	-	-	2	2
Madrasah Tsanawiyah (MTs) ²	-	-	1	1	1	1
Sekolah Menengah Atas (SMA) ¹	-	-	-	-	-	-
Sekolah Menengah Kejuruan (SMK) ¹	-	-	-	-	-	-
Madrasah Aliyah (MA) ²	-	-	-	-	-	-
Perguruan Tinggi	-	-	-	-	-	-

Catatan : ³ Seluruh Raudatul Athfal (RA) berstatus swasta

Sumber : ¹ Kementerian Pendidikan, Kebudayaan, Riset, dan Teknologi, Sistem Data Pokok Pendidikan, data semester ganjil laporan sampai dengan 30 November 2022

² Kementerian Agama, EMIS, data semester ganjil laporan sampai dengan 9 Februari 2023

Tabel 4.4.3 Jumlah Guru Menurut Tingkat Pendidikan di Kecamatan Poncowarno, 2022/2023 dan 2023/2024

Tingkat Pendidikan	Negeri		Swasta		Jumlah	
	2021/2022	2022/2023	2021/2022	2022/2023	2021/2022	2022/2023
(1)	(2)	(3)	(4)	(5)	(6)	(7)
Sekolah Dasar (SD) ^{1,3}	119	110	-	-	119	110
Madrasah Ibtidaiyah (MI) ²	-	-	21	21	21	21
Sekolah Menengah Pertama (SMP) ^{1,3}	43	35	-	-	43	35
Madrasah Tsanawiyah (MTs) ²	-	-	5	6	5	6
Sekolah Menengah Atas (SMA) ^{1,3}	-	-	-	-	-	-
Sekolah Menengah Kejuruan (SMK) ^{1,3}	-	-	-	-	-	-
Madrasah Aliyah (MA) ²	-	-	-	-	-	-
Perguruan Tinggi	-	-	-	-	-	-

Catatan : ³ Jumlah guru termasuk kepala sekolah dan guru

Sumber : ¹ Kementerian Pendidikan, Kebudayaan, Riset, dan Teknologi, Sistem Data Pokok Pendidikan, data semester ganjil laporan sampai dengan 30 November 2022

² Kementerian Agama, EMIS, data semester ganjil laporan sampai dengan 9 Februari 2023

Tabel 4.4.4 Jumlah Murid Menurut Tingkat Pendidikan di Kecamatan Poncowarno, 2022/2023 dan 2023/2024

Tingkat Pendidikan	Negeri		Swasta		Jumlah	
	2021/2022	2022/2023	2021/2022	2022/2023	2021/2022	2022/2023
(1)	(2)	(3)	(4)	(5)	(6)	(7)
Sekolah Dasar (SD) ¹	1.338	1.355	-	-	1.338	1.355
Madrasah Ibtidaiyah (MI) ²	-	-	316	312	316	312
Sekolah Menengah Pertama (SMP) ¹	644	637	-	-	644	637
Madrasah Tsanawiyah (MTs) ²	-	-	88	91	88	91
Sekolah Menengah Atas (SMA) ¹	-	-	-	-	-	-
Sekolah Menengah Kejuruan (SMK) ¹	-	-	-	-	-	-
Madrasah Aliyah (MA) ²	-	-	-	-	-	-
Perrguruan Tinggi	-	-	-	-	-	-

Catatan : ...

Sumber : ¹ Kementerian Pendidikan, Kebudayaan, Riset, dan Teknologi, Sistem Data Pokok Pendidikan, data semester ganjil laporan sampai dengan 30 November 2022

² Kementerian Agama, EMIS, data semester ganjil laporan sampai dengan 9 Februari 2023

4.2 KESEHATAN

Tabel 4.2.1 Banyaknya Warga Penderita Gizi Buruk dan Kekurangan Gizi Menurut Desa/Kelurahan di Kecamatan Poncowarno, 2023

Desa/Kelurahan	Penderita Gizi Buruk	Penderita Kekurangan Gizi
(1)	(2)	(3)
Jatipurus	-	-
Lerepkebumen	-	6
Blater	-	2
Poncowarno	-	4
Tegalrejo	-	4
Jembangan	-	6
Kedungdowo	-	-
Karangtengah	-	3
Tirtomoyo	-	3
Soka	-	11
Kebapangan	-	4
Kecamatan Poncowarno	-	43

Sumber : Dinas Kesehatan Kabupaten Kebumen

Tabel 4.2.2 Jumlah Sarana Kesehatan Menurut Desa/Kelurahan di Kecamatan Poncowarno, 2023

Desa/Kelurahan	Rumah Sakit	Puskesmas	Pustu	Apotik	Posyandu
(1)	(2)	(3)	(4)	(5)	(6)
Jatipurus	-	-	-	-	3
Lerepkebumen	-	-	-	-	3
Blater	-	-	-	-	4
Poncowarno	-	-	-	1	3
Tegalrejo	-	-	-	-	2
Jembangan	3
Kedungdowo	-	-	-	-	2
Karangtengah	-	-	-	-	3
Tirtomoyo	-	-	1	-	5
Soka	-	-	-	-	4
Kebapangan	-	-	-	-	2
Kecamatan Poncowarno	-	-	1	1	34

Catatan : ...

Sumber : Dinas Kesehatan Kabupaten Kebumen

Tabel 4.2.3 Jumlah Pasangan Usia Subur dan Peserta KB Aktif (Usia 15-49 Tahun) Menurut Jenis Alat KB di Kabupaten Kebumen, di Kecamatan Poncowarno, 2023

Desa/Kelurahan	Jumlah PUS	Peserta KB Aktif			
		IUD	MOW	MOP	Kondom
(1)	(2)	(3)	(4)	(5)	(6)
Jatipurus	175	25	6	-	5
Lerepkebumen	302	29	2	-	5
Blater	205	45	2	-	9
Poncowarno	261	27	2	-	14
Tegalrejo	133	24	2	-	6
Jembangan	344	31	6	1	12
Kedungdowo	66	16	4	-	2
Karangtengah	283	18	5	1	6
Tirtomoyo	379	25	8	-	8
Soka	441	25	3	-	9
Kebapangan	275	32	5	-	14
Kecamatan Poncowarno	2.864	297	45	2	90

Lanjutan Tabel/*Continued Table* 4.2.3

Desa/Kelurahan	Peserta KB Aktif			
	Implan	Suntikan	Pil	Jumlah
(1)	(7)	(8)	(9)	(10)
Jatipurus	31	33	7	107
Lerepkebumen	20	95	31	182
Blater	40	31	3	130
Poncowarno	34	46	13	136
Tegalrejo	18	20	6	76
Jembangan	36	126	15	227
Kedungdowo	5	6	2	35
Karangtengah	9	85	6	130
Tirtomoyo	22	94	13	170
Soka	35	181	10	263
Kebapangan	40	60	29	180
Kecamatan Poncowarno	290	777	135	1.636

Sumber: Dinas Kesehatan, Pengendalian Penduduk dan Keluarga Berencana Kabupaten Kebumen

4.3 AGAMA DAN SOSIAL LAINNYA

Tabel 4.3.1 Jumlah Tempat Peribadatan Menurut Desa/Kelurahan di Kecamatan Poncowarno, 2023

Desa/Kelurahan	Masjid	Mushola	Gereja Protestan	Gereja Katolik	Pura	Vihara	Klenteng
(1)	(2)	(3)	(4)	(5)	(6)	(7)	(8)
Jatipurus	1	6	-	-	-	-	-
Lerepkebumen	2	8	-	-	-	-	-
Blater	3	10	-	-	-	-	-
Poncowarno	3	4	-	-	-	-	-
Tegalrejo	-	3	-	-	-	-	-
Jembangan	4	10	-	-	-	-	-
Kedungdowo	1	1	1	-	-	-	-
Karangtengah	3	6	-	-	-	-	-
Tirtomoyo	5	-	-	-	-	-	-
Soka	4	9	-	-	-	-	-
Kebapangan	2	8	-	-	-	-	-
Kecamatan Poncowarno	28	65	1	-	-	-	-

Catatan : ...

Sumber : Kementerian Dalam Negeri Republik Indonesia

5

PERTANIAN

Produksi Terbesar di Kecamatan Poncowarno Tahun 2023

Jambu Air : 778 Kuintal

Pepaya : 745 Kuintal

Jambu Biji : 389 Kuintal



<https://kebumenkab.bps.go.id>



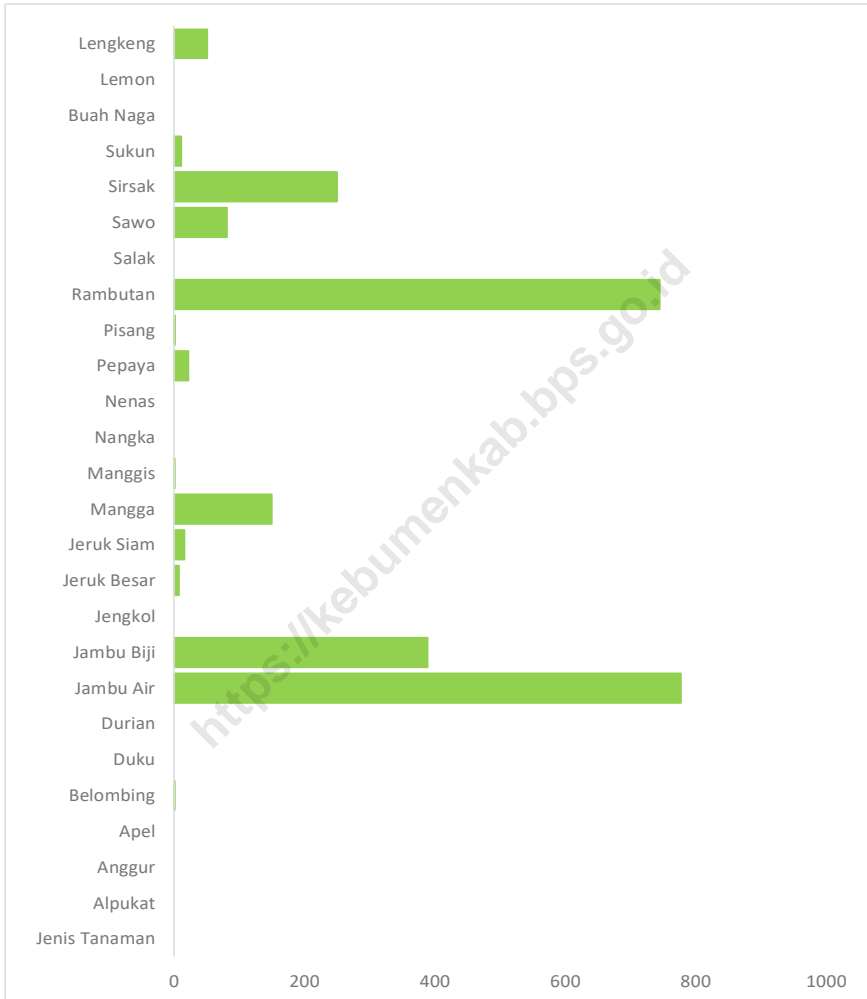
Sumber :

BPS, Statistik Pertanian Hortikultura SPH-SBS

BPS, Statistik Pertanian Hortikultura SPH-BST

PENJELASAN TEKNIS

1. Tanaman sayuran dan buah- buahan semusim
 - Tanaman sayuran semusim adalah tanaman sumber vitamin, garam mineral dan lain-lain yang dikonsumsi dari bagian tanaman yang berupa daun, bunga, buah, dan umbinya, yang berumur kurang dari satu tahun.
 - Tanaman buah-buahan semusim adalah tanaman sumber vitamin, garam mineral, dan lain-lain yang dikonsumsi dari bagian tanaman yang berupa buah, berumur kurang dari satu tahun, tidak berbentuk pohon/rumpun tetapi menjalar dan berbatang lunak.
2. Tanaman buah-buahan dan sayuran tahunan
 - Tanaman buah-buahan tahunan adalah tanaman sumber vitamin, garam mineral, dan lain-lain yang dikonsumsi dari bagian tanaman yang berupa buah dan merupakan tanaman tahunan.
 - Tanaman sayuran tahunan adalah tanaman sumber vitamin, garam mineral, dan lain-lain yang dikonsumsi dari bagian tanaman yang berupa daun dan atau buah yang berumur lebih dari satu tahun.
3. Tanaman biofarmaka adalah tanaman yang bermanfaat untuk obat-obatan, kosmetik, dan kesehatan yang dikonsumsi atau digunakan dari bagian-bagian tanaman seperti daun, batang, buah, umbi (rimpang) ataupun akar.
4. Tanaman hias adalah tanaman yang mempunyai nilai keindahan baik bentuk, warna daun, tajuk maupun bunganya, sering digunakan untuk penghias pekarangan dan lain sebagainya.
5. Luas panen tanaman hortikultura adalah luas tanaman sayuran, buah-buahan, biofarmaka, dan tanaman hias yang diambil hasilnya/dipanen pada periode pelaporan.
6. Luas panen untuk tanaman sayuran adalah luas tanaman yang dipanen sekaligus/habis/ dibongkar dan luas tanaman yang dipanen berkali-kali (lebih dari satu kali)/belum habis.
7. Produksi hortikultura adalah hasil menurut bentuk produk dari setiap tanaman sayuran, buah-buahan, biofarmaka dan tanaman hias yang diambil berdasarkan luas yang dipanen/tanaman yang menghasilkan pada bulan/triwulan laporan.



Sumber : Badan Pusat Statistik, Statistik Pertanian Hortikultura SPH-SBS

Gambar 5.1 **Produksi Tanaman Sayuran dan Buah-buahan Semusim di Kecamatan Poncowarno, 2023**

Tabel 5.1 Luas Panen Tanaman Sayuran dan Buah-buahan Semusim Menurut Jenis Tanaman di Kecamatan Poncowarno (ha), 2020-2023

Jenis Tanaman	2020	2021	2022	2023
(1)	(2)	(3)	(4)	(5)
Sayuran:				
Bawang Daun	-	-	-	-
Bawang Merah	-	1	1	-
Bawang Putih	-	-	-	-
Bayam	-	-	-	-
Blewah	-	-	-	-
Buncis	-	-	-	-
Cabai Besar	1	-	-	-
Cabai Rawit	-	2	-	-
Jamur	-	-	-	-
Kacang Merah	-	-	-	-
Kacang Panjang	1	-	-	-
Kangkung	-	-	-	-
Kembang Kol	-	-	-	-
Kentang	-	-	-	-
Ketimun	2	-	-	-
Kubis	-	-	-	-
Labu Siam	-	-	-	-
Lobak	-	-	-	-
Melon	-	-	-	-
Paprika	-	-	-	-
Sawi	-	-	-	-
Cabai Keriting	-	2	-	-
Buah-buahan:				
Semangka	-	-	-	-
Stroberi	-	-	-	-
Terung	1	-	-	-
Tomat	-	-	-	-
Wortel	-	-	-	-

Catatan :

...

Sumber : Badan Pusat Statistik, Statistik Pertanian Hortikultura SPH-SBS

Tabel 5.2 Produksi Tanaman Sayuran dan Buah-buahan Semusim Menurut Jenis Tanaman di Kecamatan Poncowarno (kuintal), 2020-2023

Jenis Tanaman	2020	2021	2022	2023
(1)	(2)	(3)	(4)	(5)
Sayuran:				
Bawang Daun	-	-	-	-
Bawang Merah	-	2	24	-
Bawang Putih	-	-	-	-
Bayam	-	-	-	-
Blewah	-	-	-	-
Buncis	-	-	-	-
Cabai Besar	2	-	-	-
Cabai Rawit	-	60	-	-
Jamur	-	-	-	-
Kacang Merah	-	-	-	-
Kacang Panjang	5	-	-	-
Kangkung	-	-	-	-
Kembang Kol	-	-	-	-
Kentang	-	-	-	-
Ketimun	122	-	-	-
Kubis	-	-	-	-
Labu Siam	-	-	-	-
Lobak	-	-	-	-
Melon	-	-	-	-
Paprika	-	-	-	-
Sawi	-	-	-	-
Cabai Keriting	-	66	-	-
Buah-buahan:				
Semangka	-	-	-	-
Stroberi	-	-	-	-
Terung	1	-	-	-
Tomat	-	-	-	-
Wortel	-	-	-	-

Catatan : ...
 Sumber : Badan Pusat Statistik, Statistik Pertanian Hortikultura SPH-SBS/BPS-Statistics Indonesia, Agricultural Statistic for Horticulture SPH-SBS

Tabel 5.3

Luas Panen Tanaman Biofarmaka Menurut Jenis Tanaman di Kecamatan Poncowarno (m²), 2020-2023

Jenis Tanaman	2020	2021	2022	2023
(1)	(2)	(3)	(4)	(5)
Dlingo	-	-	-	-
Jahe	417	308	45	65
Kapulaga	1.674	377	394	190
Keji Beling	-	-	-	-
Kencur	-	-	-	-
Kunyit	190	147	13	25
Laos	-	-	-	-
Lempuyang	-	-	-	-
Lidah Buaya	-	-	-	-
Mahkota Dewa	-	-	-	-
Mengkudu	-	-	-	-
Sambiloto	-	-	-	-
Temuireng	-	-	-	-
Temukunci	-	-	-	-
Temulawak	-	-	-	-
Jeruk Nipis	-	-	-	-
Serai	-	2	4	10

Catatan : ...
 Sumber : Badan Pusat Statistik, Statistik Pertanian Hortikultura SPH-TBF

Tabel 5.4 Produksi Tanaman Biofarmaka Menurut Jenis Tanaman di Kecamatan Poncowarno (kg), 2020-2023

Jenis Tanaman	2020	2021	2022	2023
(1)	(2)	(3)	(4)	(5)
Dlingo	-	-	-	-
Jahe	417	112	28	557
Kapulaga	1.359	1.021	179	211
Keji Beling	-	-	-	...
Kencur	-	-	-	-
Kunyit	190	105	51	123
Laos	-	-	-	-
Lempuyang	-	-	-	-
Lidah Buaya	-	-	-	-
Mahkota Dewa	-	-	-	-
Mengkudu	-	-	-	-
Sambiloto	-	-	-	-
Temuireng	-	-	-	-
Temukunci	-	-	-	-
Temulawak	-	-	-	-
Jeruk Nipis	-	-	-	-
Serai	-	38	78	159

Catatan : ...

Sumber : Badan Pusat Statistik, Statistik Pertanian Hortikultura SPH-TBF

Tabel 5.5**Luas Panen Tanaman Hias Menurut Jenis Tanaman di Kecamatan Poncowarno (m²), 2020-2023**

Jenis Tanaman	2020	2021	2022	2023
(1)	(2)	(3)	(4)	(5)
Anggrek	-	-	-	-
Anthurium Bunga	-	-	-	-
Anthurium Daun	-	-	-	-
Anyelir	-	-	-	-
Balanceng	-	-	-	-
Dracaena	-	-	-	-
Euphorbia	-	-	-	-
Gladiol	-	-	-	-
Hanjuang	-	-	-	-
Herbras	-	-	-	-
Kamboja Jepang	-	-	-	-
Keladi Hias	-	-	-	-
Krisan	-	-	-	-
Mawar	-	-	-	-
Melati	-	-	-	-
Monstera	-	-	-	-
Pakis	-	-	-	-
Palem	-	-	-	-
Pedang-pedangan	-	-	-	-
Philodendron	-	-	-	-
Pisang-pisangan	-	-	-	-
Sedap Malam	-	-	-	-
Soka	-	-	-	-
Sri Rejeki	-	-	-	-
Bromelia	-	-	-	-
Bugenvil	-	-	-	-
Puring	-	-	-	-

Catatan : ...

Sumber : Badan Pusat Statistik, Statistik Pertanian Hortikultura SPH-TH

Tabel 5.6 **Produksi Tanaman Hias Menurut Jenis Tanaman di Kecamatan Poncowarno (tangkai), 2020-2023**

Jenis Tanaman	2020	2021	2022	2023
(1)	(2)	(3)	(4)	(5)
Anggrek	-	-	-	-
Anthurium Bunga	-	-	-	-
Anthurium Daun	-	-	-	-
Anyelir	-	-	-	-
Balanceng	-	-	-	-
Dracaena	-	-	-	-
Euphorbia	-	-	-	-
Gladiol	-	-	-	-
Hanjuang	-	-	-	-
Herbras	-	-	-	-
Kamboja Jepang	-	-	-	-
Keladi Hias	-	-	-	-
Krisan	-	-	-	-
Mawar	-	-	-	-
Melati	-	-	-	-
Monstera	-	-	-	-
Pakis	-	-	-	-
Palem	-	-	-	-
Pedang-pedangan	-	-	-	-
Philodendron	-	-	-	-
Pisang-pisangan	-	-	-	-
Sedap Malam	-	-	-	-
Soka	-	-	-	-
Sri Rejeki	-	-	-	-
Bromelia	-	-	-	-
Bugenvil	-	-	-	-
Puring	-	-	-	-

Catatan : ...
 Sumber : Badan Pusat Statistik, Statistik Pertanian Hortikultura SPH-TH

Tabel 5.7 **Produksi Buah-Buahan dan Sayuran Tahunan Menurut Jenis Tanaman di Kecamatan Poncowarno (kuintal), 2020-2023**

Jenis Tanaman	2020	2021	2022	2023
(1)	(2)	(3)	(4)	(5)
Alpukat	3	1	3	-
Anggur	-	-	-	-
Apel	-	-	-	-
Belimbing	1	2	6	1
Duku	-	-	-	-
Durian	-	135	14	-
Jambu Air	201	114	-	778
Jambu Biji	651	695	1.527	389
Jengkol	-	-	-	-
Jeruk Besar	240	240	1	8
Jeruk Siam	-	5	203	16
Mangga	-	476	-	150
Manggis	-	-	-	1
Markisa	-	-	-	-
Melinjo	3.185	3.343	450	-
Nangka	184	179	244	22
Nenas	-	3	6	2
Pepaya	635	627	634	745
Petai	57	525	276	-
Pisang	133	124	409	81
Rambutan	92	909	971	250
Salak	86	30	211	11
Sawo	2.730	1.200	-	-
Sirsak	-	-	-	-
Sukun	-	1	361	51
Buah Naga	-	-	-	-
Lemon	-	-	-	-
Lengkeng	-	5	1	3

Catatan :

...

Sumber : Badan Pusat Statistik, Statistik Pertanian Hortikultura SPH-TH

Tabel 5.8 Populasi Ternak menurut Jenis Ternak Menurut Desa/ Kelurahan di Kecamatan Poncowarno, 2023

Desa/Kelurahan	Sapi Perah	Sapi Potong	Kerbau	Kuda	Kambing	Domba	Babi
(1)	(2)	(3)	(4)	(5)	(6)	(7)	(8)
Jatipurus	53	-	-	-	20	-	-
Lerepkebumen	23	-	-	-	56	15	-
Blater	85	-	-	-	125	100	-
Poncowarno	56	-	-	1	54	25	-
Tegalrejo	80	-	-	-	65	76	-
Jembangan	132	-	-	1	257	83	-
Kedungdowo	56	-	-	-	89	-	-
Karangtengah	64	-	-	1	35	25	-
Tirtomoyo	48	-	-	-	75	-	-
Soka	115	-	-	-	240	30	-
Kebapangan	51	-	-	-	315	87	-
Kecamatan Poncowarno	763	-	-	3	1.331	441	-

Catatan : ...
 Sumber : Dinas Pertanian dan Pangan Kabupaten Kebumen

Tabel 5.9 Populasi Unggas menurut Jenis Ternak Menurut Desa/ Kelurahan di Kecamatan Poncowarno, 2023

Desa/Kelurahan	Ayam Layer	Ayam Broiler	Ayam Buras	Itik	Burung Puyuh
(1)	(2)	(3)	(4)	(5)	(6)
Jatipurus	-	-	20	-	-
Lerepkebumen	-	62.000	1.551	-	-
Blater	-	-	1.500	-	-
Poncowarno	-	-	1.000	-	-
Tegalrejo	-	-	2.750	-	-
Jembangan	-	14.000	1.670	-	-
Kedungdowo	-	-	257	-	-
Karangtengah	-	11.400	1.500	-	-
Tirtomoyo	-	-	980	-	-
Soka	-	-	1.300	-	-
Kebapangan	-	60.000	3.520	-	-
Kecamatan Poncowarno	-	147.400	16.048	-	-

Lanjutan Tabel 5.9

Desa/Kelurahan	Angsa	Entog	Merpati	Ayam Joper
(1)	(7)	(8)	(9)	(10)
Jatipurus	-	30	125	-
Lerepkebumen	-	56	30	-
Blater	-	-	-	-
Poncowarno	150	-	20	-
Tegalrejo	25	210	235	-
Jembangan	-	450	100	-
Kedungdowo	-	20	60	50
Karangtengah	5	45	50	-
Tirtomoyo	-	-	120	20
Soka	25	-	35	-
Kebapangan	30	156	145	-
Kecamatan Poncowarno	235	967	920	70

Catatan : ...

Sumber : Dinas Pertanian dan Pangan Kabupaten Kebumen

ST 2023

SENSUS PERTANIAN

BerAKHLAK

Berorientasi Pelayanan Akuntabel Kompeten
Harmonis Loyal Adaptif Kolaboratif

DATA
MENCERDASKAN BANGSA

<https://kebumenkab.bps.go.id>



**BADAN PUSAT STATISTIK
KABUPATEN KEBUMEN**

Jl. Arungbinang N0. 17A Kebumen 54311

Telp/Fax : (0287)381163

Homepage: <http://kebumenkab.bps.go.id>, E-mail: bps3305@bps.go.id