



KECAMATAN BUNGURAN BARAT DALAM ANGKA 2008



Kecamatan Bunguran Barat Dalam Angka 2008/
Bunguran Barat Sub District in Figures, 2008

Katalog BPS / Catalogue BPS :
1403.2103.040

Ukuran Buku / Book Size :
16 cm x 21 cm

Jumlah Halaman / Pages Number:
x + 60 Halaman

Naskah / Manuscript :
Badan Pusat Statistik Kabupaten Natuna

Penyunting / Editor :
Seksi Neraca Wilayah & Analisis Statistik Kabupaten Natuna

Gambar Kulit / Cover Design :
Seksi Neraca Wilayah & Analisis Statistik Kabupaten Natuna

Diterbitkan Oleh / Published by :
Badan Pusat Statistik Kabupaten Natuna

Boleh dikutip dengan menyebut sumbernya /
Matbe cited with reference source



BADAN PUSAT STATISTIK KABUPATEN NATUNA

KATA SAMBUTAN

Publikasi tahunan **Kecamatan Dalam Angka (KCA) 2008** dapat terlaksana atas kerjasama dari setiap Koordinator Statistik Kecamatan Badan Pusat Statistik (BPS) Kabupaten Natuna.

Publikasi ini dikemas dalam bentuk tabel-tabel sederhana dengan ulasan singkat sebagai pengantar tabel. Dengan demikian diharapkan para pengguna data lebih mudah untuk memanfaatkannya.

Buku publikasi ini tentu masih mengandung keterbatasan. Kritik dan saran yang membangun sangat diharapkan dan sangat kami hargai. Akhirnya, saya sampaikan terima kasih kepada semua pihak yang telah memberikan kontribusinya hingga terbitnya buku ini.

Ranai, Agustus 2009

BADAN PUSAT STATISTIK
KABUPATEN NATUNA
KEPALA,

Dra. Erida Gustety
NIP: 1965 0806 1993 03 2 001

DAFTAR ISI

	Halaman
Kata Sambutan Kepala BPS Kabupaten Natuna	i
Daftar Isi	ii
Daftar Tabel.....	iii
Sejarah Singkat.....	1
BAB I GEOGRAFIS	4
1.1 Letak.....	4
1.2 Batas-batas	4
1.3 Geologi.....	5
BAB II PEMERINTAHAN.....	9
BAB III PENDUDUK	15
3.1. Jumlah Penduduk Dan Rumah Tangga	16
3.2. Penyebaran Penduduk	17
BAB IV SOSIAL	31
4.1 Pendidikan.....	31
<hr/>	
Kecamatan Bunguran Barat Dalam Angka 2008	ii

4.2 Kesehatan dan Keluarga Berencana.....	32
4.3 Agama	33
BAB V PERDAGANGAN	56

<http://natunakab.bps.go.id>

DAFTAR TABEL

	Halaman
I. GEOGRAFIS	4
1.1 Jarak antara Ibukota Kecamatan dengan Ibukota Desa/Kelurahan di Kecamatan Bunguran Barat Tahun 2008	6
1.2 Batas Daerah dan Ketinggian dari Permukaan Laut Dirinci menurut Desa/Kelurahan di Kecamatan Bunguran Barat	7
II. PEMERINTAHAN	9
2.1 Nama Kepala Pemerintahan di Kecamatan Bunguran Barat Tahun 2008	11
2.2 Nama-Nama Desa/Kelurahan Menurut Statusnya di Kecamatan Bunguran Barat Tahun 2008	12
2.3 Nama-Nama Desa/Kelurahan dan Ibukotanya, Luas Wilayah, RT dan RW di Kecamatan Bunguran Barat Tahun 2008	13
<hr/>	
Kecamatan Bunguran Barat Dalam Angka 2008	iv

2.4	Banyaknya Penduduk, Rumah Tangga, RT dan RW di Kecamatan Bunguran Barat Tahun 2008	14
III.	PENDUDUK.....	15
3.1	Banyaknya Rumah Tangga, Penduduk dan Rata– Rata Penduduk Per RumahTangga di Kecamatan Bunguran Barat Tahun 2008	19
3.2	Luas Wilayah, Jumlah Penduduk, dan Kepadatan Penduduk Per Desa/Kelurahan di Kecamatan Bunguran Barat Tahun 2008	20
3.3	Jumlah Rumah Tangga dan Penduduk Dirinci Menurut Desa/Kelurahan dan Jenis Kelamin di Kecamatan Bunguran Barat Tahun 2008	21
3.4	Persentase Penduduk Menurut Jenis Kelamin Dirinci Per Desa/Kelurahan di Kecamatan Bunguran Barat Tahun 2008	22
3.5	Banyaknya Penduduk Menurut Jenis Kelamin dan Desa/Kelurahan Serta Sex Ratio di Kecamatan Bunguran Barat Tahun 2008	23

3.6	Banyaknya Kelahiran dan Kematian Menurut Desa/Kelurahan di Kecamatan Bunguran Barat Tahun 2008	24
3.7	Banyaknya Kelahiran dan Kematian Setiap Bulannya Dirinci Berdasarkan Jenis Kelamin di Kecamatan Bunguran Barat Tahun 2008	25
3.8	Banyaknya Penduduk WNI dan WNA Menurut Desa/Kelurahan di Kecamatan Bunguran Barat Tahun 2008	26
3.9	Banyaknya Penduduk Datang dan Pindah Setiap Bulannya di Kecamatan Bunguran Barat Tahun 2008	27
3.10	Banyaknya Penduduk Datang dan Pindah Menurut Desa/ Kelurahan di Kecamatan Bunguran Barat Tahun 2008	28
3.11	Banyaknya Penduduk Menurut Suku di Kecamatan Bunguran Barat Tahun 2008	29
3.12	Penduduk Berumur 10 Tahun Ke Atas Menurut Pendidikan Tertinggi yang Ditamatkan Dirinci Per	

Desa/Kelurahan di Kecamatan Bunguran Barat Tahun 2008	30
IV. SOSIAL	31
4.1.1 Banyaknya Sekolah Menurut Jenjang Pendidikan, Status, dan Desa/Kelurahan di Kecamatan Pulau Tiga Tahun 2008	35
4.1.2 Banyaknya Sekolah Negeri dan Swasta di Lingkungan Dinas Pendidikan Kabupaten Natuna di Kecamatan Bunguran Barat Tahun 2008.....	36
4.1.3 Banyaknya Guru Sekolah di Lingkungan Dinas Pendidikan Kabupaten Natuna di Kecamatan Bunguran Barat Tahun 2008	37
4.1.4 Banyaknya Murid Sekolah Negeri dan Swasta di Lingkungan Dinas Pendidikan Kabupaten Natuna di Kecamatan Bunguran Barat Tahun 2008.....	38
4.1.5 Banyaknya Sekolah di Luar Lingkungan Dinas Pendidikan Kabupaten Natuna Menurut Jenis dan Status Sekolah di Kecamatan Bunguran Barat Tahun 2008	39

4.1.6	Banyaknya Murid Sekolah di Luar Lingkungan Dinas Pendidikan Kabupaten Natuna Menurut Jenis dan Statusnya di Kecamatan Bunguran Barat Tahun 2008	40
4.1.7	Banyaknya Guru Sekolah di Luar Lingkungan Dinas Pendidikan Kabupaten Natuna Menurut Jenis dan Statusnya di Kecamatan Bunguran Barat Tahun 2008	41
4.1.8	Banyaknya Tempat Kursus Menurut Jenisnya di Kecamatan Bunguran Barat Tahun 2008	42
4.2.1	Banyaknya Sarana Kesehatan Dirinci Menurut Jenisnya di Kecamatan Bunguran Barat Tahun 2008.....	43
4.2.2	Banyaknya Sarana Kesehatan Dirinci Menurut Jenis dan Desa/Kelurahan di Kecamatan Bunguran Barat Tahun 2008	44
4.2.3	Banyaknya Apotek, Pos Obat Desa dan Toko Obat/Jamu di Kecamatan Bunguran Barat Tahun 2008.....	45

4.2.4	Banyaknya Apotek, Pos Obat Desa dan Toko Obat/Jamu Menurut Desa/Kelurahan di Kecamatan Bunguran Barat Tahun 2008.....	46
4.2.5	Banyaknya Tenaga Dokter, Perawat, dan Bidan di Kecamatan Bunguran Barat Tahun 2008	47
4.2.6	Wabah Penyakit Setahun Terakhir Menurut Desa/Kelurahan	48
4.2.7	Banyaknya Pasangan Usia Subur dan Akseptor KB Aktif Dirinci Menurut Alat Kontrasepsi dan Desa/Kelurahan di Kecamatan Bunguran Barat Tahun 2008	49
4.3.1	Banyaknya Tempat Ibadah Menurut Agama dan Desa/Kelurahan di Kecamatan Bunguran Barat Tahun 2008	51
4.3.2	Jumlah Penduduk Menurut Agama dan Desa/Kelurahan di Kecamatan Bunguran Barat Tahun 2008	52
4.3.3	Persentase Penduduk Menurut Agama dan Desa/Kelurahan di Kecamatan Bunguran Barat Tahun 2008 (%)	53

4.3.4	Banyaknya Nikah, Thalak, Cerai, dan Rujuk Dirinci Menurut Desa/Kelurahan Di Kecamatan Bunguran Barat Tahun 2008	54
4.3.5	Banyaknya Nikah, Thalak, Cerai, dan Rujuk Setiap Bulannya di Kecamatan Bunguran Barat Tahun 2008	55
V.	PERDAGANGAN	56
5.1	Jumlah Sarana Perekonomian Menurut Jenisnya di Kecamatan Bunguran Barat Tahun 2008	57
5.2	Jumlah Sarana Perekonomian Menurut Jenis dan Desa/Kelurahan di Kecamatan Bunguran Barat Tahun 2008	58
5.3	Banyaknya Jasa Perorangan dan Rumah Tangga Menurut Jenisnya di Kecamatan Bunguran Barat Tahun 2008	60

SEJARAH SINGKAT

Wilayah Kabupaten Natuna merupakan wilayah kepulauan, dikelilingi Laut Cina Selatan yang ramai dilalui kapal-kapal asing dan perbatasan dengan negara tetangga, sehingga mempunyai ciri khas tersendiri terutama dalam hal pengamanan sumber daya.

Merujuk kepada Undang-Undang Nomor 53 Tahun 1999 yang ditetapkan di Jakarta pada tanggal 12 oktober 1999, Kabupaten Natuna tergabung dari 6 (enam) kecamatan, yaitu Bunguran Barat, Siantan, Midai, Bunguran Barat, Bunguran Timur, dan Serasan.

Seiring dengan perkembangan waktu dan tuntutan kemajuan pembangunan, maka sampai akhir tahun 2005 telah terjadi pemekaran kecamatan menjadi 11 (sebelas), yaitu; Kecamatan Bunguran Barat, Siantan, Palmatak, Midai, Bunguran Barat, Bungutan Utara, Pulau Laut, Pulau Tiga, Bunguran Timur, Serasan dan Subi.

Pada akhir tahun 2006 telah dimekarkan menjadi 16 (enam belas) kecamatan, yaitu; Bunguran Barat, Bunguran Barat Timur, Siantan, Siantan Timur, Siantan Selatan, Palmatak, Midai, Bunguran Barat, Bunguran Utara, Pulau Laut, Pulau Tiga, Bunguran Timur, Bunguran Timur Laut, Bunguran Tengah, Serasan dan Subi.

Sampai tahun 2008 Kabupaten Natuna terdiri dari 19 kecamatan, namun pada akhir tahun 2008 terbentuklah Kabupaten Kepulauan Anambas (KKA). Kabupaten Kepulauan Anambas merupakan pemekaran dari Kabupaten Natuna sebagai kabupaten induk dan terdiri dari 7 (tujuh) kecamatan yaitu : Jemaja, Jemaja Timur, Siantan, Siantan Timur, Siantan Selatan, Palmatak dan Siantan Tengah.

Wilayah Kecamatan Bunguran Barat terdiri dari 1 (satu) Kelurahan dan 8 (Delapan) Desa, yaitu :

1. Sedanau Timur
2. Sedarat Baru
3. Batubi Jaya
4. Gunung Putri
5. Sedanau

6. Mekar Jaya
7. Binjai
8. Pian Tengah
9. Semedang

<http://natunakab.bps.go.id>

BAB I

GEOGRAFIS

1.1 Letak

Kecamatan Bunguran Barat terletak diantara :

1. $3^{\circ}40'23''$ - $3^{\circ}59'40''$ Lintang Utara
2. $107^{\circ}54'3''$ - $108^{\circ}18'8''$ Bujur Timur

1.2 Batas-batas

Batas-batas Kecamatan Bunguran Barat:

1. Utara : Kecamatan Bunguran Utara
2. Selatan : Kecamatan Pulau Tiga
3. Barat : Kab. Kep. Anambas
4. Timur : Kecamatan Bunguran Tengah

1.3 Geologi

Wilayah Kecamatan Bunguran Barat terdiri dari pulau-pulau besar dan kecil. Jumlah keseluruhan pulau di Kecamatan Bunguran Barat ada 16 (enam belas) pulau.

Nama-nama pulau di Kecamatan Bunguran Barat yaitu :

No	Nama Pulau	No	Nama Pulau
1.	Pasir	9.	Pelanduk
2.	Selaut	10.	Kedunung
3.	Kokop	11.	Kapir
4.	Sedanau	12.	Semalah
5.	Tokong	13.	Jalik
6.	Baturakit	14.	Semarung
7.	Binjai	15.	Serungus
8.	Sengau	16.	Batusementua

Sumber: BAKOSURTANAL

Tabel Jarak antara Ibukota Kecamatan dengan Ibukota
 1.1 Desa/Kelurahan di Kecamatan Bunguran Barat Tahun
 2008

Ibukota Kecamatan / Desa/Kelurahan	Jarak Lurus (Km)
(1)	(2)
Kec. Bunguran Barat ke Desa/Kelurahan :	
1. Sedanau Timur	19,3
2. Sedarat Baru	11,2
3. Batubi Jaya	14,4
4. Gunung Putri	12,9
5. Sedanau	0,1
6. Mekar Jaya	11,2
7. Binjai	22,5
8. Pian Tengah	9,7
9. Semedang	-

Sumber : Laporan Tahunan Kecamatan Bunguran Barat

Tabel 1.2 Batas Daerah dan Ketinggian dari Permukaan Laut dirinci menurut Desa/Kelurahan di Kecamatan Bunguran Barat

Desa/Kelurahan	Batas Daerah
(1)	(2)
1. Sedanau Timur	Utara : Desa Batubi Jaya Selatan : Kec. Bung. Selatan Timur : Desa Binjai Barat : Desa Semedang
2. Sedarat Baru	Utara : Desa Semedang Selatan : Kelurahan Sedanau Timur : Desa Batubi Jaya Barat : Kelurahan Sedanau
3. Batubi Jaya	Utara : Desa Gunung Putri Selatan : Desa Sedanau Timur Timur : Kelurahan Sedanau Barat : Desa Sedarat Baru
4. Gunung Putri	Utara : Kec. Bung. Utara Selatan : Desa Batubi Jaya Timur : Kec. Bung Tengah Barat : Desa Sedarat Baru
5. Sedanau	Utara : Kec. Bung Utara Selatan : Kec. Pulau Tiga Timur : Desa Sedanau Timur Barat : Laut Cina Selatan
6. Mekar Jaya	Utara : Desa Sedanau Timur Selatan : Kec. Bung. Selatan Timur : Desa Sedanau Timur Barat : Desa Pian Tengah

7. Binjai	Utara	: Kec. Bung Tengah
	Selatan	: Desa Mekar Jaya
	Timur	: Kec. Bung Selatan
	Barat	: Desa Sedanau Timur
<hr/>		
8. Pian Tengah	Utara	: Desa Mekar Jaya
	Selatan	: Kec. Pulau Tiga
	Timur	: Kec. Bung Selatan
	Barat	: Kelurahan Sedanau
<hr/>		
9. Samedang	Utara	: Desa Batubi Jaya
	Selatan	: Desa Mekar Jaya
	Timur	: Desa Sedanau Timur
	Barat	: Desa Sedarat Baru

Sumber : Peta Administrasi Kecamatan Bunguran Barat

BAB II

PEMERINTAHAN

Terbentuknya Kecamatan Bunguran Barat adalah sebagai institusi eksekutif yang akan menjalankan roda pemerintahan dan pembangunan kemasyarakatan serta menjadi harapan untuk dapat menjawab setiap permasalahan maupun tantangan yang muncul sesuai dengan perkembangan sosial ekonomi, sosial budaya, politik dan lainnya dalam masyarakat.

Pemerintahan Bunguran Barat dibentuk berdasarkan Undang-Undang No. 53 Tahun 1999 yang berkedudukan setingkat dengan kecamatan lainnya di Kabupaten Natuna yang langsung bertanggung jawab kepada Bupati.

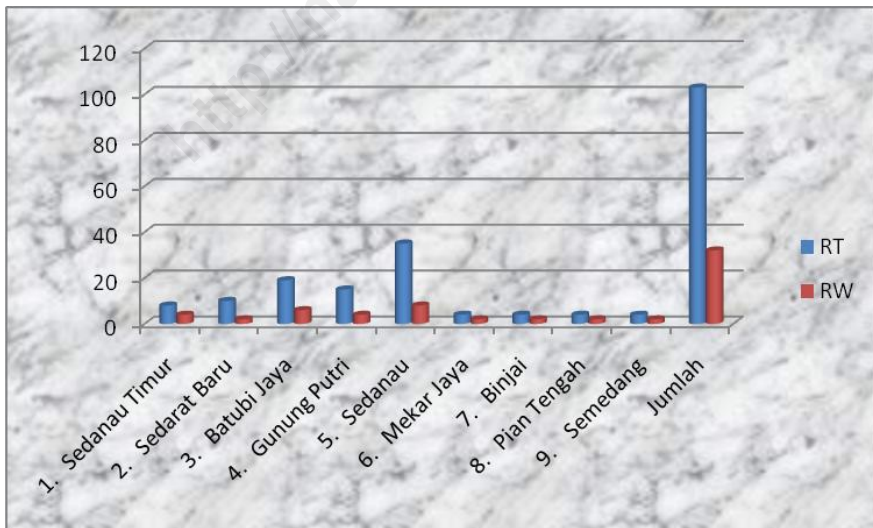
Kecamatan Bunguran Barat terdiri dari 1 (satu) Kelurahan dan 8 (Delapan) Desa, yaitu :

1. Sedanau Timur
2. Sedarat Baru
3. Batubi Jaya
4. Gunung Putri

5. Sedanau
6. Mekar Jaya
7. Binjai
8. Pian Tengah
9. Semedang

Pada tingkat pemerintahan yang lebih kecil, Kecamatan Bunguran Barat terdiri dari 49 RT dan 20 RW.

Gambar 1. Banyaknya RT dan RW di Pemerintah Kecamatan Bunguran Barat Tahun 2008



Tabel 2.1 Nama Kepala Pemerintahan di Kecamatan Bunguran Barat Tahun 2008

Desa/Kelurahan	Nama Kepala Pemerintahan
(1)	(2)
Kec. Bunguran Barat	Syawal. SE
Sedanau Timur	Multakipli
Sedarat Baru	M. Nasir
Batubi Jaya	Sumarno
Sedanau	Mukhrizal
Gunung Putri	Sarmadi
Mekar Jaya	Aspar Lani
Binjai	H. Abdul Saih
Pian Tengah	Abdullah
Semedang	Wan Hasan

Sumber : Data Kecamatan Bunguran Barat

Tabel 2.2 Nama – Nama Desa/Kelurahan menurut Statusnya di Kecamatan Bunguran Barat Tahun 2008

Desa/Kelurahan	Status Pemerintahan
(1)	(2)
1. Sedanau Timur	Desa
2. Sedarat Baru	Desa
3. Batubi Jaya	Desa
4. Gunung Putri	Desa
5. Sedanau	Kelurahan
6. Mekar Jaya	Desa
7. Binjai	Desa
8. Pian Tengah	Desa
9. Semedang	Desa

Sumber: Data Kecamatan Bunguran Barat

Tabel 2.3 Nama-Nama Desa/Kelurahan dan Ibukotanya, Luas Wilayah Daratan, RT, dan RW di Kecamatan Bunguran Barat Tahun 2008

Desa/Kelurahan	Ibukota	Luas Wilayah (Km ²)	RT	RW
(1)	(2)	(3)	(4)	(5)
1. Sedanau Timur	Tg. Sebauk	550	8	4
2. Sedarat Baru	Sedarat Baru	55	10	2
3. Batubi Jaya	Batubi Jaya	5.390	19	6
4. Gunung Putri	Gunung Putri	7.439	15	4
5. Sedanau	Sedanau	105	35	8
6. Mekar Jaya	Air Batang	37	4	2
7. Binjai	Binjai	55	4	2
8. Pian Tengah	Pian Tengah	36	4	2
9. Semedang	Semedang	10	4	2
Jumlah		13.677	103	32

Sumber : Data Kecamatan Bunguran Barat

Tabel 2.4 Banyaknya Penduduk Rumah Tangga, RW dan RT di Kecamatan Bunguran Barat Tahun 2008

Desa/Kelurahan	Penduduk	Rumah Tangga	RT	RW
(1)	(2)	(3)	(4)	(5)
1. Sedanau Timur	359	79	8	4
2. Sedarat Baru	545	135	10	2
3. Batubi Jaya	1562	365	19	6
4. Gunung Putri	1335	350	15	4
5. Sedanau	6386	1736	35	8
6. Mekar Jaya	422	102	4	2
7. Binjai	592	167	4	2
8. Pian Tengah	528	129	4	2
9. Semedang	277	72	4	2
Jumlah	12.006	3.135	103	32

Sumber : Registrasi Penduduk Kecamatan Bunguran Barat

BAB III

PENDUDUK

Di dalam Garis-Garis Besar Haluan Negara (GBHN) dinyatakan bahwa jumlah penduduk yang besar baru menjadi modal dasar yang efektif bagi pembangunan nasional hanya bila penduduk yang besar tersebut berkualitas baik. Namun dengan penambahan penduduk yang pesat sulit untuk meningkatkan mutu kehidupan dan kesejahteraan secara layak dan merata. Hal ini berarti bahwa penduduk yang besar dengan kualitas yang tinggi tidak akan mudah dicapai.

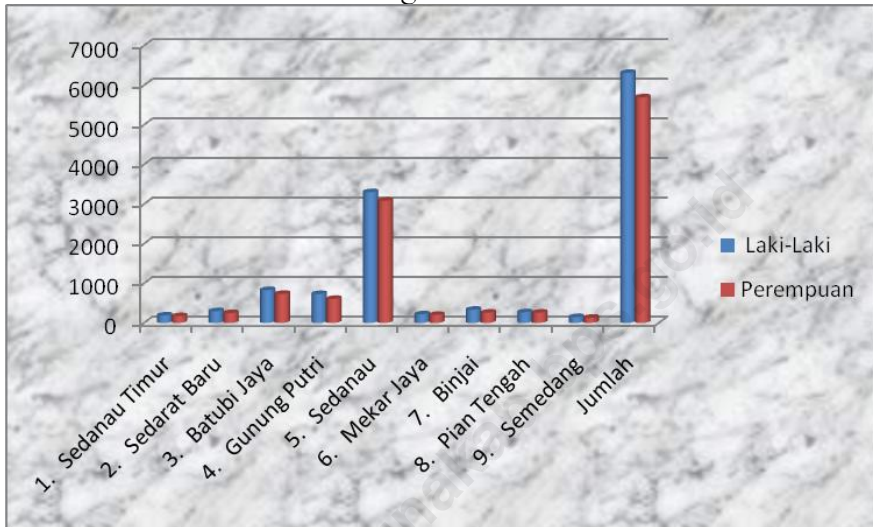
Registrasi penduduk merupakan kegiatan pencatatan tentang kependudukan dari bagian pemerintah di kecamatan. Data hasil registrasi penduduk yang dikirim ke kecamatan oleh masing-masing desa/kelurahan ini menjadi acuan prediksi sehingga terbentuklah tabel jumlah penduduk seperti yang tersaji di bawah ini. Hasil pencatatan menunjukkan masih belum lancarnya kegiatan registrasi penduduk, sebagai akibat banyaknya hambatan dalam pelaksanaan. Disamping itu, kegiatan

pengecekan data sekaligus pembinaan aparat pelaksana kegiatan registrasi penduduk sampai ke tingkat desa/kelurahan serta kedisiplinan penduduk sendiri sangat diperlukan dalam menunjang usaha mendapatkan data kependudukan yang lengkap dan terpercaya sebagai dasar perencanaan pembangunan.

3.1. Jumlah Penduduk Dan Rumah Tangga

Dari hasil registrasi penduduk Kecamatan Bunguran Barat Tahun 2008 diperoleh informasi bahwa jumlah penduduk Kecamatan Bunguran Barat tercatat sebanyak 12.006 jiwa yang terdiri dari 6312 jiwa laki-laki dan 5694 jiwa perempuan. Rasio jenis kelamin (*sex ratio*) sebesar 110, yang berarti diantara 110 jiwa laki-laki terdapat 100 jiwa perempuan. Jumlah rumah tangga penduduk adalah sebesar 3135 rumah tangga, yang berarti rata-rata per rumah tangga terdiri dari 4 jiwa penduduk.

Gambar 2. Banyaknya Penduduk di Kecamatan Bunguran Barat Tahun 2008



3.2. Penyebaran Penduduk

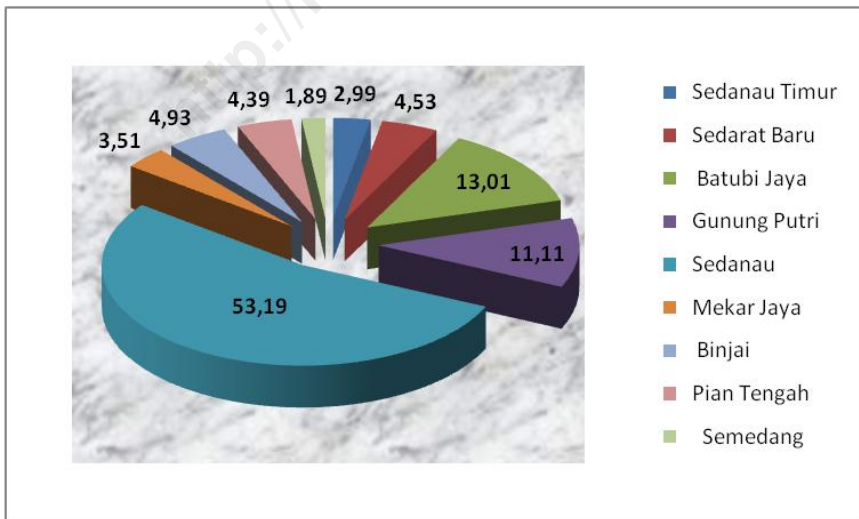
Dari jumlah penduduk sebanyak 12.006 jiwa tersebut penyebarannya adalah sebagai berikut :

1. Desa Sedanau timur sebanyak 359 jiwa (2,99 persen)
2. Desa Sedarat Baru sebanyak 545 jiwa (4,53 persen)
3. Desa Batubi Jaya sebanyak 1562 jiwa (13,01 persen)
4. Desa Gunung Putri sebanyak 1335 jiwa (11,11persen)
5. Kel.Sedanau sebanyak 6386 jiwa (53,19 persen)

6. Desa Mekar Jaya sebanyak 422 jiwa (3,51 persen)
7. Desa Binjai sebanyak 592 jiwa (4,93 persen)
8. Desa Pian Tengah 528 jiwa (4,39 persen)
9. Desa Semedang 227 jiwa (1,89 persen)
- 10.

Untuk lebih jelasnya penyajian data penduduk dapat dilihat pada tabel 3.1 s.d tabel 3.12 yang sumber datanya dari statistik Kecamatan bekerjasama dengan pemerintahan se-Kecamatan Bunguran Barat.

Gambar 3. Persentase Penyebaran Penduduk di Kecamatan Bunguran Barat Tahun 2008



Tabel 3.1 Banyaknya Rumah Tangga, Penduduk dan Rata – Rata Penduduk Per Rumah Tangga di Kecamatan Bunguran Barat Tahun 2008

Desa/Kelurahan	Rumah Tangga	Penduduk	Rata – Rata Penduduk Rumah Tangga
(1)	(2)	(3)	(4)
1. Sedanau Timur	79	359	4
2. Sedarat Baru	135	545	4
3. Batubi Jaya	365	1562	4
4. Gunung Putri	350	1335	4
5. Sedanau	1736	6386	4
6. Mekar Jaya	102	422	4
7. Binjai	167	592	3
8. Pian Tengah	129	528	4
9. Semedang	72	277	4
Jumlah	3.135	12.006	4

Sumber : Data Kecamatan Bunguran Barat

Tabel 3.2 Luas Wilayah, Jumlah Penduduk dan Kepadatan Penduduk Per Desa/Kelurahan di Kecamatan Bunguran Barat Tahun 2008

Desa/Kelurahan	Luas Wilayah (Km ²)	Penduduk	Kepadatan Penduduk (Per Km ²)
(1)	(2)	(3)	(4)
1. Sedanau Timur	550	359	0,7
2. Sedarat Baru	55	545	9,10
3. Batubi Jaya	5390	1562	0,2
4. Gunung Putri	7439	1335	0,1
5. Sedanau	105	6386	60,9
6. Mekar Jaya	37	422	11,4
7. Binjai	55	592	10,8
8. Pian Tengah	36	528	14,7
9. Semedang	10	277	27,7
Jumlah	13.677	12.006	135,6

Sumber : Data Kecamatan Bunguran Barat

Tabel 3.3 Jumlah Rumah Tangga dan Penduduk Dirinci Menurut Desa/Kelurahan dan Jenis Kelamin di Kecamatan Bunguran Barat Tahun 2008

Desa/Kelurahan	Rumah Tangga	Penduduk		
		Laki-Laki	Perempuan	Jumlah
(1)	(2)	(3)	(4)	(5)
1. Sedanau Timur	79	189	170	359
2. Sedarat Baru	135	296	249	545
3. Batubi Jaya	365	829	733	1562
4. Gunung Putri	350	729	606	1335
5. Sedanau	1736	3.301	3.085	6386
6. Mekar Jaya	102	219	203	422
7. Binjai	167	333	259	592
8. Pian Tengah	129	269	259	528
9. Semedang	72	147	130	277
Jumlah	3.135	6312	5694	12.006

Sumber : Data Kecamatan Bunguran Barat

Tabel Persentase Penduduk Menurut Jenis Kelamin Dirinci Per
3.4 Desa/Kelurahan di Kecamatan Bunguran Barat Tahun 2008

Desa/Kelurahan	Laki – Laki		Perempuan		Jumlah
	Jumlah	(%)	Jumlah	(%)	
(1)	(2)	(3)	(4)	(5)	(6)
1. Sedanau Timur	189	52,64	170	47,35	359
2. Sedarat Baru	296	54,31	249	45,69	545
3. Batubi Jaya	829	53,07	733	46,93	1562
4. Gunung Putri	729	54,60	606	45,40	1335
5. Sedanau	3.301	51,69	3.085	48,31	6386
6. Mekar Jaya	219	51,89	203	48,11	422
7. Binjai	333	56,25	259	43,75	592
8. Pian Tengah	269	50,94	259	49,05	528
9. Samedang	147	53,06	130	46,94	277
Jumlah	6312	52,57	5694	47,43	12.006

Sumber : Data Kecamatan Bunguran Barat

Tabel 3.5 Banyaknya Penduduk Menurut Jenis Kelamin dan Desa/Kelurahan Serta Sex Ratio di Kecamatan Bunguran Barat Tahun 2008

Desa/Kelurahan	Laki – Laki	Perempuan	Sex Ratio
(1)	(2)	(3)	(4)
1. Sedanau Timur	189	170	111
2. Sedarat Baru	296	249	118
3. Batubi Jaya	829	733	113
4. Gunung Putri	729	606	120
5. Sedanau	3.301	3.085	107
6. Mekar Jaya	219	203	107
7. Binjai	333	259	128
8. Pian Tengah	269	259	103
9. Semedang	147	130	113
Jumlah	6312	5694	110

Sumber : Data Kecamatan Bunguran Barat

Tabel Banyaknya Kelahiran dan Kematian Menurut
3.6 Desa/Kelurahan di Kecamatan Bunguran Barat Tahun 2008

Desa/Kelurahan	Kelahiran	Kematian
(1)	(2)	(3)
1. Sedanau Timur	6	1
2. Sedarat Baru	8	4
3. Batubi Jaya	1	1
4. Gunung Putri	3	3
5. Sedanau	24	29
6. Mekar Jaya	4	2
7. Binjai	0	0
8. Pian Tengah	10	4
9. Semedang	1	0
Jumlah	57	44

Sumber : Data Kecamatan Bunguran Barat

Tabel 3.7 Banyaknya Kelahiran dan Kematian Setiap Bulannya Dirinci Berdasarkan Jenis Kelamin di Kecamatan Bunguran Barat Tahun 2008

Bulan	Kelahiran			Kematian		
	Laki-laki	Perempuan	Jumlah	Laki-laki	Perempuan	Jumlah
(1)	(2)	(3)	(4)	(5)	(6)	(7)
1. Januari	0	0	2	0	0	0
2. Pebruari	0	0	1	0	0	7
3. Maret	0	0	4	0	0	4
4. April	0	0	1	0	0	7
5. Mei	0	0	3	0	0	2
6. Juni	0	0	2	0	0	2
7. Juli	0	0	10	0	0	1
8. Agustus	0	0	8	0	0	5
9. September	0	0	5	0	0	5
10. Oktober	0	0	7	0	0	1
11. Nopember	0	0	5	0	0	5
12. Desember	0	0	9	0	0	5
Jumlah	0	0	57	0	0	44

Sumber : Data Kecamatan Bunguran Barat

Tabel Banyaknya Penduduk WNI dan WNA Menurut
 3.8 Desa/Kelurahan di Kecamatan Bunguran Barat Tahun
 2008

Desa/Kelurahan	WNI	WNA	Jumlah
(1)	(2)	(3)	(4)
1. Sedanau Timur	359	-	359
2. Sedarat Baru	545	-	545
3. Batubi Jaya	1562	-	1562
4. Gunung Putri	1335	-	1335
5. Sedanau	6386	-	6386
6. Mekar Jaya	422	-	422
7. Binjai	592	-	592
8. Pian Tengah	528	-	528
9. Semedang	277	-	277
Jumlah	12.006	-	12.006

Sumber : Data Kecamatan Bunguran Barat

Tabel 3.9 Banyaknya Penduduk Datang dan Pindah Setiap Bulannya di Kecamatan Bunguran Barat Tahun 2008

Bulan	Datang			Pindah		
	Laki-laki	Perempuan	Jumlah	Laki-laki	Perempuan	Jumlah
(1)	(2)	(3)	(4)	(5)	(6)	(7)
1. Januari	0	0	72	0	0	1
2. Pebruari	0	0	16	0	0	1
3. Maret	0	0	9	0	0	6
4. April	0	0	10	0	0	2
5. Mei	0	0	1	0	0	4
6. Juni	0	0	17	0	0	0
7. Juli	0	0	68	0	0	21
8. Agustus	0	0	19	0	0	5
9. September	0	0	21	0	0	9
10. Oktober	0	0	17	0	0	7
11. Nopember	0	0	7	0	0	20
12. Desember	0	0	10	0	0	11
Jumlah	0	0	267	0	0	87

Sumber : Data Kecamatan Bunguran Barat

Tabel 3.10 Banyaknya Penduduk Datang dan Pindah Menurut Desa/ Kelurahan di Kecamatan Bunguran Barat Tahun 2008

Desa/Kelurahan	Datang	Pindah
(1)	(2)	(3)
1. Sedanau Timur	16	2
2. Sedarat Baru	51	2
3. Batubi Jaya	1	0
4. Gunung Putri	16	3
5. Sedanau	139	66
6. Mekar Jaya	14	0
7. Binjai	12	0
8. Pian Tengah	12	7
9. Semedang	6	7
Jumlah	267	87

Sumber : Data Kecamatan Bunguran Barat

Tabel Banyaknya Penduduk Menurut Suku di Kecamatan
3.11 Bunguran Barat Tahun 2008

Desa/ Kelurahan	Melayu	Jawa	Minang	Batak	Flores	Banjar	Bugis	Sunda	Lainnya	Asing
(1)	(2)	(3)	(4)	(5)	(6)	(7)	(8)	(9)	(10)	(11)
1. Sedanau Timur	345	7	0	7	0	0	0	0	0	0
2. Sedarat Baru	269	231	1	12	0	0	32	0	0	0
3. Batubi Jaya	313	1015	0	117	0	0	0	117	0	0
4. Gunung Putri	360	772	6	16	3	12	18	142	6	0
5. Sedanau	n.a	n.a	n.a	n.a	n.a	n.a	n.a	n.a	n.a	n.a
6. Mekar Jaya	420	0	0	1	0	0	1	0	0	0
7. Binjai	590	0	2	0	0	0	0	0	0	0
8. Pian Tengah	516	5	0	0	7	0	0	0	0	0
9. Semedang	277	0	0	0	0	0	0	0	0	0
Jumlah										

Sumber : Data Kecamatan Bunguran Barat

Tabel 3.12 Penduduk Berumur 10 Tahun Ke Atas Menurut Pendidikan Tertinggi yang Ditamatkan Dirinci Per Desa/Kelurahan di Kecamatan Bunguran Barat Tahun 2008

Desa/ Kelurahan	Tidak Tamat SD	SD	SLTP	SLTA	Akademi	Sarjana
(1)	(2)	(3)	(4)	(5)	(6)	(7)
1. Sedanau Timur	176	84	23	24	4	4
2. Sedarat Baru	121	160	81	25	8	0
3. Batubi Jaya	250	435	318	116	15	5
4. Gunung Putri	161	412	233	120	22	8
5. Sedanau	-	2666	1114	1525	53	109
6. Mekar Jaya	-	44	41	25	2	2
7. Binjai	112	312	43	27	4	0
8. Pian Tengah	80	119	13	16	0	6
9. Semedang	15	64	14	10	1	0
Jumlah	915	4296	1880	1888	109	134

Sumber : Kacabdis Pendidikan Kecamatan Bunguran Barat

BAB IV

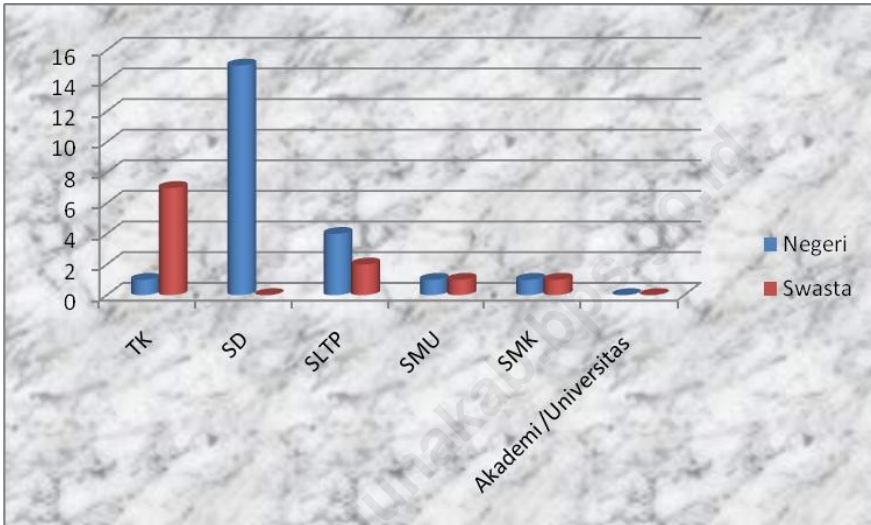
S O S I A L

Penyajian data pada bab IV ini meliputi bidang sosial yang mencakup Pendidikan, Kesehatan dan Keluarga Berencana, dan Agama

4.1 Pendidikan

Pendidikan merupakan sarana untuk mencerdaskan kehidupan bangsa. Pendidikan yang tinggi dapat dijadikan indikator tingginya kualitas penduduk suatu daerah. Dengan tingginya kualitas penduduk dalam bidang pendidikan, maka akan lebih cepat pula dalam pencapaian kemajuan dalam segala aspek kehidupan.

Gambar 4. Banyaknya Sekolah Negeri dan Swasta di Lingkungan Dinas Pendidikan Kecamatan Bunguran Barat Tahun 2008



Subbab pendidikan ini disajikan dalam bentuk tabel dari tabel 4.1.1 s.d. 4.1.8.

4.2 Kesehatan dan Keluarga Berencana

Salah satu indikator bagi kesejahteraan rakyat di suatu daerah adalah kondisi tingkat kesehatan masyarakatnya. Semakin tinggi tingkat kesehatan masyarakat suatu daerah, maka bisa dikatakan semakin tinggi pula tingkat kesejahteraan rakyatnya.

Di sini akan disajikan data-data kesehatan yang meliputi banyaknya fasilitas sarana kesehatan, jumlah akseptor Keluarga Berencana, serta wabah penyakit yang ada di Kecamatan Bunguran Barat. Data fasilitas sarana kesehatan mencakup banyaknya rumah sakit, puskesmas dan puskesmas pembantu, poliklinik dan poliklinik desa (polindes), tempat praktek dokter, dan tempat praktek bidan. Untuk lebih jelasnya dapat dilihat pada tabel 4.2.1 s.d. 4.2.7

4.3 Agama

Sebagai daerah yang masyarakatnya heterogen, kehidupan beragama yang beraneka ragam tentulah merupakan suatu fenomena yang dapat kita lihat pada masyarakat, termasuk masyarakat Kecamatan Bunguran Barat.

Data statistik di bidang keagamaan menyajikan data banyaknya tempat peribadatan, banyaknya penduduk yang memeluk agama sesuai dengan kepercayaannya, dan persentase penduduk menurut agama yang dianut. Hal ini dapat dilihat pada tabel 4.3.1 s.d. 4.3.3.

Selain itu, juga akan disajikan data statistik mengenai banyaknya penduduk yang menikah, thalak, rujuk, dan cerai setiap bulannya selama tahun 2008. Untuk lebih jelasnya lihat tabel 4.3.4 s.d 4.3.5.

<http://natunakab.bps.go.id>

Tabel 4.1.1 Banyaknya Sekolah Menurut Jenjang Pendidikan, Status, dan Desa/Kelurahan di Kecamatan Bunguran Barat Tahun 2008

Desa/ Kelurahan	TK		SD/ MI		SMP/ MTs		SMU/ MA	
	Negeri	Swasta	Negeri	Swasta	Negeri	Swasta	Negeri	Swasta
(1)	(2)	(3)	(4)	(5)	(6)	(7)	(8)	(9)
1. Sedanau Timur	-	1	1	-	-	-	-	-
2. Sedarat Baru	-	1	1	-	-	-	-	-
3. Batubi Jaya	-	2	2	-	1	-	-	-
4. Gunung Putri	-	-	1	-	-	1	-	1
5. Sedanau	1	3	7	-	2	-	3	-
6. Mekar Jaya	-	-	1	-	-	1	-	-
7. Binjai	-	-	1	-	-	-	-	-
8. Pian Tengah	-	-	1	-	1	-	-	-
9. Semedang	-	-	-	-	-	-	-	-
Jumlah	1	7	15	-	4	2	3	1

Sumber : Kacabdis Pendidikan Kecamatan Bunguran Barat

Tabel 4.1.2 Banyaknya Sekolah Negeri dan Swasta di Lingkungan Dinas Pendidikan Kabupaten Natuna di Kecamatan Bunguran Barat Tahun 2008

Jenis Sekolah	Negeri	Swasta	Jumlah
(1)	(2)	(3)	(4)
1. TK	1	7	8
2. SD	15	-	15
3. SLTP	4	2	6
4. SMU	1	1	2
5. SMK	1	1	1
6. Akademi / Universitas	-	-	-

Sumber : Kacabdis Pendidikan Kecamatan Bunguran Barat

Tabel 4.1.3 Banyaknya Guru Sekolah di Lingkungan Dinas Pendidikan Kabupaten Natuna di Kecamatan Bunguran Barat Tahun 2008

Jenis Sekolah	Negeri	Swasta	Jumlah
(1)	(2)	(3)	(4)
1. TK	11	32	43
2. SD	139	-	139
3. SLTP	38	-	38
4. SMU	23	19	42
5. SMK	28	-	28
6. Akademi/Universitas	-	-	-

Sumber : Kacabdis Pendidikan Kecamatan Bunguran Barat

Tabel 4.1.4 Banyaknya Murid Sekolah Negeri dan Swasta di Lingkungan Dinas Pendidikan Kabupaten Natuna di Kecamatan Bunguran Barat Tahun 2008

Jenis Sekolah	Negeri	Swasta	Jumlah
(1)	(2)	(3)	(4)
1. TK	63	162	225
2. SD	1627	-	1627
3. SLTP	379	-	379
4. SMU	237	86	323
5. SMK	68	-	68
6. Akademi/Universitas	-	-	-

Sumber : Kacabdis Pendidikan Kecamatan Bunguran Barat

Tabel 4.1.5 Banyaknya Sekolah di Luar Lingkungan Dinas Pendidikan Kabupaten Natuna Menurut Jenis dan Status Sekolah di Kecamatan Bunguran Barat Tahun 2008

Jenis Sekolah	Negeri	Swasta	Jumlah
(1)	(2)	(3)	(4)
1. Ibtidaiyah	0	0	0
2. Tsanawiyah	1	2	3
3. Aliyah	1	0	1
4. Diniyah Awaliyah	0	0	0
5. Diniyah Wustha	0	0	0
6. Pondok Pesantren	0	0	0

Sumber : Kacabdis Pendidikan Kecamatan Bunguran Barat

Tabel 4.1.6 Banyaknya Murid Sekolah di Luar Lingkungan Dinas Pendidikan Kabupaten Natuna Menurut Jenis dan Statusnya di Kecamatan Bunguran Barat Tahun 2008

Jenis Sekolah	Negeri	Swasta	Jumlah
(1)	(2)	(3)	(4)
1. Ibtidaiyah	-	-	-
2. Tsanawiyah	167	144	311
3. Aliyah	103	-	103
4. Diniyah Awaliyah	-	-	-
5. Diniyah Wustha	-	-	-
6. Pondok Pesantren	-	-	-

Sumber : Kacabdis Pendidikan Kecamatan Bunguran Barat

Tabel 4.1.7 Banyaknya Guru Sekolah di Luar Lingkungan Dinas Pendidikan Kabupaten Natuna Menurut Jenis dan Statusnya di Kecamatan Bunguran Barat Tahun 2008

Jenis Sekolah	Negeri	Swasta	Jumlah
(1)	(2)	(3)	(4)
1. Ibtidaiyah	-	-	-
2. Tsanawiyah	15	22	37
3. Aliyah	21	-	21
4. Diniyah Awaliyah	-	-	-
5. Diniyah Wustha	-	-	-
6. Pondok Pesantren	-	-	-

Sumber :Kacabdis Pendidikan Kecamatan Bunguran Barat

Tabel 4.1.8 Banyaknya Tempat Kursus Menurut Jenisnya di Kecamatan Bunguran Barat Tahun 2008

Jenis Kursus	Jumlah
(1)	(2)
1. Bahasa Inggris	-
2. Bahasa Mandarin	-
3. Bahasa Jepang	-
2. Mengetik	-
3. Komputer	-
4. Montir	-
5. Kecantikan	-
6. Menjahit	-
7. Menari	-
8. Lainnya	-

Sumber : Data Kecamatan Bunguran Barat

Tabel 4.2.1 Banyaknya Sarana Kesehatan Dirinci Menurut Jenisnya di Kecamatan Bunguran Barat Tahun 2008

Sarana Kesehatan	Jumlah
(1)	(2)
01. Rumah Sakit	-
02. Puskesmas	1
03. Puskesmas pembantu (Pustu)	7
04. Poliklinik/Polindes/BSugie Pengobatan	-
05. Tempat Praktek Dokter	-
06. Tempat Praktek Bidan	1
07. Rumah Sakit Bersalin	5
JUMLAH	14

Sumber : Puskesmas Kecamatan Bunguran Barat

Tabel 4.2.2 Banyaknya Sarana Kesehatan Dirinci Menurut Jenis dan Desa/Kelurahan di Kecamatan Bunguran Barat Tahun 2008

Desa/Kelurahan	Rumah Sakit	Rumah Sakit Bersalin	Poli klinik/ Polindes	Puskesmas/ Pustu	Tempat Praktek Dokter	Praktek Bidan
(1)	(2)	(3)	(4)	(5)	(6)	(7)
1. Sedanau Timur	-	-	1	1	-	1
2. Sedarat Baru	-	-	-	1	-	-
3. Batubi Jaya	-	-	1	2	1	1
4. Gunung Putri	-	-	-	1	-	-
5. Sedanau	-	-	3	2	1	3
6. Mekar Jaya	-	-	-	1	-	-
7. Binjai	-	-	-	1	-	-
8. Pian Tengah	-	-	-	1	-	-
9. Semedang	-	-	-	-	-	-
JUMLAH	-	-	5	10	2	5

Sumber : Puskesmas Kecamatan Bunguran Barat

Tabel 4.2.3 Banyaknya Apotek, Pos Obat Desa dan Toko Obat/Jamu di Kecamatan Bunguran Barat Tahun 2008

Jenis Usaha	Jumlah
(1)	(2)
1. Apotek	-
2. Pos Obat Desa	-
3. Toko Obat/Jamu	3
JUMLAH	3

Sumber : Puskesmas Kecamatan Bunguran Barat

Tabel 4.2.4 Banyaknya Apotek, Pos Obat Desa dan Toko Obat/Jamu Menurut Desa/Kelurahan di Kecamatan Bunguran Barat Tahun 2008

Desa/Kelurahan	Apotek	Pos Obat Desa	Toko Obat/Jamu
(1)	(2)	(3)	(4)
1. Sedanau Timur	-	-	-
2. Sedarat Baru	-	-	-
3. Batubi Jaya	-	-	-
4. Gunung Putri	-	-	-
5. Sedanau	-	-	3
6. Mekar Jaya	-	-	-
7. Binjai	-	-	-
8. Pian Tengah	-	-	-
9. Semedang	-	-	-
JUMLAH	-	-	3

Sumber : Puskesmas Kecamatan Bunguran Barat

Tabel 4.2.5 Banyaknya Tenaga Dokter, Perawat, dan Bidan di Kecamatan Bunguran Barat Tahun 2008

Tenaga Kesehatan	Jumlah
(1)	(2)
1. Dokter <ul style="list-style-type: none"> • Spesialis • Umum • Gigi 	- 2 1
2. Perawat <ul style="list-style-type: none"> • Umum • Gigi 	19 -
3. Bidan	4
4. Apoteker/ Asisten	-
JUMLAH	26

Sumber : Puskesmas Kecamatan Bunguran Barat

Tabel 4.2.6 Wabah Penyakit Setahun Terakhir Menurut Desa/ Kelurahan

Desa/ Kelurahan	Muntaber/ Diare	DBD	ISPA	Campak	Malaria	Lainnya
(1)	(2)	(3)	(4)	(5)	(6)	(7)
1. Sedanau Timur	2	2	2	2	2	2
2. Sedarat Baru	2	2	2	2	2	2
3. Batubi Jaya	2	2	2	2	2	2
4. Gunung Putri	2	2	2	2	2	2
5. Sedanau	2	2	2	2	2	2
6. Mekar Jaya	2	2	2	2	2	2
7. Binjai	2	2	2	2	2	2
8. Pian Tengah	2	2	2	2	2	2
9. Semedang	2	2	2	2	2	2

Sumber : Puskesmas Kecamatan Bunguran Barat

Keterangan:

1= ada

2= tidak ada

Tabel 4.2.7 Banyaknya Pasangan Usia Subur dan Akseptor KB Aktif Dirinci Menurut Alat Kontrasepsi dan Desa/Kelurahan di Kecamatan Bunguran Barat Tahun 2008

Desa/Kelurahan	Jumlah PUS	Jenis Alat Kontrasepsi			
		MOW/MOP	IUD	Pil	Kondom
(1)	(2)	(3)	(4)	(5)	(6)
1. Sedanau Timur	88	-	-	22	2
2. Sedarat Baru	87	1	4	28	2
3. Batubi Jaya	260	-	16	65	3
4. Gunung Putri	222	-	13	72	1
5. Sedanau	1042	15	1	290	19
6. Mekar Jaya	70	-	-	30	-
7. Binjai	98	-	-	27	-
8. Pian Tengah	88	-	-	32	-
9. Semedang	40	-	-	10	-
Jumlah	1992	16	34	576	35

Sumber : Puskesmas Kecamatan Bunguran Barat

Lanjutan Tabel 4.2.7

Desa/Kelurahan	Jumlah PUS	Jenis Alat Kontrasepsi			
		Suntik	Implant	Kalender	KB
(1)	(2)	(3)	(4)	(5)	(6)
1. Sedanau Timur	88	27	-	-	-
2. Sedarat Baru	87	20	2	-	-
3. Batubi Jaya	260	80	55	-	-
4. Gunung Putri	222	72	35	-	-
5. Sedanau	1042	420	36	-	-
6. Mekar Jaya	70	20	-	-	-
7. Binjai	98	40	-	-	-
8. Pian Tengah	88	37	-	-	-
9. Samedang	40	10	-	-	-
Jumlah	1992	176	93	-	-

Sumber : Puskesmas Kecamatan Bunguran Barat

Tabel 4.3.1 Banyaknya Tempat Ibadah Menurut Agama dan Desa/Kelurahan di Kecamatan Bunguran Barat Tahun 2008

Desa/Kelurahan	Rumah Ibadah				
	Masjid	Surau/ Mushalla	Gereja	Vihara	Klenteng
(1)	(2)	(3)	(4)	(5)	(6)
1. Sedanau Timur	1	1	-	-	-
2. Sedarat Baru	2	1	-	-	-
3. Batubi Jaya	3	6	1	-	-
4. Gunung Putri	2	2	-	-	-
5. Sedanau	7	4	3	1	-
6. Mekar Jaya	1	1	-	-	-
7. Binjai	1	1	-	-	-
8. Pian Tengah	1	1	-	-	-
9. Semedang	1	-	-	-	-
Jumlah	19	17	4	1	-

Sumber : Kantor Urusan Agama Kecamatan Bunguran Barat

Tabel Jumlah Penduduk Menurut Agama dan Desa/Kelurahan
4.3.2 di Kecamatan Bunguran Barat Tahun 2008

Desa/Kelurahan	Agama					
	Islam	Kristen	Katolik	Hindu	Budha	Jumlah
(1)	(2)	(3)	(4)	(5)	(6)	(7)
1. Sedanau Timur	359	0	0	0	0	359
2. Sedarat Baru	540	0	5	0	0	545
3. Batubi Jaya	1451	95	16	0	0	1562
4. Gunung Putri	1319	13	0	1	2	1335
5. Sedanau	5846	101	76	22	341	6386
6. Mekar Jaya	422	0	0	0	0	422
7. Binjai	592	0	0	0	0	592
8. Pian Tengah	523	0	5	0	0	528
9. Semedang	277	0	0	0	0	277
Jumlah	11.329	209	102	23	343	12.006

Sumber : Kantor Urusan Agama Kecamatan Bunguran Barat

Tabel 4.3.3 Persentase Penduduk Menurut Agama dan Desa/Kelurahan di Kecamatan Bunguran Barat Tahun 2008 (%)

Desa/Kelurahan	Agama					
	Islam	Kristen	Katolik	Hindu	Budha	Jumlah
(1)	(2)	(3)	(4)	(5)	(6)	(7)
1. Sedanau Timur	100	-	-	-	-	100
2. Sedarat Baru	99,08	-	0,92	-	-	100
3. Batubi Jaya	92,89	6,08	1,02	-	-	100
4. Gunung Putri	98,80	0,97	-	0,07	0,14	100
5. Sedanau	91,54	1,58	1,19	0,34	5,33	100
6. Mekar Jaya	100	-	-	-	-	100
7. Binjai	100	-	-	-	-	100
8. Pian Tengah	100	-	-	-	-	100
9. Samedang	100	-	-	-	-	100
Jumlah	94,36	1,74	0,84	0,19	2,85	100

Sumber : Kantor Urusan Agama Kecamatan Bunguran Barat

Tabel 4.3.4 Banyaknya Nikah, Thalak, Cerai, dan Rujuk Dirinci Menurut Desa/Kelurahan Di Kecamatan Bunguran Barat Tahun 2008

Desa/Kelurahan	Banyaknya Pasangan			
	Nikah	Thalak	Cerai	Rujuk
(1)	(2)	(3)	(4)	(5)
1. Sedanau Timur	7	-	-	-
2. Sedarat Baru	0	-	-	-
3. Batubi Jaya	14	-	3	-
4. Gunung Putri	13	-	1	-
5. Sedanau	71	-	7	-
6. Mekar Jaya	5	-	1	-
7. Binjai	5	-	-	-
8. Pian Tengah	2	-	-	-
9. Semedang	0	-	-	-
Jumlah	117	-	12	-

Sumber : Kantor Urusan Agama Kecamatan Bunguran Barat

Tabel Banyaknya Nikah, Thalak, Cerai, dan Rujuk Setiap
4.3.5 Bulannya di Kecamatan Bunguran Barat Tahun 2008

Bulan	Banyaknya Pasangan			
	Nikah	Thalak	Cerai	Rujuk
(1)	(2)	(3)	(4)	(5)
1. Januari	10	-	1	-
2. Pebruari	5	-	-	-
3. Maret	8	-	-	-
4. April	4	-	1	-
5. Mei	11	-	1	-
6. Juni	6	-	-	-
7. Juli	15	-	-	-
8. Agustus	17	-	1	-
9. September	6	-	-	-
10. Oktober	13	-	-	-
11. Nopember	9	-	8	-
12. Desember	13	-	-	-
Jumlah	117	-	12	-

Sumber : Kantor Urusan Agama Kecamatan Bunguran Barat

BAB V

PERDAGANGAN

Pada bab V ini menyajikan data meliputi jumlah sarana perekonomian menurut jenisnya di Kecamatan Bunguran Barat pada tahun 2008, seperti koperasi, bank, pasar swalayan, dan lain-lain yang dirinci menurut Desa/Kelurahan. Selain itu juga disajikan data mengenai banyaknya jasa perorangan dan rumah tangga di wilayah Kecamatan Bunguran Barat pada tahun 2008 dirinci per Desa/Kelurahan. Secara lebih lengkap, data-data tersebut dapat dilihat pada tabel 5.1 s.d tabel 5.3.

Tabel 5.1 Jumlah Sarana Perekonomian Menurut Jenisnya di Kecamatan Bunguran Barat Tahun 2008

Jenis Sarana Perekonomian	Jumlah
(1)	(2)
1. Koperasi	6
2. Bank	1
3. Lumbung Desa	0
4. Mini Market	1
5. Pasar Swalayan	0
6. Toko/Warung/Kios	131
7. Terminal Bus	0
8. Pelabuhan Laut	3
9. Telepon Umum	0
10. Wartel	0
11. Kantor Pos	1

Sumber : Data Kecamatan Bunguran Barat

Tabel 5.2 Jumlah Sarana Perekonomian Menurut Jenis dan Desa/Kelurahan di Kecamatan Bunguran Barat Tahun 2008

Jenis Sarana Perekonomian	Desa/Kelurahan				
	Sedanau Timur	Sedarat Baru	Batubi Jaya	Gunung Putri	Sedanau
(1)	(2)	(3)	(4)	(5)	(6)
1. Koperasi	1	2	1	1	1
2. Bank	0	0	0	0	1
3. Lumbung Desa	0	0	0	0	0
4. Mini Market	0	0	0	0	1
5. Pasar Swalayan	0	0	0	0	0
6. Toko/Warung /Kios	10	8	25	20	33
7. Terminal Bus	0	0	0	0	0
8. Pelabuhan Laut	0	0	0	0	1
9. Telepon Umum	0	0	0	0	0
10. Wartel	0	0	0	0	0
11. Kantor Pos/ Kantor Pos Pembantu	0	0	0	0	1

Sumber : Data Kecamatan Bunguran Barat

Lanjutan Tabel 5.2

Jenis Sarana Perekonomian	Desa/Kelurahan			
	Mekar Jaya	Binjai	Pian Tengah	Semedang
(1)	(7)	(8)	(4)	(8)
1. Koperasi	0	0	0	0
2. Bank	0	0	0	0
3. Lumbung Desa	0	0	0	0
4. Mini Market	0	0	0	0
5. Pasar Swalayan	0	0	0	0
6. Toko/Warung /Kios	10	13	5	7
7. Terminal Bus	0	0	0	0
8. Pelabuhan Laut	0	1	0	1
9. Telepon Umum	0	0	0	0
10. Wartel	0	0	0	0
11. Kantor Pos/ Kantor Pos Pembantu	0	0	0	0

Sumber : Data Kecamatan Bunguran Barat

Tabel 5.3 Banyaknya Jasa Perorangan dan Rumah Tangga Menurut Jenisnya di Kecamatan Bunguran Barat Tahun 2008

Jenis Sarana Perekonomian	Jumlah
(1)	(2)
1. Bengkel Mobil	0
2. Bengkel Motor	12
3. Bengkel Sepeda	3
4. Reparasi Alat Elektronik/Alat Kantor	0
5. Tukang Binatu	0
6. Salon	2
7. Tukang Pangkas Rambut	3
8. Tukang Jahit	37
9. Tukang Sol Sepatu	0
10. Tukang Listrik	3
11. Tukang Setrum Accu	6
12. Tukang patri	0
13. Pembantu Rumah Tangga	25
14. Tukang Foto	3
15. Tempat Cuci Kendaraan	2
16. Bengkel Kapal Laut	1

Sumber : Data Kecamatan Bunguran Barat