


Kecamatan KAWANGKOAN DALAM ANGKA

Kawangkoan Subdistrict in Figures

2020




Kecamatan

KAWANGKOAN

DALAM ANGKA

Kawangkoan Subdistrict in Figures

2020



Kecamatan Kawangkoan Dalam Angka

Kawangkoan Subdistrict in Figures

2020

ISSN: 0852-7075

No. Publikasi/*Publication Number*: 71020.2031

Katalog/*Catalog*: 1102001.7102120

Ukuran Buku/*Book Size*: 14,8 cm x 21 cm

Jumlah Halaman/*Number of Pages*: xx + 91 halaman /*pages*

Naskah/*Manuscript*:

Koordinator Statistik Kecamatan Kawangkoan

Statistical Coordinator of Kawangkoan Subdistrict

Gambar Kover oleh/*Cover Designed by*:

Badan Pusat Statistik Kabupaten Minahasa

BPS-Statistics of Minahasa Regency

Diterbitkan oleh/*Published by*:

© BPS Kabupaten Minahasa/*BPS-Statistics of Minahasa Regency*

Dicetak oleh/*Printed by*:

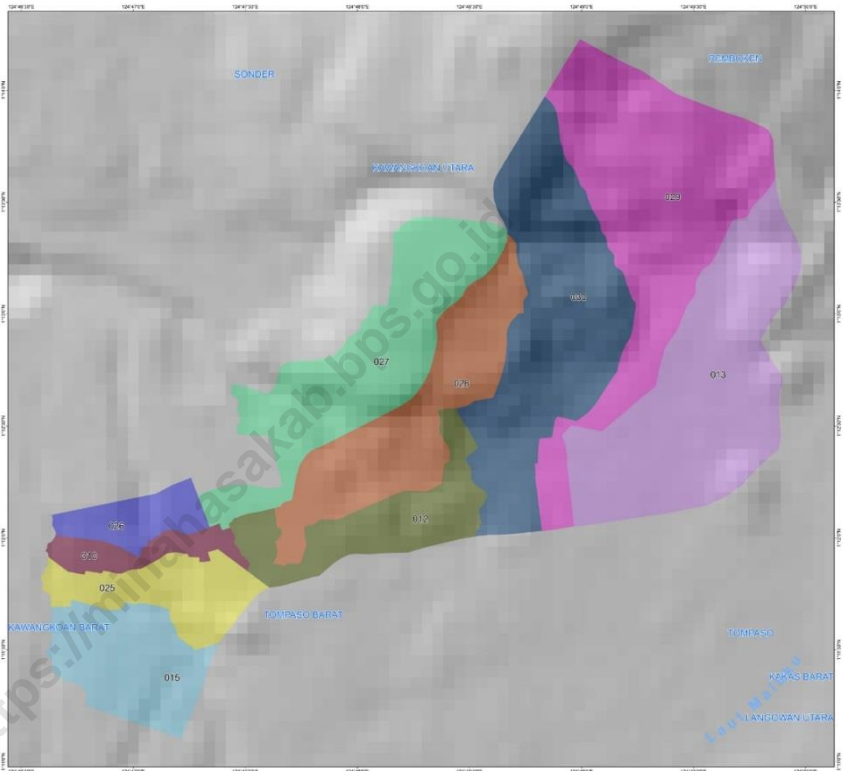
CV. Bahu Bahtera Indah

Dilarang mengumumkan, mendistribusikan, mengomunikasikan, dan/atau menggandakan sebagian atau seluruh isi buku ini untuk tujuan komersial tanpa izin tertulis dari Badan Pusat Statistik

Prohibited to announce, distribute, communicate, and/or copy part or all of this book for commercial purpose without permission from BPS-Statistics Indonesia

PETA WILAYAH KECAMATAN KAWANGKOAN

MAP OF KAWANGKOAN SUBDISTRICT



<p>PETA WILAYAH KECAMATAN KAWANGKOAN KABUPATEN MINAHASA TAHUN 2012</p> <p>↑</p> <p>Skala 1 : 11.000 0 0,25 0,5 0,75 1 Kilometers</p>	<p>Legenda</p> <p>Kelurahan / Desa</p> <table border="0"> <tr> <td>010, SENDANGAN</td> <td>026, SENDANGAN UTARA</td> </tr> <tr> <td>012, KINALI</td> <td>027, LINER SATU</td> </tr> <tr> <td>013, TONDEGESAN</td> <td>028, KINALI SATU</td> </tr> <tr> <td>015, KANONANG TIGA</td> <td>029, TONDEGESAN SATU</td> </tr> <tr> <td>025, SENDANGAN SELATAN</td> <td>030, TONDEGESAN DUA</td> </tr> </table>	010, SENDANGAN	026, SENDANGAN UTARA	012, KINALI	027, LINER SATU	013, TONDEGESAN	028, KINALI SATU	015, KANONANG TIGA	029, TONDEGESAN SATU	025, SENDANGAN SELATAN	030, TONDEGESAN DUA	<p>BPS Provinsi Sulawesi Utara</p> <p>KAB. MINAHASA</p> <p>Inset Peta</p> <p>Skala 1 : 500.000</p> <p>Sumber: Peta Wilayah Administratif BAKOSURTANAL, Tahun 1994 (versi DPLD, 2012)</p>
010, SENDANGAN	026, SENDANGAN UTARA											
012, KINALI	027, LINER SATU											
013, TONDEGESAN	028, KINALI SATU											
015, KANONANG TIGA	029, TONDEGESAN SATU											
025, SENDANGAN SELATAN	030, TONDEGESAN DUA											




KATA PENGANTAR

Kecamatan Kawangkoan Dalam Angka merupakan publikasi tahunan yang diterbitkan oleh BPS Kabupaten Minahasa. Disadari bahwa publikasi ini belum sepenuhnya memenuhi harapan pihak pemakai data khususnya para perencana, namun diharapkan dapat membantu melengkapi penyusunan rencana pembangunan di Kecamatan Kawangkoan, Kabupaten Minahasa.

Publikasi ini dapat terwujud berkat kerja sama dan bantuan dari berbagai pihak baik instansi pemerintah maupun swasta. Kepada semua pihak yang telah memberikan bantuan disampaikan penghargaan dan terima kasih yang sebesar –besarnya.

Walaupun publikasi ini telah disiapkan sebaik-baiknya, namun disadari masih ada kekurangan dan kesalahan yang terjadi. Untuk perbaikan publikasi ini, tanggapan dan saran yang bersifat konstruktif dari para pemakai sangat diharapkan.

Tondano,
Koordinator Statistik Kecamatan
Kawangkoan



GEMAYEL G. SAHIU, S.Si



PREFACE

Kawangkoan Subdistrict in Figures an annual publication written by BPS Regency of Minahasa. Honestly, this publication has not perfect yet and has not filled the user's hope, especially for the planners yet, but hopely it can help to equip compilation of development planning in this new regency.

This comprehensive publication has been made possible with the assistance and contribution from several governmental institutions and private organizations. To all parties who have been involved in the preparation of this publication, I would like to express my sincerest appreciation and gratitude.

Comments and constructive suggestions for the improvement of this publication are always welcome.

Tondano, September
Statistical Coordinator of
Kawangkoan Subdistrict

GEMAYEL G. SAHIU, S.Si

DAFTAR ISI/CONTENTS

	halaman page
Peta Wilayah Kecamatan Kawangkoan	v
<i>Map Of Kawangkoan Subdistrict</i>	v
Kata Pengantar	vii
<i>Preface</i>	viii
Daftar Isi/ <i>Contents</i>	ix
Daftar Tabel/ <i>List Of Tables</i>	xi
Daftar Gambar/ <i>List Of Figures</i>	xvii
Penjelasan Umum/ <i>Explanatory Notes</i>	xix
1 Geografi dan Iklim.....	1
<i>Geography and Climate</i>	1
2.1 Geografi/ <i>Geography</i>	6
2 Pemerintahan	17
<i>Government</i>	17
2.1 Wilayah Administratif/ <i>Administrative Area</i>	20
2.2 Pegawai Negeri Sipil/ <i>Civil Servants</i>	13
3 Kependudukan dan Ketenagakerjaan	23
<i>Population and Employment</i>	23
3.1 Kependudukan/ <i>Population</i>	25
4 Sosial	27
<i>Social</i>	27
4.1 Pendidikan/ <i>Education</i>	29
4.2 Kesehatan/ <i>Health</i>	43
4.3 Agama/ <i>Religion</i>	61
5 Pertanian.....	62
<i>Agriculture</i>	62
5.1 Tanaman Pangan/ <i>Food Crops</i>	63
5.2 Peternakan.....	44

6	Industri, Pertambangan, Energi, dan Konstruksi	68
	<i>Industry, Mining, Energy, And Construction</i>	68
6.1	Industri/ <i>Industry</i>	69
6.2	Energi/ <i>Energy</i>	49
7	Perdagangan.....	73
	<i>Trade</i>	73
8	Hotel dan Pariwisata.....	78
	<i>Hotel and Tourism</i>	78
8.1	Pariwisata/ <i>Tourism</i>	79
9	Transportasi dan Komunikasi	82
	<i>Transportation and Communication</i>	82
10	Kuangan Daerah dan Harga	88
	<i>Local Finance and Price</i>	88
10.1	Kuangan Daerah/ <i>Local Finance</i>	89

DAFTAR TABEL/LIST OF TABLES

halaman
page

1	GEOGRAFI DAN IKLIM/GEOGRAPHY AND CLIMATE	
1.1	GEOGRAFI/GEOGRAPHY	
1.1.1	Luas Wilayah Menurut Desa di Kecamatan Kawangkoan, 2019/ Total Area by Villages in Kawangkoan Subdistrict, 2019	6
1.1.2	Tinggi Wilayah di Atas Permukaan Laut (DPL) Menurut Desa di Kecamatan Kawangkoan, 2019/ <i>Height Above Mean Sea Level (AMSL) by Villages in Kawangkoan Subdistrict, 2019</i>	7
1.1.3	Jarak Ke Ibukota Kecamatan dan Ibukota Kabupaten Menurut Desa di Kecamatan Kawangkoan (Km), 2019/ <i>Distance to Subdistrict Capital and Regency Capital by Villages in Kawangkoan Subdistrict (Km), 2019</i>	8
2	PEMERINTAHAN/GOVERNMENT	
2.1	WILAYAH ADMINISTRATIF/ADMINISTRATIVE AREA	
2.1.1	Jumlah SLS menurut Desa/Kelurahan di Kecamatan Kawangkoan, 2019/ <i>Number of SLS by Villages in Kawangkoan Subdistrict, 2019</i>	12
2.2	PEGAWAI NEGERI SIPIL/CIVIL SERVANTS	
2.2.1	Jumlah Pegawai Negeri Sipil Menurut Dinas/Instansi Pemerintah dan Jenis Kelamin di Kecamatan Kawangkoan, 2019/ <i>Number of Civil Servants by Institution/Office and Sex in Kawangkoan Subdistrict, 2019</i>	13
2.2.2	Jumlah Pegawai Negeri Sipil Menurut Pendidikan Tertinggi yang Ditamatkan dan Jenis Kelamin di Kecamatan Kawangkoan, 2019/ <i>Number of Civil Servants by Educational Attainment and Sex in Kawangkoan Subdistrict, 2019</i>	14
3	KEPENDUDUKAN DAN KETENAGAKERJAAN/POPULATION AND EMPLOYMENT	
3.1	KEPENDUDUKAN/POPULATION	

3.1.1	Jumlah Penduduk Menurut Desa/Kelurahan di Kecamatan Kawangkoan, 2010, 2015, 2019/ <i>Population Village in Kawangkoan Subdistrict, 2010, 2015, 2019</i>	17
3.1.2	Jumlah Penduduk dan Rasio Jenis Kelamin Menurut Desa di Kecamatan Kawangkoan, 2019/ <i>Population and Sex Ratio by Village in Kawangkoan Subdistrict, 2019</i>	18
4	SOSIAL/SOCIAL	
4.1	PENDIDIKAN/EDUCATION	
4.1.1	Jumlah TK, Guru, dan Murid Menurut Desa di Kecamatan Kawangkoan, 2019/ <i>Number of Kindergarten School, Teacher, and Student in Kawangkoan Subdistrict, 2019</i>	21
4.1.2	Jumlah SD/MI, Guru, dan Murid Menurut Desa di Kecamatan Kawangkoan, 2019/ <i>Number of Elementary School, Teacher, and Student in Kawangkoan Subdistrict, 2019</i>	22
4.1.3	Jumlah SMP/MTs, Guru, dan Murid Menurut Desa di Kecamatan Kawangkoan, 2019/ <i>Number of Junior High School, Teacher, and Student in Kawangkoan Subdistrict, 2019</i>	23
4.1.4	Jumlah SMA/MA, Guru, dan Murid Menurut Desa di Kecamatan Kawangkoan, 2019/ <i>Number of Junior High School, Teacher, and Student in Kawangkoan Subdistrict, 2019</i>	24
4.2	KESEHATAN/HEALTH	
4.2.1	Jumlah Fasilitas Kesehatan Menurut Desa di Kecamatan Kawangkoan, 2019/ <i>Number of Health Facilities by Village in Kawangkoan Subdistrict, 2019</i>	25
4.2.2	Jumlah Tenaga Kesehatan Menurut Desa di Kecamatan Kawangkoan, 2019/ <i>Number of Health Personnel by Village in Kawangkoan Subdistrict, 2019</i>	26
4.2.3	Jumlah Kasus dan Angka Penemuan Kasus TB Paru BTA+ Menurut Desa di Kecamatan Kawangkoan, 2019/ <i>Number of Cases and Case Invention Figures TB BTA+ by Village in Kawangkoan Subdistrict, 2019</i>	27
4.2.4	Jumlah Kasus HIV, AIDS, dan Syphilis Menurut Desa di Kecamatan Kawangkoan, 2019/ <i>Number of HIV, AIDS, and Syphilis Case by Village in Kawangkoan Subdistrict, 2019</i>	28

4.2.5	Jumlah Kasus dan Angka Prevalensi Penyakit Kusta Menurut Jenis dan Desa di Kecamatan Kawangkoan, 2019/ Number of Cases and Leprosy Prevalence by Type and Village in Kawangkoan Subdistrict, 2019	29
4.2.6	Jumlah Kasus Demam Berdarah Dengue (DBD) Menurut Desa di Kecamatan Kawangkoan, 2019/ Number of Cases of Dengue Hemorrhagic Fever (DHF) by Village in Kawangkoan Subdistrict, 2019	30
4.2.7	Jumlah Ibu Hamil yang Melakukan Kunjungan K1 dan K4 Menurut Desa di Kecamatan Kawangkoan, 2019/ Number of Pregnant Women Visiting K1 and K4 by Village in Kawangkoan Subdistrict, 2019	31
4.2.8	Jumlah Ibu Bersalin Ditolong Nakes, Mendapat Pelayanan Kesehatan Nifas, dan Mendapat Vitamin A Menurut Desa di Kecamatan Kawangkoan, 2019/ Number of Maternity Assisted by Health Personnel, Received NFI Health Service, and Received Vitamin A by Village in Kawangkoan Subdistrict, 2019	32
4.2.9	Jumlah Pasangan Usia Subur Peserta KB Baru dan Peserta KB Aktif Menurut Desa di Kecamatan Kawangkoan, 2019/ Number of Fertile Age Couple New and Active Family Planning Participants by Village in Kawangkoan Subdistrict, 2019	33
4.2.10	Jumlah Bayi Lahir Hidup, Bayi Baru Lahir Ditimbang, dan Bayi Berat Badan Lahir Rendah (BBLR) Menurut Desa di Kecamatan Kawangkoan, 2019/ Number of Live Birth, Newborn Weighed Weight, and Low Birth Weight by Village in Kawangkoan Subdistrict, 2019	34
4.2.11	Jumlah Balita Gizi Buruk Menurut Desa di Kecamatan Kawangkoan, 2019/ Number of Malnourished Children by Village in Kawangkoan Subdistrict, 2019	35
4.2.12	Jumlah Peserta Jaminan Kesehatan Menurut Jenis Kelamin Dan Jenis Jaminan Di Kecamatan Kawangkoan, 2019/ Number Of Health Insurance Participants By Sex And Type Of Insurance In Kawangkoan Subdistrict, 2019	36

4.3 AGAMA/RELIGION

4.3.1	Jumlah Tempat Ibadah Menurut Jenisnya di Kecamatan Kawangkoan, 2019/ <i>Number of Worship Facilities by Type in Kawangkoan Subdistrict, 2019</i>	37
5	PERTANIAN/AGRICULTURE	
5.1	TANAMAN PANGAN/FOOD CROPS	
5.1.1	Luas Lahan Sawah Menurut Desa/Kelurahan dan Jenis Pengairan di Kecamatan Kawangkoan, 2019/ <i>Area of Wetland by Village and Type of Irrigation in Kawangkoan Subdistrict, 2019</i>	41
5.1.2	Luas Lahan Tegal/Kebun, Ladang/Huma, dan Lahan yang Sementara Tidak Diusahakan Menurut Desa/Kelurahan di Kecamatan Kawangkoan (hektar), 2019/ <i>Area of Dry Field/Garden, Shifting Cultivation, Land and Temporarily Unused Land by Village in Kawangkoan Subdistrict (hectar), 2019</i>	42
5.2	PETERNAKAN/LIVESTOCK	
5.2.1	Populasi Ternak Menurut Desa dan Jenis Ternak di Kecamatan Kawangkoan, 2019/ <i>Population of Livestock by Village and Kind of Livestock in Kawangkoan Subdistrict, 2019</i>	43
5.2.2	Populasi Unggas Menurut Desa dan Jenis Ternak di Kecamatan Kawangkoan, 2019/ <i>Population of Poultry by Village and Kind of Poultry in Kawangkoan Subdistrict, 2019</i>	44
6	INDUSTRI/INDUSTRY	
6.1	INDUSTRI/INDUSTRY	
6.1.1	Jumlah Industri Mikro, Kecil, dan Menengah Menurut Desa dan Jenis Industri di Kecamatan Kawangkoan, 2019/ <i>Number Micro and Small Industries by Village and Kind of Industry in Kawangkoan Subdistrict, 2019</i>	47
6.2	ENERGI/ENERGY	
6.2.1	Jumlah Pelanggan Listrik PLN Menurut Desa dan Jenis Pelanggan di Kecamatan Kawangkoan, 2019/ <i>Number of PLN Customer by Village and Type of Customer in Kawangkoan Subdistrict, 2019</i>	48
7	PERDAGANGAN/TRADE	

7.1	Banyaknya Pasar, Toko, dan Warung/Kios di Kecamatan Kawangkoan, 2019/ <i>Number of Market, Store, and Stall in Kawangkoan Subdistrict, 2019</i>	51
8	PARIWISATA/TOURISM	
8.1	PARIWISATA/TOURISM	
8.1.1	Jumlah Hotel Menurut Desa di Kecamatan Kawangkoan, 2013-2019/ <i>Number of Hotels by Village in Kawangkoan Subdistrict, 2013-2019</i>	55
8.1.2	Jumlah Toko dan Kedai Makan Menurut Desa di Kecamatan Kawangkoan, 2013-2019/ <i>Number of Restaurant by Village in Kawangkoan Subdistrict, 2013-2019</i>	56
8.1.3	Jumlah Obyek Wisata Menurut Desa dan Jenis Wisata di Kecamatan Kawangkoan, 2013-2019/ <i>Number of Tourism Object by Village and Kind of Tourism Object in Kawangkoan Subdistrict, 2013-2019</i>	57
9	TRANSPORTASI DAN KOMUNIKASI/TRANSPORTATION AND COMMUNICATION	
9.1	Kendaraan Tidak Bermotor Menurut Desa dan Jenisnya, 2019/ <i>No Motorized Vehicles by Villages and level, 2019</i>	61
10	KEUANGAN DAERAH DAN HARGA/LOCAL FINANCE AND PRICE	
10.1	KEUANGAN DAERAH/LOCAL FINANCE	
10.1.1	Besaran Penetapan Pajak Dan Realisasi Menurut Desa di Kecamatan Kawangkoan (Rupiah), 2019	65

DAFTAR GAMBAR/*LIST OF FIGURES*

halaman
page

1	Luas Wilayah Menurut Desa di Kecamatan Kawangkoan (km ²), 2019/ <i>Total Area by Villages in Kawangkoan Subdistrict</i> <i>(square.km),2019</i> 5
----------	---

<https://minahasakab.bps.go.id>

PENJELASAN UMUM/EXPLANATORY NOTES

Tanda-tanda, satuan-satuan, dan lain-lainnya yang digunakan dalam publikasi ini adalah sebagai berikut:

Symbols, measurement units, and acronyms which are used in this publication, are as follows:

1. TANDA-TANDA/SYMBOLS

Data tidak tersedia/ <i>Data not available</i>	: ...
Tidak ada atau nol / <i>Null or zero</i>	: –
Data dapat diabaikan/ <i>Data negligible</i>	: 0
Tanda decimal/ <i>Decimal point</i>	: ,
Data tidak dapat ditampilkan/ <i>Not applicable</i>	: NA
Angka perkiraan/ <i>Estimated figures</i>	: e
Angka sementara/ <i>Preliminary figures</i>	: x
Angka sangat sementara/ <i>Very preliminary figures</i>	: xx
Angka diperbaiki/ <i>Revised figures</i>	: r

2. SATUAN/UNITS

barel/ <i>barrel</i>	: 158,99 liter/ <i>litres</i> = 1/6,2898 m ³
hektar (ha)/ <i>hectare (ha)</i>	: 10 000 m ²
kilometer (km)/ <i>kilometres (km)</i>	: 1 000 meter/ <i>meters</i> (m)
knot/ <i>knot</i>	: 1,8523 km/jam (km/hour)
kuintal/ <i>quintal</i>	: 100 kg
KWh	: 1 000 Watt <i>hour</i>
MWh	: 1 000 KWh
liter (untuk beras)/ <i>litre (for rice)</i>	: 0,80 kg
ons/ <i>ounce</i>	: 28,31 gram/ <i>grams</i>
ton	: 1 000 kg

Satuan lain: buah, dus, butir, helai/lembar, kaleng, batang, pulsa, ton kilometer (ton-km), jam, menit, persen (%).

Other units: unit, pack, pieces, sheet, tin, pulse, ton-kilometres(ton-km), hour, minute, percent (%).

Perbedaan angka di belakang koma disebabkan oleh pembulatan angka.

The difference in decimal numbers is caused by rounding.



GEOGRAFI DAN IKLIM

GEOGRAPHY AND CLIMATE

<https://minisakab.bps.go.id>

PENJELASAN TEKNIS

1. Berdasarkan posisi geografisnya, Kecamatan Kawangkoan memiliki batas-batas: Utara – Kecamatan Kawangkoan Utara; Selatan – Kecamatan Tompaso; Barat – Kecamatan Kawangkoan Barat; Timur – Kecamatan Remboken dan Kecamatan Tompaso.
2. Kecamatan Kawangkoan terdiri dari 10 desa/kelurahan, yaitu :
 - Sendangan
 - Kinali
 - Tondegesan
 - Kanonang Tiga
 - Sendangan Selatan
 - Sendangan Tengah
 - Uner Satu
 - Kinali Satu
 - Tondegesan Satu
 - Tondegesan Dua

TECHNICAL NOTES

1. *In terms of geographic position, Kawangkoan Subdistrict has boundaries as follows: North – Kawangkoan Utara Subdistrict; South – Tompaso Subdistrict; West – Kawangkoan Barat Subdistrict; East – Tompaso Subdistrict.*
2. *Kawangkoan Subdistrict has 10 villages. These include:*
 - *Sendangan*
 - *Kinali*
 - *Tondegesan*
 - *Kanonang Tiga*
 - *Sendangan Selatan*
 - *Sendangan Tengah*
 - *Uner Satu*
 - *Kinali Satu*
 - *Tondegesan Satu*
 - *Tondegesan Dua*

ULASAN

Kecamatan Kawangkoan merupakan dataran rendah dengan ketinggian rata-rata + 84 meter diatas permukaan laut, terletak pada posisi 1°20'0.25"N (Lintang Utara) dan 124°78'97.3"E (Bujur Timur). Luas wilayah Kecamatan Kawangkoan, adalah berupa daratan seluas 15,02 km² .

Akhir tahun 2019, wilayah administrasi Kecamatan Kawangkoan terdiri dari 10 wilayah desa, luas daratan masing-masing desa, yaitu: Sendangan, Kinali, Tondegesean, Kanonang Tiga, Sendangan Selatan, Sendangan Tengah, Uner Satu, Kinali Satu, Tondegesean Satu, Tondegesean Dua.

Berdasarkan elevasi (ketinggian dari permukaan laut), dataran di Kecamatan Kawangkoan terdiri dari:

- 0 m - 100 m = 0 %
- 101 m - 500 m = 0 %
- 501 m -1000 m = 100 %
- 1.001 m keatas = 0 %

DESCRIPTION

Kawangkoan Subdistrict is an area with average high around 84 meters of sea surface, it is located between 1°20'0.25"N (North Lattitude) dan 124°78'97.3"E (East Lattitude). Kawangkoan Subdistrict area is shaped in landby 15,02 km² .

In 2019, Kawangkoan Subdistrict is divided into ten villages, the land area of villages is Sendangan, Kinali, Tondegesean, Kanonang Tiga, Sendangan Selatan, Sendangan Tengah, Uner Satu, Kinali Satu, Tondegesean Satu, Tondegesean Dua .

Based on elevation (high of sea surface), land in Kawangkoan Subdistrict consists of:

- 0 m- 100 m = 0 %*
- 101 m-500 m = 0 %*
- 501 m-1000 m = 100 %*
- 1,001 m and over = 0 %*

Gambar1 Luas Wilayah Menurut Desa di Kecamatan Kawangkoan (km²), 2019
Picture Total Area by Villages in Kawangkoan Subdistrict (square.km),2019



1.1 GEOGRAFI/GEOGRAPHY

Tabel 1.1.1 Luas Wilayah Menurut Desa di Kecamatan Kawangkoan, 2019
Table Total Area by Villages in Kawangkoan Subdistrict, 2019

	Desa Villages	Luas (km²) Total Area (square.km)	Persentase Percentage
	(1)	(2)	(3)
1.	Sendangan Tengah	0,30	2,00
2.	Kinali	1,20	7,99
3.	Tondegesan	3,25	21,64
4.	Kanonang Tiga	1,08	7,19
5.	Sendangan Selatan	0,32	2,15
6.	Sendangan	0,31	2,05
7.	Uner Satu	1,09	7,26
8.	Kinali Satu	1,87	12,45
9.	Tondegesan Satu	2,95	19,61
10.	Tondegesan Dua	2,66	17,68
	Kawangkoan	15,02	100,00

Sumber/Source: Kecamatan Kawangkoan/Kawangkoan Subdistrict

Tabel 1.1.2 Tinggi Wilayah di Atas Permukaan Laut (DPL) Menurut Desa di Kecamatan Kawangkoan, 2019
Table *Height Above Mean Sea Level (AMSL) by Villages in Kawangkoan Subdistrict, 2019*

	Desa Villages	Tinggi/Height (meter)
	(1)	(3)
1.	Sendangan Tengah	+781
2.	Kinali	+760
3.	Tondegesan	+777
4.	Kanonang Tiga	+782
5.	Sendangan Selatan	+759
6.	Sendangan	+752
7.	Uner Satu	+742
8.	Kinali Satu	+745
9.	Tondegesan Satu	+764
10.	Tondegesan Dua	+764

Sumber/Source: Kecamatan Kawangkoan/Kawangkoan Subdistrict

Tabel 1.1.3 Jarak Ke Ibukota Kecamatan dan Ibukota Kabupaten Menurut Desa di Kecamatan Kawangkoan (Km), 2019
Table *Distance to Subdistrict Capital and Regency Capital by Villages in Kawangkoan Subdistrict (Km), 2019*

	Desa <i>Villages</i>	Jarak ke Ibukota Kecamatan <i>Distance to Subdistrict Capital</i>	Jarak Ke Ibukota Kabupaten <i>Distance to Regency Capital</i>
	(1)	(2)	(3)
1.	Sendangan Tengah	0,3	24,3
2.	Kinali	0,5	23,5
3.	Tondegesan	3,2	23,0
4.	Kanonang Tiga	3,0	27,0
5.	Sendangan Selatan	0,5	24,5
6.	Sendangan	0,1	27
7.	Uner Satu	0,4	24,4
8.	Kinali Satu	0,8	23,2
9.	Tondegesan Satu	3,0	21,0
10.	Tondegesan Dua	3,1	20,9

Sumber/Source: Kecamatan Kawangkoan/Kawangkoan Subdistrict

Tabel 1.1.4 Banyaknya Kejadian Bencana Alam Menurut Desa/Kelurahan dan Jenis Bencana Alam di Kecamatan Kawangkoan, 2018
Number of Natural Disasters by Village / Village and Types of Natural Disasters in Kawangkoan District, 2018

	Desa Village	Gempa Bumi	Tsunami	Gunung Meletus	Tanah Longsor
	(1)	(2)	(3)	(4)	(5)
1.	Sendangan Tengah	-	-	-	1
2.	Kinali	-	-	-	-
3.	Tondegesan	-	-	-	-
4.	Kanonang Tiga	-	-	-	-
5.	Sendangan Selatan	-	-	-	-
6.	Sendangan	-	-	-	-
7.	Uner Satu	-	-	-	-
8.	Kinali Satu	-	-	-	-
9.	Tondegesan Satu	-	-	-	-
10.	Tondegesan Dua	-	-	-	-

Sumber/Source: BPS, Pendataan Potensi Desa (Podes) 2019

Lanjutan Tabel 1.1.4

	Desa Village	Banjir	Banjir Bandang	Kekeringan
	(1)	(6)	(7)	(8)
1.	Sendangan Tengah	-	-	-
2.	Kinali	-	-	-
3.	Tondegesan	-	-	-
4.	Kanonang Tiga	-	-	-
5.	Sendangan Selatan	-	-	-
6.	Sendangan	-	-	-
7.	Uner Satu	-	-	-
8.	Kinali Satu	-	-	-
9.	Tondegesan Satu	-	-	-
10.	Tondegesan Dua	-	-	-

Sumber/Source: BPS, Pendataan Potensi Desa (Podes) 2019

Lanjutan Tabel 1.1.4

	Desa Village	Kebakaran Hutan dan Lahan	Angin Puyuh/ Puting Beliung/ Topan	Gelombang Pasang Laut
	(1)	(9)	(10)	(11)
1.	Sendangan Tengah	-	-	-
2.	Kinali	-	-	-
3.	Tondegesan	-	-	-
4.	Kanonang Tiga	-	-	-
5.	Sendangan Selatan	-	-	-
6.	Sendangan	-	-	-
7.	Uner Satu	-	-	-
8.	Kinali Satu	-	-	-
9.	Tondegesan Satu	-	-	-
10.	Tondegesan Dua	-	-	-

Sumber/Source: BPS, Pendataan Potensi Desa (Podes) 2019

Tabel 1.1.5 Banyaknya Korban Jiwa Akibat Bencana Alam Menurut Desa/Kelurahan dan Jenis Bencana Alam di Kecamatan Kawangkoan, 2018
Number of Soul Victims Due to Natural Disasters by Village / Kelurahan and Types of Natural Disasters in Kawangkoan District, 2018

	Desa Village	Gempa Bumi	Tsunami	Gunung Meletus	Tanah Longsor
	(1)	(2)	(3)	(4)	(5)
1.	Sendangan Tengah	-	-	-	-
2.	Kinali	-	-	-	-
3.	Tondegesan	-	-	-	-
4.	Kanonang Tiga	-	-	-	-
5.	Sendangan Selatan	-	-	-	-
6.	Sendangan	-	-	-	-
7.	Uner Satu	-	-	-	-
8.	Kinali Satu	-	-	-	-
9.	Tondegesan Satu	-	-	-	-
10.	Tondegesan Dua	-	-	-	-

Sumber/Source: BPS, Pendataan Potensi Desa (Podes) 2019

Lanjutan Tabel 1.1.5

	Desa Village	Banjir	Banjir Bandang	Kekeringan
	(1)	(6)	(7)	(8)
1.	Sendangan Tengah	-	-	-
2.	Kinali	-	-	-
3.	Tondegesan	-	-	-
4.	Kanonang Tiga	-	-	-
5.	Sendangan Selatan	-	-	-
6.	Sendangan	-	-	-
7.	Uner Satu	-	-	-
8.	Kinali Satu	-	-	-
9.	Tondegesan Satu	-	-	-
10.	Tondegesan Dua	-	-	-

Sumber/Source: BPS, Pendataan Potensi Desa (Podes) 2019

Lanjutan Tabel 1.1.5

	Desa Village	Kebakaran Hutan dan Lahan	Angin Puyuh/ Puting Beliung/ Topan	Gelombang Pasang Laut
	(1)	(9)	(10)	(11)
1.	Sendangan Tengah	-	-	-
2.	Kinali	-	-	-
3.	Tondegesan	-	-	-
4.	Kanonang Tiga	-	-	-
5.	Sendangan Selatan	-	-	-
6.	Sendangan	-	-	-
7.	Uner Satu	-	-	-
8.	Kinali Satu	-	-	-
9.	Tondegesan Satu	-	-	-
10.	Tondegesan Dua	-	-	-

Sumber/Source: BPS, Pendataan Potensi Desa (Podes) 2019

Tabel 1.1.6 Keberadaan Fasilitas/Upaya Antisipasi/Mitigasi Bencana Alam Menurut Desa/Kelurahan di Kecamatan Kawangkoan, 2019
Facility / Anticipation / Mitigation Mitigation Existence According to Village / Village in Kawangkoan District, 2019

	Desa Village	Sistem Peringatan Dini Bencana Alam	Sistem Peringatan Dini Khusus Tsunami	Perlengkapan Keselamatan
	(1)	(2)	(3)	(4)
1.	Sendangan Tengah	Tidak Ada	Tidak Ada	Tidak Ada
2.	Kinali	Tidak Ada	Bukan Wilayah Potensi Tsunami	Tidak Ada
3.	Tondegesan	Tidak Ada	Bukan Wilayah Potensi Tsunami	Tidak Ada
4.	Kanonang Tiga	Tidak Ada	Tidak Ada	Tidak Ada
5.	Sendangan Selatan	Tidak Ada	Tidak Ada	Tidak Ada
6.	Sendangan	Tidak Ada	Tidak Ada	Tidak Ada
7.	Uner Satu	Tidak Ada	Bukan Wilayah Potensi Tsunami	Tidak Ada
8.	Kinali Satu	Tidak Ada	Bukan Wilayah Potensi Tsunami	Tidak Ada
9.	Tondegesan Satu	Tidak Ada	Bukan Wilayah Potensi Tsunami	Tidak Ada
10.	Tondegesan Dua	Tidak Ada	Bukan Wilayah Potensi Tsunami	Tidak Ada

Sumber/Source: BPS, Pendataan Potensi Desa (Podes) 2019

Lanjutan Tabel 1.1.6

	Desa Village	Rambu-rambu dan Jalur Evakuasi Bencana	Pembuatan, Perawatan, atau Normalisasi: Sungai, Kanal, Tanggul, Parit, Drainase, Waduk, Pantai, dll
	(1)	(5)	(6)
1.	Sendangan Tengah	Tidak Ada	Tidak Ada
2.	Kinali	Tidak Ada	Tidak Ada
3.	Tondegesan	Tidak Ada	Tidak Ada
4.	Kanonang Tiga	Tidak Ada	Tidak Ada
5.	Sendangan Selatan	Tidak Ada	Tidak Ada
6.	Sendangan	Tidak Ada	Tidak Ada
7.	Uner Satu	Tidak Ada	Ada
8.	Kinali Satu	Tidak Ada	Tidak Ada
9.	Tondegesan Satu	Tidak Ada	Tidak Ada
10.	Tondegesan Dua	Tidak Ada	Tidak Ada

Sumber/Source: BPS, Pendataan Potensi Desa (Podes) 2019



<https://minahasakab.bps.go.id>

PEMERINTAHAN
GOVERNMENT

ULASAN

Pada tahun 2008 Bupati Minahasa mengeluarkan Surat Keputusan (SK) nomor 231 tanggal 8 Agustus 2008 tentang “Pengesahan Pembentukan/Pemekaran 27 Desa Persiapan di Kabupaten Minahasa” dan Surat Keputusan (SK) nomor 233 tanggal 8 Agustus 2008 tentang “Pengesahan Pembentukan/Pemekaran 6 Kelurahan Persiapan di Kabupaten Minahasa” termasuk desa dan kelurahan yang ada di kecamatan Kawangkoan..

Struktur pemerintahan Kecamatan Kawangkoan terdiri dari seorang camat, sekretaris kecamatan, dan dibantu oleh 10 orang kepala desa/lurah.

DESCRIPTION

In 2008 the Regent of Minahasa issued a Decree (SK) number 231 dated August 8, 2008 on "Legalization of Establishment / Expansion of 27 Preparation Villages in Minahasa District" and Decree (SK) number 233 dated August 8, 2008 on "Legalization of Formation / Preparation in Minahasa District "includes villages and sub-districts in Kawangkoan sub-district.

The administration structure of Kawangkoan Subdistrict consists of Head of Subdistrict, Subdistrict Secretary, and helped by 10 village head.

2.1 WILAYAH ADMINISTRATIF/*ADMINISTRATIVE AREA*

Tabel 2.1.1 Jumlah SLS menurut Desa/Kelurahan di Kecamatan Kawangkoan, 2019
Number of SLS by Villages in Kawangkoan Subdistrict, 2019

	Desa/Kelurahan <i>Villages</i>	SLS
	(1)	(2)
1.	Sendangan Tengah	4
2.	Kinali	3
3.	Tondegesan	2
4.	Kanonang Tiga	4
5.	Sendangan Selatan	5
6.	Sendangan	6
7.	Uner Satu	3
8.	Kinali Satu	4
9.	Tondegesan Satu	4
10.	Tondegesan Dua	4
	Kawangkoan	39

2.2 PEGAWAI NEGERI SIPIL/CIVIL SERVANTS

Tabel 2.2.1 Jumlah Pegawai Negeri Sipil Menurut Dinas/Instansi Pemerintah dan Jenis Kelamin di Kecamatan Kawangkoan, 2019
Number of Civil Servants by Institution/Office and Sex in Kawangkoan Subdistrict, 2019

Dinas/Instansi Pemerintahan <i>Institution/Office</i>	Jenis Kelamin/Sex		
	Laki-Laki <i>Male</i>	Perempuan <i>Female</i>	Jumlah <i>Total</i>
(1)	(2)	(3)	(4)
1. Kantor Kecamatan	3	8	11
2. UPTD Pendidikan	1	2	3
3. UPTD Pertanian	1	3	4
4. UPTD KB	-	1	1
Jumlah/Total	5	14	19

Sumber/Source: Kecamatan Kawangkoan/Kawangkoan Subdistrict

Tabel 2.2.2 Jumlah Pegawai Negeri Sipil Menurut Pendidikan Tertinggi yang Ditamatkan dan Jenis Kelamin di Kecamatan Kawangkoan, 2019
Number of Civil Servants by Educational Attainment and Sex in Kawangkoan Subdistrict, 2019

Pendidikan Terakhir <i>Educational Attainment</i>	Jenis Kelamin/Sex		
	Laki-Laki <i>Male</i>	Perempuan <i>Female</i>	Jumlah <i>Total</i>
(1)	(2)	(3)	(4)
Sampai dengan SD <i>Up to Primary School</i>			
SLTP/Sederajat <i>General/Vocational Junior High School</i>			
SMA/Sederajat <i>General/Vocational Senior High School</i>			
Diploma I,II <i>Diploma I,II</i>			
Diploma III/Sarjana Muda <i>Diploma III/Bachelor</i>			
Tingkat Sarjana/Doktor/Ph.d <i>University Graduates</i>	3	8	11
Jumlah/Total	3	8	11

Sumber/Source: Kecamatan Kawangkoan/Kawangkoan Subdistrict



<https://minah.kab.bps.go.id>

KEPENDUDUKAN DAN KETENAGAKERJAAN

POPULATION AND EMPLOYMENT

3.1 KEPENDUDUKAN/*POPULATION*

Tabel 3.1.1 Jumlah Penduduk Menurut Desa/Kelurahan di Kecamatan Kawangkoan, 2019
Table Population Village in Kawangkoan Subdistrict, 2019

	Desa Village	Jumlah Penduduk Population
		2019
	(1)	(4)
1.	Sendangan Tengah	979
2.	Kinali	1095
3.	Tondegesan	997
4.	Kanonang Tiga	869
5.	Sendangan Selatan	1133
6.	Sendangan	1167
7.	Uner Satu	919
8.	Kinali Satu	1533
9.	Tondegesan Satu	901
10.	Tondegesan Dua	782
Kawangkoan		10375

Sumber/Source: Kecamatan Kawangkoan/*Kawangkoan Subdistrict*

Tabel 3.1.2 Jumlah Penduduk dan Rasio Jenis Kelamin Menurut Desa di Kecamatan Kawangkoan, 2019
Population and Sex Ratio by Village in Kawangkoan Subdistrict, 2019

	Desa Village	Jenis Kelamin Sex			Rasio Jenis Kelamin Sex Ratio
		Laki-Laki Male	Perempuan Female	Jumlah Total	
	(1)	(2)	(3)	(4)	(5)
1.	Sendangan Tengah	499	480	979	103.96
2.	Kinali	550	545	1095	100.92
3.	Tondegesan	505	492	997	102.64
4.	Kanonang Tiga	416	453	869	91.83
5.	Sendangan Selatan	579	554	1133	104.51
6.	Sendangan	594	573	1167	103.66
7.	Uner Satu	466	453	919	102.87
8.	Kinali Satu	777	756	1533	102.78
9.	Tondegesan Satu	469	432	901	108.56
10.	Tondegesan Dua	421	361	782	116.62
	Kawangkoan	5276	5099	10375	103.47

Sumber/Source: Proyeksi Penduduk Indonesia 2010–2035/Indonesia Population Projection 2010–2035



<https://minahasakab.bps.go.id>

SOSIAL
SOCIAL

4.1 PENDIDIKAN/EDUCATION

Tabel 4.1.1 Jumlah TK, Guru, dan Murid Menurut Desa di Kecamatan Kawangkoan, 2019
Number of Kindergarten School, Teacher, and Student in Kawangkoan Subdistrict, 2019

	Desa/Kelurahan <i>Village</i>	TK <i>Kindergarten School</i>	Guru <i>Teacher</i>	Murid <i>Student</i>
	(1)	(2)	(3)	(4)
1.	Sendangan Tengah	1	2	47
2.	Kinali	1	2	34
3.	Tondegesan	1	3	48
4.	Kanonang Tiga	-	-	-
5.	Sendangan Selatan	-	-	-
6.	Sendangan	1	2	45
7.	Uner Satu	1	2	36
8.	Kinali Satu	-	-	-
9.	Tondegesan Satu	-	-	-
10.	Tondegesan Dua	-	-	-
	Kawangkoan	5	11	210

Tabel 4.1.2 Banyaknya Sekolah Dasar (SD) Menurut Desa/Kelurahan di Kecamatan Kawangkoan, 2019
Number of Primary Schools (SD) by Village / Village in the Kawangkoan District, 2019

	Desa/Kelurahan	Negeri	Swasta	Jumlah
	(1)	(2)	(3)	(4)
1.	Sendangan Tengah	-	1	1
2.	Kinali	1	-	1
3.	Tondegesan	-	-	-
4.	Kanonang Tiga	-	2	2
5.	Sendangan Selatan	1	-	1
6.	Sendangan	-	1	1
7.	Uner Satu	-	1	1
8.	Kinali Satu	1	-	1
9.	Tondegesan Satu	2	-	2
10.	Tondegesan Dua	-	-	-
	Kawangkoan	5	5	10

Sumber/Source: BPS, Pendataan Potensi Desa (Podes) 2019

Tabel 4.1.3 Banyaknya Madrasah Ibtidaiyah (MI) Menurut Desa/Kelurahan di Kecamatan Kawangkoan, 2019
Table Number of Madrasah Ibtidaiyah (MI) by Village / Village in Kawangkoan District, 2019

	Desa/Kelurahan	Negeri	Swasta	Jumlah
	(1)	(2)	(3)	(4)
1.	Sendangan Tengah	-	-	-
2.	Kinali	-	-	-
3.	Tondegesan	-	-	-
4.	Kanonang Tiga	-	-	-
5.	Sendangan Selatan	-	-	-
6.	Sendangan	-	-	-
7.	Uner Satu	-	-	-
8.	Kinali Satu	-	-	-
9.	Tondegesan Satu	-	-	-
10.	Tondegesan Dua	-	-	-
	Kawangkoan	-	-	-

Sumber/Source: BPS, Pendataan Potensi Desa (Podes) 2019

Tabel 4.1.4 Jumlah Guru SD/MI, dan Murid Menurut Desa di Kecamatan Kawangkoan, 2019
Number of Elementary School Teacher, and Student in Kawangkoan Subdistrict, 2019

	Desa/Kelurahan Village	Guru Teacher	Murid Student
	(1)	(3)	(4)
1.	Sendangan Tengah	-	-
2.	Kinali	19	307
3.	Tondegesan	7	90
4.	Kanonang Tiga	3	29
5.	Sendangan Selatan	12	144
6.	Sendangan	25	551
7.	Uner Satu	-	-
8.	Kinali Satu	-	-
9.	Tondegesan Satu	-	-
10.	Tondegesan Dua	-	-
	Kawangkoan	66	1 121

Tabel 4.1.5 Jumlah Guru SMP/MTs, dan Murid Menurut Desa di Kecamatan Kawangkoan, 2019
Table *Number of Junior High School Teacher, and Student in Kawangkoan Subdistrict, 2019*

	Desa/Kelurahan Village	Guru Teacher	Murid Student
	(1)	(3)	(4)
1.	Sendangan Tengah	-	-
2.	Kinali	5	22
3.	Tondegesan	-	-
4.	Kanonang Tiga	12	159
5.	Sendangan Selatan	-	-
6.	Sendangan	-	-
7.	Uner Satu	-	-
8.	Kinali Satu	-	-
9.	Tondegesan Satu	-	-
10.	Tondegesan Dua	-	-
	Kawangkoan	17	181

Tabel 4.1.6 Banyaknya Sekolah Menengah Pertama (SMP) Menurut Desa/Kelurahan di Kecamatan Kawangkoan, 2019
Table **Number of Junior High Schools (SMP) by Village / Village in the Kawangkoan District, 2019**

	Desa/Kelurahan	Negeri	Swasta	Jumlah
	(1)	(2)	(3)	(4)
1.	Sendangan Tengah	-	1	1
2.	Kinali	-	-	-
3.	Tondegesan	1	-	1
4.	Kanonang Tiga	1	-	1
5.	Sendangan Selatan	-	1	1
6.	Sendangan	-	-	-
7.	Uner Satu	-	-	-
8.	Kinali Satu	1	1	2
9.	Tondegesan Satu	-	-	-
10.	Tondegesan Dua	-	-	-
	Kawangkoan	3	3	6

Sumber/Source: BPS, Pendataan Potensi Desa (Podes) 2019

Tabel 4.1.7 Banyaknya Madrasah Tsanawiyah (MTs) Menurut Desa/Kelurahan di Kecamatan Kawangkoan, 2019
Table *Number of Madrasah Tsanawiyah (MTs) by Village / Village in the Kawangkoan District, 2019*

	Desa/Kelurahan	Negeri	Swasta	Jumlah
	(1)	(2)	(3)	(4)
1.	Sendangan Tengah	1	-	1
2.	Kinali	-	-	-
3.	Tondegesan	-	-	-
4.	Kanonang Tiga	-	-	-
5.	Sendangan Selatan	-	-	-
6.	Sendangan	-	-	-
7.	Uner Satu	-	-	-
8.	Kinali Satu	-	-	-
9.	Tondegesan Satu	-	-	-
10.	Tondegesan Dua	-	-	-
	Kawangkoan	1	-	1

Sumber/Source: BPS, Pendataan Potensi Desa (Podes) 2019

Tabel 4.1.8 Jumlah Guru SMA/MA, dan Murid Menurut Desa di Kecamatan Kawangkoan, 2019
Number of Junior High School Teacher, and Student in Kawangkoan Subdistrict, 2019

	Desa/Kelurahan <i>Village</i>	Guru <i>Teacher</i>	Murid <i>Student</i>
	(1)	(3)	(4)
1.	Sendangan Tengah	-	-
2.	Kinali	-	-
3.	Tondegesan	-	-
4.	Kanonang Tiga	-	-
5.	Sendangan Selatan	26	397
6.	Sendangan	4	78
7.	Uner Satu	-	-
8.	Kinali Satu	-	-
9.	Tondegesan Satu	-	-
10.	Tondegesan Dua	-	-
	Kawangkoan	30	475

Tabel 4.1.9 Banyaknya Sekolah Menengah Atas (SMA) Menurut Desa/Kelurahan di Kecamatan Kawangkoan, 2019
Table *Number of Senior High Schools (SMA) by Village / Village in the Kawangkoan District, 2019*

	Desa/Kelurahan	Negeri	Swasta	Jumlah
	(1)	(2)	(3)	(4)
1.	Sendangan Tengah	-	-	-
2.	Kinali	-	-	-
3.	Tondegesan	-	-	-
4.	Kanonang Tiga	-	-	-
5.	Sendangan Selatan	-	-	-
6.	Sendangan	-	1	1
7.	Uner Satu	-	-	-
8.	Kinali Satu	-	-	-
9.	Tondegesan Satu	-	-	-
10.	Tondegesan Dua	-	-	-
	Kawangkoan	-	1	1

Sumber/Source: BPS, Pendataan Potensi Desa (Podes) 2019

Tabel 4.1.10 Banyaknya Madrasah Aliyah (MA) Menurut Desa/Kelurahan di Kecamatan Kawangkoan, 2019
Table Number of Madrasah Aliyah (MA) by Village / Village in the Kawangkoan District, 2019

	Desa/Kelurahan	Negeri	Swasta	Jumlah
	(1)	(2)	(3)	(4)
1.	Sendangan Tengah	-	-	-
2.	Kinali	-	-	-
3.	Tondegesan	-	-	-
4.	Kanonang Tiga	-	-	-
5.	Sendangan Selatan	-	-	-
6.	Sendangan	-	-	-
7.	Uner Satu	-	-	-
8.	Kinali Satu	-	-	-
9.	Tondegesan Satu	-	-	-
10.	Tondegesan Dua	-	-	-
	Kawangkoan	-	-	-

Sumber/Source: BPS, Pendataan Potensi Desa (Podes) 2019

Tabel 4.1.11 Banyaknya Sekolah Menengah Kejuruan (SMK) Menurut Desa/Kelurahan di Kecamatan Kawangkoan, 2019
Table Number of Vocational High Schools (SMK) by Village / Village in Kawangkoan District, 2019

	Desa/Kelurahan	Negeri	Swasta	Jumlah
	(1)	(2)	(3)	(4)
1.	Sendangan Tengah	-	-	-
2.	Kinali	-	-	-
3.	Tondegesan	-	-	-
4.	Kanonang Tiga	-	-	-
5.	Sendangan Selatan	-	1	1
6.	Sendangan	-	-	-
7.	Uner Satu	-	-	-
8.	Kinali Satu	-	-	-
9.	Tondegesan Satu	-	-	-
10.	Tondegesan Dua	-	-	-
	Kawangkoan	-	1	1

Sumber/Source: BPS, Pendataan Potensi Desa (Podes) 2019

Tabel 4.1.12 Banyaknya Akademi/Perguruan Tinggi Menurut Desa/Kelurahan di Kecamatan Kawangkoan, 2019
Table Number of Colleges / Universities by Village / Village in the Kawangkoan District, 2019

	Desa/Kelurahan	Negeri	Swasta	Jumlah
	(1)	(2)	(3)	(4)
1.	Sendangan Tengah	-	-	-
2.	Kinali	-	-	-
3.	Tondegesan	-	-	-
4.	Kanonang Tiga	-	-	-
5.	Sendangan Selatan	-	-	-
6.	Sendangan	-	-	-
7.	Uner Satu	-	-	-
8.	Kinali Satu	-	-	-
9.	Tondegesan Satu	-	-	-
10.	Tondegesan Dua	-	-	-
	Kawangkoan	-	-	-

Sumber/Source: BPS, Pendataan Potensi Desa (Podes) 2019

Tabel 4.1.13 Kemudahan Untuk Mencapai Sarana Pendidikan Terdekat Bagi Desa/Kelurahan yang Tidak ada Sarana Pendidikan Menurut Desa/Kelurahan dan Jenjang Pendidikan di Kecamatan Kawangkoan, 2019
Ease to Achieve Closest Educational Facilities for Villages / Villages for which there are no Educational Facilities by Villages / Villages and Levels of Education in Kawangkoan District, 2019

Desa/Kelurahan	SD	MI	SMP	MTs
(1)	(2)	(3)	(4)	(5)
1. Sendangan Tengah	-	Mudah	-	-
2. Kinali	-	Mudah	Sangat Mudah	Sangat Mudah
3. Tondegesean	Sangat Mudah	Mudah	-	Mudah
4. Kanonang Tiga	-	Mudah	-	Mudah
5. Sendangan Selatan	-	Mudah	-	Sangat Mudah
6. Sendangan	-	Mudah	Sangat Mudah	Mudah
7. Uner Satu	-	Mudah	Sangat Mudah	Mudah
8. Kinali Satu	-	Mudah	-	Mudah
9. Tondegesean Satu	-	Mudah	Sangat Mudah	Mudah
10. Tondegesean Dua	Sangat Mudah	Mudah	Sangat Mudah	Mudah

Sumber/Source: BPS, Pendataan Potensi Desa (Podes) 2019

Lanjutan Tabel 4.1.13

Desa/Kelurahan	SMA	MA	SMK	Akademi/ Perguruan Tinggi
(1)	(2)	(3)	(4)	(5)
1. Sendangan Tengah	Sangat Mudah	Mudah	Sangat Mudah	Mudah
2. Kinali	Sangat Mudah	Mudah	Sangat Mudah	Mudah
3. Tondegesan	Mudah	Mudah	Mudah	Mudah
4. Kanonang Tiga	Mudah	Mudah	Mudah	Mudah
5. Sendangan Selatan	Sangat Mudah	Mudah	-	Mudah
6. Sendangan	-	Mudah	Sangat Mudah	Mudah
7. Uner Satu	Sangat Mudah	Mudah	Sangat Mudah	Mudah
8. Kinali Satu	Sangat Mudah	Mudah	Mudah	Mudah
9. Tondegesan Satu	Sangat Mudah	Mudah	Sangat Mudah	Mudah
10. Tondegesan Dua	Sangat Mudah	Mudah	Sangat Mudah	Mudah

Sumber/Source: BPS, Pendataan Potensi Desa (Podes) 2019

4.2 KESEHATAN/HEALTH

Tabel 4.2.1 Banyaknya Sarana Kesehatan Menurut Desa/Kelurahan dan Jenis Sarana Kesehatan di Kecamatan Kawangkoan, 2019
Number of Health Facilities by Village / Village and Types of Health Facilities in the District of Kawangkoan, 2019

Desa/Kelurahan	Rumah Sakit	Rumah Sakit Bersalin	Poliklinik/Balai Pengobatan
(1)	(2)	(3)	(4)
1. Sendangan Tengah	-	-	-
2. Kinali	-	-	-
3. Tondegesan	-	-	-
4. Kanonang Tiga	-	-	-
5. Sendangan Selatan	-	-	-
6. Sendangan	-	-	-
7. Uner Satu	-	-	-
8. Kinali Satu	-	-	-
9. Tondegesan Satu	-	-	-
10. Tondegesan Dua	-	-	-

Sumber/Source: BPS, Pendataan Potensi Desa (Podes) 2019

Lanjutan Tabel 4.2.1

Desa/Kelurahan	Puskesmas		Apotek
	Rawat Inap	Tanpa Rawat Inap	
(1)	(5)	(6)	(7)
1. Sendangan Tengah	-	-	-
2. Kinali	-	-	-
3. Tondegesan	-	-	-
4. Kanonang Tiga	-	-	-
5. Sendangan Selatan	-	-	-
6. Sendangan	-	-	-
7. Uner Satu	-	-	1
8. Kinali Satu	-	-	-
9. Tondegesan Satu	-	-	-
10. Tondegesan Dua	-	-	-

Sumber/Source: BPS, Pendataan Potensi Desa (Podes) 2019

Tabel 4.2.2 Kemudahan Mencapai Sarana Kesehatan Terdekat Bagi Desa/Kelurahan yang Tidak ada Sarana Kesehatan Menurut Desa/Kelurahan dan Jenis Sarana Kesehatan di Kecamatan Kawangkoan, 2019
Ease of Reaching the Closest Health Facilities for Villages / Villages with no Health Facilities According to Villages / Villages and Types of Health Facilities in Kawangkoan District, 2019

Desa/Kelurahan	Rumah Sakit	Rumah Sakit Bersalin	Poliklinik/Balai Pengobatan
(1)	(2)	(3)	(4)
1. Sendangan Tengah	Mudah	Mudah	Mudah
2. Kinali	Mudah	Mudah	Mudah
3. Tondegesean	Mudah	Mudah	Mudah
4. Kanonang Tiga	Mudah	Mudah	Mudah
5. Sendangan Selatan	Mudah	Mudah	Mudah
6. Sendangan	Mudah	Mudah	Mudah
7. Uner Satu	Mudah	Mudah	Mudah
8. Kinali Satu	Mudah	Mudah	Mudah
9. Tondegesean Satu	Mudah	Mudah	Mudah
10. Tondegesean Dua	Mudah	Mudah	Mudah

Sumber/Source: BPS, Pendataan Potensi Desa (Podes) 2019

Lanjutan Tabel 4.2.2

Desa/Kelurahan	Puskesmas		Apotek
	Rawat Inap	Tanpa Rawat Inap	
(1)	(5)	(6)	(7)
1. Sendangan Tengah	Sangat Mudah	Sangat Mudah	Sangat Mudah
2. Kinali	Sangat Mudah	Sangat Mudah	Sangat Mudah
3. Tondegesean	Mudah	Mudah	Sangat Mudah
4. Kanonang Tiga	Mudah	Sangat Mudah	Sangat Mudah
5. Sendangan Selatan	Mudah	Sangat Mudah	Sangat Mudah
6. Sendangan	Sangat Mudah	Sangat Mudah	Sangat Mudah
7. Uner Satu	Sangat Mudah	Sangat Mudah	-
8. Kinali Satu	Sangat Mudah	Sangat Mudah	Sangat Mudah
9. Tondegesean Satu	Sangat Mudah	Sangat Mudah	Mudah
10. Tondegesean Dua	Sangat Mudah	Sangat Mudah	Mudah

Sumber/Source: BPS, Pendataan Potensi Desa (Podes) 2019

Tabel 4.2.3 Jumlah Posyandu, Apotek, dan Toko Obat Menurut Desa di Kecamatan Kawangkoan, 2019
Number of Health Workers by Village in Kawangkoan Subdistrict, 2019

	Desa/Kelurahan <i>Village</i>	Posyandu <i>Posyandu</i>	Apotek <i>Pharmacy</i>	Toko Obat <i>Drug Store</i>
	(1)	(2)	(3)	(4)
1.	Sendangan Tengah	1	-	-
2.	Kinali	1	-	-
3.	Tondegesan	1	-	-
4.	Kanonang Tiga	1	-	-
5.	Sendangan Selatan	1	-	-
6.	Sendangan	1	-	1
7.	Uner Satu	1	-	-
8.	Kinali Satu	1	-	-
9.	Tondegesan Satu	1	-	-
10.	Tondegesan Dua	1	-	-
	Kawangkoan	10	-	1

Tabel 4.2.4 Jumlah Kasus dan Angka Penemuan Kasus TB Paru BTA+ Menurut Desa di Kecamatan Kawangkoan, 2019
Number of Cases and Case Invention Figures TB BTA+ by Village in Kawangkoan Subdistrict, 2019

	Desa Village	Suspek	BTA+	% BTA+ terhadap Suspek
	(1)	(2)	(3)	(4)
1.	Sendangan Tengah	10	2	2
2.	Kinali	20	2	2
3.	Tondegesan	40	4	4
4.	Kanonang Tiga	30	3	3
5.	Sendangan Selatan	4	-	-
6.	Sendangan	20	2	2
7.	Uner Satu	2	-	-
8.	Kinali Satu	10	-	-
9.	Tondegesan Satu	10	1	1
10.	Tondegesan Dua	7	-	-
	Kawangkoan	153	14	14

Tabel 4.2.5 Jumlah Kasus HIV, AIDS, dan Syphilis Menurut Desa di Kecamatan Kawangkoan, 2019
Table *Number of HIV, AIDS, and Syphilis Cases by Village in Kawangkoan Subdistrict, 2019*

	Desa Village	HIV	AIDS	Syphilis
	(1)	(2)	(3)	(4)
1.	Sendangan Tengah	-	-	-
2.	Kinali	-	-	-
3.	Tondegesan	-	-	-
4.	Kanonang Tiga	-	-	-
5.	Sendangan Selatan	-	-	-
6.	Sendangan	-	-	-
7.	Uner Satu	-	-	-
8.	Kinali Satu	-	-	-
9.	Tondegesan Satu	-	-	-
10.	Tondegesan Dua	-	-	-
	Kawangkoan	-	-	-

Tabel 4.2.6 Jumlah Kasus dan Angka Prevalensi Penyakit Kusta Menurut Jenis dan Desa di Kecamatan Kawangkoan, 2019
Number of Cases and Leprosy Prevalence by Type and Village in Kawangkoan Subdistrict, 2019

	Desa Village	Kusta Kering Pausi Basiler	Kusta Basah Multi Basiler	Jumlah Total
	(1)	(2)	(3)	(4)
1.	Sendangan Tengah	-	-	-
2.	Kinali	-	-	-
3.	Tondegesan	-	-	-
4.	Kanonang Tiga	-	-	-
5.	Sendangan Selatan	-	-	-
6.	Sendangan	-	-	-
7.	Uner Satu	-	-	-
8.	Kinali Satu	-	-	-
9.	Tondegesan Satu	-	-	-
10.	Tondegesan Dua	-	-	-
	Kawangkoan	-	-	-

Tabel 4.2.7 Jumlah Kasus Demam Berdarah Dengue (DBD) Menurut Desa di Kecamatan Kawangkoan, 2019
Number of Cases of Dengue Hemorrhagic Fever (DHF) by Village in Kawangkoan Subdistrict, 2019

	Desa Village	Kasus DBD	Meninggal	CFR (%)
	(1)	(2)	(3)	(4)
1.	Sendangan Tengah	1	-	-
2.	Kinali	2	-	-
3.	Tondegesan	-	-	-
4.	Kanonang Tiga	-	-	-
5.	Sendangan Selatan	3	-	-
6.	Sendangan	-	-	-
7.	Uner Satu	1	-	-
8.	Kinali Satu	-	-	-
9.	Tondegesan Satu	-	-	-
10.	Tondegesan Dua	-	-	-
	Kawangkoan	7	-	-

Tabel 4.2.8 Jumlah Ibu Hamil yang Melakukan Kunjungan K1 dan K4 Menurut Desa di Kecamatan Kawangkoan, 2019
Table *Number of Pregnant Women Visiting K1 and K4 Visits by Village in Kawangkoan Subdistrict, 2019*

	Desa Village	Ibu Hamil	K1	K4
	(1)	(2)	(3)	(4)
1.	Sendangan Tengah	18	17	17
2.	Kinali	15	16	14
3.	Tondegesan	13	13	14
4.	Kanonang Tiga	13	12	12
5.	Sendangan Selatan	18	18	17
6.	Sendangan	20	19	20
7.	Uner Satu	22	21	21
8.	Kinali Satu	20	20	19
9.	Tondegesan Satu	15	16	14
10.	Tondegesan Dua	16	17	14
	Kawangkoan	170	169	162

Tabel 4.2.9 Jumlah Ibu Bersalin Ditolong Nakes, Mendapat Pelayanan Kesehatan Nifas, dan Mendapat Vitamin A Menurut Desa di Kecamatan Kawangkoan, 2019
Number of Maternity Assisted by Health Personnel, Received NFI Health Service, and Received Vitamin A by Village in Kawangkoan Subdistrict, 2019

	Desa Village	Persalinan Ditolong Nakes	Mendapat Pelayanan Kesehatan Nifas	Ibu Nifas Mendapat Vitamin A
	(1)	(2)	(3)	(4)
1.	Sendangan Tengah	15	15	15
2.	Kinali	13	13	13
3.	Tondegesan	11	11	11
4.	Kanonang Tiga	11	11	11
5.	Sendangan Selatan	17	17	17
6.	Sendangan	19	19	19
7.	Uner Satu	18	18	18
8.	Kinali Satu	18	18	18
9.	Tondegesan Satu	14	14	14
10.	Tondegesan Dua	14	14	14
	Kawangkoan	150	150	150

Tabel 4.2.10 Jumlah Pasangan Usia Subur Peserta KB Baru dan Peserta KB Aktif Menurut Desa di Kecamatan Kawangkoan, 2019
Number of Fertile Age Couple New and Active Family Planning Participants by Village in Kawangkoan Subdistrict, 2019

	Desa Village	PUS	Peserta KB Baru	Peserta KB Aktif
	(1)	(2)	(3)	(4)
1.	Sendangan Tengah	135	16	16
2.	Kinali	167	14	14
3.	Tondegesan	160	12	12
4.	Kanonang Tiga	131	10	10
5.	Sendangan Selatan	183	21	21
6.	Sendangan	159	18	18
7.	Uner Satu	125	16	16
8.	Kinali Satu	227	17	17
9.	Tondegesan Satu	203	15	15
10.	Tondegesan Dua	178	14	14
	Kawangkoan	1 668	153	153

Tabel 4.2.11 Jumlah Bayi Lahir Hidup, Bayi Baru Lahir Ditimbang, dan Bayi Berat Badan Lahir Rendah (BBLR) Menurut Desa di Kecamatan Kawangkoan, 2019
Number of Live Birth, Newborn Weighed Weight, and Low Birth Weight by Village in Kawangkoan Subdistrict, 2019

	Desa Village	Bayi Lahir Hidup	Bayi Baru Lahir Ditimbang	Bayi Berat Badan Lahir Rendah
	(1)	(2)	(3)	(4)
1.	Sendangan Tengah	15	15	-
2.	Kinali	13	13	-
3.	Tondegesan	11	11	-
4.	Kanonang Tiga	11	11	-
5.	Sendangan Selatan	17	17	-
6.	Sendangan	19	19	-
7.	Uner Satu	18	18	-
8.	Kinali Satu	18	18	-
9.	Tondegesan Satu	14	14	-
10.	Tondegesan Dua	14	14	-
	Kawangkoan	150	150	-

Tabel 4.2.12 Jumlah Balita Gizi Buruk Menurut Desa di Kecamatan Kawangkoan, 2019
Number Malnourished Children by Village in Kawangkoan Subdistrict, 2019

	Desa Village	Balita Gizi Buruk	Balita Gizi Buruk Mendapat Perawatan
	(1)	(2)	(3)
1.	Sendangan Tengah	-	-
2.	Kinali	-	-
3.	Tondegesan	-	-
4.	Kanonang Tiga	-	-
5.	Sendangan Selatan	-	-
6.	Sendangan	-	-
7.	Uner Satu	-	-
8.	Kinali Satu	-	-
9.	Tondegesan Satu	-	-
10.	Tondegesan Dua	-	-
	Kawangkoan	-	-

Tabel 4.2.13 Jumlah Peserta Jaminan Kesehatan Menurut Jenis Kelamin dan Jenis Jaminan di Kecamatan Kawangkoan, 2019
Number of Health Insurance Participants by Sex and Type of Insurance in Kawangkoan Subdistrict, 2019

Jenis Jaminan		Laki-laki	Perempuan	Jumlah
(1)		(2)	(3)	(4)
1.	Jamkesmas	2 509	2 710	5 219
2.	Askes PNS	642	743	1 385
3.	JPK Jamsostek	-	-	-
4.	TNI/Polri/Kemhan	146	177	323
5.	Asuransi Perusahaan	-	-	-
6.	Asuransi Swasta	247	277	524
7.	Jamkesda	404	464	868
8.	JKN Mandiri	1 209	1 359	2 568
Jumlah		5 157	5 730	10 887

Catatan : Data merupakan gabungan dengan Kecamatan Kawangkoan Utara

Tabel 4.2.14 Banyaknya Desa/Kelurahan Menurut Penggunaan Fasilitas Tempat Buang Air Besar Sebagian Besar Keluarga di Kecamatan Kawangkoan, 2014, 2018, dan 2019
Number of Villages / Village According to the Use of Facilities for Defecation of Most Families in the Kawangkoan District, 2014, 2018 and 2019

Fasilitas Tempat Buang Air Besar	2014	2018	2019
(1)	(2)	(3)	(4)
Jamban			
Sendiri	10	10	10
Bersama	-	-	-
Umum	-	-	-
Bukan Jamban	-	-	-

Sumber/Source: BPS, Pendataan Potensi Desa (Podes) 2014, 2018 dan 2019

Tabel 4.2.15 Banyaknya Warga Penderita Gizi Buruk Menurut Desa/Kelurahan di Kecamatan Kawangkoan, 2017 dan 2018
Number of People with Malnutrition According to the Village / Village in the District of Kawangkoan, 2017 and 2018

	Desa Village	2017	2018
	(1)	(2)	(3)
1.	Sendangan Tengah	-	-
2.	Kinali	-	-
3.	Tondegesan	-	-
4.	Kanonang Tiga	-	-
5.	Sendangan Selatan	-	-
6.	Sendangan	-	-
7.	Uner Satu	-	-
8.	Kinali Satu	1	-
9.	Tondegesan Satu	-	-
10.	Tondegesan Dua	-	-
	Kawangkoan	1	-

Sumber/Source: BPS, Pendataan Potensi Desa (Podes) 2018 dan 2019

Tabel 4.2.16 Banyaknya Desa/Kelurahan yang Memiliki Kelompok Kegiatan Olahraga Menurut Jenis Olahraga dan Ketersediaan Fasilitas/Lapangan Olahraga di Kecamatan Kawangkoan, 2019
Number of Villages / Village that Have Sports Activity Groups by Type of Sport and Availability of Sports Facilities / Fields in Kawangkoan District, 2019

Jenis Olahraga	Kondisi Fasilitas/Lapangan Olahraga			Tidak Ada Fasilitas/Lapangan Olahraga
	Baik	Rusak Sedang	Rusak Parah	
(1)	(2)	(3)	(4)	(5)
Sepak bola	2	-	-	8
Bola voli	6	-	-	4
Bulu tangkis	4	-	-	6
Bola basket	-	-	-	10
Tenis lapangan	-	-	-	10
Tenis meja	6	-	-	4
Futsal	-	-	-	10
Renang	-	-	-	10
Bela diri (pencak silat, karate, dll)	1	-	-	9
Bilyard	1	1	-	8
Pusat kebugaran (senam, fitness, aerobik, dll)	-	-	-	10
Lainnya	-	-	-	10

Sumber/Source: BPS, Pendataan Potensi Desa (Podes) 2019

4.3 AGAMA/RELIGION

Tabel 4.3.1 Jumlah Tempat Ibadah Menurut Jenisnya di Kecamatan Kawangkoan, 2019
Table *Number of Worship Facilities by Type in Kawangkoan Subdistrict, 2019*

Desa/Kelurahan <i>Village</i>	Masjid <i>Mosque</i>	Gereja Protestan <i>Christian Church</i>	Gereja Katolik <i>Catholic Church</i>	Pura <i>Temple</i>	Vihara <i>Monastery</i>	Lainnya <i>Other</i>
(1)	(2)	(3)	(4)	(5)	(6)	(7)
1. Sendangan Tengah	1	1	1	-	-	-
2. Kinali	-	3	-	-	-	-
3. Tondegesean	-	2	-	-	-	-
4. Kanonang Tiga	-	2	-	-	-	-
5. Sendangan Selatan	-	1	-	-	-	-
6. Sendangan	-	2	-	-	-	-
7. Uner Satu	-	2	-	-	-	-
8. Kinali Satu	-	2	-	-	-	-
9. Tondegesean Satu	-	3	-	-	-	-
10. Tondegesean Dua	-	-	-	-	-	-
Kawangkoan	1	18	1	-	-	-



<https://minahasakab.bps.go.id>

PERTANIAN
AGRICULTURE

5.1 TANAMAN PANGAN/*FOOD CROPS*

Tabel 5.1.1 Luas Lahan Sawah Menurut Desa/Kelurahan dan Jenis Pengairan di Kecamatan Kawangkoan, 2019
Area of Wetland by Village and Type of Irrigation in Kawangkoan Subdistrict, 2019

	Desa/Kelurahan <i>Village</i>	Irigasi <i>Irrigation</i>	Non Irigasi <i>Non Irrigation</i>	Jumlah <i>Total</i>
	(1)	(2)	(3)	(4)
1.	Sendangan Tengah	3,0	20,0	23,0
2.	Kinali	-	103,0	103,0
3.	Tondegesan	75,0	232,0	307,0
4.	Kanonang Tiga	5,0	89,5	94,5
5.	Sendangan Selatan	0,2	23,1	23,3
6.	Sendangan	1,5	13,8	15,3
7.	Uner Satu	1,5	95,5	97,0
8.	Kinali Satu	7,0	132,0	139,0
9.	Tondegesan Satu	-	285,9	289,9
10.	Tondegesan Dua	3,5	233,5	237,0
	Kawangkoan	96,7	1 228,2	906

Sumber/Source: Kecamatan Kawangkoan/ *Kawangkoan Sub-district*

Tabel 5.1.2 Luas Lahan Tegal/Kebun, Ladang/Huma, dan Lahan yang Sementara Tidak Diusahakan Menurut Desa/Kelurahan di Kecamatan Kawangkoan (hektar), 2019
Area of Dry Field/Garden, Shifting Cultivation, Land and Temporarily Unused Land by Village in Kawangkoan Subdistrict (hectar), 2019

Desa/Kelurahan Village	Tegal/Kebun Dry Field/Garden	Ladang/Huma Shifting Cultivation	Sementara Tidak Diusahakan Temporarily Unused
(1)	(2)	(3)	(4)
1. Sendangan Tengah	7,0	-	-
2. Kinali	17,0	-	-
3. Tondegesean	18,0	-	-
4. Kanonang Tiga	13,5	-	-
5. Sendangan Selatan	9,0	-	-
6. Sendangan	15,5	-	-
7. Uner Satu	12,0	-	-
8. Kinali Satu	48,0	-	-
9. Tondegesean Satu	8,6	-	-
10. Tondegesean Dua	28,5	-	-
Kawangkoan	177.1	-	-

Sumber/Source: Kecamatan Kawangkoan/ Kawangkoan Sub-district

Tabel 5.1.3 Banyaknya Embung Desa Menurut Desa/Kelurahan di Kecamatan Kawangkoan, 2018 dan 2019
Table *Number of Village Embungs by Village / Village in the Kawangkoan District, 2018 and 2019*

	Desa Village	2018	2019
	(1)	(2)	(3)
1.	Sendangan Tengah	-	-
2.	Kinali	-	-
3.	Tondegesan	-	-
4.	Kanonang Tiga	-	-
5.	Sendangan Selatan	-	-
6.	Sendangan	-	-
7.	Uner Satu	-	-
8.	Kinali Satu	-	-
9.	Tondegesan Satu	-	-
10.	Tondegesan Dua	-	-
	Kawangkoan	-	-

Sumber/Source: BPS, Pendataan Potensi Desa (Podes) 2018 dan 2019

5.2 PETERNAKAN/LIVESTOCK

Tabel 5.2.1 Populasi Ternak Menurut Desa dan Jenis Ternak di Kecamatan Kawangkoan, 2019
Table Population of Livestock by Village and Kind of Livestock in Kawangkoan Subdistrict, 2019

	Desa/Kelurahan Village	Sapi Potong Beef Cattle	Kambing Goat	Babi Pig
	(1)	(2)	(3)	(4)
1.	Sendangan Tengah	8	-	370
2.	Kinali	13	12	135
3.	Tondegesan	260	-	311
4.	Kanonang Tiga	90	-	156
5.	Sendangan Selatan	11	-	1980
6.	Sendangan	6	-	240
7.	Uner Satu	13	-	161
8.	Kinali Satu	62	-	141
9.	Tondegesan Satu	182	-	171
10.	Tondegesan Dua	121	-	396
	Kawangkoan	766	12	4061

Sumber/Source: Kecamatan Kawangkoan/ Kawangkoan Sub-district

Tabel 5.2.2 Populasi Unggas Menurut Desa dan Jenis Ternak di Kecamatan Kawangkoan, 2019
Table *Population of Poultry by Village and Kind of Poultry in Kawangkoan Subdistrict, 2019*

	Desa/Kelurahan Village	Ayam Kampung Native Chicken	Itik/Itik Manila Duck/Muscovy Duck
	(1)	(2)	(3)
1.	Sendangan Tengah	300	15
2.	Kinali	161	7
3.	Tondegesan	3300	220
4.	Kanonang Tiga	220	40
5.	Sendangan Selatan	680	20
6.	Sendangan	230	65
7.	Uner Satu	650	25
8.	Kinali Satu	310	55
9.	Tondegesan Satu	840	24
10.	Tondegesan Dua	620	200
Kawangkoan		7311	671

Sumber/Source: Kecamatan Kawangkoan/ Kawangkoan Sub-district



<https://minahasakab.bps.go.id>

INDUSTRI
INDUSTRY

6.1 INDUSTRI/INDUSTRY

Tabel 6.1.1 Jumlah Industri Mikro, Kecil, dan Menengah Menurut Desa dan Jenis Industri di Kecamatan Kawangkoan, 2019
Number Micro and Small Industries by Village and Kind of Industry in Kawangkoan Subdistrict, 2019

	Desa Village	Kerajinan Rumah Tangga Household Craft
	(1)	(2)
1	Sendangan Tengah	14
2	Kinali	17
3	Tondegesan	18
4	Kanonang Tiga	15
5	Sendangan Selatan	14
6	Sendangan	13
7	Uner Satu	9
8	Kinali Satu	28
9	Tondegesan Satu	5
10	Tondegesan Dua	11

Sumber/Source: Kecamatan Kawangkoan/ Kawangkoan Sub-district

6.2 ENERGI/ENERGY

Tabel 6.2.1 Banyaknya Keluarga Menurut Desa/Kelurahan dan Jenis Pengguna Listrik di Kecamatan Kawangkoan, 2019
Number of Families by Village / Kelurahan and Types of Electricity Users in Kawangkoan District, 2019

Desa/Kelurahan	Pengguna Listrik			Bukan Pengguna Listrik
	PLN	Non PLN	Jumlah	
(1)	(2)	(3)	(4)	(5)
Sendangan Tengah	271	-	271	-
Kinali	284	-	284	-
Tondegesan	293	-	293	1
Kanonang Tiga	252	-	252	-
Sendangan Selatan	368	-	368	-
Sendangan	376	-	376	-
Uner Satu	278	-	278	-
Kinali Satu	432	-	432	-
Tondegesan Satu	310	-	310	1
Tondegesan Dua	247	-	247	-
Kawangkoan	3111	-	3111	2

Sumber/Source: BPS, Pendataan Potensi Desa (Podes) 2019

Tabel 6.2.2 Banyaknya Desa/Kelurahan Menurut Keberadaan Penerangan Jalan Utama Desa/Kelurahan di Kecamatan Kawangkoan, 2014, 2018, dan 2019
Number of Villages / Villages According to Existence of Village / Kelurahan Main Street Lighting in Kawangkoan District, 2014, 2018 and 2019

Penerangan Jalan Utama	2014	2018	2019
(1)	(2)	(3)	(4)
Sumber Penerangan Jalan Utama			
Listrik Pemerintah	9	7	10
Listrik Non Pemerintah	1	3	-
Non Listrik	-	-	-

Sumber/Source: BPS, Pendataan Potensi Desa (Podes) 2014, 2018 dan 2019

Tabel 6.2.3 Banyaknya Desa/Kelurahan Menurut Jenis Bahan Bakar untuk Memasak yang Digunakan Oleh Sebagian Besar Keluarga di Kecamatan Kawangkoan, 2014, 2018, dan 2019
Number of Villages / Village by Type of Fuel for Cooking Used by Most Families in the District of Kawangkoan, 2014, 2018 and 2019

Jenis Bahan Bakar	2014	2018	2019
(1)	(2)	(3)	(4)
Gas Kota	-	-	-
LPG 3 Kg	10	10	10
LPG lebih dari 3 Kg	-	-	-
Minyak Tanah	-	-	-
Kayu Bakar	-	-	-
Lainnya	-	-	-

Sumber/Source: BPS, Pendataan Potensi Desa (Podes) 2014, 2018 dan 2019



<https://minahasakab.bps.go.id>

PERDAGANGAN

TRADE

Tabel 7.1.1 Banyaknya Sarana dan Prasarana Ekonomi Menurut Desa/Kelurahan dan Jenisnya di Kecamatan Kawangkoan, 2019
Number of Economic Facilities and Infrastructure by Village / Village and its Types in Kawangkoan District, 2019

	Desa <i>Village</i>	Kelompok Pertokoan	Pasar dengan Bangunan Permanen	Pasar dengan Bangunan Semi Permanen	Pasar Tanpa Bangunan
	(1)	(2)	(3)	(4)	(5)
1	Sendangan Tengah	1	-	-	-
2	Kinali	-	-	-	-
3	Tondegesan	-	-	-	-
4	Kanonang Tiga	-	-	-	-
5	Sendangan Selatan	-	-	-	-
6	Sendangan	1	-	-	-
7	Uner Satu	1	1	-	-
8	Kinali Satu	-	-	-	-
9	Tondegesan Satu	-	-	-	-
10	Tondegesan Dua	-	-	-	-
	Kawangkoan	3	1	-	-

Sumber/Source: BPS, Pendataan Potensi Desa (Podes) 2019

Lanjutan Tabel 7.1.1

	Desa <i>Village</i>	Minimarket/ Swalayan (1)	Toko/Warung Kelontong	Restoran/ Rumah Makan
	(1)	(6)	(7)	(8)
1	Sendangan Tengah	-	4	5
2	Kinali	1	7	3
3	Tondegesan	-	7	-
4	Kanonang Tiga	-	14	-
5	Sendangan Selatan	1	4	-
6	Sendangan	1	8	5
7	Uner Satu	1	7	-
8	Kinali Satu	-	20	1
9	Tondegesan Satu	1	10	-
10	Tondegesan Dua	-	12	-
	Kawangkoan	5	93	14


Catatan: (1) yang memiliki luas < 400 m2

Sumber/Source: BPS, Pendataan Potensi Desa (Podes) 2019

Lanjutan Tabel 7.1.1

	Desa <i>Village</i>	Warung/Kedai Makanan	Hotel	Hostel/Motel/ Losmen/Wisma
	(1)	(6)	(7)	(8)
1	Sendangan Tengah	4	-	-
2	Kinali	7	-	-
3	Tondegesan	3	-	-
4	Kanonang Tiga	3	-	-
5	Sendangan Selatan	2	-	-
6	Sendangan	4	-	-
7	Uner Satu	2	-	-
8	Kinali Satu	3	-	-
9	Tondegesan Satu	2	-	-
10	Tondegesan Dua	2	-	-
	Kawangkoan	32	-	-

Sumber/Source: BPS, Pendataan Potensi Desa (Podes) 2019



<https://minahasakab.bps.go.id>

PARIWISATA
TOURISM

8.1 PARIWISATA/TOURISM

Tabel 8.1.1 Jumlah Hotel Menurut Desa di Kecamatan Kawangkoan, 2013-2019
Table
Number of Hotels by Village in Kawangkoan Subdistrict, 2013-2019

	Desa Village	2015	2016	2018	2019
	(1)	(2)	(3)	(4)	(5)
1	Sendangan Tengah	-	-	-	-
2	Kinali	-	-	-	-
3	Tondegesan	-	-	-	-
4	Kanonang Tiga	-	-	-	-
5	Sendangan Selatan	-	-	-	-
6	Sendangan	-	-	-	-
7	Uner Satu	-	-	-	-
8	Kinali Satu	-	-	-	-
9	Tondegesan Satu	-	-	-	-
10	Tondegesan Dua	-	-	-	-
Jumlah/Total		-	-	-	-

Sumber/Source: Kecamatan Kawangkoan/ Kawangkoan Sub-district

Tabel 8.1.2 Jumlah Toko dan Kedai Makan Menurut Desa di Kecamatan Kawangkoan, 2013-2019
Table Number of Restaurant by Village in Kawangkoan Subdistrict, 2013-2019

	Desa Village	Toko	Kedai Makan
	(1)	(2)	(3)
1	Sendangan Tengah	10	8
2	Kinali	11	10
3	Tondegesan	-	8
4	Kanonang Tiga	15	5
5	Sendangan Selatan	12	2
6	Sendangan	13	4
7	Uner Satu	10	6
8	Kinali Satu	16	3
9	Tondegesan Satu	-	3
10	Tondegesan Dua	9	2
Jumlah/Total		96	51

Sumber/Source: Kecamatan Kawangkoan/ Kawangkoan Sub-district

Tabel 8.1.3 Jumlah Obyek Wisata Menurut Desa dan Jenis Wisata di Kecamatan Kawangkoan, 2013-2019
Number of Tourism Object by Village and Kind of Tourism Object in Kawangkoan Subdistrict, 2013-2019

	Desa Village	Alam Nature	Sejarah History	Religi Religi	Lainnya Other
	(1)	(2)	(3)	(4)	(5)
1	Sendangan Tengah	-	-	-	-
2	Kinali	-	-	-	-
3	Tondegesan	-	-	-	-
4	Kanonang Tiga	-	-	-	-
5	Sendangan Selatan	-	1	-	-
6	Sendangan	-	-	-	-
7	Uner Satu	-	-	-	-
8	Kinali Satu	-	-	-	-
9	Tondegesan Satu	-	-	-	-
10	Tondegesan Dua	-	-	-	-
Jumlah/Total		-	1	-	-

Sumber/Source: Kecamatan Kawangkoan/ Kawangkoan Sub-district



Transportasi dan
Komunikasi
TRANSPORTATION AND COMMUNICATION

<https://minahasa.kab.bps.go.id>

Tabel 9.1.1 Kendaraan Tidak Bermotor Menurut Desa dan Jenisnya, 2019
Table No Motorized Vehicles by Villages and level, 2019

	Desa Village	Bendi Gig	Gerobak Cart	Sepeda Bikes
	(1)	(2)	(3)	(4)
1	Sendangan Tengah	2	2	8
2	Kinali	1	2	15
3	Tondegesan	9	30	25
4	Kanonang Tiga	-	20	14
5	Sendangan Selatan	7	-	43
6	Sendangan	2	1	18
7	Uner Satu	2	-	25
8	Kinali Satu	18	14	20
9	Tondegesan Satu	30	44	20
10	Tondegesan Dua	7	43	30
	Jumlah/Total	78	156	218

Tabel 9.1.2 Jumlah Menara dan Operator Layanan Komunikasi Telepon Seluler Serta Kondisi Sinyal Telepon Seluler Menurut Desa/Kelurahan di Kecamatan Kawangkoan, 2019
Number of Towers and Cellular Communication Service Operators and Cellular Signal Conditions by Village / Village in Kawangkoan District, 2019

Desa/Kelurahan	Jumlah Menara Telepon Seluler (BTS)	Jumlah Operator Layanan Komunikasi Telepon Seluler Yang Menjangkau di Desa/Kelurahan	Kondisi Sinyal Telepon Seluler di Sebagian Besar Wilayah Desa/Kelurahan
(1)	(2)	(3)	(4)
1 Sendangan Tengah	-	3	Sangat Kuat
2 Kinali	3	3	Sangat Kuat
3 Tondegesan	1	3	Kuat
4 Kanonang Tiga	-	3	Kuat
5 Sendangan Selatan	-	3	Sangat Kuat
6 Sendangan	1	3	Sangat Kuat
7 Uner Satu	-	3	Kuat
8 Kinali Satu	1	3	Sangat Kuat
9 Tondegesan Satu	-	3	Kuat
10 Tondegesan Dua	-	3	Kuat
Kawangkoan	6		

Sumber/Source: Desa-desa di Kecamatan Kawangkoan/ Villages in Kawangkoan Subdistrict

Tabel 9.1.3 Sarana Transportasi Antar Desa/Kelurahan Menurut Desa/Kelurahan di Kecamatan Kawangkoan, 2019
Inter-Village / Village Transportation Facilities According to the Village / Village in the Kawangkoan District, 2019

	Desa/Kelurahan	Jenis Transportasi	Keberadaan Angkutan Umum
	(1)	(2)	(3)
1	Sendangan Tengah	Darat	Ada, dengan trayek tetap
2	Kinali	Darat	Ada, tanpa trayek tetap
3	Tondegesan	Darat	Ada, tanpa trayek tetap
4	Kanonang Tiga	Darat	Ada, tanpa trayek tetap
5	Sendangan Selatan	Darat	Ada, tanpa trayek tetap
6	Sendangan	Darat	Ada, dengan trayek tetap
7	Uner Satu	Darat	Ada, tanpa trayek tetap
8	Kinali Satu	Darat	Ada, tanpa trayek tetap
9	Tondegesan Satu	Darat	Ada, tanpa trayek tetap
10	Tondegesan Dua	Darat	Ada, tanpa trayek tetap

Sumber/Source: BPS, Pendataan Potensi Desa (Podes) 2019

Tabel 9.1.4 Kondisi Jalan Darat Antar Desa/Kelurahan Menurut Desa/Kelurahan di Kecamatan Kawangkoan, 2019
Table Condition of Inter-Village / Kelurahan Land Roads by Village / Kelurahan in Kawangkoan District, 2019


Desa/Kelurahan	Jenis Permukaan Jalan	Dapat Dilalui Kendaraan Bermotor Roda 4 atau Lebih
(1)	(2)	(3)
1 Sendangan Tengah	Aspal/Beton	Sepanjang Tahun
2 Kinali	Aspal/Beton	Sepanjang Tahun
3 Tondegesean	Aspal/Beton	Sepanjang Tahun
4 Kanonang Tiga	Aspal/Beton	Sepanjang Tahun
5 Sendangan Selatan	Aspal/Beton	Sepanjang Tahun
6 Sendangan	Aspal/Beton	Sepanjang Tahun
7 Uner Satu	Aspal/Beton	Sepanjang Tahun
8 Kinali Satu	Aspal/Beton	Sepanjang Tahun
9 Tondegesean Satu	Aspal/Beton	Sepanjang Tahun
10 Tondegesean Dua	Aspal/Beton	Sepanjang Tahun

Sumber/Source: BPS, Pendataan Potensi Desa (Podes) 2019

Tabel 9.1.5 Keberadaan Kantor Pos/Pos Pembantu/Rumah Pos dan Perusahaan/Agen Jasa Ekspedisi Swasta Menurut Desa/Kelurahan di Kecamatan Kawangkoan, 2019
Existence of Post Offices / Supporting Post Offices / Post Houses and Companies / Private Expedition Agencies by Village / Village in Kawangkoan District, 2019

Desa/Kelurahan	Kantor Pos/Pos Pembantu/Rumah Pos	Perusahaan/Agen Jasa Ekspedisi Swasta
(1)	(2)	(3)
1 Sendangan Tengah	Tidak Ada	Tidak Ada
2 Kinali	Tidak Ada	Tidak Ada
3 Tondegesean	Tidak Ada	Tidak Ada
4 Kanonang Tiga	Tidak Ada	Tidak Ada
5 Sendangan Selatan	Tidak Ada	Tidak Ada
6 Sendangan	Tidak Ada	Beroperasi
7 Uner Satu	Tidak Ada	Tidak Ada
8 Kinali Satu	Tidak Ada	Tidak Ada
9 Tondegesean Satu	Tidak Ada	Tidak Ada
10 Tondegesean Dua	Tidak Ada	Tidak Ada

Sumber/Source: BPS, Pendataan Potensi Desa (Podes) 2019



**KEUANGAN DAERAH
DAN HARGA**
LOCAL FINANCE AND PRICE

<https://minahasrab.bps.go.id>

10.1 KEUANGAN DAERAH/LOCAL FINANCE

Tabel 10.1.1 Besaran Penetapan Pajak Dan Realisasi Menurut Desa di Kecamatan Kawangkoan (Rupiah), 2019
Amount of tax determination and realization in Kawangkoan Subdistrict (Rupiah), 2019

Desa Village	Penetapan Pajak Tax Determination	Realisasi Realization	Persen Percent
(1)	(2)	(3)	
1. Sendangan Tengah	11.065.547	11.065.547	100
2. Kinali	20.962.677	20.962.677	100
3. Tondegesean	12.890.419	12.890.419	100
4. Kanonang Tiga	12.240.868	12.240.868	100
5. Sendangan Selatan	8.151.377	8.151.377	100
6. Sendangan	14.438.427	14.438.427	100
7. Uner Satu	17.771.681	17.771.681	100
8. Kinali Satu	11.882.404	11.882.404	100
9. Tondegesean Satu	5.225.437	5.225.437	100
10. Tondegesean Dua	8.170.112	8.170.112	100
Pineleng	122.798.949	122.798.949	100

Sumber/Source: Kecamatan Kawangkoan/Kawangkoan Subdistrict

Tabel 10.1.2 Banyaknya Sarana Lembaga Keuangan Yang Beroperasi Menurut Desa/Kelurahan dan Jenisnya di Kecamatan Kawangkoan, 2019
Number of Financial Institution Facilities Operating by Village / Kelurahan and Types in Kecamatan Kawangkoan, 2019

Desa/Kelurahan	Bank Umum Pemerintah	Bank Umum Swasta	Bank Perkreditan Rakyat
(1)	(2)	(3)	(4)
1. Sendangan Tengah	-	-	-
2. Kinali	-	-	-
3. Tondegesean	-	-	-
4. Kanonang Tiga	-	-	-
5. Sendangan Selatan	-	-	1
6. Sendangan	1	1	-
7. Uner Satu	-	-	-
8. Kinali Satu	-	-	-
9. Tondegesean Satu	-	-	-
10. Tondegesean Dua	-	-	-
Kawangkoan	1	1	1

Sumber/Source: BPS, Pendataan Potensi Desa (Podes) 2019

Tabel 10.1.3 Banyaknya Koperasi yang Masih Aktif Menurut Desa/Kelurahan dan Jenis Koperasi di Kecamatan Kawangkoan, 2019
Number of Cooperatives Still Active by Village / Kelurahan and Types of Cooperatives in Kawangkoan District, 2019

Desa/Kelurahan	Koperasi Unit desa (KUD)	Koperasi Industri Kecil dan Kerajinan Rakyat (Kopinkra)	Koperasi Simpan Pinjam (Kospin)	Koperasi Lainnya
(1)	(2)	(3)	(4)	(5)
1. Sendangan Tengah	-	-	1	-
2. Kinali	-	-	1	-
3. Tondegesan	-	-	-	-
4. Kanonang Tiga	-	1	-	-
5. Sendangan Selatan	-	-	-	-
6. Sendangan	-	-	1	-
7. Uner Satu	-	-	1	-
8. Kinali Satu	-	-	1	-
9. Tondegesan Satu	-	-	-	-
10. Tondegesan Dua	-	-	-	-
Kawangkoan	-	1	5	-

Sumber/Source: BPS, Pendataan Potensi Desa (Podes) 2019

DATA

MENCERDASKAN BANGSA

Enlighten The Nation

<https://minalstat.bps.go.id>