

10 0902 3086



LABEL SEMENTARA
SENSUS BARANG 2014

Ruang	ID	Lokasi	Petugas
32309	121.0902.1211-1	KEC IS	M6F



ISSN 0852-0223
3324.A.0103

3324.030

KECAMATAN PAGERUYUNG DALAM ANGKA TAHUN 2001



315.598

Kec.

Ind.

BPS Badan Pusat Statistik

Disusun Oleh
**MANTRI STATISTIK
KECAMATAN PAGERUYUNG**

BPS Badan Pusat Statistik Kabupaten Kendal
Jl. Pramuka (Komplek Perkantoran) Telp. (0294) 381461-383461
E-mail : bps3324@semarang.wasantara.net.id




ISSN 0852 - 0223

Nd. PUSTAKA : 10.0902.3086 3324.A.0103

M F N : 6154

MILIK: UPT. PERPUSTAKAAN & BOK. STAT.

KECAMATAN PAGERUYUNG DALAM ANGKA TAHUN 2001



Disusun Oleh
**MANTRI STATISTIK
KECAMATAN PAGERUYUNG**

KATA SAMBUTAN


Dengan mengucap syukur Alhamdulillah kehadiran Allah SWT, saya menyambut baik terbitnya buku ini, yaitu "KECAMATAN PAGERUYUNG DALAM ANGKA TAHUN 2001" yang telah disusun oleh Mantri Statistik (Peltu) Kecamatan Pageruyung.

Buku ini merupakan salah satu upaya dalam rangka menyajikan suatu data yang akan bermanfaat khususnya bagi penyusunan dan perencanaan yang terarah dan terpadu.

Buku "KECAMATAN PAGERUYUNG DALAM ANGKA TAHUN 2001" ini juga merupakan perwujudan kerjasama dengan berbagai instansi di wilayah Kecamatan Pageruyung, yang bertumpu pada asas kebersamaan, keselarasan, keterbukaan, dan keterpaduan.

Oleh karena itu, hubungan kerjasama yang sudah terjalin dengan baik ini, perlu kita tingkatkan dan kita kembangkan.

Akhirnya pada kesempatan ini, saya sampaikan terima kasih atas terbitnya buku "KECAMATAN PAGERUYUNG DALAM ANGKA TAHUN 2001" dan semoga bermanfaat bagi semua pihak.



KATA PENGANTAR

Buku "KECAMATAN PAGERUYUNG DALAM ANGKA TAHUN 2001" merupakan publikasi yang diterbitkan setiap tahun dan bentuk penyajiannya pada hakekatnya tidak berbeda dengan publikasi terdahulu.

Keberhasilan buku ini tanpa dukungan atau peran serta dari berbagai pihak, kiranya sulit untuk diwujudkan.

Dalam kesempatan ini kami sampaikan terima kasih yang sebesar-besarnya kepada:

1. Yang Terhormat Bapak Camat Pageruyung;
2. Yang Terhormat Bapak Kepala Kantor/Dinas/Jawatan/Lembaga/Perusahaan Pemerintah yang telah menyumbangkan datanya.

Kami menyadari bahwa penyajian buku ini masih belum memenuhi tuntutan dari semua pihak, maka dengan penuh harap adanya masukan yang positif untuk penyempurnaan dan pengembangan penyajian data berikutnya.

Akhirnya semoga buku ini bermanfaat dan berguna bagi semua pihak yang memerlukan.

Pageruyung, April 2002

Mantri Statistik (Peltu) Kecamatan Pageruyung



MOKH. NASRULLOH
NIP. 340 005 631

DAFTAR ISI

		hlm
Sambutan Camat Pageruyung.....		i
Kata Pengantar.....		ii
Daftar isi		iii
Daftar Grafik.....		vii
Letak Geografis		viii
Peta Wilayah Kabupaten Kendal.....		1
Peta Wilayah Kecamatan Pageruyung.....		2
BAB I	PEMERINTAHAN	
Tabel 1.1	Luas Wilayah Dirinci Menurut Desa	3
Tabel 1.2	Jarak Desa ke Ibukota Kecamatan..	4
Tabel 1.3	Luas Wilayah Dirinci Menurut Peng gunaan	5
Tabel 1.4	Luas Tanah Sawah Menurut Jenis Pengairannya.....	7
Tabel 1.5	Luas Tanah Kering Menurut Jenis- nya.....	8
Tabel 1.6	Banyaknya Hari Hujan.....	10
Tabel 1.7	Banyaknya Curah Hujan.....	11
Tabel 2.1	Banyaknya Dusun/Dukuh, Rukun War- ga, dan Rukun Tetangga	12
Tabel 2.2	Banyaknya Balai Desa Dan Kantor Desa	13
Tabel 2.3	Banyaknya Perangkat Desa.....	14
BAB II	SOSIAL KEPENDUDUKAN	
Tabel 3.1	Banyaknya Rumah Tangga dan Ba- ngunan Tempat Tinggal	15
Tabel 3.2	Kepadatan Rumah Tangga.....	16
Tabel 3.3	Banyaknya Keluarga Menurut Tahap- an.....	17

Tabel	3.4	Banyaknya Tempat Tinggal Penduduk	18
Tabel	3.5	Banyaknya Penduduk Dirinci Menurut Jenis Kelamin	19
Tabel	3.6	Kepadatan Penduduk Dirinci Per Desa.....	20
Tabel	3.7	Sex Ratio Penduduk Laki-laki Terhadap Perempuan.....	21
Tabel	3.8	Perkembangan Penduduk Per Tahun .	22
Tabel	3.9	Banyaknya Penduduk Menurut Kelompok Umur dan Jenis Kelamin.....	23
Tabel	3.10	Banyaknya Penduduk Umur 5-6, 7-12, 13-15	25
Tabel	3.11	Banyaknya Penduduk WNA.....	26
Tabel	3.12	Banyaknya Mutasi Penduduk	27
Tabel	3.13	Banyaknya Penduduk Dirinci Menurut Pendidikan	28
Tabel	3.14	Banyaknya Penduduk Dirinci Menurut Mata Pencaharian	30
Tabel	4.1	Banyaknya PUS Akseptor KB Aktif .	32
Tabel	5.1	Banyaknya Pemeluk Agama	34
Tabel	5.2	Banyaknya Tempat Ibadah	35
Tabel	5.3	Peserta Calon Jamaah Haji	36
Tabel	5.4	Banyaknya Ulama, Mubaligh, dan Khotib.....	37
Tabel	5.5	Banyaknya Nikah, Talak, Cerai dan Rujuk.....	38
Tabel	6.1	Banyaknya Sekolah TK, Murid, dan Guru	39
Tabel	6.2	Banyaknya Sekolah Dasar Negeri, Murid, dan Guru	40
Tabel	6.3	Banyaknya Madrasah Ibtidaiyah, Murid, dan Guru	41
Tabel	6.4	Banyaknya Sekolah Lanjutan Pertama Negeri, Murid, dan Guru	42

Tabel 6.5	Banyaknya Sekolah Lanjutan Pertama Swasta, Murid, dan Guru	43
Tabel 6.6	Banyaknya Madrasah Tsanawiyah, Murid, dan Guru.....	44
Tabel 7.1	Banyaknya Dokter, Tenaga Medis, Bidan, Dukun Bayi, dan Juru Sunat	45
Tabel 7.2	Banyaknya Fasilitas Kesehatan ...	46
Tabel 7.3	Banyaknya Rumah Sehat A, B, C ...	48
Tabel 7.4	Banyaknya Sarana Air Bersih	49
Tabel 7.5	Banyaknya Jamban Umum, Inpres, dan Swadaya.....	50
Tabel 8.1	Banyaknya Penderita Cacat	51

BAB III PERTANIAN, PETERNAKAN, PERKEBUNAN DAN PERIKANAN

Tabel 9.1	Luas Panen dan Produksi Padi Sawah dan Gogo.....	52
Tabel 9.2	Luas Panen dan Produksi Padi Dan Jagung.....	53
Tabel 9.3	Luas Panen dan Produksi Ubi Kayu dan Ubi Jalar.....	54
Tabel 9.4	Luas Panen dan Produksi Kacang Tanah dan Kedelai	55
Tabel 9.5	Produksi Tanaman Perdagangan	56
Tabel 9.6	Produksi Ikan	58
Tabel 9.7	Banyaknya Unggas	59
Tabel 9.8	Produksi Telur Unggas.....	61
Tabel 9.9	Banyaknya Ternak.....	62
Tabel 9.10	Produksi Susu Sapi.....	64

BAB IV PERHUBUNGAN DAN KOMUNIKASI

Tabel 10.1	Banyaknya Sarana Angkutan Darat Kendaraan Bermotor	65
------------	--	----

Tabel 10.2	Banyaknya Sarana Angkutan Darat Kendaraan Tak Bermotor.....	66
Tabel 10.3	Jenis Permukaan, Kondisi, dan Kelas Jalan.....	67
Tabel 10.4	Banyaknya Jembatan Desa.....	68
Tabel 11.1	Banyaknya Televisi, Radio, Lis- trik, PLN dan Telephon.....	69
BAB V	LAIN-LAIN	
Tabel 12.1	Banyaknya Lapangan Olahraga.....	70
Tabel 13.1	Banyaknya Surat Pemberitahuan Pajak Terdaftar.....	71
Tabel 13.2	Pemasukan Pajak Bumi dan Bangunan	72

DAFTAR GRAFIK

Grafik 1.	Luas Wilayah Dirinci Menurut Penggunaan	6
Grafik 2.	Banyaknya Penduduk Menurut Kelompok Umur dan Jenis Kelamin.....	24

<https://kendalkab.bps.go.id>

LETAK GEOGRAFIS

1. Kecamatan Pageruyung terletak dalam:

Wilayah Pembantu Bupati : Selokaton
Kabupaten : Kendal
Propinsi : Jawa Tengah

2. Batas-batas wilayah:

Sebelah utara : Kecamatan Weleri
Sebelah selatan : Kecamatan Sukorejo
Sebelah barat : Kecamatan Plantungan
Sebelah timur : Kecamatan Patean

3. Jarak dari Ibukota Pageruyung ke beberapa kota:

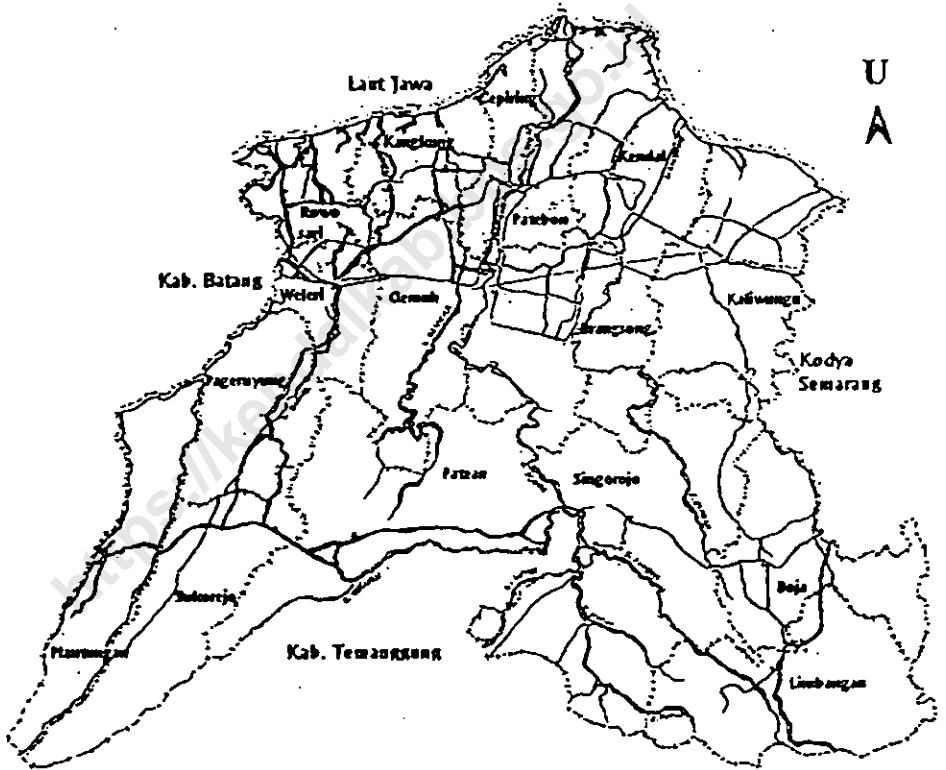
Kota Propinsi Jawa Tengah : 58 Km
Kota Kabupaten Kendal : 30 Km
Kota Kecamatan Weleri : 12 Km
Kota Kecamatan Sukorejo : 6 Km
Kota Kecamatan Plantungan : 12 Km
Kota Kecamatan Patean : 12 Km

4. Ketinggian tanah:

Tertinggi : 600 m dpl
Terendah : 250 m dpl

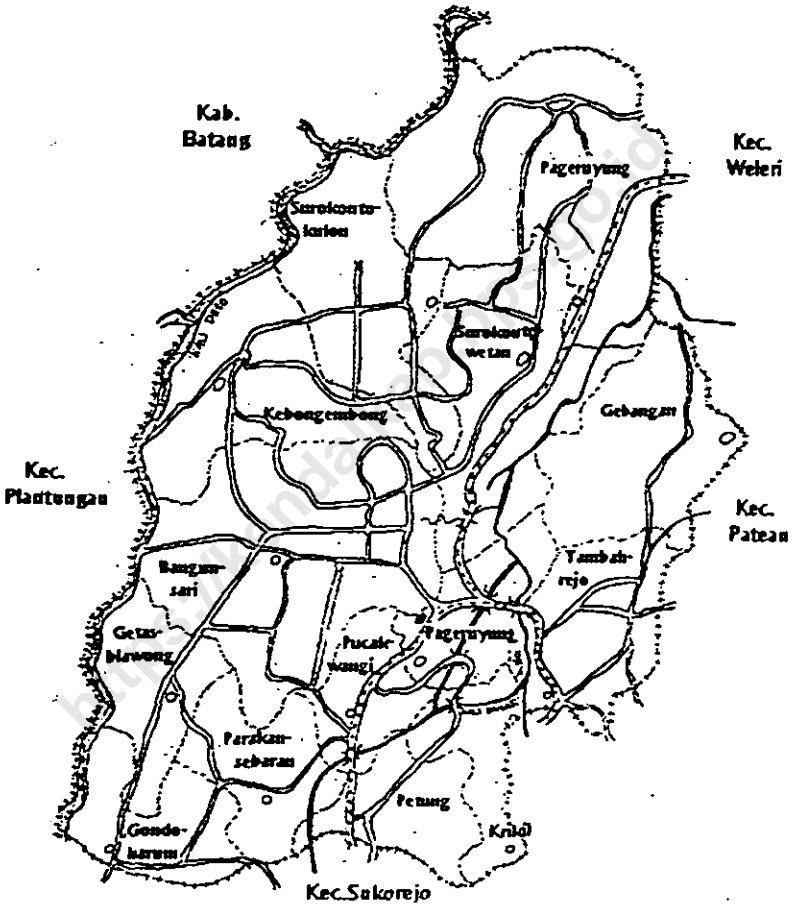
5. Suhu Udara: $\pm 27^{\circ}\text{C}$

KABUPATEN KENDAL



KECAMATAN PAGERUYUNG

U
A



Tabel : 1.1.

LUAS WILAYAH KECAMATAN PAGERUYUNG
DIRINCI MENURUT DESA
TAHUN : 2001

DESA	LUAS	PERSENTASE
(1)	(Km ²) (2)	(%) (3)
01. Gondoharum	2,17	4,22
02. Gelas Blawong	1,90	3,69
03. Parakan Sebaran	2,22	4,31
04. Petung	1,46	2,83
05. Krikil	2,27	4,42
06. Puncakwangi	1,90	3,70
07. Pageruyung	2,08	4,04
08. Tambahrejo	3,05	5,93
09. Gebangan	4,69	9,11
10. Surokonto Wetan	6,45	12,54
11. Bangunsari	7,41	14,41
12. Kebon Gembong	5,19	10,10
13. Surokonto Kulon	4,35	8,46
14. Pager Gunung	6,30	12,25
JUMLAH	51,44	100,00

BPS Kabupaten Kendal

Sumber data : Kantor Kecamatan Pageruyung

Catatan :

Tabel : 1.2

JARAK DESA KE IBUKOTA KECAMATAN
KECAMATAN PAGERUYUNG
TAHUN : 2001

DESA	JARAK
(1)	(Km) (2)
01. Gondoharum	7,00
02. Gelas Blawong	6,00
03. Parakan Seberan	3,50
04. Petung	2,50
05. Krikil	2,50
06. Puncakwangi	1,50
07. Pageruyung	0,00
08. Tambahrejo	2,00
09. Gebangan	5,00
10. Surokonto Welan	4,00
11. Bangunsari	3,00
12. Kebon Gembong	5,00
13. Surokonto Kulon	6,00
14. Pager Gunung	8,00

Tabel : 1.3

LUAS WILAYAH KECAMATAN PAGERUYUNG
DIRINCI MENURUT PENGGUNAAN
TAHUN : 2001

JENIS PENGGUNAAN	LUAS (Km ²)	PERSENTASE (%)
(1)	(2)	(3)
01. Tanah Sawah	13,31	25,68
02. Tanah Pekarangan	5,56	10,81
03. Tanah Tegalan	17,27	33,56
04. Tambak dan Kolam	0,00	0,00
05. Hutan	1,97	3,82
06. Perkebunan	11,73	22,80
07. Lain-lain	1,61	3,13
JUMLAH	51,44	100,00

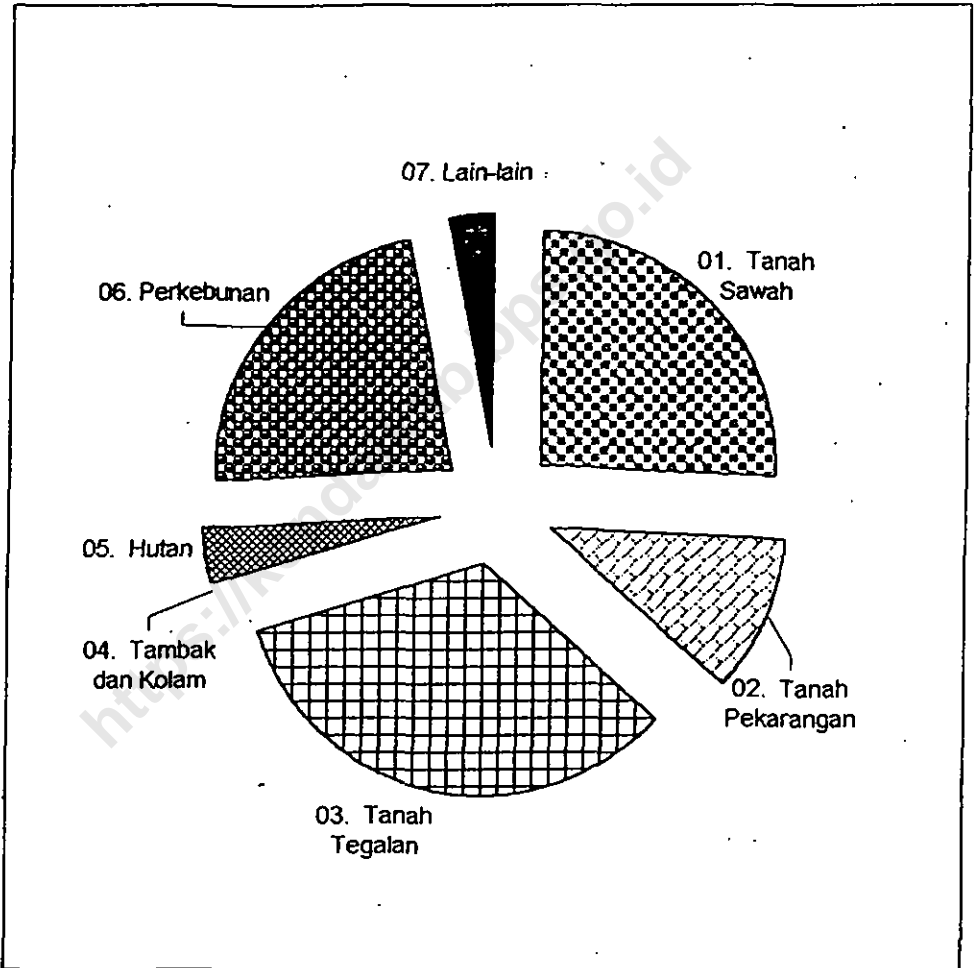
BPS Kabupaten Kendal

Sumber data : Statistik Kecamatan Pageruyung
Catatan :

Grafik : 1

LUAS WILAYAH KECAMATAN PAGERUYUNG
DIRINCI MENURUT PENGGUNAAN

TAHUN : 2001



BPS Kabupaten Kendal

Sumber data : Statistik Kecamatan Pageruyung

Catatan :

Tabel : 1.4

**LUAS TANAH SAWAH MENURUT JENIS PENGAIRANNYA
KECAMATAN PAGERUYUNG**

TAHUN : 2001

DESA	SETENGAH		NON	TADAH	JUMLAH
	TEHNIS	TEHNIS	TEHNIS	HUJAN DIUSAHAKAN	
(1)	(Ha)	(Ha)	(Ha)	(Ha)	(Ha)
	(2)	(3)	(4)	(5)	(6)
01. Gondoharum	0,00	15,00	100,00	0,00	115,00
02. Gelas Blawong	0,00	71,50	6,50	0,00	78,00
03. Parakan Sebaran	0,00	0,00	141,00	0,00	141,00
04. Petung	0,00	0,00	65,00	0,00	65,00
05. Krikil	0,00	0,00	129,00	0,00	129,00
06. Puncakwangi	0,00	0,00	126,00	0,00	126,00
07. Pageruyung	0,00	0,00	94,00	0,00	94,00
08. Tambahrejo	0,00	0,00	109,00	0,00	109,00
09. Gebangan	0,00	0,00	60,00	0,00	60,00
10. Surokonto Wetan	101,00	0,00	0,00	0,00	101,00
11. Bangunsari	0,00	36,00	97,00	0,00	133,00
12. Kebon Gembong	0,00	0,00	60,00	0,00	60,00
13. Surokonto Kulon	45,00	0,00	8,00	0,00	53,00
14. Pager Gunung	0,00	0,00	27,00	0,00	27,00
JUMLAH 2001	146,00	122,50	1.062,50	0,00	1.331,00
2000	146,00	145,00	1.062,50	0,00	1.331,00
1999	0,00	145,00	1.186,50	0,00	1.331,50

BPS Kabupaten Kendal

Sumber data : Monografi DESA 2001

Catatan :

Tabel : 1.5

**LUAS TANAH KERING DIRINCI MENURUT JENISNYA
KECAMATAN PAGERUYUNG
TAHUN : 2001**

DESA	PEKA-	TEGALAN/	PENGGEM-	TAMBAK	KOLAM	
	RANGAN	KEBUN	BALAN			
	(Ha)	(Ha)	(Ha)			
(1)	(2)	(3)	(4)	(5)	(6)	
01. Gondoharum	52,00	45,00	0,00	0,00	0,00	
02. Gelas Blawong	25,00	82,00	0,00	0,00	0,00	
03. Parakan Sebaran	38,00	32,00	0,00	0,00	0,00	
04. Petung	18,00	19,50	0,00	0,00	0,00	
05. Krikil	16,00	58,00	0,00	0,00	0,00	
06. Puncakwangi	28,82	32,00	0,00	0,00	0,00	
07. Pageruyung	46,00	59,00	0,50	0,00	0,00	
08. Tambahrejo	46,74	78,90	4,00	0,00	0,00	
09. Gebangan	63,00	80,00	5,00	0,00	0,00	
10. Surokonto Wetan	54,13	204,16	0,00	0,00	0,00	
11. Bangunsari	65,00	260,26	0,00	0,00	0,00	
12. Kebon Gembong	72,27	305,52	0,00	0,00	0,00	
13. Surokonto Kulon	10,00	200,00	5,00	0,00	0,00	
14. Pager Gunung	21,08	250,16	0,00	0,00	0,00	
	JUMLAH 2001	556,04	1.726,50	14,50	0,00	0,00
	2000	556,04	1.726,50	14,50	0,00	0,00
	1999					

BPS Kabupaten Kendal

Sumber data : Monografi DESA 2001

Catatan :

Tabel : 1.5 (lanjutan)

**LUAS TANAH KERING DIRINCI MENURUT JENISNYA
KECAMATAN PAGERUYUNG**

TAHUN : 2001

DESA	HUTAN		PERKEBUNAN		LAIN-	JUMLAH
	RAKYAT	NEGARA	RAKYAT	NEGARA	LAIN	
	(Ha)	(Ha)	(Ha)	(Ha)	(Ha)	
(1)	(7)	(8)	(9)	(10)	(11)	(12)
01. Gondoharum	0,00	0,00	0,00	0,00	5,20	102,20
02. Gelas Blawong	0,00	0,00	0,00	0,00	4,60	111,60
03. Parakan Sebaran	0,00	0,00	0,00	0,00	10,68	60,68
04. Pelung	0,00	0,00	0,00	20,53	2,50	60,53
05. Krikil	0,00	0,00	0,00	17,03	7,30	98,33
06. Puncakwangi	0,00	0,00	0,00	0,00	3,50	64,32
07. Pageruyung	0,00	0,00	0,00	0,00	8,06	113,56
08. Tambahrejo	0,00	0,00	0,00	44,00	22,55	198,18
09. Gebangan	0,00	7,00	0,00	250,00	3,70	408,70
10. Surokonto Wetan	0,00	125,70	0,00	125,22	34,61	543,82
11. Bangunsari	0,00	0,00	0,00	242,79	20,30	608,35
12. Kebon Gembong	0,00	0,00	0,00	51,06	10,50	439,35
13. Surokonto Kulon	0,00	25,00	0,00	135,00	7,20	382,20
14. Pager Gunung	0,00	38,90	0,00	287,28	5,58	603,00
JUMLAH 2001	0,00	198,60	0,00	1.172,91	146,27	3.812,82
2000	0,00	198,60	0,00	1.172,91	146,27	3.812,82
1999						

BPS Kabupaten Kendal

Sumber data : Monografi DESA 2001

Catatan :

Tabel : 1.6

BANYAKNYA HARI HUJAN
KECAMATAN PAGERUYUNG
TAHUN 1998 - 2001

BULAN	1998	1999	2000	2001
(1)	(2)	(3)	(4)	(5)
01. Januari	13	.	23	14
02. Pebruari	19	.	13	20
03. Maret	14	.	17	28
04. April	14	.	16	14
05. Mei	13	.	9	6
06. Juni	10	.	7	12
07. Juli	14	.	2	5
08. Agustus	7	.	1	1
09. September	7	.	1	5
10. Oktober	16	.	13	6
11. Nopember	21	.	20	11
12. Desember	21	.	12	15
JUMLAH	169	.	134	137
Rata-rata	14	.	11	11

BPS Kabupaten Kendal

Sumber data : Pengairan Ranting Pageruyung
Catatan :

Tabel : 1.7

**BANYAKNYA CURAH HUJAN
KECAMATAN PAGERUYUNG
TAHUN 1998 - 2001**

BULAN	1998	1999	2000	2001
(1)	(2)	(3)	(4)	(5)
01. Januari	230	-	564	483
02. Pebruari	250	-	271	309
03. Maret	205	-	456	783
04. April	320	-	538	418
05. Mei	249	-	182	168
06. Juni	358	-	267	265
07. Juli	235	-	19	141
08. Agustus	176	-	3	5
09. September	106	-	2	64
10. Oktober	241	-	239	152
11. Nopember	358	-	404	237
12. Desember	510	-	198	500
JUMLAH	3.238	-	3.143	3.521
Rata-rata	270	-	262	293

BPS Kabupaten Kendal

Sumber data : Pengairan Ranting Pageruyung

Catatan :

Tabel : 2.1

**BANYAKNYA DUSUN/DUKUH, RUKUN WARGA, DAN RUKUN TETANGGA
KECAMATAN PAGERUYUNG
TAHUN : 2001**

DESA	DUSUN/ DUKUH	RUKUN WARGA	RUKUN TETANGGA
(1)	(2)	(3)	(4)
01. Gondoharum	5	3	16
02. Getas Blawong	5	5	13
03. Parakan Sebaran	4	4	17
04. Petung	3	5	10
05. Krikil	5	5	19
06. Puncakwangi	5	5	20
07. Pageruyung	6	6	19
08. Tambahrejo	5	5	17
09. Gebangan	4	3	14
10. Surokonto Welan	5	5	17
11. Bangunsari	7	7	37
12. Kebon Gembong	7	7	26
13. Surokonto Kulon	4	6	11
14. Pager Gunung	3	3	10
JUMLAH 2001	68	69	246
2000	68	69	246
1999	68	67	247

BPS Kabupaten Kendal

Sumber data : Statistik Kecamatan Pageruyung
Calatan :

Tabel : 2.2.

**BANYAKNYA BALAI DESA DAN KANTOR DESA
KECAMATAN PAGERUYUNG**

TAHUN : 2001

DESA	BALAI DESA	KANTOR DESA
(1)	(2)	(3)
01. Gondoharum	1	1
02. Gelas Blawong	1	1
03. Parakan Sebaran	1	1
04. Petung	1	1
05. Krikil	1	1
06. Puncakwangi	1	1
07. Pageruyung	1	1
08. Tambahrejo	1	1
09. Gebangan	1	1
10. Surokonto Wetan	1	1
11. Bangunsari	1	1
12. Kebon Gembong	1	1
13. Surokonto Kulon	1	1
14. Pager Gunung	1	1
JUMLAH	14	14

BPS Kabupaten Kendal

Sumber data : Kantor Kecamatan Pageruyung

Catatan :

Tabel : 2.3

**BANYAKNYA PERANGKAT DESA
KECAMATAN PAGERUYUNG
TAHUN : 2001**

DESA	KEPALA DESA		SEK DESA		KEPALA URUSAN		PEMBANTU KEPALA URUSAN		KEPALA DUSUN		PEMBANTU KEPALA DUSUN		JUMLAH	
	L	P	L	P	L	P	L	P	L	P	L	P	L	P
	(1)	(2)	(3)	(4)	(5)	(6)	(7)	(8)	(9)	(10)	(11)	(12)	(13)	(14)
01. Gondoharum	1	0	1	0	5	0	2	0	4	0	0	0	13	0
02. Gelas Blawong	1	0	1	0	5	0	1	0	5	0	0	0	13	0
03. Parakan Sebaran	1	0	1	0	4	0	1	0	4	0	0	0	11	0
04. Petung	1	0	1	0	4	0	1	0	3	0	0	0	10	0
05. Kritical	1	0	1	0	4	0	1	0	5	0	0	0	12	0
06. Puncakwangi	1	0	1	0	4	0	1	0	5	0	0	0	12	0
07. Pageruyung	1	0	1	0	4	0	1	0	6	0	0	0	13	0
08. Tambahrejo	1	0	1	0	4	0	1	0	5	0	0	0	12	0
09. Gebangan	1	0	0	1	4	0	1	0	4	0	0	0	10	1
10. Surokonto Wetan	1	0	1	0	4	0	0	0	5	0	0	0	11	0
11. Bangunsari	1	0	1	0	4	0	1	0	6	1	0	0	13	1
12. Kebon Gembong	1	0	1	0	4	1	0	0	7	0	0	0	13	1
13. Surokonto Kulon	1	0	1	0	5	0	0	0	4	0	0	0	11	0
14. Pager Gunung	1	0	1	0	4	0	0	0	3	0	0	0	9	0
JUMLAH 2001	14	0	13	1	59	1	11	0	66	1	0	0	163	3
2000	14	0	13	1	52	1	12	0	58	1	0	0	149	3
1999	14	0	12	1	51	0	14	0	68	0	0	0	159	1

BPS Kabupaten Kendal

Sumber data : Kantor Kecamatan Pageruyung
Catatan :

Tabel : 3.1.

BANYAKNYA RUMAH TANGGA DAN BANGUNAN TEMPAT TINGGAL
KECAMATAN PAGERUYUNG

TAHUN : 2001

DESA	RUMAH TANGGA	BANGUNAN TEMPAT TINGGAL
(1)	(2)	(3)
01. Gondoharum	498	494
02. Gelas Blawong	441	399
03. Parakan Sebaran	486	488
04. Petung	291	278
05. Krikil	564	552
06. Puncakwangi	620	644
07. Pageruyung	636	631
08. Tambahrejo	638	630
09. Gebangan	432	480
10. Surokonto Welan	411	408
11. Bangunsari	999	992
12. Kebon Gembong	747	724
13. Surokonto Kulon	395	377
14. Pager Gunung	346	350
JUMLAH 2001	7.513	7.447
2000	7.491	7.436
1999	7.497	7.420

BPS Kabupaten Kendal

Sumber data : Statistik Kecamatan Pageruyung

Catatan :

Tabel : 3.2

KEPADATAN RUMAH TANGGA
KECAMATAN PAGERUYUNG

TAHUN : 2001

DESA	PENDUDUK	RUMAH TANGGA	KEPADATAN (Orang/KK)
(1)	(2)	(3)	(4)
01. Gondoharum	2.109	498	4
02. Gelas Blawong	1.895	441	4
03. Parakan Sebaran	2.261	495	5
04. Pelung	1.203	291	4
05. Krikil	2.136	564	4
06. Puncakwangi	2.798	620	5
07. Pageruyung	2.605	636	4
08. Tambahrejo	2.579	638	4
09. Gebangan	2.013	432	5
10. Surokonto Wetan	2.095	411	5
11. Bangunsari	4.049	999	4
12. Kebon Gembong	3.130	747	4
13. Surokonto Kulon	1.608	395	4
14. Pager Gunung	1.499	346	4
JUMLAH 2000	31.980	7.513	4
1999	31.672	7.491	4
1998	31.387	7.497	4

BPS Kabupaten Kendal

Sumber data : Statistik Kecamatan Pageruyung & PPLKB Kecamatan Pageruyung

Cetakan :

Tabel : 3.3

**BANYAKNYA KELUARGA MENURUT TAHAPAN
KECAMATAN PAGERUYUNG**

TAHUN : 2001

DESA	PRA SEJAHTERA		SEJAHTERA I		SEJAH- TERA	JUM
	ALEK	BAE	ALEK	BAE	III/II	LAH
(1)	(2)	(3)	(4)	(5)	(6)	(7)
01. Gondoharum	242	186	0	14	131	573
02. Gelas Blawong	226	91	49	32	70	468
03. Parakan Sebaran	140	295	16	32	129	612
04. Pelung	178	102	9	27	43	359
05. Krikil	117	318	0	6	196	637
06. Puncakwangi	160	196	21	56	274	727
07. Pageruyung	172	225	33	17	241	688
08. Tambahrejo	226	199	40	24	220	708
09. Gebangan	264	234	0	13	65	596
10. Surokonto Wetan	177	206	0	14	109	506
11. Bangunsari	435	402	42	218	165	1.262
12. Kebon Gembong	258	327	9	37	266	697
13. Surokonto Kulon	133	198	2	23	122	478
14. Pager Gunung	215	46	23	31	52	367
JUMLAH 2001	2.963	3.024	244	544	2.103	8.878
2000	2.192	3.144	111	284	1.602	7.333
1999						

BPS Kabupaten Kendal

Sumber data : PPLKB Kecamatan Pageruyung

Catatan : - ALEK : Alasan Ekonomi

- BAE : Bukan Alasan Ekonomi

Tabel : 3.4

**BANYAKNYA TEMPAT TINGGAL PENDUDUK
KECAMATAN PAGERUYUNG
TAHUN : 2001**

DESA	PER- MANEN	SEMI PER- MANEN	PAPAN	BAMBU	JUMLAH
(1)	(2)	(3)	(4)	(5)	(6)
01. Gondoharum	43	37	411	3	494
02. Gelas Blawong	26	18	297	58	399
03. Parakan Sebaran	84	21	351	32	468
04. Petung	32	25	192	29	278
05. Krikil	46	72	401	33	552
06. Puncakwangi	111	75	458	0	644
07. Pageruyung	128	93	410	0	631
08. Tambahrejo	57	76	471	26	630
09. Gebangan	28	26	366	40	480
10. Surokonto Wetan	29	46	292	41	408
11. Bangunsari	77	117	755	43	992
12. Kebon Gembong	51	53	568	52	724
13. Surokonto Kulon	102	27	210	38	377
14. Pager Gunung	133	25	181	11	350
JUMLAH 2001	947	711	5.383	406	7.447
2000	946	711	5.373	406	7.436
1999	698	879	5.106	737	7.420

BPS Kabupaten Kendal

Sumber data : Statistik Kecamatan Pageruyung

Catatan :

Tabel : 3.5

BANYAKNYA PENDUDUK DIRINCI MENURUT JENIS KELAMIN
KECAMATAN PAGERUYUNG

TAHUN : 2001

DESA	LAKI-LAKI	PEREMPUAN	JUMLAH
(1)	(2)	(3)	(4)
01. Gondoharum	1.064	1.045	2.109
02. Gelas Blawong	907	968	1.695
03. Parakan Sebaran	1.125	1.136	2.261
04. Pelung	623	580	1.203
05. Krikil	986	1.150	2.136
06. Puncakwangi	1.412	1.366	2.798
07. Pageruyung	1.263	1.322	2.605
08. Tambahrejo	1.264	1.315	2.579
09. Gebangan	994	1.019	2.013
10. Surokonto Wetan	1.013	1.082	2.095
11. Bangunsari	2.008	2.041	4.049
12. Kebon Gembong	1.467	1.643	3.130
13. Surokonto Kulon	755	853	1.608
14. Pager Gunung	764	735	1.499
JUMLAH 2001	15.685	16.295	31.980
2000	15.525	16.147	31.672
1999	15.379	16.008	31.387

BPS Kabupaten Kendal

Sumber data: Monografi DESA 2001

Catatan :

Tabel : 3.6

**KEPADATAN PENDUDUK
KECAMATAN PAGERUYUNG**

TAHUN : 2001

DESA	PENDUDUK	LUAS (Km ²)	KEPADATAN (Orang/Km ²)
(1)	(2)	(3)	(4)
01. Gondoharum	2.109	2,17	971
02. Gelas Blawong	1.695	1,90	999
03. Parakan Sebaran	2.261	2,22	1.020
04. Pelung	1.203	1,46	827
05. Krikil	2.136	2,27	940
06. Puncakwangi	2.798	1,90	1.470
07. Pageruyung	2.605	2,08	1.255
08. Tambahrejo	2.579	3,05	845
09. Gebangan	2.013	4,69	429
10. Surokonto Wetan	2.095	6,45	325
11. Bangunsari	4.049	7,41	546
12. Kebon Gembong	3.130	5,19	603
13. Surokonto Kulon	1.608	4,35	369
14. Pager Gunung	1.499	6,30	238
JUMLAH 2000	31.960	51,44	622
1999	31.672	51,44	616
1998	31.387	51,44	610

BPS Kabupaten Kendal

Sumber data : Statistik Kecamatan Pageruyung
Calatan :

Tabel : 3.7

**SEX RATIO PENDUDUK LAKI-LAKI TERHADAP PEREMPUAN
KECAMATAN PAGERUYUNG**

TAHUN : 2001

DESA	PENDUDUK		SEX RATIO (PER 1000)
	LAKHLAKI	PEREMPUAN	
(1)	(2)	(3)	(4)
01. Gondoharum	1.064	1.045	1.018
02. Getas Blawong	907	968	918
03. Parakan Sebaran	1.125	1.136	990
04. Petung	623	580	1.074
05. Krikil	966	1.150	857
06. Puncakwangi	1.412	1.366	1.019
07. Pageruyung	1.263	1.322	970
08. Tambahrejo	1.264	1.315	961
09. Gebangan	994	1.019	975
10. Surokonto Wetan	1.013	1.082	936
11. Bangunsari	2.008	2.041	984
12. Kebon Gembong	1.487	1.643	905
13. Surokonto Kulon	755	863	865
14. Pager Gunung	764	735	1.039
JUMLAH 2001	15.685	16.295	963
2000	15.525	16.147	961
1999	15.379	16.008	961

BPS Kabupaten Kendal

Sumber data : Statistik Kecamatan Pageruyung

Calatan :

Tabel : 3.8

**PERKEMBANGAN PENDUDUK PER TAHUN
KECAMATAN PAGERUYUNG**

TAHUN : 2001

TAHUN	PENDUDUK	PERKEMBANGAN
		PENDUDUK (%)
(1)	(2)	(3)
1983		-
1984		-
1985		-
1986		-
1987		-
1988		-
1989		-
1990		-
1991		-
1992		-
1993		-
1994		-
1995	30.645	-
1996	30.901	0,84
1997	31.091	0,61
1998	31.307	0,69
1999	31.387	0,26
2000	31.672	0,91
2001	31.930	0,97

BPS Kabupaten Kendal

Sumber data : Statistik Kecamatan Pageruyung

Calatan :

Tabel : 3.9

**BANYAKNYA PENDUDUK MENURUT KELOMPOK UMUR
DAN JENIS KELAMIN
KECAMATAN PAGERUYUNG
TAHUN : 2001**

UMUR	LAKHLAKI	PEREMPUAN	JUMLAH
(1)	(2)	(3)	(4)
0 - 4	1.433	1.500	2.933
5 - 9	1.662	1.663	3.325
10 - 14	1.803	1.844	3.647
15 - 19	1.539	1.540	3.079
20 - 24	1.263	1.292	2.555
25 - 29	1.228	1.352	2.580
30 - 39	2.412	2.587	4.999
40 - 49	1.790	1.812	3.602
50 - 59	1.175	1.267	2.442
60 keatas	1.380	1.438	2.818
JUMLAH 2001	15.685	16.295	31.980
2000	15.525	16.147	31.672
1999	15.379	16.008	31.387

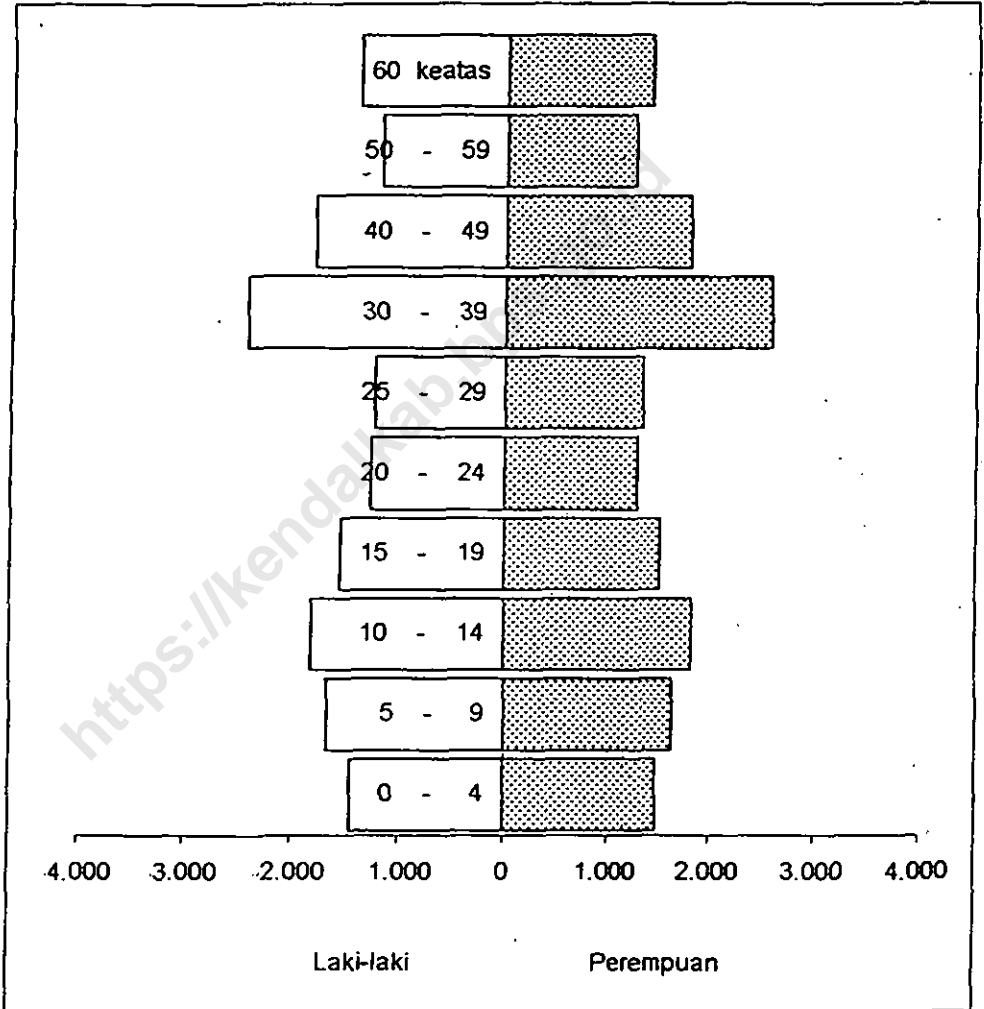
BPS Kabupaten Kendal

Sumber data : Statistik Kecamatan Pageruyung

Catatan :

Grafik : 2

BANYAKNYA PENDUDUK MENURUT KELOMPOK UMUR
DAN JENIS KELAMIN
KECAMATAN PAGERUYUNG
TAHUN : 2001



Sumber data : Statistik Kecamatan Pageruyung
Catatan :

BPS Kabupaten Kendal

Tabel : 3.10

**BANYAKNYA PENDUDUK UMUR 5 - 6, 7 - 12, 13 - 15
KECAMATAN PAGERUYUNG
TAHUN : 2001**

DESA	5 - 6	7 - 12	13 - 15
(1)	(2)	(3)	(4)
01. Gondoharum	100	321	144
02. Getas Blawong	91	268	129
03. Parakan Sebaran	107	343	154
04. Petung	57	163	82
05. Krikil	102	324	146
06. Puncakwangi	133	425	192
07. Pageruyung	123	365	178
08. Tambahrejo	122	391	176
09. Gebangan	95	306	137
10. Surokonto Welan	99	318	143
11. Bangunsari	192	615	277
12. Kebon Gembong	148	475	214
13. Surokonto Kulon	76	244	111
14. Pager Gunung	71	228	102
JUMLAH 2001	1.516	4.656	2.165
2000	1.501	4.608	2.165
1999	1.487	4.752	2.147

BPS Kabupaten Kendal

Sumber data : Statistik Kecamatan Pageruyung
Catalan :

Tabel : 3.11

**BANYAKNYA PENDUDUK WARGA NEGARA ASING
KECAMATAN PAGERUYUNG
TAHUN : 2001**

DESA	W N A		JUMLAH
	CINA	LAINNYA	
(1)	(2)	(3)	(4)
01. Gondoharum	0	0	0
02. Gelas Blawong	0	0	0
03. Parakan Sebaran	0	0	0
04. Petung	0	0	0
05. Krikil	0	0	0
06. Puncakwangi	0	0	0
07. Pageruyung	0	0	0
08. Tambahrejo	0	3	3
09. Gebengan	0	0	0
10. Surokonto Wetan	0	0	0
11. Bangunsari	0	1	1
12. Kebon Gembong	0	0	0
13. Surokonto Kulon	0	0	0
14. Pager Gunung	0	0	0
JUMLAH 2001	0	4	4
2000	0	4	4
1999	0	4	4

BPS Kabupaten Kendal

Sumber data : Statistik Kecamatan Pageruyung

Catatan :

Tabel : 3.12

**BANYAKNYA MUTASI PENDUDUK
KECAMATAN PAGERLUYUNG**

TAHUN : 2001

DESA	KELA- HIRAN	KEMA- TIAN	DATANG	PERGI
(1)	(2)	(3)	(4)	(5)
01. Gondoharum	19	6	1	5
02. Gelas Blawong	16	5	4	0
03. Parakan Sebaran	29	6	24	0
04. Petung	16	6	2	0
05. Krikil	14	5	4	4
06. Puncakwangi	16	7	3	2
07. Pageruyung	28	5	3	3
08. Tambahrejo	24	6	8	2
09. Gebangan	19	3	6	0
10. Surokonto Welan	20	5	5	2
11. Bangunsari	32	8	12	0
12. Kebon Gembong	34	5	29	0
13. Surokonto Kulon	10	8	1	2
14. Pager Gunung	24	6	6	0
JUMLAH 2001	301	81	108	20
2000	263	67	98	10
1999	238	150	29	36

BPS Kabupaten Kendal

Sumber data : Kantor Kecamatan Pageruyung

Catatan :

Tabel : 3.13

**BANYAKNYA PENDUDUK DI ATAS 5 TAHUN
DIRINCI MENURUT PENDIDIKAN
KECAMATAN PAGERUYUNG
TAHUN : 2001**

DESA	TIDAK	TIDAK	BELUM	TAMAT SD
	SEKOLAH	TAMAT SD		
(1)	(2)	(3)	(4)	(5)
01. Gondoharum	121	767	319	469
02. Gelas Blawong	120	322	327	776
03. Parakan Sebaran	141	262	292	1.006
04. Pelung	98	199	151	491
05. Krikil	172	412	270	861
06. Puncakwangi	488	681	382	672
07. Pageruyung	311	484	380	692
08. Tambahrejo	184	249	322	1.073
09. Gebangan	254	491	297	672
10. Surokonto Wetan	167	459	198	654
11. Bangunsari	331	614	559	1.691
12. Kebon Gembong	184	244	422	1.606
13. Surokonto Kulon	98	116	234	511
14. Pager Gunung	122	324	288	511
JUMLAH 2001	2.791	5.624	4.441	12.066
2000	2.810	5.671	4.363	11.511
1999	3.212	8.290	4.893	11.737

BPS Kabupaten Kendal

Sumber data : Statistik Kecamatan Pageruyung
Catatan :

Tabel : 3.13 (Lanjutan)

**BANYAKNYA PENDUDUK DI ATAS 5 TAHUN
DIRINCI MENURUT PENDIDIKAN
KECAMATAN PAGERUYUNG
TAHUN : 2001**

DESA	TAMAT		
	SLTP	SLTA	PT /AKADEMI
(1)	(6)	(7)	(8)
01. Gondoharum	142	93	6
02. Gelas Blawong	127	43	7
03. Parakan Sebaran	242	98	13
04. Pelung	101	49	2
05. Krikil	118	68	18
06. Puncakwangi	204	98	16
07. Pageruyung	328	145	27
08. Tambahrejo	314	184	17
09. Gebangan	71	41	2
10. Surokonto Wetan	168	52	6
11. Bangunsari	201	76	7
12. Kebon Gembong	298	69	19
13. Surokonto Kulon	459	36	6
14. Pager Gunung	76	37	2
JUMLAH 2001	2.849	1.109	148
2000	2.654	969	140
1999	2.465	684	142

BPS Kabupaten Kendal

Sumber data : Statistik Kecamatan Pageruyung
Catatan :

Tabel : 3.14

**BANYAKNYA PENDUDUK DI ATAS 10 TAHUN YANG BEKERJA
DIRINCI MENURUT MATA PENCAHARIAN
KECAMATAN PAGERUYUNG
TAHUN : 2001**

DESA	PETANI	BURUH TANI	NELAYAN	PENGU- SAHA	BURUH INDUSTRI/ BANGUNAN
(1)	(2)	(3)	(4)	(5)	(6)
01. Gondoharum	457	369	0	1	74
02. Gelas Blawong	414	331	0	1	63
03. Parakan Sebaran	424	394	0	1	79
04. Petung	256	163	0	0	48
05. Krikil	461	429	0	12	69
06. Puncakwangi	571	409	0	7	108
07. Pageruyung	374	433	0	5	184
08. Tambahrejo	569	311	0	5	248
09. Gebangan	381	306	0	0	118
10. Surokonto Wetan	369	391	0	10	44
11. Bangunsari	799	978	0	5	99
12. Kebon Gembong	612	474	0	1	155
13. Surokonto Kulon	287	255	0	1	81
14. Pager Gunung	176	215	0	1	114
JUMLAH 2001	6.170	5.458	0	50	1.484
2000	6.153	5.475	0	41	1.467
1999	3.967	6.109	8	58	865

BPS Kabupaten Kendal

Sumber data : Statistik Kecamatan Pageruyung

Catatan :

Tabel : 3.14 (Lanjutan)

**BANYAKNYA PENDUDUK DI ATAS 10 TAHUN YANG BEKERJA
DIRINCI MENURUT MATA PENCAHARIAN
KECAMATAN PAGERUYUNG
TAHUN : 2001**

DESA	PE - DAGANG	ANG - KUTAN	PNS / ABRI	PEN - SIUN	LAIN - LAIN
(1)	(7)	(8)	(9)	(10)	(11)
01. Gondoharum	175	12	2	4	184
02. Gelas Blawong	44	24	5	3	267
03. Parakan Sebaran	57	33	22	21	320
04. Pelung	33	13	3	2	202
05. Krikil	49	26	7	6	228
06. Puncakwangi	183	43	16	11	346
07. Pageruyung	194	34	51	29	264
08. Tambahrejo	91	48	47	10	223
09. Gebangan	42	32	3	0	324
10. Surokonlo Wetan	31	9	25	3	344
11. Bangunsari	59	39	6	7	434
12. Kebon Gembong	117	29	30	6	428
13. Surokonlo Kulon	55	21	17	2	266
14. Pager Gunung	56	37	15	9	273
Jumlah 2001	1.186	400	249	113	4.102
2000	1.173	397	249	113	4.089
1999	476	159	241	108	672

BPS Kabupaten Kendal

Sumber data : Statistik Kecamatan Pageruyung

Catatan :

Tabel : 4.1.

**BANYAKNYA PUS AKSEPTOR KB AKTIF
KECAMATAN PAGERUYUNG**

TAHLUN : 2001

DESA	PUS	KONTRASEPSI		
		IUD	PIL	KONDOM
(1)	(2)	(3)	(4)	(5)
01. Gondoharum	363	52	39	0
02. Gelas Blawong	280	6	39	0
03. Parakan Sebaran	264	32	41	0
04. Petung	268	27	72	0
05. Krikil	442	45	75	0
06. Puncakwangi	466	17	61	0
07. Pageruyung	429	92	61	0
08. Tambahrejo	438	58	62	0
09. Gebangan	351	7	63	0
10. Surokonto Wetan	369	35	42	0
11. Bangunsari	612	52	217	0
12. Kebon Gembong	604	56	105	0
13. Surokonto Kulon	341	37	60	0
14. Pager Gunung	268	28	60	0
JUMLAH 2001	5.735	544	1.017	0
2000	5.621	657	988	0
1999	5.778	723	1.105	0

BPS Kabupaten Kendal

Sumber data : PPLKB Kecamatan Pageruyung

Calatan :

Tabel : 4.1. (lanjutan)

**BANYAKNYA PLUS AKSEPTOR KB AKTIF
KECAMATAN PAGERUYUNG**

TAHUN : 2001

DESA	KONTRASEPSI				JUMLAH
	INP	SUNTIK	MOP	MOW	
(1)	(6)	(7)	(8)	(9)	(10)
01. Gondoharum	110	67	1	1	279
02. Gelas Blawong	60	48	0	0	153
03. Parakan Sebaran	81	44	0	5	203
04. Pelung	76	27	0	16	219
05. Krikil	142	76	0	10	348
06. Puncakwangi	120	124	1	7	350
07. Pageruyung	96	90	3	22	364
08. Tambahrejo	98	136	11	43	408
09. Gebangan	94	87	17	35	303
10. Surokonlo Welan	109	75	0	19	280
11. Bangunsari	160	167	3	8	627
12. Kebon Gembong	132	113	8	44	458
13. Surokonlo Kulon	92	62	0	8	259
14. Pager Gunung	49	81	0	3	221
JUMLAH 2001	1.439	1.197	44	221	4.462
2000	1.499	1.027	54	251	4.476
1999	1.468	1.115	57	245	4.733

BPS Kabupaten Kendal

Sumber data : PPLKB Kecamatan Pageruyung

Catatan :

Tabel : 5.1

**BANYAKNYA PEMELUK AGAMA
KECAMATAN PAGERUYUNG**

TAHUN : 2001

DESA	ISLAM	KRISTEN		BUDHA	HINDU	LAIN LAIN	JUMLAH
		PROT.	KTL				
(1)	(2)	(3)	(4)	(5)	(6)	(7)	(8)
01. Gondoharum	2.109	0	0	0	0	0	2.109
02. Gelas Blawong	1.695	0	0	0	0	0	1.695
03. Parakan Sebaran	2.261	0	0	0	0	0	2.261
04. Petung	1.203	0	0	0	0	0	1.203
05. Krikil	2.042	0	19	0	75	0	2.136
06. Puncakwangi	2.798	0	0	0	0	0	2.798
07. Pageruyung	2.570	0	35	0	0	0	2.605
08. Tambahrejo	2.544	10	25	0	0	0	2.579
09. Gebangan	1.981	2	30	0	0	0	2.013
10. Surokonto Wetan	1.862	0	233	0	0	0	2.095
11. Bangunsari	4.016	0	33	0	0	0	4.049
12. Kebon Gembong	3.130	0	0	0	0	0	3.130
13. Surokonto Kulon	1.607	0	1	0	0	0	1.608
14. Pager Gunung	1.470	11	14	4	0	0	1.499
JUMLAH 2001	31.488	23	390	4	75	0	31.980
2000	31.180	23	390	4	75	0	31.672
1999	30.902	20	362	7	76	0	31.367

BPS Kabupaten Kendal

Sumber data : Kantor Kecamatan Pageruyung

Calatan :

Tabel : 5.2

**BANYAKNYA TEMPAT IBADAH
KECAMATAN PAGERUYUNG**

TAHUN : 2001

DESA	MASJID	MUSHOLA	GEREJA	KUIL/ PURA
(1)	(2)	(3)	(4)	(5)
01. Gondoharum	3	18	0	0
02. Gelas Blawong	2	15	0	0
03. Parakan Sebaran	4	18	0	0
04. Petung	2	7	0	0
05. Krikil	2	12	0	0
06. Puncakwangi	2	18	0	0
07. Pageruyung	5	9	0	0
08. Tambahrejo	4	8	1	0
09. Gebangan	2	5	1	0
10. Surokonto Wetan	2	9	1	0
11. Bangunsari	7	34	0	0
12. Kebon Gembong	7	23	0	0
13. Surokonto Kulon	4	3	0	0
14. Pager Gunung	3	2	0	0
JUMLAH 2001	49	181	3	0
2000	49	181	3	0
1999	49	173	3	0

BPS Kabupaten Kendal

Sumber data : Statistik DESA di Kecamatan Pageruyung

Calatan :

Tabel : 5.3

**PESERTA CALON JAMAAH HAJI
KECAMATAN PAGERUYUNG
TAHUN: 1999 - 2001**

DESA	1999	2000	2001
(1)	(2)	(3)	(4)
01. Gondoharum	0	0	0
02. Gelas Blawong	0	0	0
03. Parakan Sebaran	0	1	1
04. Petung	0	0	0
05. Krikil	0	0	1
06. Puncakwangi	5	1	1
07. Pageruyung	0	0	0
08. Tambahrejo	4	0	1
09. Gebangan	0	0	0
10. Surokonto Wetan	0	0	0
11. Bangunsari	0	0	1
12. Kebon Gembong	0	0	1
13. Surokonto Kulon	0	1	1
14. Pager Gunung	0	0	0
JUMLAH	9	3	7

BPS Kabupaten Kendal

Sumber data : KIA Kecamatan Pageruyung
Catatan :

Tabel : 5.4

**BANYAKNYA ULAMA, MUBALIGH, DAN KHOTIB
KECAMATAN PAGERUYUNG**

TAHUN : 2001

DESA	ULAMA	MUBALIGH	KHOTIB
(1)	(2)	(3)	(4)
01. Gondoharum	8	4	17
02. Gelas Blawong	8	6	15
03. Parakan Sebaran	8	4	25
04. Petung	4	2	10
05. Krikil	4	3	15
06. Puncakwangi	7	7	15
07. Pageruyung	5	2	17
08. Tambahrejo	4	2	20
09. Gebangan	5	4	10
10. Surokonto Wetan	4	4	13
11. Bangunsari	9	2	29
12. Kebon Gembong	4	6	26
13. Surokonto Kulon	4	5	15
14. Pager Gunung	1	7	12
JUMLAH 2001	75	58	239
2000	75	58	239
1999	104	58	239

BPS Kabupaten Kendal

Sumber data : KUA Kecamatan Pageruyung

Calatan :

Tabel 5.5

**BANYAKNYA NIKAH, TALAK, CERAI DAN RULUK
KECAMATAN PAGERUYUNG**

TAHUN : 2001

DESA	NIKAH	TALAK	CERAI	RULUK
(1)	(2)	(3)	(4)	(5)
01. Gondoharum	21	0	0	0
02. Gelas Blawong	25	1	1	0
03. Parakan Sebaran	21	1	1	0
04. Petung	15	3	3	0
05. Krikil	19	0	1	0
06. Puncakwangi	24	1	3	0
07. Pageruyung	17	0	1	0
08. Tambahrejo	19	0	2	0
09. Gebangan	23	0	0	0
10. Surokonto Wetan	18	1	0	0
11. Bangunsari	69	6	2	0
12. Kebon Gembong	24	2	6	0
13. Surokonto Kulon	12	1	1	0
14. Pager Gunung	16	1	1	0
JUMLAH 2001	323	17	22	0
2000	263	7	13	0
1999	365	18	22	0

BPS Kabupaten Kendal

Sumber data : KUA Kecamatan Pageruyung,
Catatan :

Tabel : 6.1

**BANYAKNYA SEKOLAH TK, MURID DAN GURU
KECAMATAN PAGERUYUNG**

TAHUN : 2001

DESA	SEKOLAH	MURID	GURU
(1)	(2)	(3)	(4)
01. Gondoharum	1	21	1
02. Getas Blawong	1	28	1
03. Parakan Sebaran	1	27	2
04. Petung	1	22	1
05. Krikil	2	43	2
06. Puncakwangi	2	45	2
07. Pageruyung	2	44	2
08. Tambahrejo	1	42	2
09. Gebangan	0	0	0
10. Surokonto Welan	0	0	0
11. Bangunsari	2	41	2
12. Kebon Gembong	1	68	3
13. Surokonto Kulon	0	0	0
14. Pager Gunung	1	21	1
JUMLAH 2001	15	422	19
2000	15	418	19
1999	13	339	21

BPS Kabupaten Kendal

Sumber data : Masing-masing Sekolah di Kecamatan Pageruyung
Catatan :

Tabel : 6.2

**BANYAKNYA SEKOLAH DASAR NEGERI, MURID DAN GURU
KECAMATAN PAGERUYUNG**

TAHUN : 2001

DESA	SEKOLAH	MURID	GURU
(1)	(2)	(3)	(4)
01. Gondoharum	2	319	14
02. Gelas Blawong	2	214	15
03. Parakan Sebaran	2	145	18
04. Pelung	1	151	8
05. Krikil	2	270	15
06. Puncakwangi	2	282	17
07. Pageruyung	3	360	28
08. Tambahrejo	3	322	21
09. Gebangan	2	297	15
10. Surokonto Wetan	2	198	12
11. Bangunsari	4	508	32
12. Kebon Gembong	4	422	30
13. Surokonto Kulon	3	234	15
14. Pager Gunung	2	288	16
JUMLAH 2001	34	4.030	256
2000	34	3.925	207
1999	34	4.161	246

BPS Kabupaten Kendal

Sumber data : Masing-masing Sekolah di Kecamatan Pageruyung
Catatan :

Tabel : 6.3

**BANYAKNYA MADRASAH IBTIDAYAH, MURID DAN GURU
KECAMATAN PAGERUYUNG**

TAHUN : 2001

DESA	SEKOLAH	MURID	GURU
(1)	(2)	(3)	(4)
01. Gondoharum	0	0	0
02. Gelas Blawong	1	113	7
03. Parakan Sebaran	1	147	7
04. Pelung	0	0	0
05. Krikil	0	0	0
06. Puncakwangi	1	100	8
07. Pageruyung	0	0	0
08. Tambahrejo	0	0	0
09. Gebangan	0	0	0
10. Surokonto Wetan	0	0	0
11. Bangunsari	1	51	6
12. Kebon Gembong	0	0	0
13. Surokonto Kulon	0	0	0
14. Pager Gunung	0	0	0
JUMLAH 2001	4	411	28
2000	4	412	25
1999	4	409	25

BPS Kabupaten Kendal

Sumber data : Masing-masing Sekolah di Kecamatan Pageruyung
Catatan :

Tabel : 6.4

BANYAKNYA SEKOLAH LANJUTAN PERTAMA NEGERI, MURID DAN GURU
KECAMATAN PAGERUYUNG

TAHUN : 2001

DESA	SEKOLAH	MURID	GURU
(1)	(2)	(3)	(4)
01. Gondoharum	0	0	0
02. Gelas Blawong	0	0	0
03. Parakan Sebaran	0	0	0
04. Petung	0	0	0
05. Krikil	0	0	0
06. Puncakwangi	0	0	0
07. Pageruyung	0	0	0
08. Tambahrejo	1	549	32
09. Gebangan	0	0	0
10. Surokonto Wetan	0	0	0
11. Bangunsari	0	0	0
12. Kebon Gembong	1	317	19
13. Surokonto Kuton	0	0	0
14. Pager Gunung	0	0	0
JUMLAH 2001	2	866	51
2000	2	830	47
1999	2	847	45

BPS Kabupaten Kendal

Sumber data : Masing-masing Sekolah di Kecamatan Pageruyung
Catatan : Termasuk SLTP Kejuruan Negeri

Tabel : 6.5

**BANYAKNYA SEKOLAH LANJUTAN PERTAMA SWASTA, MURID DAN GURU
KECAMATAN PAGERUYUNG**

TAHUN : 2001

DESA	SEKOLAH	MURID	GURU
(1)	(2)	(3)	(4)
01. Gondoharum	0	0	0
02. Gelas Blawong	0	0	0
03. Parakan Sebaran	0	0	0
04. Petung	0	0	0
05. Krikil	0	0	0
06. Puncakwangi	0	0	0
07. Pageruyung	1	144	17
08. Tambahrejo	0	0	0
09. Gebangan	0	0	0
10. Surokonto Wetan	0	0	0
11. Bangunsari	0	0	0
12. Kebon Gembong	0	0	0
13. Surokonto Kulon	0	0	0
14. Pager Gunung	0	0	0
JUMLAH 2001	1	144	17
2000	1	109	19
1999	1	79	17

BPS Kabupaten Kendal

Sumber data : Masing-masing Sekolah di Kecamatan Pageruyung
Catatan : Termasuk SLTP Kejuruan Swasta

Tabel : 6.6

**BANYAKNYA MADRASAH TSANAWIYAH, MURID DAN GURU
KECAMATAN PAGERUYUNG**

TAHUN : 2001

DESA	SEKOLAH	MURID	GURU
(1)	(2)	(3)	(4)
01. Gondoharum	0	0	0
02. Gelas Blawong	0	0	0
03. Parakan Sebaran	0	0	0
04. Petung	0	0	0
05. Krikil	0	0	0
06. Puncakwangi	1	540	23
07. Pageruyung	0	0	0
08. Tambahrejo	0	0	0
09. Gebangan	0	0	0
10. Surokonlo Wetan	0	0	0
11. Bangunsari	0	0	0
12. Kebon Gembong	0	0	0
13. Surokonlo Kulon	0	0	0
14. Pager Gunung	0	0	0
JUMLAH 2001	1	540	23
2000	1	466	17
1999	1	544	17

BPS Kabupaten Kendal

Sumber data : Masing-masing Sekolah di Kecamatan Pageruyung
Catatan :

Tabel : 7.1

**BANYAKNYA DOKTER, TENAGA MEDIS (MANTRI KESEHATAN),
 BIDAN, DUKUN BAYI, DAN JURU SUNAT
 KECAMATAN PAGERUYUNG
 TAHUN : 2001**

DESA	DOKTER	MANTRI KES.	BIDAN	DUKUN BAYI	JURU SUNAT
(1)	(2)	(3)	(4)	(5)	(6)
01. Gondohanum	0	0	1	1	0
02. Gelas Blawong	0	0	0	2	0
03. Parakan Sebaran	0	0	1	2	0
04. Pelung	0	0	1	0	0
05. Krikil	0	0	1	2	0
06. Puncakwangi	2	1	2	3	0
07. Pageruyung	0	0	0	2	0
08. Tambahrejo	0	0	1	2	0
09. Gebangan	0	0	1	2	0
10. Surokonto Wetan	0	0	1	4	0
11. Bangunsari	0	0	1	3	0
12. Kebon Gembong	0	0	1	2	0
13. Surokonto Kulon	0	0	1	2	0
14. Pager Gunung	0	0	1	1	0
JUMLAH 2001	2	1	13	28	0
2000	2	1	13	28	0
1999	2	2	11	13	0

BPS Kabupaten Kendal

Sumber data : Puskesmas Kecamatan Pageruyung
 Catatan :

Tabel : 7.2

**BANYAKNYA FASILITAS KESEHATAN
KECAMATAN PAGERUYUNG**

TAHUN : 2001

DESA	RSU	PUSKESMAS	PUSKESMAS PEMBANTU
(1)	(2)	(3)	(4)
01. Gondoharum	0	0	0
02. Gelas Blawong	0	0	0
03. Parakan Sebaran	0	0	0
04. Petung	0	0	0
05. Krikil	0	0	0
06. Puncakwangi	0	1	0
07. Pageruyung	0	0	1
08. Tambahrejo	0	0	0
09. Gebangan	0	0	0
10. Surokonto Wetan	0	0	0
11. Bangunsari	0	0	0
12. Kebon Gembong	0	0	0
13. Surokonto Kulon	0	0	1
14. Pager Gunung	0	0	0
JUMLAH 2001	0	1	2
2000	0	1	2
1999	0	1	2

BPS Kabupaten Kendal

Sumber data: Puskesmas Kecamatan Pageruyung

Catatan :

Tabel : 7.2 (lanjutan)

**BANYAKNYA FASILITAS KESEHATAN
KECAMATAN PAGERUYUNG
TAHUN : 2001**

DESA	DOKTER UMUM	DOKTER GIGI	RUMAH BERSALIN
(1)	(2)	(3)	(4)
01. Gondoharum	0	0	0
02. Gelas Blawong	0	0	0
03. Parakan Sebaran	0	0	0
04. Petung	0	0	0
05. Krikil	0	0	0
06. Puncakwangi	2	0	1
07. Pageruyung	0	0	0
08. Tambahrejo	0	0	0
09. Gebangan	0	0	0
10. Surokonto Wetan	0	0	0
11. Bangunsari	0	0	0
12. Kebon Gembong	0	0	0
13. Surokonto Kulon	0	0	0
14. Pager Gunung	0	0	0
JUMLAH 2001	2	0	1
2000	2	0	1
1999	2	0	1

BPS Kabupaten Kendal

Sumber data: Puskesmas Kecamatan Pageruyung
Catatan :

Tabel : 7.3

BANYAKNYA RUMAH SEHAT A, B, C
KECAMATAN PAGERUYUNG
TAHUN : 2001

DESA	TYPE RUMAH SEHAT			JUMLAH
	A SEHAT	B KURANG SEHAT	C TIDAK SEHAT	
(1)	(2)	(3)	(4)	(5)
01. Gondoharum	79	342	73	494
02. Gelas Blawong	91	266	42	399
03. Parakan Sebaran	104	307	77	488
04. Pelung	111	145	22	278
05. Krikil	131	337	84	552
06. Puncakwangi	129	446	69	644
07. Pageruyung	301	228	102	631
08. Tambahrejo	177	277	176	630
09. Gebangan	40	367	73	480
10. Surokonto Welan	87	403	82	572
11. Bangunsari	439	309	244	992
12. Kebon Gembong	151	420	153	724
13. Surokonto Kulon	204	117	56	377
14. Pager Gunung	111	209	30	350
JUMLAH 2001	2.155	4.173	1.283	7.611
2000	2.147	4.005	1.284	7.600
1999	659	2.512	4.249	7.420

BPS Kabupaten Kendal

Sumber data : Kantor Kecamatan Pageruyung
 Catatan :

Tabel : 7.4

**BANYAKNYA SARANA AIR BERSIH
KECAMATAN PAGERUYUNG**

TAHUN : 2000

DESA	SUMUR	SPT	SUMUR	PELANG- GAN
	ARTETIS		GALI	PAM
(1)	(2)	(3)	(4)	(5)
01. Gondoharum	0	0	96	33
02. Getas Blawong	0	0	84	0
03. Parakan Sebaran	0	0	135	79
04. Petung	0	0	68	0
05. Krikil	0	0	97	0
06. Puncakwangi	0	0	193	194
07. Pageruyung	0	0	158	214
08. Tambahrejo	0	0	75	129
09. Gebangan	0	0	0	0
10. Surokonto Wetan	0	0	0	0
11. Bangunsari	0	0	277	69
12. Kebon Gembong	0	0	163	0
13. Surokonto Kulon	0	0	79	0
14. Pager Gunung	0	0	0	0
JUMLAH 2001	0	0	1.425	739
2000	0	0	1.425	663
1999	0	0	1.419	662

BPS Kabupaten Kendal

Sumber data : Puskesmas Kecamatan Pageruyung
Catatan :

Tabel : 7.5

**BANYAKNYA JAMBAAN UMUM, INPRES, DAN SWADAYA
KECAMATAN PAGERUYUNG**

TAHUN : 2001

DESA	UMUM	INPRES	SWADAYA
(1)	(2)	(3)	(4)
01. Gondoharum	10	132	79
02. Gelas Blawong	4	132	91
03. Parakan Sebaran	4	0	104
04. Petung	2	25	111
05. Krikil	2	0	131
06. Puncakwangi	4	0	129
07. Pageruyung	4	0	301
08. Tambahrejo	2	0	177
09. Gebangan	6	25	40
10. Surokonto Welan	3	0	87
11. Bangunsari	4	0	439
12. Kebon Gembong	4	0	151
13. Surokonto Kulon	2	10	204
14. Pager Gunung	2	0	111
JUMLAH 2001	53	324	2.155
2000	53	324	2.147
1999	20	324	608

BPS Kabupaten Kendal

Sumber data : Puskesmas Kecamatan Pageruyung

Catatan :

Tabel : 8.1

**BANYAKNYA PENDERITA CACAT
KECAMATAN PAGERUYUNG**

TAHUN : 2001

DESA	JENIS PENDERITA CACAT						JUM LAH
	TUNA NETRA	TUBUH	MEN TAL	BISU	TULI	BISU TULI	
(1)	(2)	(3)	(4)	(5)	(6)	(7)	(8)
01. Gondoharum	4	1	1	0	0	3	9
02. Gelas Blawong	1	2	0	0	0	0	3
03. Parakan Sebaran	1	5	1	0	0	0	7
04. Petung	0	2	2	0	0	1	5
05. Krakil	4	2	1	0	0	1	8
06. Puncakwangi	2	2	2	0	0	0	6
07. Pageruyung	1	2	2	0	0	2	7
08. Tambahrejo	1	7	2	0	0	2	12
09. Gebangan	2	4	0	0	0	1	7
10. Surokonto Wetan	2	8	1	0	0	1	12
11. Bangunsari	2	6	0	0	0	1	9
12. Kebon Gembong	4	1	7	0	0	2	14
13. Surokonto Kulon	1	5	0	0	0	0	6
14. Pager Gunung	0	4	0	0	0	0	4
JUMLAH 2001	25	51	19	0	0	14	109
2000	25	52	19	0	0	15	111
1999	23	52	19	0	0	14	108

BPS Kabupaten Kendal

Sumber data : Kantor Kecamatan Pageruyung
Catalan :

Tabel : 9.1

**LUAS PANEN DAN PRODUKSI PADI SAWAH DAN GOGO
KECAMATAN PAGERUYUNG**

TAHUN : 2001

DESA	PADI SAWAH		PADI GOGO	
	LUAS	PRODUKSI	LUAS	PRODUKSI
	(Ha)	(Ton)	(Ha)	(Ton)
(1)	(2)	(3)	(4)	(5)
01. Gondoharum	124,00	598,00	0,00	0,00
02. Gelas Blawong	66,00	424,00	0,00	0,00
03. Parakan Sebaran	151,00	724,00	0,00	0,00
04. Pelung	87,00	418,00	0,00	0,00
05. Krikil	134,00	654,00	0,00	0,00
06. Puncakwangi	126,00	622,00	0,00	0,00
07. Pageruyung	108,00	526,00	0,00	0,00
08. Tambahrejo	124,00	614,00	0,00	0,00
09. Gebangan	89,00	426,00	0,00	0,00
10. Surokonto Wetan	181,00	866,00	0,00	0,00
11. Bangunsari	136,00	666,00	0,00	0,00
12. Kebon Gembong	92,00	444,00	0,00	0,00
13. Surokonto Kulon	83,00	402,00	0,00	0,00
14. Pager Gunung	42,00	201,00	0,00	0,00
JUMLAH 2001	1.565,00	7.603,00	0,00	0,00
2000	1.534,00	7.467,00	0,00	0,00
1999	1.484,00	8.905,80	0,00	0,00

BPS Kabupaten Kendal

Sumber data : Mantri Tani Kecamatan Pageruyung

Calatan :

Tabel : 9.2

**LUAS PANEN DAN PRODUKSI PADI DAN JAGUNG
KECAMATAN PAGERUYUNG**

TAHUN : 2001

DESA	PADI		JAGUNG	
	LUAS	PRODUKSI	LUAS	PRODUKSI
	(Ha)	(Ton)	(Ha)	(Ton)
(1)	(2)	(3)	(4)	(5)
01. Gondoharum	124,00	596,00	94,00	364,00
02. Getas Blawong	68,00	424,00	72,00	279,00
03. Parakan Sebaran	151,00	724,00	100,00	393,00
04. Pelung	67,00	418,00	70,00	274,00
05. Krikil	134,00	654,00	120,00	479,00
06. Puncakwangi	126,00	622,00	96,00	377,00
07. Pageruyung	108,00	526,00	69,00	269,00
08. Tambahrejo	124,00	614,00	81,00	318,00
09. Gebangan	69,00	426,00	364,00	1.427,00
10. Surokonto Welan	181,00	886,00	94,00	360,00
11. Bangunsari	136,00	666,00	324,00	1.278,00
12. Kebon Gembong	92,00	444,00	168,00	736,00
13. Surokonto Kulon	83,00	402,00	72,00	174,00
14. Pager Gunung	42,00	201,00	281,00	1.099,00
JUMLAH 2001	1.565,00	7.603,00	2.025,00	7.827,00
2000	1.534,00	8.043,00	2.022,00	7.842,00
1999	1.484,00	8.905,00	1.710,00	5.994,00

BPS Kabupaten Kendal

Sumber data : Mantri Tani Kecamatan Pageruyung

Catatan :

Tabel : 9.3

**LUAS PANEN DAN PRODUKSI UBI KAYU DAN UBI JALAR
KECAMATAN PAGERUYUNG**

TAHUN : 2001

DESA	UBI KAYU		UBI JALAR	
	LUAS	PROD	LUAS	PROD
	(Ha)	(Ton)	(Ha)	(Ton)
(1)	(2)	(3)	(4)	(5)
01. Gondoharum	18,00	224,00	14,00	128,00
02. Gelas Blawong	14,00	174,00	11,00	99,00
03. Parakan Sebaran	19,00	234,00	0,00	0,00
04. Pelung	18,00	224,00	16,00	145,00
05. Krikil	16,00	196,00	11,00	100,00
06. Puncakwangi	11,00	134,00	4,00	37,00
07. Pageruyung	10,00	124,00	17,00	154,00
08. Tambahrejo	9,00	112,00	12,00	107,00
09. Gebangan	4,00	47,00	98,00	883,00
10. Surokonto Welan	3,00	35,00	78,00	703,00
11. Bangunsari	19,00	233,00	104,00	936,00
12. Kebon Gembong	8,00	93,00	97,00	874,00
13. Surokonto Kulon	3,00	34,00	27,00	244,00
14. Pager Gunung	4,00	46,00	94,00	847,00
JUMLAH 2001	156,00	1.910,00	583,00	5.257,00
2000	121,00	1.510,00	585,00	9.157,00
1999	565,00	10.235,50	97,00	1.212,50

BPS Kabupaten Kendal

Sumber data : Mantri Tani Kecamatan Pageruyung

Catatan :

Tabel : 9.4

**LUAS PANEN DAN PRODUKSI KACANG TANAH DAN KEDELAI
KECAMATAN PAGERUYUNG**

TAHUN : 2001

DESA	KACANG TANAH		KEDELAI	
	LUAS	PROD	LUAS	PROD
	(Ha)	(Ton)	(Ha)	(Ton)
(1)	(2)	(3)	(4)	(5)
01. Gondoharum	101,00	129,00	0,00	0,00
02. Gelas Blawong	68,00	87,00	0,00	0,00
03. Parakan Sebaran	122,00	157,00	0,00	0,00
04. Petung	99,00	127,00	0,00	0,00
05. Kritik	122,00	147,00	0,00	0,00
06. Puncakwangi	138,00	163,00	0,00	0,00
07. Pageruyung	86,00	106,00	0,00	0,00
08. Tambahrejo	88,00	107,00	0,00	0,00
09. Gebangan	0,00	0,00	0,00	0,00
10. Surokonto Welan	22,00	28,00	0,00	0,00
11. Bangunsari	117,00	142,00	0,00	0,00
12. Kebon Gembong	62,00	76,00	0,00	0,00
13. Surokonto Kulon	22,00	26,00	0,00	0,00
14. Pager Gunung	18,00	22,00	0,00	0,00
JUMLAH 2001	1.066,00	1.317,00	0,00	0,00
2000	1.073,00	1.373,00	0,00	0,00
1999	1.084,00	1.246,15	0,00	0,00

BPS Kabupaten Kendal

Sumber data : Mantri Tani Kecamatan Pageruyung

Catatan :

Tabel : 9.5

PRODUKSI TANAMAN PERDAGANGAN
KECAMATAN PAGERLUYUNG
TAHUN : 2001

TAHUN	KELAPA	TEBBAKAU	KAPOK
(1)	(Butir) (2)	(Kw) (3)	(Kw) (4)
1994	97.943	0,00	2.412,40
1995	248.513	0,00	2.142,49
1996	234.695	0,00	2.175,50
1997	344.943	0,00	2.142,50
1998	257.190	0,00	2.013,95
1999	244.667	0,00	2.034,68
2000	16.695	0,00	2.105,05
2001	16.798	0,00	2.222,00

BPS Kabupaten Kendal

Sumber data : Petugas Perkebunan Pageruyung
Catatan :

Tabel : 9.5 (lanjutan)

PRODUKSI TANAMAN PERDAGANGAN
KECAMATAN PAGERUYUNG

TAHUN : 2001

TAHUN	CENGKEH	KOPI	TEBU
(1)	(Kw) (5)	(Kw) (6)	(Kw) (7)
1994			
1995			
1996			
1997			
1998	19.965,00	7.510,00	0,00
1999	15.570,00	8.010,00	0,00
2000	10.745,00	7.960,00	0,00
2001	812,00	8.111,00	0,00

BPS Kabupaten Kendal

Sumber data : Petugas Perkebunan Kecamatan Pageruyung
Catatan :

Tabel : 9.6

**PRODUKSI IKAN
KECAMATAN PAGERUYUNG
TAHLIN : 2001**

BULAN	PRODUKSI			
	BANDENG	UDANG	LELE	RUCAH
	(Ton)	(Ton)	(Ton)	(Ton)
(1)	(2)	(3)	(4)	(5)
01. Januari	0,00	0,00	0,14	0,00
02. Pebruari	0,00	0,00	0,22	0,00
03. Maret	0,00	0,00	0,35	0,00
04. April	0,00	0,00	0,70	0,00
05. Mei	0,00	0,00	0,75	0,00
06. Juni	0,00	0,00	0,60	0,00
07. Juli	0,00	0,00	0,36	0,00
08. Agustus	0,00	0,00	0,30	0,00
09. September	0,00	0,00	0,34	0,00
10. Oktober	0,00	0,00	0,18	0,00
11. Nopember	0,00	0,00	0,21	0,00
12. Desember	0,00	0,00	0,12	0,00
JUMLAH 2001	0,00	0,00	4,28	0,00
2000	0,00	0,00	4,70	0,00
1999	0,00	0,00	5,75	0,00

BPS Kabupaten Kendal

Sumber data : Mantri Perikanan Kecamatan Pageruyung
Calatan :

Tabel : 9.7

**BANYAKNYA UNGGAS
KECAMATAN PAGERUYUNG
TAHUN : 2001**

DESA	AYAM KAMPUNG	AYAM RAS PETELOR	AYAM RAS PEDAGING	ITIK MANILA
(1)	(2)	(3)	(4)	(5)
01. Gondoharum	1.228	0	0	148
02. Gelas Blawong	1.106	0	0	102
03. Parakan Sebaran	2.466	23.654	0	112
04. Pelung	442	0	0	98
05. Krikil	1.311	2.324	0	117
06. Puncakwangi	1.402	0	0	109
07. Pageruyung	1.369	0	0	104
08. Tambahrejo	4.666	0	0	416
09. Gebangan	6.413	0	0	94
10. Surokonlo Welan	1.608	0	0	281
11. Bangunsari	2.918	0	0	409
12. Kebon Gembong	2.661	0	0	166
13. Surokonlo Kulon	1.117	98.800	0	122
14. Pager Gunung	468	0	0	143
JUMLAH 2001	29.414	124.769	0	2.415
2000	28.972	137.582	0	2.264
1999	30.668	140.400	0	2.390

BPS Kabupaten Kendal

Sumber data : Petugas Pemetaan Kecamatan Pageruyung
Catatan :

Tabel : 9.7 (lanjutan)

**BANYAKNYA UNGGAS
KECAMATAN PAGERUYUNG
TAHUN : 2001**

DESA	ITIK	BURUNG MERPATI	BURUNG PUYUH	ANGSA
(1)	(6)	(7)	(8)	(9)
01. Gondoharum	78	0	0	0
02. Gelas Blawong	42	0	0	0
03. Parakan Seberan	534	0	0	6
04. Petung	54	0	0	5
05. Krikil	0	0	0	4
06. Puncakwangi	344	0	0	7
07. Pageruyung	0	0	0	6
08. Tambahrejo	0	0	0	8
09. Gebangan	0	0	0	0
10. Surokonto Wetan	0	0	0	2
11. Bangunsari	336	0	0	7
12. Kebon Gembong	634	0	0	0
13. Surokonto Kulon	767	0	0	4
14. Pager Gunung	323	0	0	5
JUMLAH 2001	3.112	0	0	54
2000	2.932	0	0	34
1999	2.974	0	0	38

BPS Kabupaten Kendal

Sumber data : Petugas Pemetaan Kecamatan Pageruyung
Catatan :

Tabel : 9.8

**PRODUKSI TELUR UNGGAS
KECAMATAN PAGERUYUNG**

TAHUN : 2001

DESA	AYAM		ITIK	BURUNG
	RAS	BURAS		PUYUH
	(Kg)	(Kg)	(Kg)	(Kg)
(1)	(2)	(3)	(4)	(5)
01. Gondoharum	0	1.108	461	0
02. Getas Blawong	0	1.008	256	0
03. Parakan Sebaran	111.008	2.327	3.242	0
04. Petung	0	332	269	0
05. Krikil	10.261	1.107	0	0
06. Puncakwangi	0	1.262	1.928	0
07. Pageruyung	0	1.249	0	0
08. Tambahrejo	0	4.499	0	0
09. Gebangan	0	6.372	0	0
10. Surokonto Wetan	0	1.707	0	0
11. Bangunsari	0	2.728	1.882	0
12. Kebon Gembong	0	2.395	3.568	0
13. Surokonto Kulon	508.748	1.004	4.296	0
14. Pager Gunung	0	401	1.898	0
JUMLAH 2001	630.017	27.497	17.799	0
2000	619.118	27.810	17.592	0
1999				

BPS Kabupaten Kendal

Sumber data : Petugas Peternakan Kecamatan Pageruyung
Catatan :

Tabel : 9.9

**BANYAKNYA TERNAK
KECAMATAN PAGERUYUNG
TAHUN : 2001**

DESA	SAPI	SAPI	KERBAU	KUDA	
	BIASA	PERAH			
(1)	(2)	(3)	(4)	(5)	
01. Gondoharum	144	0	0	0	
02. Gelas Blawong	121	0	0	0	
03. Parakan Sebaran	297	0	0	0	
04. Pelung	146	0	0	0	
05. Krikil	269	0	0	0	
06. Puncakwangi	116	0	0	0	
07. Pageruyung	152	0	0	0	
08. Tambahrejo	139	0	0	0	
09. Gebangan	227	0	0	0	
10. Surokonto Wetan	248	0	23	0	
11. Bangunsari	202	0	0	0	
12. Kebon Gembong	218	0	131	0	
13. Surokonto Kulon	228	0	0	0	
14. Pager Gunung	44	4	16	0	
	JUMLAH 2001	2.551	4	170	0
	2000	2.506	4	165	0
	1999	2.475	4	162	0

BPS Kabupaten Kendal

Sumber data : Petugas Peternakan Kecamatan Pageruyung

Catatan :

Tabel : 9.9 (lanjutan)

**BANYAKNYA TERNAK
KECAMATAN PAGERUYUNG
TAHUN : 2001**

DESA	KAMBING	DOMBA	BABI
(1)	(2)	(3)	(4)
01. Gondoharum	121	154	0
02. Gelas Blawong	171	222	0
03. Parakan Sebaran	211	32	0
04. Petung	65	141	0
05. Krikil	159	33	0
06. Puncakwangi	176	184	0
07. Pageruyung	233	51	0
08. Tambahrejo	227	137	0
09. Gebangan	333	41	0
10. Surokonto Wetan	654	133	0
11. Bangunsari	969	468	0
12. Kebon Gembong	432	212	0
13. Surokonto Kulon	814	78	0
14. Pager Gunung	303	136	0
JUMLAH 2001	4.868	2.022	0
2000	4.843	1.952	0
1999	5.020	1.735	0

BPS Kabupaten Kendal

Sumber data : Petugas Peternakan Kecamatan Pageruyung
Catatan :

Tabel : 9.10

PRODUKSI SUSU SAPI
KECAMATAN PAGERUYUNG
TAHUN : 2001

DESA	SUSU SAPI
	(Liter)
(1)	(2)
01. Gondoharum	0
02. Gelas Blawong	0
03. Parakan Sebaran	0
04. Petung	0
05. Krikil	0
06. Puncakwangi	0
07. Pageruyung	0
08. Tambahrejo	0
09. Gebangan	0
10. Surokonto Wetan	0
11. Bangunsari	0
12. Kebon Gembong	0
13. Surokonto Kulon	0
14. Pager Gunung	660
JUMLAH 2001	660
2000	960
1991	

BPS Kabupaten Kendal

Sumber data : Petugas Peternakan Kecamatan Pageruyung
Catatan :

Tabel : 10.1

**BANYAKNYA SARANA ANGKUTAN DARAT
KENDARAAN BERMOTOR
KECAMATAN PAGERUYUNG
TAHUN : 2001**

DESA	MOBIL PENUMPANG UMUM	BUS	TRUK	MOBIL PRIBADI/ DINAS	SEPEDA MOTOR
(1)	(2)	(3)	(4)	(5)	(6)
01. Gondoharum	0	0	0	0	16
02. Gelas Blawong	3	0	0	3	18
03. Parakan Sebaran	0	0	0	4	52
04. Pelung	0	0	0	2	33
05. Krikil	3	0	0	4	31
06. Puncakwangi	5	0	2	14	50
07. Pageruyung	5	0	3	21	59
08. Tambahrejo	6	0	5	15	125
09. Gebangan	0	0	0	5	21
10. Surokonlo Welan	5	0	3	8	26
11. Bangunsari	2	0	3	10	35
12. Kebon Gembong	0	0	0	3	51
13. Surokonlo Kulon	0	0	2	6	21
14. Pager Gunung	1	0	0	1	30
JUMLAH 2001	30	0	18	96	568
2000	29	0	17	96	549
1999	29	0	16	95	543

BPS Kabupaten Kendal

Sumber data : Statistik Kecamatan Pageruyung

Catatan :

Tabel : 10.2

**BANYAKNYA SARANA ANGKUTAN DARAT
KENDARAAN TAK BERMOTOR
KECAMATAN PAGERUYUNG
TAHUN : 2001**

DESA	DOKAR	GEROBAK DORONG	GEROBAK HEWAN	BECAK	SEPEDA
(1)	(2)	(3)	(4)	(5)	(6)
01. Gondoharum	0	0	0	0	0
02. Gelas Blawong	0	0	0	0	0
03. Parakan Sebaran	0	0	0	0	0
04. Petung	0	0	0	0	0
05. Krikil	0	0	0	0	0
06. Puncakwangi	0	0	0	0	12
07. Pageruyung	0	0	0	0	16
08. Tambahrejo	0	0	0	0	21
09. Gebangan	0	0	0	0	0
10. Surokonto Welan	0	0	0	0	0
11. Bangunsari	0	0	0	0	2
12. Kebon Gembong	0	0	0	0	7
13. Surokonto Kulon	0	0	0	0	2
14. Pager Gunung	0	0	0	0	0
JUMLAH 2001	0	0	0	0	60
2000	0	0	0	0	53
1999	0	0	0	0	54

BPS Kabupaten Kendal

Sumber data : Statistik Kecamatan Pageruyung

Catatan :

Tabel : 10.3

**JENIS PERMUKAAN, KONDISI, DAN KELAS JALAN
KECAMATAN PAGERUYUNG**

TAHUN : 2001

KEADAAN	PANJANG JALAN		
	1999	2000	2001
(1)	(Km) (2)	(Km) (3)	(Km) (4)
I. Jenis Permukaan			
a. Aspal	23,61	23,61	23,61
b. Kerikil	65,47	65,47	65,47
c. Tanah	30,03	30,03	30,03
d. Lainnya	0,00	0,00	0,00
Jumlah	119,11	119,11	119,11
II. Kondisi Jalan			
a. Baik	18,01	19,06	19,06
b. Sedang	45,85	46,10	46,10
c. Rusak	56,02	53,95	53,95
d. Rusak Beral	0,23	0,00	0,00
Jumlah	119,11	119,11	119,11
III. Kelas Jalan			
a. Kelas I	0,00	0,00	0,00
b. Kelas II	0,00	0,00	0,00
c. Kelas III	8,61	8,61	8,61
d. Kelas IIIA	11,40	11,40	11,40
e. Kelas IV	3,60	3,60	3,60
f. Kelas V	0,00	0,00	0,00
g. Lainnya	95,50	95,50	95,50
Jumlah	119,11	119,11	119,11

BPS Kabupaten Kendal

Sumber data : Kantor Kecamatan Pageruyung

Catatan :

Tabel : 10.4

BANYAKNYA JEMBATAN DESA
KECAMATAN PAGERUYUNG

TAHUN : 2001

DESA	JEMBATAN			
	BESI	BETON	KAYU	BAMBU
(1)	(2)	(3)	(4)	(5)
01. Gondoharum	0	15	1	1
02. Gelas Blawong	0	12	4	2
03. Parakan Sebaran	0	6	0	0
04. Pefung	0	8	0	0
05. Krikil	0	8	4	0
06. Puncakwangi	0	7	4	2
07. Pageruyung	0	8	2	0
08. Tambahrejo	0	6	2	0
09. Gebangan	0	10	6	0
10. Surokonto Wetan	0	5	1	0
11. Bangunsari	2	17	6	0
12. Kebon Gembong	0	11	4	2
13. Surokonto Kulon	0	16	5	0
14. Pager Gunung	0	10	2	0
JUMLAH 2001	2	139	41	7
2000	2	139	41	7
1999	2	139	41	7

BPS Kabupaten Kendal

Sumber data : Kantor Kecamatan Pageruyung
Celatan :

Tabel : 11.1

**BANYAKNYA TELEVISI, RADIO, LISTRIK PLN, DAN TELEPHON
KECAMATAN PAGERUYUNG
TAHUN : 2001**

DESA	TV	RADIO	LISTRIK	TELEPHON
			PLN	
(1)	(2)	(3)	(4)	(5)
01. Gondoharum	55	24	472	0
02. Gelas Blawong	26	28	373	0
03. Parakan Sebaran	57	33	398	0
04. Petung	51	36	278	0
05. Krikil	35	89	519	4
06. Puncakwangi	106	69	544	0
07. Pageruyung	155	64	362	11
08. Tambahrejo	133	136	542	34
09. Gebangan	59	111	338	0
10. Surokonto Wetan	66	63	322	0
11. Bangunsari	56	59	996	0
12. Kebon Gembong	103	58	637	1
13. Surokonto Kulon	22	66	326	0
14. Pager Gunung	77	44	327	0
JUMLAH 2001	1.001	880	6.434	50
2000	971	788	6.332	50
1999	950	725	6.217	50

BPS Kabupaten Kendal

Sumber data : Statistik Kecamatan Pageruyung

Catatan :

Tabel : 12.1

**BANYAKNYA LAPANGAN OLAHRAGA
KECAMATAN PAGERUYUNG**

TAHUN : 2001

DESA	SEPAK BOLA	VOLLEY	BULU TANGKIS	TENIS
(1)	(2)	(3)	(4)	(5)
01. Gondoharum	1	2	1	0
02. Getas Blawong	1	1	1	0
03. Parakan Sebaran	1	2	2	0
04. Petung	0	2	0	0
05. Krikil	1	3	1	0
06. Puncakwangi	1	2	2	0
07. Pageruyung	1	3	1	0
08. Tambahrejo	1	1	2	1
09. Gebangan	0	1	0	0
10. Surokonto Welan	1	2	1	0
11. Bangunsari	1	3	2	0
12. Kebon Gembong	1	2	0	0
13. Surokonto Kulon	0	1	0	0
14. Pager Gunung	0	2	0	0
JUMLAH 2001	10	27	13	1
2000	9	27	13	1
1999	9	27	13	1

BPS Kabupaten Kendal

Sumber data : Kantor Kecamatan Pageruyung

Catatan :

Tabel : 13.1.

**BANYAKNYA SURAT PEMBERITAHUAN PAJAK TERDAFTAR
KECAMATAN PAGERUYUNG**

TAHUN : 2001

DESA	BANYAKNYA	BAKU
	SURAT PEMBERITAHUAN PAJAK TERDAFTAR	(Rp.)
(1)	(2)	(3)
01. Gondoharum	1.860	8.790.710,00
02. Gelas Blawong	1.608	7.012.209,00
03. Parakan Sebaran	1.535	13.151.772,00
04. Pelung	747	6.402.902,00
05. Krikil	1.336	8.104.404,00
06. Puncakwangi	1.537	14.621.412,00
07. Pageruyung	1.494	11.097.274,00
08. Tambahrejb	1.723	10.054.757,00
09. Gebangan	1.023	4.831.347,00
10. Surokonto Wetan	1.373	12.687.033,00
11. Bangunsari	3.008	11.379.222,00
12. Kebon Gembong	2.504	14.306.069,00
13. Surokonto Kulon	1.286	9.529.413,00
14. Pager Gunung	760	5.650.657,00
JUMLAH 2001	21.794	137.619.400,00
2000	21.216	94.727.714,00
1999		

BPS Kabupaten Kendal

Sumber data : Kantor Kecamatan Pageruyung
Catatan :

Tabel : 13.2.

**PEMASUKAN PAJAK BUMI DAN BANGUNAN
KECAMATAN PAGERUYUNG**

TAHLUN : 2001

DESA	PEMASUKAN PBB (RP.)	PRESENTASE (%)
(1)	(2)	(3)
01. Gondoharum	7.385.000	84,01
02. Gelas Blawong	5.708.654	81,41
03. Parakan Sebaran	13.151.772	100,00
04. Pelung	6.402.902	10,00
05. Krikil	8.104.404	100,00
06. Puncakwangi	14.621.412	100,00
07. Pageruyung	10.414.500	93,85
08. Tambahrejo	7.352.112	73,12
09. Gebangan	4.831.347	100,00
10. Surokonto Welan	8.055.000	63,49
11. Bangunsari	6.626.500	58,23
12. Kebon Gembong	9.200.000	84,31
13. Surokonto Kulon	9.529.413	100,00
14. Pager Gunung	5.473.838	96,87
JUMLAH 2001	116.856.854	84,91
2000	91.485.261	96,58
1999		

BPS Kabupaten Kendal

Sumber data : Kantor Kecamatan Pageruyung

Catatan :