

KECAMATAN DEMPO TENGAH DALAM ANGKA 2017

Ataran sawah Tebat Limau, Kelurahan Pelang Kenidai



Foto : Pray Nadeak



**BADAN PUSAT STATISTIK
KOTA PAGAR ALAM**

KECAMATAN DEMPO TENGAH DALAM ANGKA 2017

Ataran sawah Tebat Limau, Kelurahan Pelang Kenidai



Foto : Pray Nadeak

KECAMATAN DEMPO TENGAH DALAM ANGKA 2017

Nomor ISSN : -
Nomor Publikasi : 1673.1707
Katalog : 1102001.1673011

Ukuran Buku : A5
Jumlah Halaman : xii + 71 halaman

Naskah:

Koordinator Statistik Kecamatan Dempo Tengah

Gambar Kulit:

Seksi Integrasi Pengolahan dan Diseminasi Statistik

Diterbitkan Oleh:

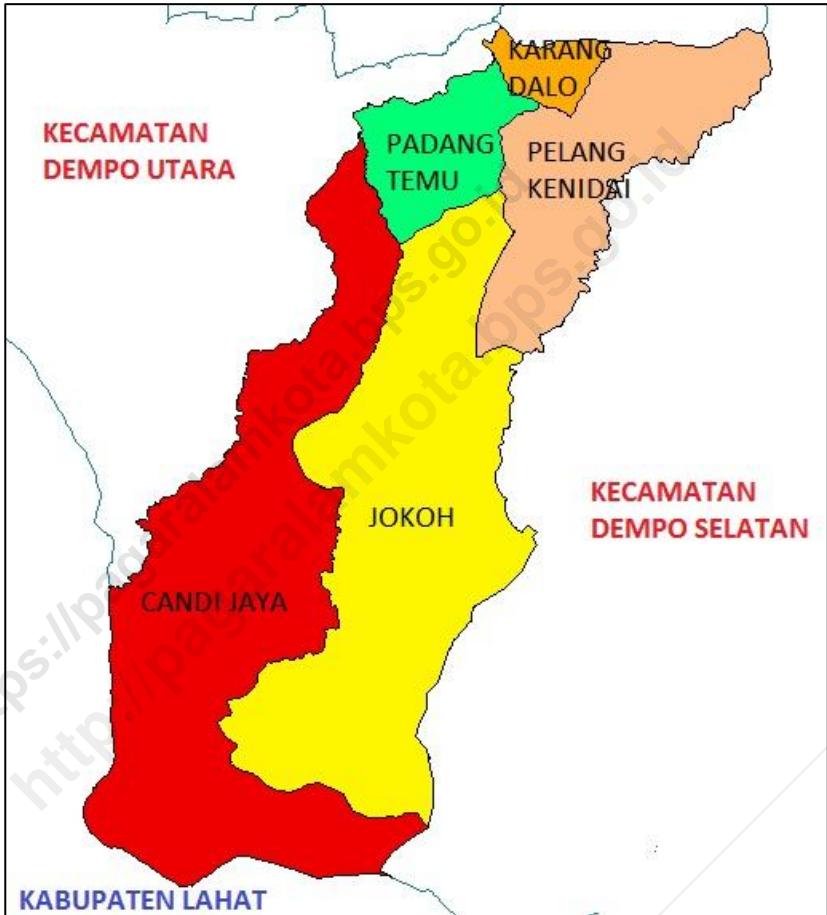
© Badan Pusat Statistik Kota Pagar Alam

Dicetak Oleh:

CV. Vika Jaya

Dilarang mengumumkan, mendistribusikan, mengomunikasikan, dan/atau menggandakan sebagian atau seluruh isi buku ini untuk tujuan komersial tanpa izin tertulis dari Badan Pusat Statistik

PETA KECAMATAN DEMPO TENGAH





SAMBUTAN KEPALA BADAN PUSAT STATISTIK KOTA PAGAR ALAM

Alhamdulillah rasa syukur kami salurkan, berkat rahmat, kekuatan, dan ridho-Nya, publikasi Kecamatan Dempo Tengah Dalam Angka 2016 dapat selesai dengan baik.

Publikasi Kecamatan Dempo Tengah Dalam Angka 2017 ini walaupun belum secara lengkap dan detail menampilkan potensi serta hasil-hasil pembangunan di Kecamatan Dempo Tengah, tetapi paling tidak telah memberikan gambaran secara global kebutuhan data kecamatan yang sangat mendesak dalam rangka Otonomi Daerah. Di lain pihak, publikasi ini adalah bentuk pengembangan perstatistikan di daerah setiap tahunnya.

Akhirnya, ucapan terima kasih kami sampaikan kepada semua pihak yang telah membantu sehingga terbitnya publikasi Kecamatan Dempo Tengah Dalam Angka 2016 ini dan harapan kami partisipasi serta koordinasi dari semua pihak yang ada selama ini dapat lebih ditingkatkan di masa mendatang.

Pagar Alam, September 2017

**KEPALA BADAN PUSAT STATISTIK
KOTA PAGAR ALAM**

Saring. S.E

NIP. 19591008 198012 1 001

KATA PENGANTAR

Assalamu'alaikum warahmatullahi wabarakatuh, Puji syukur kita panjatkan kehadiran Allah SWT karena atas kasihsayangNya jualah Publikasi Kecamatan Dempo Tengah Dalam Angka Tahun 2017 ini dapat diterbitkan kembali.

Secara khusus kami haturkan ucapan terima kasih kepada Bapak Kepala Badan Pusat Statistik Kota Pagar Alam, Bapak Camat Dempo Tengah, dan Seluruh Dinas/Instansi di tingkat Kecamatan dan Lurah dalam Wilayah Kecamatan Dempo Tengah atas bantuan dan kerjasamanya sehingga publikasi ini dapat terselesaikan dengan baik dan tepat waktu.

Kami menyadari bahwa publikasi ini masih banyak terdapat kekurangan dan kesalahan disana-sini. Untuk itu, kritik dan saran yang sifatnya membangun demi kesempurnaan penerbitan di tahun yang akan datang sangat kami harapkan. Akhirnya, sekali lagi kami minta maaf atas segala kekurangan, dan semoga karya kecil ini mampu menambah khasanah pengetahuan bagi kita khususnya masyarakat Kecamatan Dempo Tengah. Wassalamu'alaikum warahmatullah wabarakatuh.

Pagar Alam, September 2017

KSK Dempo Tengah,



Hendra Gunawan

NIP. 197212092015061001

DAFTAR ISI

Peta Kecamatan Dempo Tengah	iii
Sambutan Kepala Badan Pusat Statistik Kota Pagar Alam	iv
Kata Pengantar.....	v
Daftar Isi.....	vi
Daftar Tabel.....	vii
Daftar Gambar	xii
Bab I. Geografis	1
Bab II. Pemerintahan.....	6
Bab III. Penduduk Dan Tenaga Kerja	14
Bab IV. Sosial	19
Bab V. Pertanian	42
Bab VI. Industri Dan Perdagangan	55
Bab VII. Transportasi, Komunikasi Dan Pariwisata	64

DAFTAR TABEL

Bab I. Geografi

Tabel 1.1.	Letak Geografis dan Ketinggian Kantor Kelurahan dari Permukaan Laut (meter) masing-masing Kelurahan di Kecamatan Dempo Tengah, 2016	3
Tabel 1.2.	Luas Wilayah (km ²) masing-masing Kelurahan di Kecamatan Dempo Tengah, 2016	4
Tabel 1.3.	Jarak Kantor Kelurahan ke Ibukota Kecamatan dan Ibukota Pagar Alam, masing-masing Kelurahan di Kecamatan Dempo Tengah, 2016	5

Bab II. Pemerintahan

Tabel 2.1.	Alamat masing-masing Kantor Kelurahan di Kecamatan Dempo Tengah, 2017	8
Tabel 2.2.	Kategori masing-masing Kelurahan di Kecamatan Dempo Tengah, 2017	9
Tabel 2.3.	Kategori Lembaga Ketahanan Masyarakat Kelurahan (LKMK) masing-masing Kelurahan di Kecamatan Dempo Tengah, 2017	10
Tabel 2.4.	Jumlah Rukun Warga (RW) dan Rukun Tetangga (RT) masing-masing Kelurahan di Kecamatan Dempo Tengah, 2017	11
Tabel 2.5.	POLBINMAS dan BABINSA masing-masing Kelurahan di Kecamatan Dempo Tengah, 2017	12
Tabel 2.6.	Jumlah Pegawai yang bertugas dalam Wilayah Kecamatan Dempo Tengah, 2017	13

Bab III. Penduduk dan Tenaga Kerja

Tabel 3.1.	Jumlah Penduduk menurut Jenis Kelamin serta Seks Rasio masing-masing Kelurahan di Kecamatan Dempo Tengah, 2017	16
Tabel 3.2.	Jumlah Penduduk, Luas Wilayah dan Kepadatan Penduduk masing-masing Kelurahan di Kecamatan Dempo Tengah, 2017	17

Tabel 3.3.	Jumlah Penduduk menurut Kelompok Umur dan Jenis Kelamin di Kecamatan Dempo Tengah, 2017	18
------------	---	----

Bab IV. Sosial

Tabel 4.1.	Jumlah Sekolah Dasar (SD) Negeri dan Swasta masing-masing Kelurahan di Kecamatan Dempo Tengah, 2017 ...	21
Tabel 4.2.	Jumlah Murid Sekolah Dasar (SD) Negeri dan Swasta masing-masing Kelurahan di Kecamatan Dempo Tengah, 2017	22
Tabel 4.3.	Jumlah Guru Sekolah Dasar (SD) Negeri dan Swasta masing-masing Kelurahan di Kecamatan Dempo Tengah, 2017	23
Tabel 4.4.	Jumlah Sekolah Menengah Pertama (SMP) Negeri dan Swasta serta Sekolah Menengah Atas (SMA) Negeri dan Swasta masing-masing Kelurahan di Kecamatan Dempo Tengah, 2017	24
Tabel 4.5.	Jumlah Murid Sekolah Menengah Pertama (SMP) Negeri dan Swasta serta Sekolah Menengah Atas (SMA) Negeri dan Swasta masing-masing Kelurahan di Kecamatan Dempo Tengah, 2017	25
Tabel 4.6.	Jumlah Guru Sekolah Menengah Pertama (SMP) dan Sekolah Menengah Atas (SMA) Negeri/swasta masing-masing Kelurahan di Kecamatan Dempo Tengah, 2017	26
Tabel 4.7.	Jumlah Sekolah Menengah Kejuruan (SMK) Negeri dan Swasta masing-masing Kelurahan di Kecamatan Dempo Tengah, 2017	27
Tabel 4.8.	Jumlah Murid Sekolah Menengah Kejuruan (SMK) Negeri dan Swasta masing-masing Kelurahan di Kecamatan Dempo Tengah, 2017	28
Tabel 4.9.	Jumlah Guru Sekolah Menengah Kejuruan (SMK) Negeri dan Swasta masing-masing Kelurahan di Kecamatan Dempo Tengah, 2017	29
Tabel 4.10.	Jumlah Madrasah Ibtidaiyah (MI) Negeri dan masing-masing Kelurahan di Kecamatan Dempo Tengah, 2017	30

Tabel 4.11. Jumlah Murid Madrasah Ibtidaiyah (MI) Negeri dan Swasta masing-masing Kelurahan di Kecamatan Dempo Tengah, 2017	31
Tabel 4.12. Jumlah Guru Madrasah Ibtidaiyah (MI) Negeri dan Swasta masing-masing Kelurahan di Kecamatan Dempo Tengah, 2017	32
Tabel 4.13. Jumlah Madrasah Tsanawiyah (MTs) dan Madrasah Aliyah (MA) Negeri dan Swasta masing-masing Kelurahan di Kecamatan Dempo Tengah, 2017....	33
Tabel 4.14. Jumlah Murid Madrasah Tsanawiyah (MTs) dan Madrasah Aliyah (MA) Negeri dan Swasta masing-masing Kelurahan di Kecamatan Dempo Tengah, 2017 ..	34
Tabel 4.15. Jumlah Guru Madrasah Tsanawiyah (MTs) dan Madrasah Aliyah (MA) Negeri dan Swasta masing-masing Kelurahan di Kecamatan Dempo Tengah, 2017....	35
Tabel 4.16. Jumlah Pondok Pesantren masing-masing Kelurahan di Kecamatan Dempo Tengah, 2017	36
Tabel 4.17. Jumlah Sarana Penunjang Kesehatan Masyarakat masing-masing Kelurahan di Kecamatan Dempo Tengah, 2017	37
Tabel 4.18. Jumlah Tenaga Kesehatan (Medis dan Non Medis) masing-masing Kelurahan di Kecamatan Dempo Tengah, 2017	39
Tabel 4.19. Jumlah Rumah Ibadah di masing-masing Kelurahan di Kecamatan Dempo Tengah, 2017	40
Tabel 4.20. Jumlah Kelompok Karang Taruna di Kecamatan Dempo Tengah, 2017	41

Bab V. Pertanian

Tabel 5.1. Luas Tanah Sawah Menurut Sistem Pengairan di Kecamatan Dempo Tengah, 2017	44
Tabel 5.2. Luas Lahan Menurut Penggunaannya di Kecamatan Dempo Tengah, 2017	45
Tabel 5.3. Luas Lahan Sawah masing-masing Kelurahan di Kecamatan Dempo Tengah, 2017	46

Tabel 5.4.	Luas Panen (ha) dan Produksi Sayur-sayuran (ton) masing-masing Kelurahan di Kecamatan Dempo Tengah, 2017	47
Tabel 5.5.	Luas Areal (ha) dan Produksi Tanaman Perkebunan (ton) masing-masing Kelurahan di Kecamatan Dempo Tengah, 2016	51
Tabel 5.6.	Jumlah Ternak Besar dan Sedang serta Unggas masing-masing Kelurahan di Kecamatan Dempo Tengah, 2016....	53

Bab VI. Industri dan Perdagangan

Tabel 6.1.	Jumlah Perusahaan Industri dan Rumah Tangga di masing-masing Kelurahan di Kecamatan Dempo Tengah, 2017	57
Tabel 6.2.	Jumlah Keluarga Pengguna Sumber Penerangan menurut Jenisnya di masing-masing Kelurahan di Kecamatan Dempo Tengah, 2017	58
Tabel 6.3.	Jumlah Usaha Reparasi/Bengkel di masing-masing Kelurahan di Kecamatan Dempo Tengah, 2017	59
Tabel 6.4.	Jumlah Usaha Salon Kecantikan, Tukang Cukur, Tukang Jahit dan Tukang Foto di masing-masing Kelurahan di Kecamatan Dempo Tengah, 2017	60
Tabel 6.5.	Jumlah Pasar menurut Jenisnya di masing-masing Kelurahan di Kecamatan Dempo Tengah, 2017	61
Tabel 6.6.	Jumlah SPBU di masing-masing Kelurahan di Kecamatan Dempo Tengah, 2017	62
Tabel 6.7.	Jumlah Usaha Jasa Keuangan Menurut Jenis di masing-masing Kelurahan di Kecamatan Dempo Tengah, 2017....	63

Bab VII. Transportasi, Komunikasi dan Pariwisata

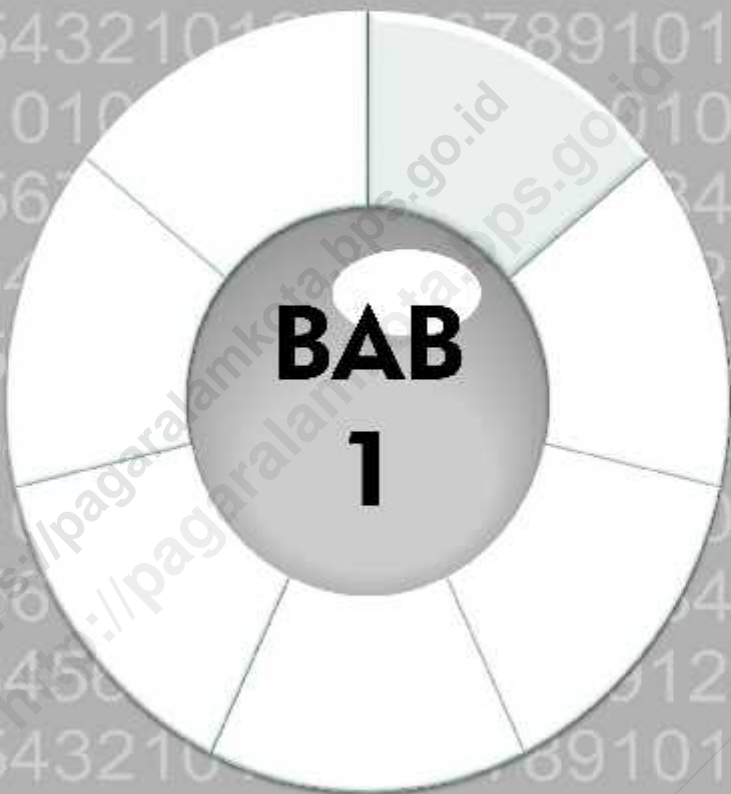
Tabel 7.1.	Panjang jalan dirinci menurut Jenisnya di masing-masing Kelurahan di Kecamatan Dempo Tengah, 2017....	66
Tabel 7.2.	Jumlah Angkutan Jalan Raya di masing-masing Kelurahan di Kecamatan Dempo Tengah, 2017	67

Tabel 7.3.	Kantor beserta Kode Pos dan Pemancar Telepon Selular/Base Transmitter Station (BTS) dirinci Menurut Kelurahan di Kecamatan Dempo Tengah, 2017	68
Tabel 7.4.	Jumlah Objek Wisata Menurut Jenis Wisata masing-masing Kelurahan di Kecamatan Dempo Tengah, 2017	69
Tabel 7.5.	Nama Hotel/Penginapan Menurut Banyaknya Kamar dan kapasitas Tempat Tidur di Kecamatan Dempo Tengah, 2017	70
Tabel 7.6.	Jumlah Usaha Restoran / Rumah Makan di masing-masing Kelurahan di Kecamatan Dempo Tengah, 2017	71

DAFTAR GAMBAR

Gambar 1.	Luas Wilayah masing-masing Kelurahan (km ²) di Kecamatan Dempo Tengah, 2016.....	2
Gambar 2.	Jumlah Rukun Warga (RW) dan Rukun Tetangga (RT) masing-masing Kelurahan di Kecamatan Dempo Tengah, 2017.....	7
Gambar 3.	Jumlah Penduduk menurut Jenis Kelamin masing-masing Kelurahan di Kecamatan Dempo Tengah, 2017	15
Gambar 4.	Jumlah SD, SMP, SMU, SMK, MI, MTs dan MA di Kecamatan Dempo Tengah, 2017.....	20
Gambar 5.	Luas Lahan Sawah (Ha) masing-masing Kelurahan di Kecamatan Dempo Tengah, 2016.....	43
Gambar 6.	Jumlah Usaha Jasa di Kecamatan Dempo Utara, 2016	56
Gambar 7.	Jumlah Angkutan Jalan Raya di Kecamatan Dempo Tengah, 2016.....	65

Geografi



Geografi

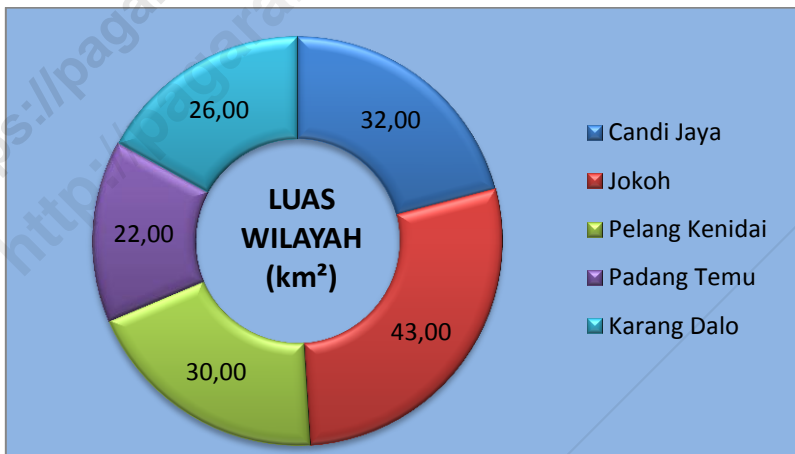
Ulasan

Sebagai salah satu Kecamatan di Kota Pagar Alam, Dempo Tengah terletak sekitar 15 km dari pusat Kota Pagar Alam, dan berbatasan langsung dengan Kecamatan lain yang ada di Kota Pagar Alam.

Adapun batas-batas Kecamatan Dempo Tengah adalah sebagai berikut:

- ✓ Sebelah utara berbatasan dengan Kecamatan Pajar Bulan Kabupaten Lahat
- ✓ Sebelah selatan berbatasan dengan Kabupaten Lahat
- ✓ Sebelah timur berbatasan dengan Kecamatan Dempo Selatan
- ✓ Sebelah barat berbatasan dengan Kecamatan Dempo Utara

Kecamatan Dempo Tengah Memiliki Luas Wilayah kurang lebih 173.10 km², yang terbagi menjadi 5 (lima) Kelurahan yaitu Kelurahan Candi Jaya, Jokoh, Pelang Kenidai, Padang Temu dan Karang Dalo. Jika dilihat dari luas wilayah, Kelurahan Candi Jaya merupakan kelurahan yang memiliki luas wilayah terbesar dalam Kecamatan Dempo Tengah, dengan luas wilayah 48,03 km², sedangkan Kelurahan Padang Temu memiliki luas wilayah terkecil yaitu 25,00 km



Gambar 1. Luas Wilayah masing-masing Kelurahan (km²) di Kecamatan Dempo Tengah, 2016

Tabel 1.1. Letak Geografis dan Ketinggian Kantor Kelurahan dari Permukaan Laut (meter) masing-masing Kelurahan di Kecamatan Dempo Tengah, 2016

Kelurahan	Letak Geografis		Ketinggian Kantor Kelurahan dpl (meter)
	Pantai	Bukan Pantai	
(1)	(2)	(3)	(4)
1. Candi Jaya	-	√	1 360
2. Jokoh	-	√	912
3. Pelang Kenidai	-	√	780
4. Padang Temu	-	√	650
5. Karang Dalo	-	√	700

Sumber: Pendataan Potensi Desa Tahun 2014

Tabel 1.2. Luas Wilayah (km²) masing-masing Kelurahan di Kecamatan Dempo Tengah, 2016

Kelurahan	Luas Wilayah (km ²)
(1)	(2)
1. Candi Jaya	32,00
2. Jokoh	43,00
3. Pelang Kenidai	30,00
4. Padang Temu	22,00
5. Karang Dalo	26,00
J U M L A H	153,00

Sumber: Lampiran II: PERDA Kota Pagar Alam Nomor 08 Tahun 2003

Tabel 1.3. Jarak Kantor Kelurahan ke Ibukota Kecamatan dan Ibukota Pagar Alam, masing-masing Kelurahan di Kecamatan Dempo Tengah, 2016

Kelurahan	Jarak Kantor Kelurahan ke Kantor Kecamatan (km)	Jarak Kantor Kelurahan ke Kantor Pemerintah Kota (km)
(1)	(2)	(3)
1. Candi Jaya	8	27
2. Jokoh	6	25
3. Pelang Kenidai	2	20
4. Padang Temu	5	15
5. Karang Dalo	4	17

Sumber: Pendataan Potensi Desa Tahun 2014

Pemerintahan



**BAB
2**

Pemerintahan

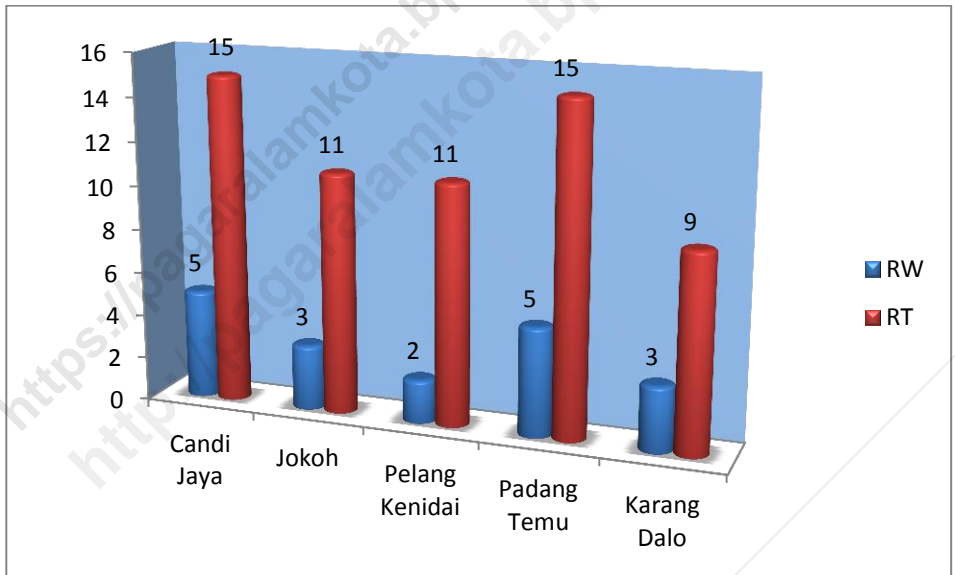
Ulasan

Undang - Undang Republik Indonesia No. 8 Tahun 2001 tanggal 12 Juni 2001 Tambahan Lembaran Negara No. 4115, yang mendasari terbentuknya Kota Pagar Alam, dan Kecamatan Dempo Tengah ditetapkan sebagai salah satu kecamatan di Kota Pagar Alam.

Kecamatan Dempo Tengah terdiri dari 5 Kelurahan, yaitu Kelurahan

Candi Jaya, Jokoh, Pelang Kenidai, Padang Temu dan Karang Dalo.

Kelurahan yang ada di Kecamatan Dempo Tengah tergolong sebagai Kelurahan Swakarya dengan Lembaga Ketahanan Masyarakat Kelurahan (LKMK) yang sudah termasuk dalam kategori III. Jumlah Rukun Warga (RW) di Kecamatan ini berjumlah 18 RW yang membawahi 61 Rukun Tetangga (RT)



Gambar 2. Jumlah Rukun Warga (RW) dan Rukun Tetangga (RT) masing-masing Kelurahan di Kecamatan Dempo Tengah, 2017

Tabel 2.1. Alamat masing-masing Kantor Kelurahan di Kecamatan Dempo Tengah, 2017

Kelurahan	Alamat Kantor Kelurahan
(1)	(3)
1. Candi Jaya	Jl. Sumber Jaya Rimba Candi Rt 02 Rw 01 Kelurahan Candi Jaya Kecamatan Dempo Tengah
2. Jokoh	Dusun Jokoh Kel Jokoh Kec. Dempo Tengah
3. Pelang Kenidai	Jl. Lingkar Sukajadi Pelang Kenidai Rt .01 Rw 01 Kelurahan Pelang Kenidai Kecamatan Dempo Tengah
4. Padang Temu	Jl.Pasirah Jalih Rt10 Rw03 Desa Kerta Dewa Kel. Padang Temu
5. Karang Dalo	Jl. H. Piagam Rt 01 Rw 03 Simpang Mbacang Kecamatan Dempo Tengah

Sumber: Pendataan Potensi Desa Tahun 2014

Tabel 2.2. Kategori masing-masing Kelurahan di Kecamatan Dempo Tengah, 2017

Kelurahan	Kategori Kelurahan		
	Swakarya	Swadaya	Swasembada
(1)	(2)	(3)	(4)
1. Candi Jaya	√	-	-
2. Jokoh	√	-	-
3. Pelang Kenidai	√	-	-
4. Padang Temu	√	-	-
5. Karang Dalo	√	-	-

Sumber: Kantor Kecamatan Dempo Tengah

Tabel 2.3. Kategori Lembaga Ketahanan Masyarakat Kelurahan (LKMK) masing-masing Kelurahan di Kecamatan Dempo Tengah, 2017

Kelurahan	Kategori LKMK		
	Satu (I)	Dua (II)	Tiga (III)
(1)	(2)	(3)	(4)
Candi Jaya	-	-	√
Jokoh	-	-	√
Pelang Kenidai	-	-	√
Padang Temu	-	-	√
Karang Dalo	-	-	√

Sumber: Kantor Kecamatan Dempo Tengah

Tabel 2.4. Jumlah Rukun Warga (RW) dan Rukun Tetangga (RT) masing-masing Kelurahan di Kecamatan Dempo Tengah, 2017

Kelurahan	RW	RT
(1)	(2)	(3)
1. Candi Jaya	5	15
2. Jokoh	3	11
3. Pelang Kenidai	2	11
4. Padang Temu	5	15
5. Karang Dalo	3	9
J U M L A H	18	61

Sumber: Badan Pemberdayaan Masyarakat dan Kelurahan Kota Pagar Alam

Tabel 2.5. POLBINMAS dan BABINSA masing-masing Kelurahan di Kecamatan Dempo Tengah, 2017

Kelurahan	POLBINMAS	BABINSA
(1)	(2)	(4)
1. Candi Jaya	1	1
2. Jokoh	1	1
3. Pelang Kenidai	1	1
4. Padang Temu	1	1
5. Karang Dalo	1	1
J U M L A H	5	5

Sumber: Kepolisian Resort Kota Pagar Alam dan Komando Distrik Militer Kota Pagar Alam

Tabel 2.6. Jumlah Pegawai yang bertugas dalam Wilayah Kecamatan Dempo Tengah, 2017

Tempat Tugas	PNS				Honor Daerah / TKS
	I	II	III	IV	
(1)	(2)			(3)	
Kecamatan Dempo Tengah	-	2	10	2	10
Kelurahan Candi Jaya	-	2	5	-	5
Kelurahan Jokoh	-	1	5	-	2
Kelurahan Pelang Kenidai	-	1	7	-	2
Kelurahan Padang Temu	-	1	6	-	3
Kelurahan Karang Dalo	-	3	6	-	4
KUA Dempo Tengah	-	2	1	-	3
Puskesmas Pengaringan	-	22	5	-	55
J U M L A H	-	34	45	2	84

Sumber: Badan Kepegawaian Daerah Kota Pagar Alam dan Kantor Kementerian Agama Kota Pagar Alam

Penduduk dan Tenaga Kerja



BAB 3

Penduduk dan Tenaga Kerja

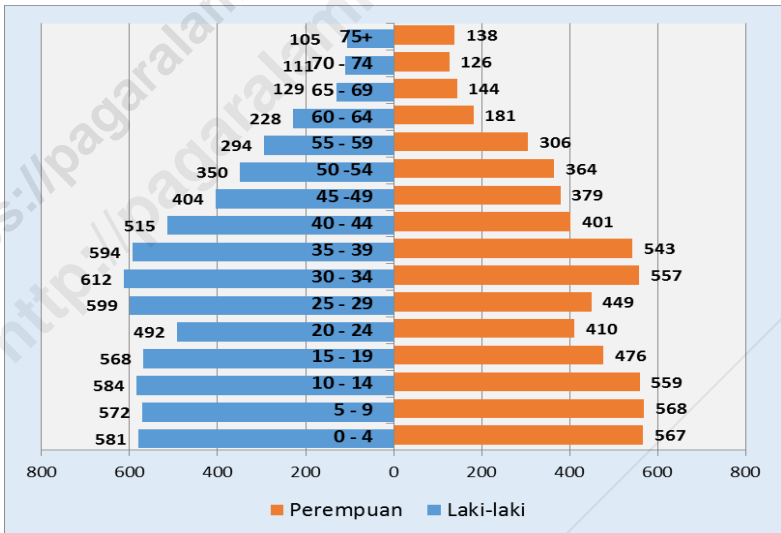
Ulasan

Data kependudukan dan ketenagakerjaan yang akurat memiliki peranan yang cukup besar dalam menentukan tingkat keberhasilan program-program pembangunan yang dicanangkan pemerintah.

Pada tahun 2016, jumlah penduduk di kecamatan Dempo Tengah sebesar 12096 jiwa yang terdiri dari 6738 jiwa penduduk laki-laki dan 6168 jiwa penduduk perempuan. Dari 12096 jiwa tersebut, 9475 jiwa merupakan penduduk usia kerja. Penduduk

usia kerja adalah penduduk usia 15 tahun ke atas.

Berdasarkan data jumlah penduduk dan luas wilayahnya, dapat diketahui rata-rata kepadatan penduduk di kecamatan Dempo Tengah yaitu sebesar 84 jiwa setiap km². Adapun Kelurahan yang memiliki rata-rata kepadatan penduduk tertinggi adalah Kelurahan Karang Dalo, yakni sebesar 127 jiwa setiap km². Sedangkan *sex ratio* di Kecamatan Dempo Tengah adalah 109.



Gambar 3. Jumlah Penduduk menurut Jenis Kelamin masing-masing Kelurahan di Kecamatan Dempo Tengah, 2017

Tabel 3.1. Jumlah Penduduk menurut Jenis Kelamin serta Seks Rasio masing-masing Kelurahan di Kecamatan Dempo Tengah, 2017

Kelurahan	Laki-Laki (jiwa)	Perempuan (jiwa)	Jumlah (jiwa)	Seks Rasio
(1)	(2)	(3)	(4)	(5)
1. Candi Jaya	1.092	964	2.056	113
2. Jokoh	1.302	1.179	2.481	110
3. Pelang Kenidai	1.334	1.253	2.587	106
4. Padang Temu	1.263	1.219	2.482	104
5. Karang Dalo	1.747	1.553	3.300	112
J U M L A H	6.738	6.168	12.906	109

Sumber: Badan Pusat Statistik Kota Pagar Alam

Tabel 3.2. Jumlah Penduduk, Luas Wilayah dan Kepadatan Penduduk masing-masing Kelurahan di Kecamatan Dempo Tengah, 2017

Kelurahan	Jumlah Penduduk (jiwa)	Luas Wilayah (Km ²)	Kepadatan Penduduk (Jiwa/km ²)
(1)	(2)	(3)	(4)
1. Candi Jaya	2.056	32,00	64
2. Jokoh	2.481	43,00	58
3. Pelang Kenidai	2.587	30,00	86
4. Padang Temu	2.482	22,00	113
5. Karang Dalo	3.300	26,00	127
J U M L A H	12.906	153,00	84

Sumber: Badan Pusat Statistik Kota Pagar Alam

Tabel 3.3. Jumlah Penduduk menurut Kelompok Umur dan Jenis Kelamin di Kecamatan Dempo Tengah, 2017

Kelompok Umur	Laki-Laki (Jiwa)	Perempuan (Jiwa)	J u m l a h (Jiwa)
(1)	(2)	(3)	(4)
0 - 4	581	567	1148
5 - 9	572	568	1140
10 - 14	584	559	1143
15 - 19	568	476	1044
20 - 24	492	410	902
25 - 29	599	449	1048
30 - 34	612	557	1169
35 - 39	594	543	1137
40 - 44	515	401	916
45 - 49	404	379	783
50 - 54	350	364	714
55 - 59	294	306	600
60 - 64	228	181	409
65 - 69	129	144	273
70 - 74	111	126	237
75+	105	138	243
J U M L A H	6 738	6 168	12 906

Sumber: Badan Pusat Statistik Kota Pagar Alam

Sosial



**BAB
4**

Sosial

Ulasan

Kualitas penduduk di suatu daerah dapat dilihat dari keadaan sosial di daerah tersebut. Salah satu upaya pemerintah untuk meningkatkan kualitas penduduk adalah dengan menyediakan sarana pendidikan yang memadai. Hingga tahun 2016, Kecamatan Dempo Tengah telah memiliki 11 unit SD, 2 unit SMP, 1 unit SMA.

Jika dilihat dari perbandingan jumlah murid dan guru, jumlah guru yang tersedia sudah memadai untuk terjadinya proses belajar-mengajar yang ideal, tetapi masih dibutuhkan guru untuk mata pelajaran tertentu.

Pada tahun 2016, jumlah murid SD sebanyak 1 255 orang dengan 94 orang guru. Sedangkan jumlah murid SMP sebanyak 470 orang dengan 64 orang guru. Murid SMA sebanyak 562 orang dengan guru 81 orang.

Untuk fasilitas kesehatan, hingga tahun 2016 sarana kesehatan yang ada di kecamatan Dempo Tengah meliputi 1 unit puskesmas, 12 unit Polindes, 14 Orang bidan/mantri kesehatan, 20 unit posyandu, dan 33 orang tenaga kesehatan lainnya.



Gambar 4. Jumlah SD, SMP, SMU, SMK, MI, MTs dan MA di Kecamatan Dempo Tengah, 2017

Tabel 4.1. Jumlah Sekolah Dasar (SD) Negeri dan Swasta masing-masing Kelurahan di Kecamatan Dempo Tengah, 2017

Kelurahan	Sekolah (unit)	
	SD Negeri	SD Swasta
(1)	(2)	(3)
1. Candi Jaya	2	-
2. Jokoh	2	-
3. Pelang Kenidai	2	-
4. Padang Temu	3	-
5. Karang Dalo	2	-
J U M L A H	11	-

Sumber: Dinas Pendidikan Kota Pagar Alam

Tabel 4.2. Jumlah Murid Sekolah Dasar (SD) Negeri dan Swasta masing-masing Kelurahan di Kecamatan Dempo Tengah, 2017

Kelurahan	Murid (orang)	
	SD Negeri	SD Swasta
(1)	(2)	(3)
1. Candi Jaya	277	-
2. Jokoh	303	-
3. Pelang Kenidai	246	-
4. Padang Temu	168	-
5. Karang Dalo	261	-
J U M L A H	1255	-

Sumber: Dinas Pendidikan Kota Pagar Alam

Tabel 4.3. Jumlah Guru Sekolah Dasar (SD) Negeri dan Swasta masing-masing Kelurahan di Kecamatan Dempo Tengah, 2017

Kelurahan	Guru (orang)	
	SD Negeri	SD Swasta
(1)	(2)	(3)
1. Candi Jaya	15	-
2. Jokoh	15	-
3. Pelang Kenidai	22	-
4. Padang Temu	21	-
5. Karang Dalo	21	-
J U M L A H	94	-

Sumber: Dinas Pendidikan Kota Pagar Alam

Tabel 4.4. Jumlah Sekolah Menengah Pertama (SMP) Negeri dan Swasta serta Sekolah Menengah Atas (SMA) Negeri dan Swasta masing-masing Kelurahan di Kecamatan Dempo Tengah, 2017

Kelurahan	Sekolah (unit)			
	SMP Negeri	SMP Swasta	SMA Negeri	SMA Swasta
(1)	(2)	(3)	(4)	(5)
1. Candi Jaya	-	-	-	-
2. Jokoh	-	-	-	-
3. Pelang Kenidai	-	-	-	-
4. Padang Temu	1	-	-	-
5. Karang Dalo	1	-	1	-
J U M L A H	2	-	1	-

Sumber: Dinas Pendidikan Kota Pagar Alam

Tabel 4.5. Jumlah Murid Sekolah Menengah Pertama (SMP) Negeri dan Swasta serta Sekolah Menengah Atas (SMA) Negeri dan Swasta masing-masing Kelurahan di Kecamatan Dempo Tengah, 2017

Kelurahan	Murid (orang)			
	SMP Negeri	SMP Swasta	SMA Negeri	SMA Swasta
(1)	(2)	(3)	(4)	(5)
1. Candi Jaya	-	-	-	-
2. Jokoh	-	-	-	-
3. Pelang Kenidai	-	-	-	-
4. Padang Temu	258	-	-	-
5. Karang Dalo	212	-	562	-
J U M L A H	470	-	562	-

Sumber: Dinas Pendidikan Kota Pagar Alam

Tabel 4.6. Jumlah Guru Sekolah Menengah Pertama (SMP) dan Sekolah Menengah Atas (SMA) Negeri/swasta masing-masing Kelurahan di Kecamatan Dempo Tengah, 2017

Kelurahan	Guru (orang)			
	SMP Negeri	SMP Swasta	SMA Negeri	SMA Swasta
(1)	(2)	(3)	(4)	(5)
1. Candi Jaya	-	-	-	-
2. Jokoh	-	-	-	-
3. Pelang Kenidai	-	-	-	-
4. Padang Temu	30	-	-	-
5. Karang Dalo	34	-	81	-
J U M L A H	64	-	81	-

Sumber: Dinas Pendidikan Kota Pagar Alam

Tabel 4.7. Jumlah Sekolah Menengah Kejuruan (SMK) Negeri dan Swasta masing-masing Kelurahan di Kecamatan Dempo Tengah, 2017

Kelurahan	Sekolah (unit)	
	SMK Negeri	SMK Swasta
(1)	(2)	(3)
1. Candi Jaya	-	-
2. Jokoh	-	-
3. Pelang Kenidai	-	-
4. Padang Temu	-	-
5. Karang Dalo	-	-
J U M L A H	-	-

Sumber: Dinas Pendidikan Kota Pagar Alam

Tabel 4.8. Jumlah Murid Sekolah Menengah Kejuruan (SMK) Negeri dan Swasta masing-masing Kelurahan di Kecamatan Dempo Tengah, 2017

Kelurahan	Murid (orang)	
	SMK Negeri	SMK Swasta
(1)	(2)	(3)
1. Candi Jaya		
2. Jokoh		
3. Pelang Kenidai		
4. Padang Temu		
5. Karang Dalo		
J U M L A H	-	-

Sumber: Dinas Pendidikan Kota Pagar Alam

Tabel 4.9. Jumlah Guru Sekolah Menengah Kejuruan (SMK) Negeri dan Swasta masing-masing Kelurahan di Kecamatan Dempo Tengah, 2017

Kelurahan	Guru (orang)	
	SMK Negeri	SMK Swasta
(1)	(2)	(3)
1. Candi Jaya	-	-
2. Jokoh	-	-
3. Pelang Kenidai	-	-
4. Padang Temu	-	-
5. Karang Dalo	-	-
J U M L A H	-	-

Sumber: Dinas Pendidikan Kota Pagar Alam

Tabel 4.10. Jumlah Madrasah Ibtidaiyah (MI) Negeri dan masing-masing Kelurahan di Kecamatan Dempo Tengah, 2017

Kelurahan	Madrasah Ibtidaiyah (unit)	
	Negeri	Swasta
(1)	(2)	(3)
1. Candi Jaya	-	-
2. Jokoh	-	-
3. Pelang Kenidai	-	-
4. Padang Temu	-	-
5. Karang Dalo	-	-
J U M L A H	-	-

Sumber: Kantor Kementerian Agama Kota Pagar Alam

Tabel 4.11. Jumlah Murid Madrasah Ibtidaiyah (MI) Negeri dan Swasta masing-masing Kelurahan di Kecamatan Dempo Tengah, 2017

Kelurahan	Murid Madrasah Ibtidaiyah (orang)	
	Negeri	Swasta
(1)	(2)	(3)
1. Candi Jaya	-	-
2. Jokoh	-	-
3. Pelang Kenidai	-	-
4. Padang Temu	-	-
5. Karang Dalo	-	-
J U M L A H	-	-

Sumber: Kantor Kementerian Agama Kota Pagar Alam

Tabel 4.12. Jumlah Guru Madrasah Ibtidaiyah (MI) Negeri dan Swasta masing-masing Kelurahan di Kecamatan Dempo Tengah, 2017

Kelurahan	Guru Madrasah Ibtidaiyah (orang)	
	Negeri	Swasta
(1)	(2)	(3)
1. Candi Jaya	-	-
2. Jokoh	-	-
3. Pelang Kenidai	-	-
4. Padang Temu	-	-
5. Karang Dalo	-	-
J U M L A H	-	-

Sumber: Kantor Kementerian Agama Kota Pagar Alam

Tabel 4.13. Jumlah Madrasah Tsanawiyah (MTs) dan Madrasah Aliyah (MA) Negeri dan Swasta masing-masing Kelurahan di Kecamatan Dempo Tengah, 2017

Kelurahan	Madrasah Tsanawiyah (unit)		Madrasah Aliyah (unit)	
	Negeri	Swasta	Negeri	Swasta
(1)	(2)	(3)	(4)	(5)
1. Candi Jaya	-	-	-	-
2. Jokoh	-	-	-	-
3. Pelang Kenidai	-	-	-	-
4. Padang Temu	-	-	-	-
5. Karang Dalo	-	-	-	-
J U M L A H	-	-	-	-

Sumber: Kantor Kementerian Agama Kota Pagar Alam

Tabel 4.14. Jumlah Murid Madrasah Tsanawiyah MTs) dan Madrasah Aliyah (MA) Negeri dan Swasta masing-masing Kelurahan di Kecamatan Dempo Tengah, 2017

Kelurahan	Murid Madrasah Tsanawiyah (orang)		Murid Madrasah Aliyah (orang)	
	Negeri	Swasta	Negeri	Swasta
(1)	(2)	(3)	(4)	(5)
1. Candi Jaya	-	-	-	-
2. Jokoh	-	-	-	-
3. Pelang Kenidai	-	-	-	-
4. Padang Temu	-	-	-	-
5. Karang Dalo	-	-	-	-
J U M L A H	-	-	-	-

Sumber: Kantor Kementerian Agama Kota Pagar Alam

Tabel 4.15. Jumlah Guru Madrasah Tsanawiyah (MTs) dan Madrasah Aliyah (MA) Negeri dan Swasta masing-masing Kelurahan di Kecamatan Dempo Tengah, 2017

Kelurahan	Guru Madrasah Tsanawiyah (orang)		Guru Madrasah Aliyah (orang)	
	Negeri	Swasta	Negeri	Swasta
(1)	(2)	(3)	(4)	(5)
1. Candi Jaya	-	-	-	-
2. Jokoh	-	-	-	-
3. Pelang Kenidai	-	-	-	-
4. Padang Temu	-	-	-	-
5. Karang Dalo	-	-	-	-
J U M L A H	-	-	-	-

Sumber: Kantor Kementerian Agama Kota Pagar Alam

Tabel 4.16. Jumlah Pondok Pesantren masing-masing Kelurahan di Kecamatan Dempo Tengah, 2017

Kelurahan	Pondok Pesantren (unit)
(1)	(2)
1. Candi Jaya	-
2. Jokoh	-
3. Pelang Kenidai	-
4. Padang Temu	-
5. Karang Dalo	-
J U M L A H	-

Sumber: Kantor Kementerian Agama Kota Pagar Alam

Tabel 4.17. Jumlah Sarana Penunjang Kesehatan Masyarakat masing-masing Kelurahan di Kecamatan Dempo Tengah, 2017

Kelurahan	Rumah Sakit	Puskesmas	Polindes	Dokter Praktek
(1)	(2)	(3)	(4)	(5)
1. Candi Jaya	-	-	...	-
2. Jokoh	-	-	...	-
3. Pelang Kenidai	-	-	...	-
4. Padang Temu	-	1	...	-
5. Karang Dalo	-	-	...	-
J U M L A H	-	1	12	-

Sumber: Kelurahan se-Kecamatan Dempo Tengah

Lanjutan Tabel 4.17.

Kelurahan	Praktek Bidan/Mantri Kesehatan	Apotik/ Toko Obat	Klinik Bersalin	Posyandu
(1)	(2)	(3)	(4)	(5)
1. Candi Jaya	...	-	-	...
2. Jokoh	...	-	-	...
3. Pelang Kenidai	...	-	-	...
4. Padang Temu	...	-	-	...
5. Karang Dalo	...	-	-	...
J U M L A H	12	0	0	20

Sumber: Kelurahan se-Kecamatan Dempo Tengah

Tabel 4.18. Jumlah Tenaga Kesehatan (Medis dan Non Medis) masing-masing Kelurahan di Kecamatan Dempo Tengah, 2017

Kelurahan	Tenaga Medis	Perawat/ Bidan/ Mantri	Tenaga Kesehatan Lainnya
(1)	(2)	(3)	(4)
1. Candi Jaya
2. Jokoh
3. Pelang Kenidai
4. Padang Temu
5. Karang Dalo
J U M L A H	2	30	10

Sumber: Kelurahan se-Kecamatan Dempo Tengah

Tabel 4.19. Jumlah Rumah Ibadah di masing-masing Kelurahan di Kecamatan Dempo Tengah, 2017

Kelurahan	Masjid	Langgar /Musholla	Gereja	Pura	Vihara/ Klenteng
(1)	(2)	(3)	(4)	(5)	(6)
1. Candi Jaya	10	1	-	-	-
2. Jokoh	6	-	-	-	-
3. Pelang Kenidai	5	-	-	-	-
4. Padang Temu	6	1	-	-	-
5. Karang Dalo	8	3	-	-	-
J U M L A H	35	5	-	-	-

Sumber: Kantor Urusan Agama Kecamatan Dempo Tengah

Tabel 4.20. Jumlah Kelompok Karang Taruna di Kecamatan Dempo Tengah, 2017

Kelurahan	Jumlah Kelompok Karang Taruna
(1)	(2)
1. Candi Jaya	1
2. Jokoh	1
3. Pelang Kenidai	1
4. Padang Temu	1
5. Karang Dalo	1
J U M L A H	5

Sumber: Kelurahan se-Kecamatan Dempo Tengah

Pertanian



**BAB
5**

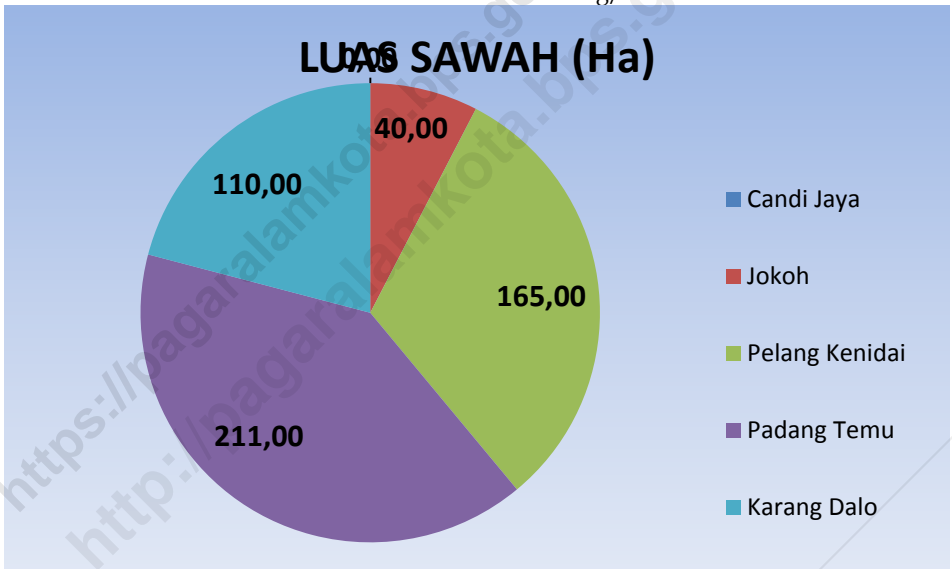
Pertanian

Ulasan

Kecamatan Dempo Tengah merupakan salah satu kecamatan di Kota Pagar Alam yang cukup berpotensi di sektor pertanian dan perkebunan. Sebagian besar tanah di kecamatan Dempo Tengah dimanfaatkan sebagai lahan pertanian padi sawah. Dari 526,00 hektar luas sawah yang ada, semuanya sedang diusahakan dan areal sawah di

kecamatan ini sudah menggunakan irigasi teknis.

Selain padi sawah, masyarakat Kecamatan Dempo Tengah juga menanam perkebunan Kopi rakyat dengan produksi 266,895 ton ditahun 2016. Sementara jumlah ternak yang ada di Kecamatan Dempo Tengah yaitu sapi sebanyak 138 ekor, kerbau sebanyak 1 ekor, dan sebanyak 1 707 ekor kambing/domba.



Gambar 5. Luas Lahan Sawah (Ha) masing-masing Kelurahan di Kecamatan Dempo Tengah, 2016

Tabel 5.1. Luas Tanah Sawah Menurut Sistem Pengairan di Kecamatan Dempo Tengah, 2017

Sistem Pengairan	Luas (Ha)
(1)	(2)
Irigasi	526
Tadah Hujan	-

Sumber: Laporan Statistik Pertanian Tanaman Pangan, Penggunaan Lahan

Tabel 5.2. Luas Lahan Menurut Penggunaannya di Kecamatan Dempo Tengah, 2017

Penggunaan Lahan	Luas (Ha)
(1)	(2)
1. Sawah Irigasi	526,00
2. Sawah Tadah Hujan	-
3. Tegall/Kebun	64,00
4. Ladang/Huma	-
5. Sementara Tidak Diusahakan	137,00
J U M L A H	727,00

Sumber: Laporan Statistik Pertanian Tanaman Pangan, Penggunaan Lahan

Tabel 5.3. Luas Lahan Sawah masing-masing Kelurahan di Kecamatan Dempo Tengah, 2017

Kelurahan	Luas (Ha)
(1)	(2)
1. Candi Jaya	-
2. Jokoh	40
3. Pelang Kenidai	165
4. Padang Temu	211
5. Karang Dalo	110
J U M L A H	526

Sumber: Laporan Statistik Pertanian Tanaman Pangan, Penggunaan Lahan

Tabel 5.4. Luas Panen (ha) dan Produksi Sayur-sayuran (ton) masing-masing Kelurahan di Kecamatan Dempo Tengah, 2017

Kelurahan	Kubis		Sawi		Cabai	
	Luas (ha)	Produksi (ton)	Luas (ha)	Produksi (ton)	Luas (ha)	Produksi (ton)
(1)	(2)	(3)	(4)	(5)	(6)	(7)
1. Candi Jaya	30,60	19,70	-	-	13,80	10,70
2. Jokoh	37,40	23,30	-	-	16,10	12,50
3. Pelang Kenidai	-	-	-	-	4,60	3,90
4. Padang Temu	-	-	-	-	9,20	7,18
5. Karang Dalo	-	-	-	-	2,30	1,80
J U M L A H	68	43	-	-	46	36.08

Sumber: Dinas Tanaman Pangan dan Holtikultura Kota Pagar Alam Melalui Survei Pertanian Hortikultura

Lanjutan Tabel 5.4.

Kelurahan	Kentang		Wortel		Buncis	
	Luas (ha)	Produksi (ton)	Luas (ha)	Produksi (ton)	Luas (ha)	Produksi (ton)
(1)	(2)	(3)	(4)	(5)	(6)	(7)
1. Candi Jaya	-	-	-	-	-	-
2. Jokoh	-	-	-	-	-	-
3. Pelang Kenidai	-	-	-	-	-	-
4. Padang Temu	-	-	-	-	-	-
5. Karang Dalo	-	-	-	-	-	-
J U M L A H	-	-	-	-	-	-

Sumber: Dinas Tanaman Pangan dan Holtikultura Kota Pagar Alam Melalui Survei Pertanian Hortikultura

Lanjutan Tabel 5.4.

Kelurahan	Daun Bawang		Labu Siam		Kembang Kol	
	Luas (ha)	Produksi (ton)	Luas (ha)	Produksi (ton)	Luas (ha)	Produksi (ton)
(1)	(2)	(3)	(4)	(5)	(6)	(7)
1. Candi Jaya	-	-	-	-	-	-
2. Jokoh	-	-	-	-	-	-
3. Pelang Kenidai	-	-	-	-	-	-
4. Padang Temu	-	-	-	-	-	-
5. Karang Dalo	-	-	-	-	-	-
J U M L A H	-	-	-	-	-	-

Sumber: Dinas Tanaman Pangan dan Holtikultura Kota Pagar Alam Melalui Survei Pertanian Hortikultura

Lanjutan Tabel 5.4.

Kelurahan	Terung		Cabe Besar		Cabe Rawit	
	Luas (ha)	Produksi (ton)	Luas (ha)	Produksi (ton)	Luas (ha)	Produksi (ton)
(1)	(2)	(3)	(4)	(5)	(6)	(7)
5. Candi Jaya	-	-	13,80	10,70	-	-
6. Jokoh	-	-	16,10	12,50	-	-
7. Pelang Kenidai	-	-	4,60	3,90	-	-
8. Padang Temu	-	-	9,20	7,18	-	-
5. Karang Dalo	-	-	2,30	1,80	-	-
J U M L A H	-	-	46,00	36,08	-	-

Sumber: Dinas Tanaman Pangan dan Holtikultura Kota Pagar Alam Melalui Survei Pertanian Hortikultura

Tabel 5.5. Luas Areal (ha) dan Produksi Tanaman Perkebunan (ton) masing-masing Kelurahan di Kecamatan Dempo Tengah, 2016

Kelurahan	Kelapa		Kopi		Kemiri	
	Luas (ha)	Produksi (ton)	Luas (ha)	Produksi (ton)	Luas (ha)	Produksi (ton)
(1)	(2)	(3)	(4)	(5)	(6)	(7)
1. Candi Jaya						
2. Jokoh						
3. Pelang Kenidai						
4. Padang Temu						
5. Karang Dalo						
J U M L A H						

Sumber: Dinas Kehutanan dan Perkebunan Kota Pagar Alam

Lanjutan Tabel 5.5.

Kelurahan	Lada		Kakao		Vanili	
	Luas (ha)	Produksi (ton)	Luas (ha)	Produksi (ton)	Luas (ha)	Produksi (ton)
(1)	(2)	(3)	(4)	(5)	(6)	(7)
J U M L A H						

Sumber: Dinas Kehutanan dan Perkebunan Kota Pagar Alam

Tabel 5.6. Jumlah Ternak Besar dan Sedang serta Unggas masing-masing Kelurahan di Kecamatan Dempo Tengah, 2016

Kelurahan	Populasi Ternak menurut Jenis (ekor)				
	Sapi		Kerbau	Kambing/Do mba	Babi
	Potong	Perah			
(1)	(2)	(3)	(4)	(5)	(6)
1. Candi Jaya	...	-	-
2. Jokoh	...	-	-
3. Pelang Kenidai	...	-	-
4. Padang Temu	...	-	-
5. Karang Dalo	...	-	-
J U M L A H	138	-	1	1707	-

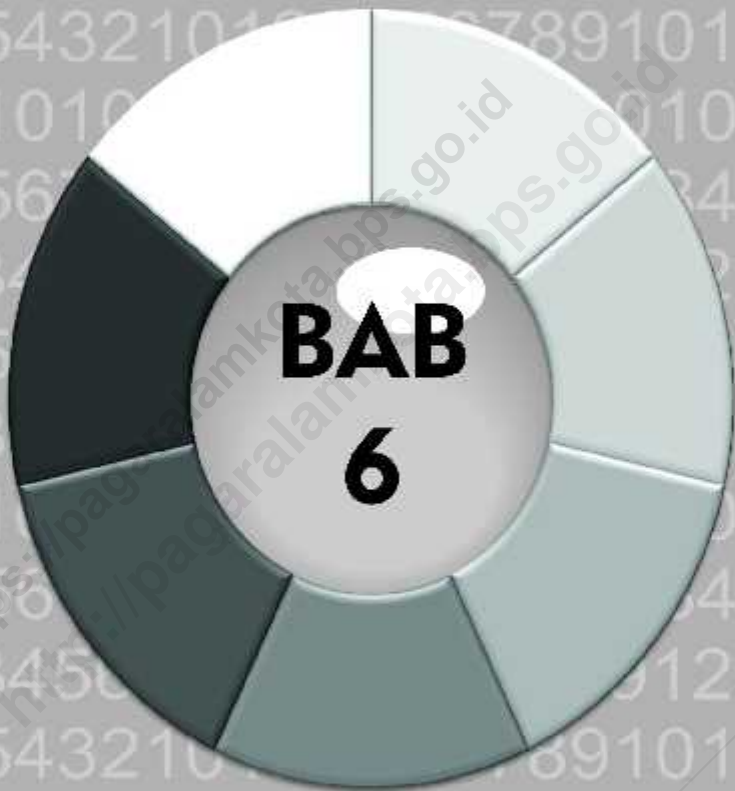
Sumber: Dinas Peternakan dan Perikanan Kota Pagar Alam

Lanjutan Tabel 5.6.

Kelurahan	Populasi Ternak menurut Jenis (ekor)				
	Ayam Ras		Ayam Kampung	Itik	Bebek
	Pedaging	Petelur			
(1)	(2)	(3)	(4)	(5)	(6)
1. Candi Jaya	...	-	-
2. Jokoh	...	-	-
3. Pelang Kenidai	...	-	-
4. Padang Temu	...	-	-
5. Karang Dalo	...	-	-
J U M L A H	6 000	-	9 098	1359	-

Sumber: Dinas Peternakan dan Perikanan Kota Pagar Alam

Industri dan Perdagangan



Industri dan Perdagangan

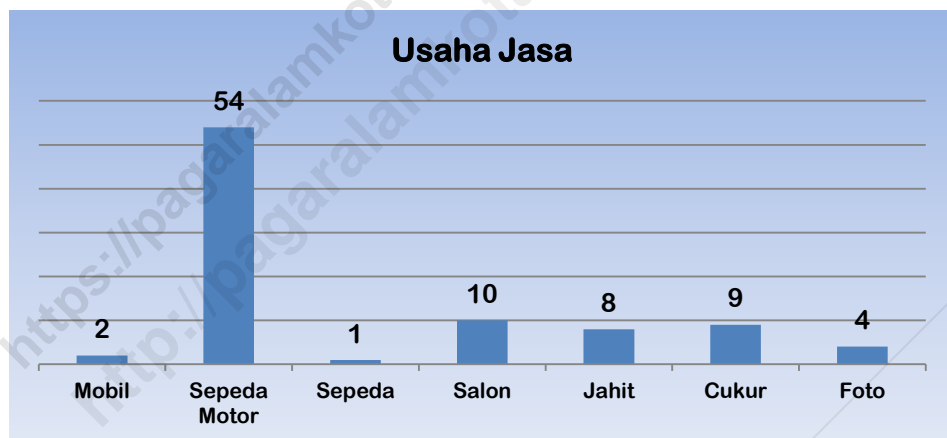
Ulasan

Jika dilihat dari jumlah tenaga kerja yang digunakan, industri di kecamatan Dempo Tengah termasuk jenis industri kecil, dan sebagian besar industri tersebut merupakan industri kerajinan rumah tangga. Pada tahun 2016, jumlah keseluruhan industri kecil/rumah tangga di kecamatan Dempo Tengah sebanyak 224 unit usaha dan mampu menyerap tenaga kerja sebanyak 326 orang.

Tentunya kelancaran proses produksi industri tersebut tak luput dari pasokan listrik yang ada di Kecamatan Dempo Tengah. Sebagian besar masyarakat Dempo Tengah telah

menggunakan sumber penerangan rumah tangga listrik PLN.

Selain ketersediaan pasokan listrik, untuk menjamin kelancaran kegiatan ekonomi diperlukan sarana pendukung, seperti pasar, warung/toko, bank, koperasi, dan lain-lain, untuk memangkas jarak antara konsumen dengan produsen/distributor. Sehingga ketersediaan barang dan jasa dapat terpenuhi, meskipun sarana penunjang perekonomian yang ada di Kecamatan Dempo Tengah belum begitu memadai, sudah dapat yang membantu jalannya perekonomian yang ada disana.



Gambar 6. Jumlah Usaha Jasa di Kecamatan Dempo Utara, 2016

Tabel 6.1. Jumlah Perusahaan Industri dan Rumah Tangga di masing-masing Kelurahan di Kecamatan Dempo Tengah, 2017

Kelurahan	Industri Rumah Tangga	
	Usaha (Unit)	Tenaga kerja (Orang)
(1)	(2)	(3)
1. Candi Jaya	76	84
2. Jokoh	41	83
3. Pelang Kenidai	24	42
4. Padang Temu	22	27
5. Karang Dalo	61	90
J U M L A H	224	326

Sumber: DisPerinDagKop Kota Pagar Alam

Tabel 6.2. Jumlah Keluarga Pengguna Sumber Penerangan menurut Jenisnya di masing-masing Kelurahan di Kecamatan Dempo Tengah, 2017

Kelurahan	Keluarga Pengguna Sumber Penerangan		
	Listrik PLN (Keluarga)	Listrik Non PLN (Keluarga)	Bukan Listrik (Keluarga)
(1)	(2)	(3)	(4)
1. Candi Jaya
2. Jokoh
3. Pelang Kenidai
4. Padang Temu
5. Karang Dalo
JUMLAH	3297

Sumber: Kelurahan se-Kecamatan Dempo Tengah

Tabel 6.3. Jumlah Usaha Reparasi/Bengkel di masing-masing Kelurahan di Kecamatan Dempo Tengah, 2017

Kelurahan	Usaha Reparasi		
	Mobil	Sepeda Motor	Sepeda
(1)	(2)	(3)	(4)
1. Candi Jaya	1	1	-
2. Jokoh	1	3	-
3. Pelang Kenidai	-	2	-
4. Padang Temu	-	3	-
5. Karang Dalo	-	17	-
J U M L A H	2	26	-

Sumber: Kelurahan se-Kecamatan Dempo Tengah

Tabel 6.4. Jumlah Usaha Salon Kecantikan, Tukang Cukur, Tukang Jahit dan Tukang Foto di masing-masing Kelurahan di Kecamatan Dempo Tengah, 2017

Kelurahan	Jenis Usaha			
	Salon	Jahit	Cukur	Foto
(1)	(2)	(3)	(4)	(5)
1. Candi Jaya	-	-	-	-
2. Jokoh	-	-	-	-
3. Pelang Kenidai	-	-	-	-
4. Padang Temu	-	1	-	-
5. Karang Dalo	1	-	-	-
J U M L A H	1	1	-	-

Sumber: Kelurahan se-Kecamatan Dempo Tengah

Tabel 6.5. Jumlah Pasar menurut Jenisnya di masing-masing Kelurahan di Kecamatan Dempo Tengah, 2017

Kelurahan	Jenis Pasar			
	Tradisional		Modern	
	Pasar (Unit)	Kalangan (Unit)	Super Market (Unit)	Mini Market (Unit)
(1)	(2)	(3)	(4)	
1. Candi Jaya	-	-	-	-
2. Jokoh	-	-	-	-
3. Pelang Kenidai	-	-	-	-
4. Padang Temu	-	-	-	-
5. Karang Dalo	-	-	-	-
J U M L A H	-	-	-	-

Sumber: Kelurahan se-Kecamatan Dempo Tengah

Tabel 6.6. Jumlah SPBU di masing-masing Kelurahan di Kecamatan Dempo Tengah, 2017

Kelurahan	SPBU
(1)	(2)
1. Candi Jaya	-
2. Jokoh	-
3. Pelang Kenidai	-
4. Padang Temu	-
5. Karang Dalo	1
J U M L A H	1

Sumber: Kelurahan se-Kecamatan Dempo Tengah

Tabel 6.7. Jumlah Usaha Jasa Keuangan Menurut Jenis di masing-masing Kelurahan di Kecamatan Dempo Tengah, 2017

Kelurahan	Jenis Usaha Jasa Keuangan				
	Bank	Asuransi	Pegadaian	Koperasi	Lainnya
(1)	(2)	(3)	(4)	(5)	(6)
1. Candi Jaya	-	-	-	-	1
2. Jokoh	-	-	-	-	-
3. Pelang Kenidai	-	-	-	-	-
4. Padang Temu	-	-	-	-	-
5. Karang Dalo	-	-	-	-	1
J U M L A H	-	-	-	-	2

Sumber: Kelurahan se-Kecamatan Dempo Tengah

Transportasi, Komunikasi dan Pariwisata



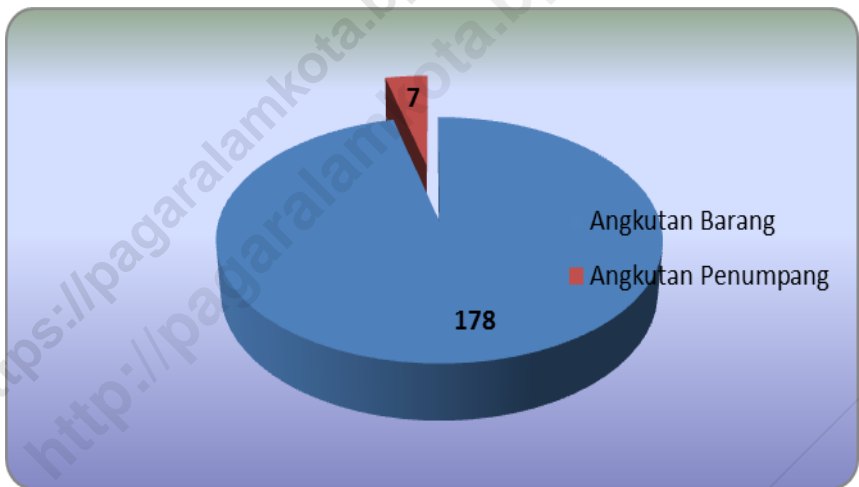
BAB
7

Transportasi, Komunikasi dan Pariwisata

Ulasan

Pada tahun 2016, sebagian besar jalan darat yang ada di kecamatan Dempo Tengah dalam keadaan baik/sedang. Jalan yang ada di kecamatan Dempo Tengah sebagian besar berupa jalan aspal sepanjang 73,50 km dan Jalan yang tidak diaspal sepanjang 42,15 km. Jalan ini tersebar di setiap Kelurahan dalam kecamatan Dempo Tengah.

Untuk memperlancar arus transportasi penduduk, Kecamatan Dempo Tengah telah memiliki 233 unit angkutan umum hingga tahun 2016. Angkutan umum tersebut terdiri dari 73 unit angkutan barang, dan 160 unit angkutan penumpang. Disamping sarana transportasi yang tersedia juga terdapat sarana komunikasi, yaitu 7 SST di kelurahan Karang Dalo dan 6 unit BTS.



Gambar 7. Jumlah Angkutan Jalan Raya di Kecamatan Dempo Tengah, 2016

Tabel 0.1. Panjang jalan dirinci menurut Jenisnya di masing-masing Kelurahan di Kecamatan Dempo Tengah, 2017

Kelurahan	Jalan (km)		
	Negara	Provinsi	Kabupaten /Kota
(1)	(2)	(3)	(4)
1. Candi Jaya	-	-	32,40
2. Jokoh	-	-	24,65
3. Pelang Kenidai	-	-	9,40
4. Padang Temu	-	-	8,00
5. Karang Dalo	-	-	41,10
JUMLAH	7,95	1,80	115,65

Sumber: Dinas Pekerjaan Umum Kota Pagar Alam

Tabel 0.2. Jumlah Angkutan Jalan Raya di masing-masing Kelurahan di Kecamatan Dempo Tengah, 2017

Kelurahan	Angkutan Barang	Angkutan Penumpang	Ojek Motor
(1)	(2)	(3)	(4)
1. Candi Jaya
2. Jokoh
3. Pelang Kenidai
4. Padang Temu
5. Karang Dalo
J U M L A H	73	160	...

Sumber: Dinas Perhubungan Kota Pagar Alam

Tabel 0.3. Kantor beserta Kode Pos dan Pemancar Telepon Selular/Base Transmitter Station (BTS) dirinci Menurut Kelurahan di Kecamatan Dempo Tengah, 2017

Kelurahan	Kantor Pos	Kode Pos	BTS
(1)	(2)		
1. Candi Jaya	-	31521	...
2. Jokoh	-	31521	...
3. Pelang Kenidai	-	31521	...
4. Padang Temu	-	31521	...
5. Karang Dalo	-	31521	...
J u m l a h	0	1	6

Sumber: Pendataan Potensi Desa Tahun 2017

Tabel 0.4. Jumlah Objek Wisata Menurut Jenis Wisata masing-masing Kelurahan di Kecamatan Dempo Tengah, 2017

Kelurahan	Jenis Wisata	
	Alam	Budaya
(1)	(2)	(3)
1. Candi Jaya
2. Jokoh
3. Pelang Kenidai
4. Padang Temu
5. Karang Dalo
J U M L A H	3	3

Sumber: Dinas Kebudayaan dan Pariwisata Kota Pagar Alam

Tabel 0.5. Nama Hotel/Penginapan Menurut Banyaknya Kamar dan kapasitas Tempat Tidur di Kecamatan Dempo Tengah, 2017

Nama Hotel/ Penginapan	Alamat	Jumlah Kamar	Jumlah Tempat Tidur
(1)	(2)	(3)	(4)
-	-	-	-
-	-	-	-
-	-	-	-
-	-	-	-
-	-	-	-

Sumber: Pencacahan Perusahaan/Usaha Jasa Akomodasi (VHT-L)

Tabel 0.6. Jumlah Usaha Restoran / Rumah Makan di masing-masing Kelurahan di Kecamatan Dempo Tengah, 2017

Kelurahan	Jumlah Usaha Restoran / Rumah Makan
(1)	(2)
1. Candi Jaya	-
2. Jokoh	1
3. Pelang Kenidai	2
4. Padang Temu	-
5. Karang Dalo	5
J U M L A H	8

Sumber: Kelurahan se-Kecamatan Dempo Tengah

DATA

MENCERDASKAN BANGSA



BADAN PUSAT STATISTIK KOTA PAGAR ALAM

Jl. Laskar Wanita Mentarjo

Komplek Perkantoran Gunung Gare

Kota Pagar Alam Telp./Fax No. : 0730 623511

Email: bps1673@bps.go.id