

Katalog/Catalog: 1102001.5315010

KECAMATAN KOMODO DALAM ANGKA *KOMODO SUBDISTRICT IN FIGURES* 2023



**BADAN PUSAT STATISTIK
KABUPATEN MANGGARAI BARAT
BPS-STATISTICS OF MANGGARAI BARAT
REGENCY**

**KECAMATAN KOMODO
DALAM ANGKA
*KOMODO SUBDISTRICT
IN FIGURES*
2023**



KECAMATAN KOMODO DALAM ANGKA
Komodo Subdistrict in Figures
2023

ISSN: 2623-0984

No. Publikasi/*Publication Number*: 53150.2305

Katalog /*Catalog*:1102001.5315010

Ukuran Buku/*Book Size*: 14,8 cm x 21 cm

Jumlah Halaman/*Number of Pages* :XXVIII+ 86 hal/*pages*

Naskah/*Manuscript*:

BPS Kabupaten Manggarai Barat

BPS-Statistics of Manggarai Barat Regency

Penyunting/*Editor*:

BPSKabupaten Manggarai Barat

BPS-Statistics of Manggarai Barat Regency

Desain Kover/*Cover Design*:

BPS Kabupaten Manggarai Barat

BPS-Statistics of Manggarai Barat Regency

Diterbitkan oleh/*Published by*:

©BPS Kabupaten/*BPS-Statistics of Manggarai Barat Regency*

Dilarang mengumumkan, mendistribusikan, mengomunikasikan, dan/atau menggangdakan sebagian atau seluruh isi buku ini untuk tujuan komersil tanpa izin tertulis dari Badan Pusat Statistik Kabupaten Manggarai Barat.

Prohibited to announce, distribute, communicate, and/or copy part or all of this book for commercial purpose without permission from BPS-Statistics Indonesia of Manggarai Barat Regency

TIM PENYUSUN/TEAM MEMBERS

Pengarah/Director

Ade Sandi Parwoto, SST, MM

Penanggung Jawab/Persons in Charge

Ade Sandi Parwoto, SST, MM

Penyunting/Editors

Frida Novyana Putri, S.Tr.Stat

Pengolah Data dan Penulis Naskah/Data Processor and Writers

Elisa Imania, S.Tr.Stat

Penata Letak/Layout Designers

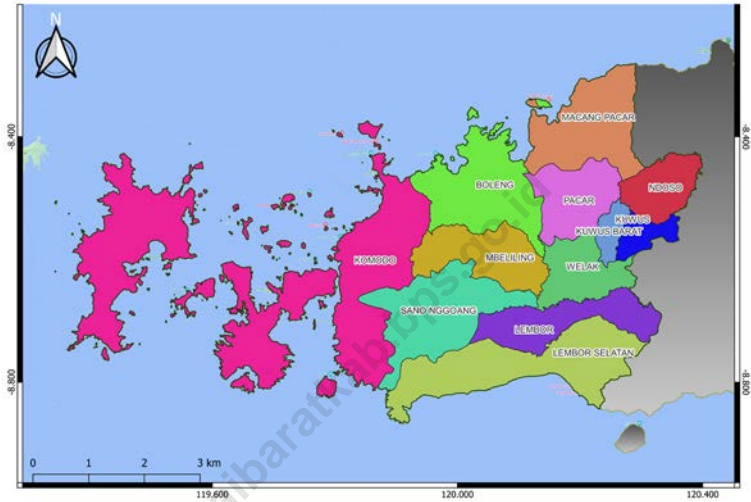
Elisa Imania, S.Tr.Stat

KONTRIBUTOR DATA/DATA CONTRIBUTORS

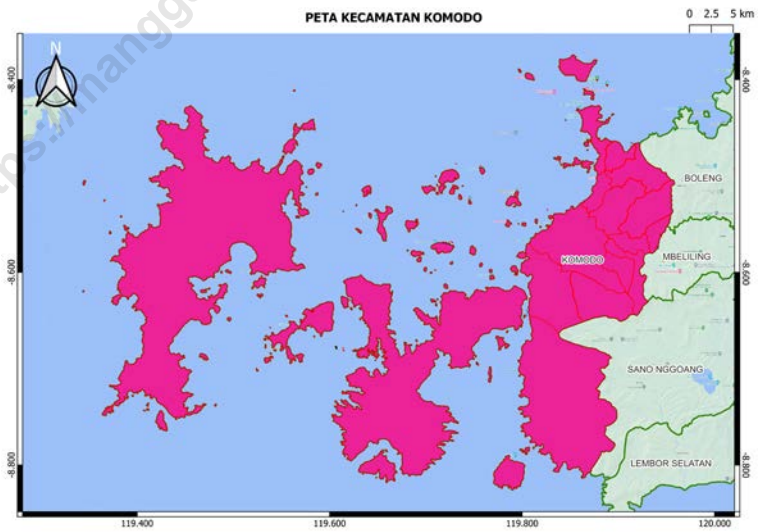
1. Dinas Pendidikan, Kepemudaan, dan Olahraga Kabupaten Manggarai Barat
2. Dinas Kesehatan Kabupaten Manggarai Barat
3. Dinas Pendapatan Daerah Kabupaten Manggarai Barat
4. Dinas Kependudukan dan Pencatatan Sipil Kabupaten Manggarai Barat
5. Dinas Tamana Pangan, Hortikultura, dan Perkebunan Kabupaten Manggarai Barat
6. Dinas Peternakan dan Kesehatan Hewan Kabupaten Manggarai Barat
7. Badan Kepegawaian, Pengembangan Sumberdaya Manusaia Daerah Kabupaten Manggarai Barat
8. Dinas Komunikasi dan Informatika Kabupaten Manggarai Barat

PETA WILAYAH KECAMATAN KOMODO MAP OF KOMODO SUBDISTRICT

PETA KABUPATEN MANGGARAI BARAT



PETA KECAMATAN KOMODO



KEPALA BPS KABUPATEN MANGGARAI BARAT
CHIEF STATISTICIAN OF MANGGARAI BARAT REGENCY



Ade Sandi Parwoto, SST, MM



KATA PENGANTAR

Puji dan syukur patut kita panjatkan ke Hadirat Tuhan Yang Maha Kuasa, atas perkenan-Nya, sehingga Publikasi Kecamatan Komodo Dalam Angka 2023 ini dapat diselesaikan dengan baik.

Publikasi Kecamatan Komodo Dalam Angka 2023 berisi potret pembangunan di Kecamatan yang menggambarkan tentang kondisi geografi, pemerintahan, data kependudukan, kondisi social, kesehatan, pendidikan, sarana perekonomian dan kondisi sektor pertanian serta datapotensi lainnya. Publikasi ini juga sebagai salah satu misi Badan Pusat Statistik untuk bersama-sama dalam menyediakan data statistik di wilayah terkecil sampai level desa/kelurahan.

Data yang disajikan bersumber dari data sekunder dan data lintas sektoral. Beberapa indikator yang tercakup dapat melengkapi informasi yang diperlukan oleh instansi pemerintah, swasta, dan masyarakat sebagai bahan perencanaan dan evaluasi terhadap pelaksanaan kegiatan pembangunan di segala sektor khususnya di Kecamatan Komodo.

Ucapan terimakasih kepada semua pihak yang telah membantu penerbitan publikasi ini. Kami menyadari bahwa publikasi ini masih memerlukan penyempurnaan dan perbaikan di masa yang akan datang. Semoga publikasi ini bermanfaat dan dapat memenuhi kebutuhan pengguna data.

Labuan Bajo, September 2023
Kepala BPS
Kabupaten Manggarai Barat

Ade Sandi Parwoto, SST, MM



PREFACE

Praise and gratitude we should pray to the Presence of God Almighty, for His favor, so that this Publication of Komodo Subdistricts in Figures 2023 can be completed properly.

The Publication of Komodo Subdistricts In Figures 2023 contains a portrait of development which describes geographical conditions, governance, population data, social conditions, health, education, economic facilities and conditions in the agricultural sector as well as other potential data. This publication is also one of the missions of BPS-Statistics Indonesia to jointly provide statistical data for the smallest areas down to the village level.

The data presented is sourced from secondary data and cross-sectoral data. Some of the indicators covered can complement the information needed by government agencies, the private sector, and the community as material for planning and evaluating the implementation of development activities in all sectors, especially in Komodo subdistricts.

Acknowledgments to all those who have assisted in the publication of this publication. We realize that this publication still requires refinement and improvement in the future. Hopefully this publication is useful and can meet the needs of data users.

*Labuan Bajo , September 2023
Chief Statistician of
BPS-Statistics of Manggarai Barat*

Ade Sandi Parwoto, SST, MM

DAFTAR ISI/CONTENTS

	Halaman <i>Page</i>
Kata Pengantar.....	xi
Preface.....	xii
Daftar Isi/ Contents	xiii
Daftar Tabel/ List of Tables	xv
Daftar Gambar/ List of Figures	xxiii
Penjelasan Umum/ Explanatory Notes	xxv
Daftar Singkatan/ List of Abbreviation	xxvii
1. Geografi dan Iklim/ <i>Geography and Climate</i>	1
2. Pemerintahan/ <i>Government</i>	9
3. Penduduk/ <i>Population</i>	17
4. Sosial dan Kesejahteraan Rakyat/ <i>Social and Welfare</i>	31
5. Pertanian/ <i>Agriculture</i>	55
6. Pariwisata, Transportasi, dan Komunikasi/ <i>Tourism, Transportation, and Communication</i>	71
7. Perbankan Koperasi Perdagangan dan keuangan/ <i>Banking Cooperative Trade and finance</i>	79

DAFTAR TABEL/LIST OF TABLES

	Halaman Page
1. GEOGRAFI DAN IKLIM/GEOGRAPHY AND CLIMATE	
1.1 KEADAAN GEOGRAFI GEOGRAPHY CONDITION	
1.1.1 Luas Daerah Menurut Desa/Kelurahan di Kecamatan Komodo, 2022 <i>Total Area by Villages/Kelurahan in Komodo Subdistrict, 2022.....</i>	4
1.1.2 Jarak ke Kantor Camat dan Kantor Bupati Menurut Desa/ Kelurahan di Kecamatan Komodo (km), 2022 <i>Distance to the Subdistrict Office and Regent Office by Villages/ Kelurahan in Komodo Subdistrict (km), 2022.....</i>	5
1.1.3 Ada Wilayah Desa yang Berbatasan Langsung dengan Laut, 2022 <i>Village Area that Borders Directly On The Sea, 2022</i>	6
1.1.4 Koordinat dan Ketinggian Kantor Desa, 2022 <i>Coordinates and Altitude of The Village Office, 2022</i>	7
2. PEMERINTAHAN/GOVERNMENT	
2.1 WILAYAH ADMINISTRATIF ADMINISTRATIVE AREA	
2.1.1 Jumlah Rukun Warga (RW) dan Rukun Tetangga (RT) Menurut Desa/Kelurahan di Kecamatan Komodo, 2022 <i>Number of Rukun Warga and Rukun Tetangga by Villages'/ Kelurahan in Komodo Subdistrict, 2022</i>	11
2.1.2 Ststus Pemerintahan dan Kode Desa Berdasarkan Permendagri, 2022 <i>Government Status anf Village Code Based on Permendagri, 2022.....</i>	12
2.2 SUMBER DAYA MANUSIA HUMAN RESOURCES	
2.2.1 Banyaknya Pegawai Pemerintahan Desa/Kelurahan Menurut Status Kepegawaian, 2022 <i>Number of Village/Kelurahan Employees According to Employment Status, 2022</i>	13

2.2.2	Banyaknya Pegawai Pemerintahan Desa/ Kelurahan Menurut Jenis Kelamin, 2022 <i>Number of Village/Kelurahan Employees by Gender, 2022</i>	14
2.2.3	Banyaknya Pegawai Pemerintahan Desa/ Kelurahan Menurut Jenis Kelamin, 2022 <i>Number of Village/Kelurahan Employees by Educational Level, 2022</i>	15
2.2.4	Jumlah Pegawai Negeri Sipil Pemerintah Daerah Kecamatan Komodo Menurut Tingkat Pendidikan dan Jenis Kelamin, 2022 <i>Number of Civil Servants of Komodo District Government by Educational Level and Sex, 2022</i>	16
3.	PENDUDUK/POPULATION	
3.1	Penduduk, Distribusi Persentase Penduduk, Kepadatan Penduduk, Rasio Jenis Kelamin Penduduk Menurut Desa/Kelurahan di Kecamatan Komodo, 2022 <i>Population, Percentage Distribution of Population, Population Density, and Population Sex Ratio by Villages/Kelurahan in Komodo Subdistrict, 2022</i>	20
3.2	Jumlah Penduduk Menurut Kelompok Umur di Kecamatan Komodo, 2022 <i>Population by Age Groups in Komodo Subdistrict, 2022.....</i>	22
3.3	Jumlah Penduduk Menurut Status Perkawinan, 2022 <i>Population by Marital Status, 2022.....</i>	25
3.4	Jumlah Penduduk Menurut Agama Yang Dipeluk, 2022 <i>Population by Religion, 2022.....</i>	26
3.5	Jumlah Penduduk Menurut Pendidikan Yang Ditamatkan, 2022 <i>Population by Educational Level, 2022</i>	28
3.6	Jumlah Penduduk Wajib KTP, 2022 <i>Number of Population Required KTP, 2022</i>	30
3.7	Jumlah Penduduk Usia 0 -17 Tahun dengan Akta Lahir, 2022 <i>Number of Population Aged 0 -17 Years Old With Birth Certificate, 2022</i>	31

4. SOSIAL DAN KESEJAHTERAAN RAKYAT/SOCIAL AND WELFARE

**4.1 PENDIDIKAN
EDUCATION**

4.1.1	Banyaknya Desa ¹ /Kelurahan yang Memiliki Fasilitas Sekolah Menurut Tingkat Pendidikan di Kecamatan Komodo, 2020–2022 <i>Number of Villages¹/Kelurahan Having Educational Facilities by Educational Level in Komodo Subdistrict, 2020–2022</i>	35
4.1.2	Jumlah Sekolah Menurut Tingkat Pendidikan di Kecamatan Komodo, 2021/2022 dan 2022/2023 <i>Number of Schools by Educational Level in Komodo Subdistrict, 2021/2022 and 2022/2023</i>	36
4.1.3	Jumlah Guru Menurut Tingkat Pendidikan di Kecamatan Komodo, 2021/2022 dan 2022/2023 <i>Number of Teachers by Educational Level in Komodo Subdistrict, 2021/2022 and 2022/2023</i>	37
4.1.4	Jumlah Murid Menurut Tingkat Pendidikan di Kecamatan Komodo, 2021/2022 dan 2022/2023 <i>Number of Pupils by Educational Level in Komodo Subdistrict, 2021/2022 and 2022/2023</i>	38

**4.2 KESEHATAN
HEALTH**

4.2.1	Banyaknya Desa ¹ /Kelurahan yang Memiliki Sarana Kesehatan Menurut Jenis Sarana Kesehatan di Kecamatan Komodo, 2020–2022 <i>Number of Villages¹/Kelurahan Health Facilities by Type of Health Facilities in Komodo Subdistrict, 2020–2022</i>	39
4.2.2	Jumlah Kelahiran Menurut Desa/Kelurahan di Kecamatan Komodo, 2022 <i>Number of Births by Villages/Kelurahan in Komodo Subdistrict, 2022.</i>	40

**4.3 PERUMAHAN DAN LINGKUNGAN
HOUSING AND ENVIRONMENT**

4.3.1	Banyaknya Desa ¹ /Kelurahan Menurut Sumber Air Minum Sebagian Besar Keluarga di Kecamatan Komodo, 2020–2021 <i>Number of Villages¹/Kelurahan by Drinking Water Source of Majority Family in Komodo Subdistrict, 2020–2021</i>	41
4.3.2	Banyaknya Keluarga Menurut Desa/Kelurahan dan Jenis Pengguna Listrik di Kecamatan Komodo, 2021	

	Halaman Page
	<i>Number of Family by Villages/Kelurahan and Type of Electricity Consumer in Komodo Subdistrict, 2021</i>
	42
4.3.3	Banyaknya Desa ¹ /Kelurahan Menurut Sumber Penerangan Jalan Utama Desa/Kelurahan di Kecamatan Komodo, 2020–2021 <i>Number of Villages¹/Kelurahan by Source of Villages/Kelurahan's Main Street Illumination in Komodo Subdistrict, 2020–2021</i>
	43
4.3.4	Banyaknya Desa ¹ /Kelurahan Menurut Penggunaan Fasilitas Tempat Buang Air Besar Sebagian Besar Keluarga di Kecamatan Komodo, 2020–2021 <i>Number of Villages¹/Kelurahan by Toilet Facility Used by Majority Family in Komodo Subdistrict, 2020–2021</i>
	44
4.3.5	Banyaknya Desa/Kelurahan Menurut Jenis Bahan Bakar untuk Memasak yang Digunakan Sebagian Besar Keluarga di Kecamatan Komodo, 2021 <i>Number of Villages/Kelurahan by Type of Cooking Fuel Used by Majority Family in Komodo Subdistrict, 2021</i>
	45
4.4	AGAMA DAN SOSIAL LAINNYA RELIGION AND OTHER SOCIAL AFFAIRS
4.4.1	Jumlah Tempat Peribadatan Menurut Desa/ Kelurahan di Kecamatan Komodo, 2021 <i>Number of Worship Places by Villages/Kelurahan in Komodo Subdistrict, 2021</i>
	46
4.4.2	Banyaknya Kejadian Bencana Alam Menurut Desa/Kelurahan dan Jenis Bencana Alam di Kecamatan Komodo, 2021 <i>Number of Natural Disaster Events by Villages/Kelurahan and Type of Natural Disaster in Komodo Subdistrict, 2021</i>
	47
4.4.3	Banyaknya Korban Jiwa Akibat Bencana Alam Menurut Desa/ Kelurahan dan Jenis Bencana Alam di Kecamatan Komodo, 2021 <i>Number of Fatalities Due to Natural Disasters by Villages/Kelurahan and Type of Natural Disaster in Komodo Subdistrict, 2021</i>
	50
4.4.4	Keberadaan Fasilitas/Upaya Antisipasi/Mitigasi Bencana Alam Menurut Desa/Kelurahan di Kecamatan Komodo, 2021 <i>Existence of Facilities/Efforts for Anticipation/Mitigation of Natural Disasters by Villages/Kelurahan by Villages/Kelurahan in Komodo Subdistrict, 2021</i>
	53

4.4.5	Banyaknya Desa/Kelurahan yang Memiliki Kelompok Kegiatan Olahraga Menurut Jenis Olahraga dan Ketersediaan Fasilitas/Lapangan Olahraga di Kecamatan Komodo, 2021 <i>Number of Villages/Kelurahan Having Sport Activities Groups by Type of Sport and Availability of Sport Facilities/Fields in Komodo Subdistrict, 2021</i>	55
5.	PERTANIAN/AGRICULTURE	
5.1	Luas Panen Tanaman Sayuran dan Buah-buahan Semusim Menurut Jenis Tanaman di Kecamatan Komodo (ha), 2019–2022 <i>Harvested Area of Seasonal Vegetables and Fruits by Kind of Plant in Komodo Subdistrict (ha), 2019–2022</i>	58
5.2	Produksi Tanaman Sayuran dan Buah-buahan Semusim Menurut Jenis Tanaman di Kecamatan Komodo (kuintal), 2019–2022 <i>Production of Seasonal Vegetables and Fruits by Kind of Plant in Komodo Subdistrict (quintal), 2019–2022</i>	59
5.3	Luas Panen Tanaman Biofarmaka Menurut Jenis Tanaman di Kecamatan Komodo (m ²), 2019–2022 <i>Harvested Area of Medicinal Plants by Kind of Plant in KomSubdistrict (m²), 2019–2022</i>	60
5.4	Produksi Tanaman Biofarmaka Menurut Jenis Tanaman di Kecamatan Komodo (kg), 2019–2022 <i>Production of Medicinal Plants by Kind of Plant in Komodo Subdistrict (kg),2019–2022</i>	61
5.5	Produksi Buah-Buahan dan Sayuran Tahunan Menurut Jenis Tanaman di Kecamatan Komodo (kuintal), 2019–2022 <i>Production of Annual Fruits and Vegetables by Kind of Plant in Komodo Subdistrict (quintal), 2019–2022</i>	62
5.6	Luas Panen (Ha) dan Produksi Padi Sawah (Ton) di Kecamatan Komodo, 2019–2022 <i>Total Planted Area, Harvested Area, and Production of Padi Sawah in Komodo Subdistrict, 2019–2022</i>	63
5.7	Luas Panen (Ha) dan Produksi Padi Ladang (Ton) di Kecamatan Komodo, 2019–2022	

	<i>Total Planted Area, Harvested Area, and Production of Padi Ladang in Komodo Subdistrict, 2019–2022</i>	64
5.8	Luas Panen (Ha) dan Produksi Jagung (Ton) di Kecamatan Komodo, 2019–2022 <i>Total Planted Area, Harvested Area, and Production of Corn in Komodo Subdistrict, 2019–2022</i>	65
5.9	Luas Tanam, Luas Panen, dan Produksi Ubi Jalar di Kecamatan Komodo, 2019–2022 <i>Total Planted Area, Harvested Area, and Production of Sweet Potatos in Komodo Subdistrict, 2019–2022</i>	66
5.10	Luas Tanam, Luas Panen, dan Produksi Ubi Kayu di Kecamatan Komodo, 2019–2022 <i>Total Planted Area, Harvested Area, and Production of Cassava in Komodo Subdistrict, 2019–2022</i>	67
5.11	Luas Tanam, Luas Panen, dan Produksi Kedelai di Kecamatan Komodo, 2019–2022 <i>Total Planted Area, Harvested Area, and Production of Soya Beans in Komodo Subdistrict, 2019–2022</i>	68
5.12	Jumlah Ternak Besar di Kecamatan Komodo, 2022 <i>Number of Large Livestocks in Komodo Subdistrict, 2022</i>	69
5.13	Jumlah Ternak Kecil dan Unggas di Kecamatan Komodo, 2022 <i>Number of Small Livestocks and Poultry in Komodo Subdistrict, 2022</i>	70
6.	PARIWISATA, TRANSPORTASI, DAN KOMUNIKASI/TOURISM, TRANSPORTATION, AND COMMUNICATION	
6.1	PARIWISATA TOURISM	
6.1.1	Jumlah Sarana Akomodasi Menurut Desa/Kelurahan dan Jenis Akomodasi di Kecamatan Komodo, 2021 <i>Number of Accomodation Facilities by Villages/Kelurahan and Type of Accomodation in Komodo Subdistrict, 2021</i>	73
6.2	TRANSPORTASI TRANSPORTATION	
6.2.1	Prasarana dan Sarana Transportasi Antar Desa/Kelurahan Menurut Desa/Kelurahan di Kecamatan Komodo, 2021	

	<i>Inter-Villages/Kelurahan Transportation Infrastructure and Facilities by Villages/Kelurahan in Komodo Subdistrict, 2021</i>	74
6.3	KOMUNIKASI	
	COMMUNICATION	
6.2.2	Keberadaan Kantor Pos/Pos Pembantu/Rumah Pos, Pos Keliling, dan Perusahaan/Agen Jasa Ekspedisi Swasta Menurut Desa/Kelurahan di Kecamatan Komodo, 2021 <i>Number of Post Office/Subsidiary of Post Office, Mobile Portal Service, Private Expedition Service Company by Villages/Kelurahan in Komodo Subdistrict, 2021</i>	76
6.3.1	Jumlah Menara Telepon seluler dan Operator Layanan Komunikasi Telepon Seluler Menurut Desa/ Kelurahan di Kecamatan Komodo, 2021 <i>Number of Base Transceiver Station (BTS) and Cellular Phone Communication Service Operators by Villages/Kelurahan in Komodo Subdistrict, 2021</i>	77
6.3.2	Kekuatan Sinyal Telepon Seluler dan Jenis Sinyal Internet Telepon Seluler Menurut Desa/Kelurahan di Kecamatan Komodo, 2021 <i>The Strenght of Celular Phone Signal by Villages/Kelurahan in Komodo Subdistrict, 2021</i>	78
	Banyaknya Sarana Lembaga Keuangan Bank Menurut Jenis Bank di Kecamatan Komodo 2021 <i>Number of Bank by Type of Bank in Komodo Subdistrict 2021</i>	79
7.	PERBANKAN KOPERASI PERDAGANGAN DAN KEUANGAN/	
	BANKING COOPERATIVE TRADE AND FINANCE	
7.1	Banyaknya Sarana Lembaga Keuangan Bank Menurut Desa/ Kelurahan dan Jenis Bank di Kecamatan Komodo 2021 <i>Number of Bank by Villages/Kelurahan and Type of Bank in Komodo Subdistrict 2021</i>	81
7.2	Banyaknya Koperasi Aktif Menurut Menurut Desa/Kelurahan dan Jenis Koperasi di Kecamatan Komodo 2021 <i>Number of Cooperative by Villages/Kelurahan and Type of Cooperative in Komodo Subdistrict 2021</i>	82

7.3	Banyaknya Sarana Perdagangan Menurut Desa/Kelurahan dan Jenis Sarana Perdagangan di Kecamatan Komodo 2021 <i>Number of Trade Facilities by Villages/Kelurahan and Type of Trade Facilities in Komodo Subdistrict 2021</i>	84
7.4	Target dan Realisasi PBB di Kecamatan Komodo 2022 <i>Target and Realization of Property Tax in Komodo Subdistrict 2022</i> ...	86

<https://manggaraibaratkab.bps.go.id>

DAFTAR GAMBAR/LIST OF FIGURES

Halaman
Page

1.1	Jarak ke Kantor Camat Menurut Desa/Kelurahan di Kecamatan Komodo (km), 2022 <i>Distance to the Subdistrict Office by Village/Kelurahan in Komodo Subdistrict (km), 2022.....</i>	3
-----	--	---

<https://manggaraibaratkab.bps.go.id>

PENJELASAN UMUM/EXPLANATORY NOTES

Tanda-tanda, satuan-satuan, dan lain-lainnya yang digunakan dalam publikasi ini adalah sebagai berikut:

Symbols, measurement units, and acronyms which are used in this publication, are as follows:

1. TANDA-TANDA/SYMBOLS

Data tidak tersedia/ <i>Data not available</i>	: ...
Tidak ada atau nol / <i>Null or zero</i>	: -
Data dapat diabaikan/ <i>Data negligible</i>	: 0
Tanda decimal/ <i>Decimal point</i>	: ,
Data tidak dapat ditampilkan/ <i>Not applicable</i>	: NA
Angka estimasi/ <i>Estimated figures</i>	: e
Angka diperbaiki/ <i>Revised figures</i>	: r
Angka sementara/ <i>Preliminary figures</i>	: x
Angka sangat sementara/ <i>Very preliminary figures</i>	: xx
Angka sangat sangat sementara/ <i>Very very preliminary figures</i>	: xxx

2. SATUAN/UNITS

barel/ <i>barrel</i>	: 158,99 liter/ <i>litres</i> = 1/6,2898 m ³
hektar (ha)/ <i>hectare (ha)</i>	: 10 000 m ²
kilometer (km)/ <i>kilometres (km)</i>	: 1 000 meter/ <i>meters (m)</i>
knot/ <i>knot</i>	: 1,8523 km/jam (<i>km/hour</i>)
kuintal/ <i>quintal</i>	: 100 kg
KWh	: 1 000 Watt hour
MWh	: 1 000 KWh
liter (untuk beras)/ <i>litre (for rice)</i>	: 0,80 kg
MMSCF	: 1/35,3 m ³
metrik ton (m.ton)/ <i>metric ton (m. ton)</i>	: 0,98421 long ton = 1 000 kg
ons/ <i>ounce</i>	: 28,31 gram/ <i>grams</i>
ton	: 1 000 kg

Satuan lain: buah, dus, butir, helai/lembar, kaleng, batang, pulsa, ton kilometer (ton-km), jam, menit, persen (%).

Other units: unit, pack, pieces, sheet, tin, pulse, ton-kilometres(ton-km), hour, minute, percent (%).

Perbedaan angka di belakang koma disebabkan oleh pembulatan angka.

The difference in decimal numbers is caused by rounding.

DAFTAR SINGKATAN/LIST OF ABBREVIATION

SI	: Stasiun Iklim/ <i>Climate Station</i>
SMPK	: Stasiun Meterologi Pertanian Khusus/ <i>Special Agricultural Meteorological Station</i>
t.t	: Tempat tidur/ <i>Bed</i>
BCG	: Bacillus Calmette Guerin
DPT	: Difteri, Pertusis, Tetanus/ <i>Diphtheria, Tetanus, and Pertussis</i>
TT	: Tetanus Toxoid
IOT	: Industri Obat Tradisional/ <i>Traditional Medicine Industry</i>
IKOT	: Industri Kecil Obat Tradisional/ <i>Traditional Medicine Small Industry</i>
Alkes	: Alat kesehatan/ <i>Health Kits</i>
PKRT	: Perbekalan Kesehatan Rumah tangga/ <i>Household Health Logistics</i>
Kompl	: Komplemen/ <i>Complement</i>
IRTP	: Industri Pangan Produksi Rumah Tangga/ <i>Foods Home Industry</i>
PBF	: Pedagang Besar Farmasi/ <i>Pharmacy Whole-seller</i>
GFK	: Gudang Farmasi Kab/Kota/Regency/ <i>Municipality Pharmacy Warehouse</i>
RB	: Rumah Bersalin/ <i>Delivery House</i>
Pustu	: Puskesmas pembantu/ <i>Auxiliary Public Health Center</i>
BP	: Balai Pengobatan/ <i>Polyclinic</i>
TPS	: Tempat Pembuangan Sampah Sementara / <i>landfill</i>
Jamkesmas	: Jaminan kesehatan masyarakat miskin/ <i>Poor public health insurance</i>
PJKMU	: Program Jaminan Kesehatan Masyarakat Umum/ <i>General Public Health Insurance Program</i>
SIUP	: Surat Ijin Usaha Perdagangan/ <i>Trading Permission Letter</i>
TDP	: Tanda Daftar Perusahaan/ <i>Company Registration Identity</i>
API	: Angka Pengenal Importir/ <i>Importer's Identity Number</i>

01

GEOGRAFI DAN IKLIM GEOGRAPHY AND CLIMATE

BATAS GEOGRAFIS KECAMATAN KOMODO

GEOGRAPHIC BOUNDARIES OF
KOMODO SUBDISTRICT

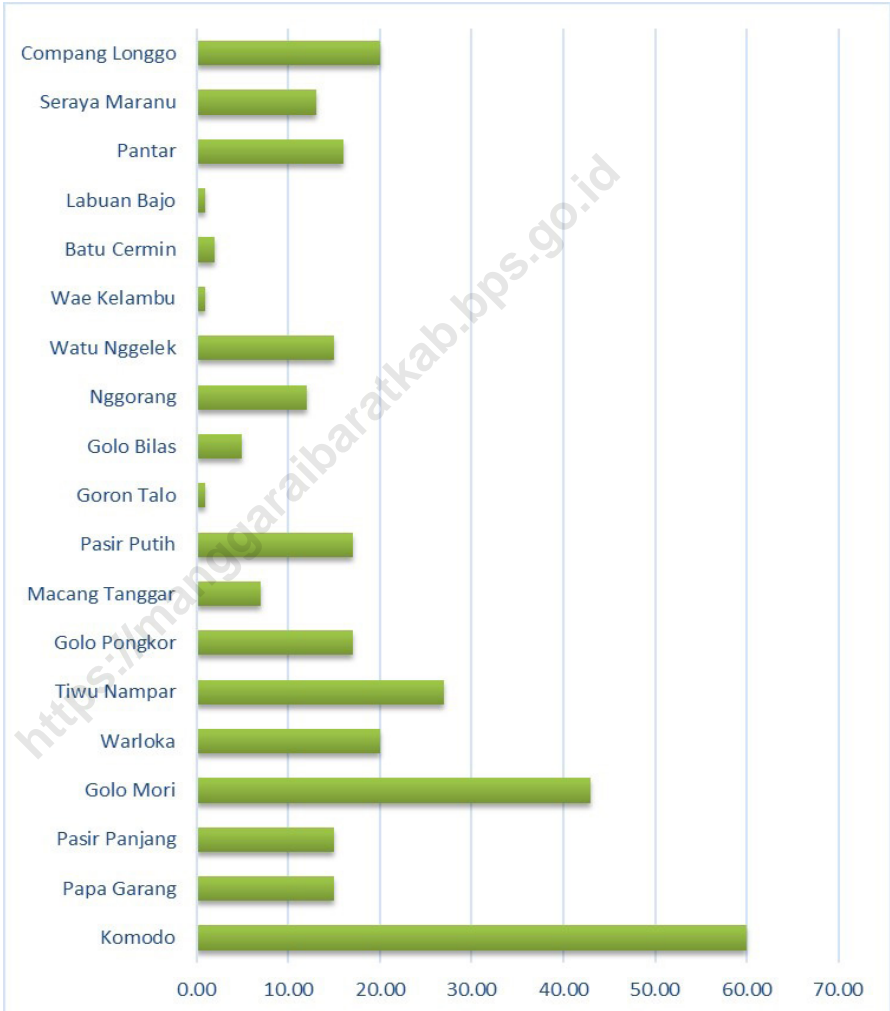
Barat/West: Selat sape
Timur/East: Kecamatan Boleng dan Kecamatan Mbeliling
Utara/North: Laut Flores
Selatan/South: Laut Sawu



Sebagian besar **Kecamatan Komodo** terletak pada wilayah kepulauan dengan ibu kota **Labuan Bajo**/ Most of Komodo Subdistrict is located in an archipelago with **Labuan Bajo** as the capital

Gambar 1.1
Figures

Jarak ke Kantor Camat Menurut Desa/Kelurahan di Kecamatan Komodo (km), 2022
Distance to the Subdistrict Office by Village/Kelurahan in Komodo Subdistrict (km), 2022



Sumber/Source : BPS Kabupaten Manggarai Barat

1.1 KEADAAN GEOGRAFI GEOGRAPHY CONDITION

Tabel 1.1.1 **Luas Daerah Menurut Desa/Kelurahan di Kecamatan Komodo, 2022**
Table 1.1.1 **Total Area by Villages/Kelurahan in Komodo Subdistrict, 2022**

Desa/Kelurahan Village/Kelurahan	Luas Total Area (km ² /sq.km)	Persentase terhadap Luas Kecamatan Percentage to Subdistrict Area
(1)	(2)	(3)
Komodo	291,37	35,82
Papa Garang	6,73	0,83
Pasir Panjang	182,48	22,43
Golo Mori	119,46	14,68
Warloka	32,11	3,95
Tiwu Nampar	24,18	2,97
Golo Pongkor	7,39	0,91
Macang Tanggar	42,65	5,24
Pasir Putih	5,17	0,64
Goron Talo	6,23	0,77
Golo Bilas	17,75	2,18
Nggorang	17,68	2,17
Watu Nggelek	4,98	0,61
Wae Kelambu	14,49	1,78
Batu Cermin	6,41	0,79
Labuan Bajo	11,65	1,43
Pantar	10,34	1,27
Seraya Maranu	6,33	0,78
Compang Longgo	6,13	0,75
Kecamatan Komodo	815,53	100,00

Sumber/Source: BPS Kabupaten Manggarai Barat

Tabel
Table 1.1.2

**Jarak ke Kantor Camat dan Kantor Bupati Menurut Desa/
Kelurahan di Kecamatan Komodo (km), 2022**
*Distance to the Subdistrict Office and Regent Office by
Villages/Kelurahan in Komodo Subdistrict (km), 2022*

Desa/Kelurahan <i>Village/Kelurahan</i>	Jarak ke Kantor Camat <i>Distance to Subdistrict Office</i>	Jarak ke Kantor Bupati <i>Distance to Regent Office</i>
(1)	(2)	(3)
Komodo	60,00	61,00
Papa Garang	15,00	16,00
Pasir Panjang	15,00	16,00
Golo Mori	43,00	43,00
Warloka	20,00	21,00
Tiwu Nampar	27,00	27,00
Golo Pongkor	17,00	18,00
Macang Tanggar	7,00	8,00
Pasir Putih	17,00	18,00
Goron Talo	1,00	1,00
Golo Bilas	5,00	6,00
Nggorang	12,00	12,00
Watu Nggelek	15,00	15,00
Wae Kelambu	1,00	1,00
Batu Cermin	2,00	1,00
Labuan Bajo	1,00	3,00
Pantar	16,00	16,00
Seraya Maranu	13,00	14,00
Compang Longgo	20,00	20,00

Sumber/Source: BPS Kabupaten Manggarai Barat

Tabel 1.1.3 **Ada Wilayah Desa yang Berbatasan Langsung dengan Laut, 2022**
Table **Village Area that Borders Directly On The Sea, 2022**

Desa/Kelurahan Village/Kelurahan	Ada Wilayah Desa yang berbatasan Langsung dengan laut There is Village That Are Directly Adjacent To The Sea		Jumlah Total
	Ya Yes	Tidak No	
(1)	(2)	(3)	(4)
Komodo	1		1
Papa Garang	1		1
Pasir Panjang	1		1
Golo Mori	1		1
Warloka	1		1
Tiwu Nampar		1	1
Golo Pongkor		1	1
Macang Tanggar	1		1
Pasir Putih	1		1
Goron Talo	1		1
Golo Bilas		1	1
Nggorang		1	1
Watu Nggelek		1	1
Wae Kelambu	1		1
Batu Cermin	1		1
Labuan Bajo	1		1
Pantar		1	1
Seraya Maranu	1		1
Compang Longgo		1	1

Sumber/Source: BPS Kabupaten Manggarai Barat

Tabel
Table 1.1.4

Koordinat dan Ketinggian Kantor Desa, 2022
Coordinates and Altitude of The Village Office, 2022

Desa/Kelurahan <i>Village/Kelurahan</i>	Koordinat Lokasi Kantor Desa <i>Coordinate of The Village Office Location</i>		Ketinggian Kantor Desa
	Koordinat Garis Lintang <i>Latitude</i>	Koordinat Garis Bujur <i>Longitude</i>	
(1)	(2)	(3)	(4)
Komodo	8,58916504	119,4925019	5,00
Papa Garang	8,570548293	119,7120145	13,00
Pasir Panjang	8,621168008	119,7858081	5,00
Golo Mori	8,689829246	119,824094	24,00
Warloka	8,616387852	119,8366686	22,60
Tiwu Nampar	8,616111388	119,8500014	112,00
Golo Pongkor	8,589535146	119,8946949	64,50
Macang Tanggar	8,554669434	119,8670753	49,00
Pasir Putih	8,527500132	119,7449895	10,00
Goron Talo	8,504959376	119,8867444	72,10
Golo Bilas	8,54000791	119,8967729	17,00
Nggorang	8,551356322	119,9180606	103,00
Watu Nggelek	8,567779192	119,9369449	52,00
Wae Kelambu	8,499635209	119,8972901	84,00
Batu Cermin	8,482779807	119,8941688	70,00
Labuan Bajo	8,489446163	119,8766668	9,00
Pantar	8,579011667	119,8986546	45,10
Seraya Maranu	8,395831796	119,85566	11,00
Compang Longgo	8,57369196	119,9069084	43,90

Sumber/Source: BPS Kabupaten Manggarai Barat

02

**PEMERINTAHAN
GOVERNMENT**

JUMLAH DESA DAN SLS DI KECAMATAN KOMODO 2022
NUMBER OF VILLAGES AND SLS IN KOMODO SUBDISTRICT 2022



DESA/KELURAHAN
VILLAGES

19

SLS
SLS

221

2.1 WILAYAH ADMINISTRATIF ADMINISTRATIVE AREA

Tabel 2.1.1 Jumlah Rukun Warga (RW) dan Rukun Tetangga (RT) Menurut Desa/Kelurahan di Kecamatan Komodo, 2022
Table *Number of Rukun Warga and Rukun Tetangga by Villages¹/Kelurahan in Komodo Subdistrict, 2022*

Desa/Kelurahan Village/Kelurahan	Jumlah Jenjang SLS Number of SLS Levels	Jumlah SLS Terkecil (RT) Number of Rukun Tetangga
(1)	(2)	(3)
Komodo	2	10
Papa Garang	3	9
Pasir Panjang	2	6
Golo Mori	4	9
Warloka	5	10
Tiwu Nampar	3	9
Golo Pongkor	2	10
Macang Tanggar	2	17
Pasir Putih	2	8
Goron Talo	6	20
Golo Bilas	3	12
Nggorang	2	13
Watu Nggelek	2	6
Wae Kelambu	3	24
Batu Cermin	4	15
Labuan Bajo	6	22
Pantar	2	8
Seraya Maranu	2	4
Compang Longgo	2	8
Nama Kecamatan		221

Sumber/Source: BPS Kabupaten Manggarai Barat

Tabel
Table 2.1.2

Ststus Pemerintahan dan Kode Desa Berdasarkan Permendagri, 2022
Government Status anf Village Code Based on Permendagri, 2022

Desa/Kelurahan Village/Kelurahan	Status Pemerintahan Government Status 1 = Pedesaan/ rural 2 = Perkotaan/ urban	Status Daerah Regional Status 1 = Desa/ Village 2 = Kelurahan/ Kelurahan	Kode Desa Berdasarkan SK Permendagri Village Code
(1)	(2)	(3)	(4)
Komodo	1	1	5315052001
Papa Garang	1	1	5315052018
Pasir Panjang	1	1	5315052003
Golo Mori	1	1	5315052004
Warloka	1	1	5315052005
Tiwu Nampar	1	1	5315052022
Golo Pongkor	1	1	5315052015
Macang Tanggar	1	1	5315052008
Pasir Putih	1	1	5315052002
Goron Talo	1	1	5315052020
Golo Bilas	1	1	5315052007
Nggorang	1	1	5315052016
Watu Nggelek	1	1	5315052009
Wae Kelambu	1	1	5315051024
Batu Cermin	2	2	5315052019
Labuan Bajo	2	2	5315051025
Pantar	1	1	5315052028
Seraya Maranu	1	1	5315052026
Compang Longgo	1	1	5315052027

Sumber/Source: Kabupaten Manggarai Barat

2.2 SUMBER DAYA MANUSIA HUMAN RESOURCES

Tabel 2.2.1 Banyaknya Pegawai Pemerintahan Desa/Kelurahan Menurut Status Kepegawaian, 2022
Number of Village/Kelurahan Employees According to Employment Status, 2022

Desa/Kelurahan Village/Kelurahan	Aparat Sipil Negara Civil Servants	Tenaga Honorer Honorary Staff	Jumlah Total
(1)	(2)	(3)	(4)
Komodo	-	12	12
Papa Garang	-	10	10
Pasir Panjang	-	13	13
Golo Mori	-	12	12
Warloka	1	12	13
Tiwu Nampar	1	4	5
Golo Pongkor	-	9	9
Macang Tanggar	-	12	12
Pasir Putih	1	7	8
Goron Talo	-	13	13
Golo Bilas	-	10	10
Nggorang	-	10	10
Watu Nggelek	-	11	11
Wae Kelambu	6	6	12
Batu Cermin	-	11	11
Labuan Bajo	8	8	16
Pantar	-	12	12
Seraya Maranu	-	10	10
Compang Longgo	-	11	11
Kecamatan Komodo	16	193	210

Sumber/Source: Badan Kepegawaian, Pengembangan Sumberdaya Manusia Daerah Kabupaten Manggarai Barat

Tabel 2.2.2 Banyaknya Pegawai Pemerintahan Desa/Kelurahan Menurut Jenis Kelamin, 2022
Table *Number of Village/Kelurahan Employees by Gender, 2022*

Desa/Kelurahan <i>Village/Kelurahan</i>	Laki-laki <i>Male</i>	Perempuan <i>Female</i>	Jumlah <i>Total</i>
(1)	(2)	(3)	(4)
Komodo	11	1	12
Papa Garang	10	-	10
Pasir Panjang	12	1	13
Golo Mori	11	1	12
Warloka	13	-	13
Tiwu Nampar	4	1	5
Golo Pongkor	7	2	9
Macang Tanggar	11	1	12
Pasir Putih	8	-	8
Goron Talo	6	7	13
Golo Bilas	8	2	10
Nggorang	6	4	10
Watu Nggelek	8	3	11
Wae Kelambu	8	4	12
Batu Cermin	3	8	11
Labuan Bajo	10	6	16
Pantar	9	3	12
Seraya Maranu	8	2	10
Compang Longgo	8	3	11
Kecamatan Komodo	161	49	210

Sumber/Source: Badan Kepegawaian, Pengembangan Sumberdaya Manusia Daerah Kabupaten Manggarai Barat

Tabel
Table 2.2.3

**Banyaknya Pegawai Pemerintahan Desa/Kelurahan
Menurut Jenis Kelamin, 2022**
*Number of Village/Kelurahan Employees by Educational
Level, 2022*

Desa/Kelurahan <i>Village/Kelurahan</i>	SD <i>Primary School</i>	SMP <i>Junior High School</i>	SMA <i>Senior High School</i>	Diploma <i>Diploma</i>	S1-S2	Jumlah <i>Total</i>
(1)	(2)	(3)	(4)	(5)	(6)	(7)
Komodo	-	-	10	-	2	12
Papa Garang	-	-	9	-	1	10
Pasir Panjang	-	-	11	1	1	13
Golo Mori	-	1	9	-	1	11
Warloka	-	-	11	-	-	11
Tiwu Nampar	-	-	4	-	1	5
Golo Pongkor	-	-	7	1	-	8
Macang Tanggar	-	-	8	-	3	11
Pasir Putih	-	-	6	-	1	7
Goron Talo	-	-	12	-	1	13
Golo Bilas	-	-	9	-	1	10
Nggorang	-	-	7	-	2	9
Watu Nggelek	-	-	5	-	5	10
Wae Kelambu	-	-	8	2	2	12
Batu Cermin	-	-	9	1	1	11
Labuan Bajo	-	-	6	3	7	16
Pantar	-	-	11	-	-	11
Seraya Maranu	-	-	8	-	2	10
Compang Longgo	-	-	8	-	2	10
Kecamatan Komodo	-	1	164	8	34	200

Sumber/Source: Badan Kepegawaian, Pengembangan Sumberdaya Manusia Daerah Kabupaten Manggarai Barat

03

**PENDUDUK
POPULATION**



JUMLAH PENDUDUK KECAMATAN KOMODO 2022
TOTAL OF POPULATION OF SUBDISTRICT KOMODO 2022

**LAKI-LAKI/
MAN**

28 927

**PEREMPUAN/
WOMAN**

28 150

Tabel 3.1
Table

Penduduk, Distribusi Persentase Penduduk, Kepadatan Penduduk, Rasio Jenis Kelamin Penduduk Menurut Desa/ Kelurahan di Kecamatan Komodo, 2022
Population, Percentage Distribution of Population, Population Density, and Population Sex Ratio by Villages/ Kelurahan in Komodo Subdistrict, 2022

Desa/Kelurahan Village/Kelurahan	Penduduk/Population		
	Laki-Laki/Male	Perempuan/Female	Jumlah/Total
(1)	(2)	(3)	(4)
Komodo	913	933	1 846
Papa Garang	848	790	1 638
Pasir Panjang	897	844	1 741
Golo Mori	1039	1 037	2 076
Warloka	956	940	1 896
Tiwu Nampar	594	558	1 152
Golo Pongkor	511	531	1 042
Macang Tanggar	1 757	1 628	3 385
Pasir Putih	1 037	1 086	2 123
Goron Talo	3 692	3 688	73 80
Golo Bilas	2 798	2 725	5 523
Nggorang	1 154	1 059	2 213
Watu Nggelek	472	498	970
Wae Kelambu	3 905	3 886	7 791
Batu Cermin	3 315	3 176	6 491
Labuan Bajo	3 616	3 371	6 987
Pantar	426	418	844
Seraya Maranu	315	297	612
Comping Longgo	682	685	1 367
Kecamatan Komodo	28 927	28 150	57 077

Lanjutan Tabel/*Continued Table 3.1*

Desa/Kelurahan Village/Kelurahan	Persentase Penduduk Percentage of Total Population	Kepadatan Penduduk (per Km²) Population Density per sq,km	Rasio Jenis Kelamin Penduduk Population Sex Ratio
(1)	(5)	(6)	(7)
Komodo	3,234	6,336	97,856
Papa Garang	2,870	243,388	107,342
Pasir Panjang	3,050	9,541	106,280
Golo Mori	3,637	17,378	100,193
Warloka	3,322	59,047	101,702
Tiwu Nampar	2,018	47,643	106,452
Golo Pongkor	1,826	141,001	96,234
Macang Tanggar	5,931	79,367	107,924
Pasir Putih	3,720	410,638	95,488
Goron Talo	12,930	1184,591	100,108
Golo Bilas	9,676	311,155	102,679
Nggorang	3,877	125,170	108,971
Watu Nggelek	1,699	194,779	94,779
Wae Kelambu	13,650	537,681	100,489
Batu Cermin	11,372	1012,637	104,377
Labuan Bajo	12,241	599,742	107,268
Pantar	1,479	81,625	101,914
Seraya Maranu	1,072	96,682	106,061
Compang Longgo	2,395	223,002	99,562
Kecamatan Komodo	100,00	70,160	102,760

Sumber/*Source*: Dinas Kependudukan dan Pencatatan Sipil Kabupaten Manggarai Barat

Tabel
Table 3.2

Jumlah Penduduk Menurut Kelompok Umur di Kecamatan Komodo, 2022
Population by Age Groups in Komodo Subdistrict, 2022

Desa/Kelurahan Village/Kelurahan	Kelompok Umur/Age Groups				
	0 - 4	5 - 9	10 - 14	15 - 19	20 - 24
(1)	(2)	(3)	(4)	(5)	(6)
Komodo	153	191	218	159	169
Papa Garang	178	176	177	156	125
Pasir Panjang	172	190	183	158	181
Golo Mori	210	192	197	198	250
Warloka	175	191	163	174	207
Tiwu Nampar	76	95	98	122	135
Golo Pongkor	80	101	104	91	110
Macang Tanggar	291	329	314	308	419
Pasir Putih	225	229	215	161	245
Goron Talo	635	786	786	590	657
Golo Bilas	520	635	602	443	457
Nggorang	211	244	253	190	182
Watu Nggelek	98	77	95	79	105
Wae Kelambu	704	864	884	576	597
Batu Cermin	601	712	695	477	483
Labuan Bajo	653	687	737	563	592
Pantar	67	82	91	72	87
Seraya Maranu	48	71	49	43	57
Compang Longgo	96	128	155	125	143
Kecamatan Komodo	5 193	5 980	6 016	4 685	5 201

Sumber/Source: Dinas Kependudukan dan Pencatatan Sipil Kabupaten Manggarai Barat

Lanjutan Tabel/Continued Table 3.2

Desa/Kelurahan Village/Kelurahan	Kelompok Umur/Age Groups				
	25 - 29	30 - 34	35 - 39	40 - 44	45 - 49
(1)	(2)	(3)	(4)	(5)	(6)
Komodo	169	149	160	124	125
Papa Garang	131	149	132	121	83
Pasir Panjang	128	134	163	100	88
Golo Mori	203	160	168	97	99
Warloka	170	155	146	144	110
Tiwu Nampar	111	88	71	79	59
Golo Pongkor	86	84	73	79	62
Macang Tanggar	333	217	242	191	169
Pasir Putih	175	176	155	126	126
Goron Talo	603	598	638	569	474
Golo Bilas	494	469	484	420	312
Nggorang	177	170	196	196	125
Watu Nggelek	107	75	61	51	45
Wae Kelambu	597	603	751	705	496
Batu Cermin	606	598	569	508	371
Labuan Bajo	543	603	547	561	437
Pantar	60	54	71	67	46
Seraya Maranu	50	53	55	49	33
Compang Longgo	103	113	109	77	81
Kecamatan Komodo	4 846	4 648	4 791	4 264	3 341

Sumber/Source: Dinas Kependudukan dan Pencatatan Sipil Kabupaten Manggarai Barat

Lanjutan Tabel/*Continued Table* 3.2

Desa/Kelurahan <i>Village/Kelurahan</i>	Kelompok Umur/Age Groups			Jumlah
	50 - 54	55 - 59	60 +	
(1)	(2)	(3)	(4)	(5)
Komodo	87	51	91	1 846
Papa Garang	67	49	94	1 638
Pasir Panjang	67	60	117	1 741
Golo Mori	93	66	143	2 076
Warloka	79	58	124	1 896
Tiwu Nampar	62	44	112	1 152
Golo Pongkor	56	31	85	1 042
Macang Tanggar	202	134	236	3 385
Pasir Putih	88	69	133	2 123
Goron Talo	396	270	378	7 380
Golo Bilas	259	167	261	5 523
Nggorang	94	71	104	2 213
Watu Nggelek	59	38	80	970
Wae Kelambu	410	264	340	7 791
Batu Cermin	343	254	274	6 491
Labuan Bajo	373	238	453	6 987
Pantar	44	34	69	844
Seraya Maranu	43	23	38	612
Compang Longgo	67	65	105	1 367
Kecamatan Komodo	2 889	1 986	3 237	57 077

Sumber/*Source*: Dinas Kependudukan dan Pencatatan Sipil Kabupaten Manggarai Barat

Tabel
3.3
Table

Jumlah Penduduk Menurut Status Perkawinan, 2022
Population by Marital Status, 2022

Desa/Kelurahan Village/Kelurahan	Belum Kawin	Kawin	Cerai Hidup	Cerai Mati	Jumlah Total
(1)	(2)	(3)	(4)	(5)	(6)
Komodo	949	846	8	43	1 846
Papa Garang	851	712	7	68	1 638
Pasir Panjang	878	796	2	65	1 741
Golo Mori	1010	984	3	79	2 076
Warloka	914	914	7	61	1 896
Tiwu Nampar	553	544	-	55	1 152
Golo Pongkor	543	447	-	52	1 042
Macang Tanggar	1 743	1 552	15	75	3 385
Pasir Putih	1 132	882	8	101	2 123
Goron Talo	3 938	3 197	73	172	7 380
Golo Bilas	2 930	2 465	13	115	5 523
Nggorang	1 147	1 011	7	48	2 213
Watu Nggelek	537	396	-	37	970
Wae Kelambu	4 173	3 432	35	151	7 791
Batu Cermin	3 567	2 775	23	126	6 491
Labuan Bajo	3 615	3 098	75	199	6 987
Pantar	433	380	1	30	844
Seraya Maranu	304	293	1	14	612
Compang Longgo	706	605	1	55	1 367
Kecamatan Komodo	29 923	25 329	279	1 546	57 077

Sumber/Source: Dinas Kependudukan dan Pencatatan Sipil Kabupaten Manggarai Barat

Tabel
Table 3.4

Jumlah Penduduk Menurut Agama Yang Dipeluk, 2022
Population by Religion, 2022

Desa/Kelurahan Village/Kelurahan	Islam	Kristen Katolik	Kristen Protestan	Hindu
(1)	(2)	(3)	(4)	(5)
Komodo	1 837	9	-	-
Papa Garang	1 634	4	-	-
Pasir Panjang	1 736	5	-	-
Golo Mori	1 969	107	-	-
Warloka	1 530	365	1	-
Tiwu Nampar	528	614	10	-
Golo Pongkor	182	858	2	-
Macang Tanggar	1 968	1 409	8	-
Pasir Putih	2 111	7	5	-
Goron Talo	3 634	3 332	338	74
Golo Bilas	1 980	3 440	94	8
Nggorang	694	1 486	27	6
Watu Nggelek	101	857	12	-
Wae Kelambu	1 400	6 156	203	31
Batu Cermin	594	5 486	363	48
Labuan Bajo	5 253	1 414	281	29
Pantar	195	643	6	-
Seraya Maranu	611	1	-	-
Compang Longgo	193	1 168	6	-
Kecamatan Komodo	28 150	27 361	1 356	196

Sumber/Source: Dinas Kependudukan dan Pencatatan Sipil Kabupaten Manggarai Barat

Lanjutan Tabel/*Continued Table 3.4*

Desa/Kelurahan Village/Kelurahan	Khonghucu	Budha	Lainnya	Jumlah Total
(1)	(6)	(7)	(8)	(9)
Komodo	-	-	-	1 846
Papa Garang	-	-	-	1 638
Pasir Panjang	-	-	-	1 741
Golo Mori	-	-	-	2 076
Warloka	-	-	-	1 896
Tiwu Nampar	-	-	-	1 152
Golo Pongkor	-	-	-	1 042
Macang Tanggar	-	-	-	3 385
Pasir Putih	-	-	-	2 123
Goron Talo	-	2	-	7 380
Golo Bilas	-	1	-	5 523
Nggorang	-	-	-	2 213
Watu Nggelek	-	-	-	970
Wae Kelambu	-	1	-	7 791
Batu Cermin	-	-	-	6 491
Labuan Bajo	-	9	1	6 987
Pantar	-	-	-	844
Seraya Maranu	-	-	-	612
Compang Longgo	-	-	-	1 367
Kecamatan Komodo	-	13	1	57 077

Sumber/*Source*: Dinas Kependudukan dan Pencatatan Sipil Kabupaten Manggarai Barat

Tabel 3.5
Table

Jumlah Penduduk Menurut Pendidikan Yang Ditamatkan, 2022
Population by Educational Level, 2022

Desa/Kelurahan <i>Village/Kelurahan</i>	Tidak/Belum Penah Sekolah	Tidak tamat SD	Tamat SD	SLTP	SLTA
(1)	(2)	(3)	(4)	(5)	(6)
Komodo	541	319	586	142	209
Papa Garang	474	268	620	139	115
Pasir Panjang	537	257	658	110	148
Golo Mori	462	255	756	210	297
Warloka	420	286	675	193	239
Tiwu Nampar	232	145	400	139	192
Golo Pongkor	155	149	350	156	154
Macang Tanggar	789	474	1 108	381	507
Pasir Putih	473	418	849	139	194
Goron Talo	1 710	830	1 079	808	1 961
Golo Bilas	1 346	740	1 193	564	1 072
Nggorang	538	266	466	269	442
Watu Nggelek	211	111	268	115	198
Wae Kelambu	1 727	837	906	728	1 938
Batu Cermin	1 474	687	688	579	1 694
Labuan Bajo	1 696	708	1 240	833	1 831
Pantar	183	137	294	86	118
Seraya Maranu	159	93	226	41	67
Compang Longgo	263	175	521	167	184
Kecamatan Komodo	13 390	7 155	12 883	5 799	11 560

Sumber/Source: Dinas Kependudukan dan Pencatatan Sipil Kabupaten Manggarai Barat

Lanjutan Tabel/Continued Table 3.5

Desa/Kelurahan Village/Kelurahan	DI-DII	DIII	DIV/S1	S2	S3	Jumlah Total
(10)	(11)	(12)	(13)	(14)	(15)	(16)
Komodo	4	5	40	-	-	1 846
Papa Garang	1	3	17	1	-	1 638
Pasir Panjang	3	6	22	-	-	1 741
Golo Mori	6	12	77	1	-	2 076
Warloka	4	9	70	-	-	1 896
Tiwu Nampar	-	5	38	1	-	1 152
Golo Pongkor	4	8	64	1	1	1 042
Macang Tanggar	16	17	93	-	-	3 385
Pasir Putih	6	11	33	-	-	2 123
Goron Talo	55	237	685	15	-	7 380
Golo Bilas	31	116	453	8	-	5 523
Nggorang	13	39	176	4	-	2 213
Watu Nggelek	5	13	49	-	-	970
Wae Kelambu	67	350	1 191	46	1	7 791
Batu Cermin	79	319	933	35	3	6 491
Labuan Bajo	40	146	472	21	-	6 987
Pantar	1	3	22	-	-	844
Seraya Maranu	2	3	21	-	-	612
Comping Longgo	1	8	48	-	-	1 367
Kecamatan Komodo	338	1 310	4 504	133	5	57 077

Sumber/Source: Dinas Kependudukan dan Pencatatan Sipil Kabupaten Manggarai Barat

Tabel
Table 3.6

Jumlah Penduduk Wajib KTP, 2022
Number of Population Required KTP, 2022

Desa/Kelurahan Village/Kelurahan	Sudah Rekam Already Recorded	Belum Rekam Not Recorded Yet	Jumlah Total
(1)	(2)	(3)	(4)
Komodo	1 197	43	1 240
Papa Garang	1 026	41	1 067
Pasir Panjang	1 112	31	1 143
Golo Mori	1 360	56	1 416
Warloka	1 273	44	1 317
Tiwu Nampar	830	23	853
Golo Pongkor	709	22	731
Macang Tanggar	2 298	85	2 383
Pasir Putih	1 380	35	1 415
Goron Talo	4 881	145	5 026
Golo Bilas	3 528	116	3 644
Nggorang	1 410	48	1 458
Watu Nggelek	660	12	672
Wae Kelambu	5 058	143	5 201
Batu Cermin	4 237	130	4 367
Labuan Bajo	4 626	141	4 767
Pantar	567	20	587
Seraya Maranu	420	6	426
Compang Longgo	924	31	955
Kecamatan Komodo	37 496	1 172	38 668

Sumber/Source: Dinas Kependudukan dan Pencatatan Sipil Kabupaten Manggarai Barat

Tabel 3.7
Table

Jumlah Penduduk Usia 0 -17 Tahun dengan Akta Lahir, 2022
Number of Population Aged 0 -17 Years Old With Birth Certificate, 2022

Desa/Kelurahan Village/Kelurahan	Wajib Akta	Memiliki Akta	Belum Memiliki Akta
(1)	(2)	(3)	(4)
Komodo	649	588	61
Papa Garang	607	567	40
Pasir Panjang	628	578	50
Golo Mori	713	685	28
Warloka	622	601	21
Tiwu Nampar	322	311	11
Golo Pongkor	333	299	34
Macang Tanggar	1 086	995	91
Pasir Putih	742	663	79
Goron Talo	2 501	2 320	181
Golo Bilas	1 993	1 808	185
Nggorang	803	687	116
Watu Nggelek	310	273	37
Wae Kelambu	2 734	2 541	193
Batu Cermin	2 258	2 059	199
Labuan Bajo	2 362	2 195	167
Pantar	277	257	20
Seraya Maranu	192	177	15
Compang Longgo	444	418	26
Kecamatan Komodo	19 576	18 022	1 554

Sumber/Source: Dinas Kependudukan dan Pencatatan Sipil Kabupaten Manggarai Barat

04

SOSIAL DAN KESEJAHTERAAN RAKYAT SOCIAL AND WELFARE

JUMLAH SEKOLAH, MURID, DAN GURU DI KECAMATAN KOMODO 2022

NUMBER OF SCHOOL, PUPILS, AND
TEACHER IN KOMODO SUBDISTRICT
2022



Jenjang Pendidikan Educational Level	Jumlah Sekolah Number of Schools	Jumlah Siswa Number of Pupils	Jumlah Guru Number of Teachers
Sekolah Dasar Primary School	36	7 213	520
Madrasah Ibtidaiyah Madrasah Ibtidaiyah	6	798	68
Sekolah Menengah Pertama Junior High School	19	3 373	339
Madrasah Tsanawiyah Madrasah tsanawiyah	5	588	81
Sekolah Menengah Atas Senior High School	6	2 356	202
Madrasah Aliyah Madrasah aliyah	2	683	73
Sekolah Menengah Kejuruan Vocational High School	7	4 668	282

4.1 PENDIDIKAN EDUCATION

Tabel 4.1.1 Banyaknya Desa¹/Kelurahan yang Memiliki Fasilitas Sekolah Menurut Tingkat Pendidikan di Kecamatan Komodo, 2020–2022
Number of Villages¹/Kelurahan Having Educational Facilities by Educational Level in Komodo Subdistrict, 2020–2022

Tingkat Pendidikan Educational Level	2020 ²	2021 ²	2022
(1)	(2)	(3)	(4)
Sekolah Dasar (SD) <i>Primary School</i>	18	18	...
Madrasah Ibtidaiyah (MI) <i>Madrasah Ibtidaiyah</i>	6	6	...
Sekolah Menengah Pertama (SMP) <i>Junior High School</i>	16	16	...
Madrasah Tsanawiyah (MTs) <i>Madrasah Tsanawiyah (MTs)</i>	5	5	...
Sekolah Menengah Atas (SMA) <i>Senior High School</i>	6	6	...
Sekolah Menengah Kejuruan (SMK) <i>Vocational High School</i>	3	3	...
Madrasah Aliyah (MA) <i>Madrasah Aliyah</i>	2	2	...
Akademi/Perguruan Tinggi <i>Academy/University</i>	1	1	...

Catatan/Note: ¹ Desa pada tabel ini termasuk Unit Permukiman Transmigrasi (UPT) yang masih dibina oleh kementerian terkait/
Villages in this table include Transmigration Settlement Unit which is still fostered by the relevant ministries.

Sumber/Source: ² Badan Pusat Statistik, Pendataan Potensi Desa (Podes)/BPS-Statistics Indonesia, Village Potential Data Collecting

Tabel 4.1.2 Jumlah Sekolah Menurut Tingkat Pendidikan di Kecamatan Komodo, 2021/2022 dan 2022/2023
Table Number of Schools by Educational Level in Komodo Subdistrict, 2021/2022 and 2022/2023

Tingkat Pendidikan Educational Level	Negeri/Public		Swasta/Private		Jumlah/Total	
	2021/2022	2022/2023	2021/2022	2022/2023	2021/2022	2022/2023
(1)	(2)	(3)	(4)	(5)	(6)	(7)
Taman Kanak-Kanak (TK) ¹ /Kindergarten ¹	2	2	5	4	7	6
Raudatul Athfal (RA) ² Raudatul Athfal (RA) ²	-	-	1	1	1	1
Sekolah Dasar (SD) ¹ Elementary Schools ¹	27	27	9	9	36	36
Madrasah Ibtidaiyah (MI) ² /Madrasah Ibtidaiyah (MI) ²	1	1	5	5	6	6
Sekolah Menengah Pertama (SMP) ¹ /Junior High Schools ¹	13	13	6	6	19	19
Madrasah Tsanawiyah (MTs) ² /Madrasah Tsanawiyah (MTs) ²	1	1	4	4	5	5
Sekolah Menengah Atas (SMA) ¹ /Senior High Schools ¹	4	4	3	2	7	6
Sekolah Menengah Kejuruan (SMK) ¹ Vocational High Schools ¹	3	4	3	3	6	7
Madrasah Aliyah (MA) ² Madrasah Aliyah (MA) ²	1	1	1	1	2	2

Catatan/Note: ³Seluruh Raudatul Athfal (RA) berstatus swasta/All Raudatul Athfal (RA) are private

Sumber/Source: ¹ Kementerian Pendidikan, Kebudayaan, Riset, dan Teknologi, Sistem Data Pokok Pendidikan, data semester ganjil laporan sampai dengan 30 November 2022/Ministry of Education, Culture, Research, and Technology, Basic Education Data System, odd semester report data up to 30 November 2022

² Kementerian Agama, EMIS, data semester ganjil laporan sampai dengan 9 Februari 2023/Ministry of Religious Affairs, EMIS, odd semester report data up to 9 February 2023

Tabel 4.1.3
Table

Jumlah Guru Menurut Tingkat Pendidikan di Kecamatan Komodo, 2021/2022 dan 2022/2023
Number of Teachers by Educational Level in Komodo Subdistrict, 2021/2022 and 2022/2023

Tingkat Pendidikan Educational Level	Negeri/Public		Swasta/Private		Jumlah/Total	
	2021/2022	2022/2023	2021/2022	2022/2023	2021/2022	2022/2023
(1)	(2)	(3)	(4)	(5)	(6)	(7)
Taman Kanak-Kanak (TK) ¹ /Kindergarten ¹	16	17	26	24	42	41
Raudatul Athfal (RA) ² Raudatul Athfal (RA) ²	-	-	7	7	7	7
Sekolah Dasar (SD) ^{1,3} Elementary Schools ^{1,3}	370	371	138	139	508	520
Madrasah Ibtidaiyah (MI) ² /Madrasah Ibtidaiyah (MI) ²	29	28	39	40	68	68
Sekolah Menengah Pertama (SMP) ^{1,3} Junior High Schools ^{1,3}	246	251	87	88	333	339
Madrasah Tsanawiyah (MTs) ² /Madrasah Tsanawiyah (MTs) ²	37	38	39	43	76	81
Sekolah Menengah Atas (SMA) ^{1,3} /Senior High Schools ^{1,3}	129	136	56	66	185	202
Sekolah Menengah Kejuruan (SMK) ^{1,3} Vocational High Schools ^{1,3}	133	167	111	115	244	282
Madrasah Aliyah (MA) ² Madrasah Aliyah (MA) ²	57	58	12	15	69	73

Catatan/Note: ³ Jumlah guru termasuk kepala sekolah dan guru/The total of teachers including headmaster and teacher.

Sumber/Source: ¹ Kementerian Pendidikan, Kebudayaan, Riset, dan Teknologi, Sistem Data Pokok Pendidikan, data semester ganjil laporan sampai dengan 30 November 2022/Ministry of Education, Culture, Research, and Technology, Basic Education Data System, odd semester report data up to 30 November 2022

² Kementerian Agama, EMIS, data semester ganjil laporan sampai dengan 9 Februari 2023/Ministry of Religious Affairs, EMIS, odd semester report data up to 9 February 2023

Tabel 4.1.4 Jumlah Murid Menurut Tingkat Pendidikan di Kecamatan Komodo, 2021/2022 dan 2022/2023
Table Number of Pupils by Educational Level in Komodo Subdistrict, 2021/2022 and 2022/2023

Tingkat Pendidikan Educational Level	Negeri/Public		Swasta/Private		Jumlah/Total	
	2021/2022	2022/2023	2021/2022	2022/2023	2021/2022	2022/2023
(1)	(2)	(3)	(4)	(5)	(6)	(7)
Taman Kanak-Kanak (TK) ¹ /Kindergarten ¹	100	111	258	315	358	426
Raudatul Athfal (RA) ² Raudatul Athfal (RA) ²	-	-	74	85	74	85
Sekolah Dasar (SD) ¹ Elementary Schools ¹	4 772	4 813	2 171	2 400	6 943	7 213
Madrasah Ibtidaiyah (MI) ² /Madrasah Ibtidaiyah (MI) ²	427	460	343	338	770	798
Sekolah Menengah Pertama (SMP) ¹ /Junior High Schools ¹	2 119	2 084	1 335	1 289	3 454	3 373
Madrasah Tsanawiyah (MTs) ² /Madrasah Tsanawiyah (MTs) ²	419	389	200	199	619	588
Sekolah Menengah Atas (SMA) ¹ /Senior High Schools ¹	1 741	1 679	784	677	2 525	2 356
Sekolah Menengah Kejuruan (SMK) ¹ Vocational High Schools ¹	2 746	2 477	2 285	2 191	5 031	4 668
Madrasah Aliyah (MA) ² Madrasah Aliyah (MA) ²	637	625	61	58	698	683

Sumber/Source: ¹ Kementerian Pendidikan, Kebudayaan, Riset, dan Teknologi, Sistem Data Pokok Pendidikan, data semester ganjil laporan sampai dengan 30 November 2022/Ministry of Education, Culture, Research, and Technology, Basic Education Data System, odd semester report data up to 30 November 2022

² Kementerian Agama, EMIS, data semester ganjil laporan sampai dengan 9 Februari 2023/Ministry of Religious Affairs, EMIS, odd semester report data up to 9 February 2023

4.2 KESEHATAN HEALTH

Tabel 4.2.1 Banyaknya Desa¹/Kelurahan yang Memiliki Sarana Kesehatan Menurut Jenis Sarana Kesehatan di Kecamatan Komodo, 2020–2022
Number of Villages¹/Kelurahan Health Facilities by Type of Health Facilities in Komodo Subdistrict, 2020–2022

Jenis Sarana Kesehatan Type of Health Facilities	2020 ²	2021 ²	2022 ³
(1)	(2)	(3)	(4)
Rumah Sakit <i>Hospital</i>	2	3	...
Rumah Sakit Bersalin <i>Maternity Hospital</i>	-	-	...
Poliklinik/Balai Pengobatan <i>Polyclinic</i>	3	12	...
Puskesmas Rawat Inap <i>Public Health Center with Inpatient Care</i>	1	1	...
Puskesmas Tanpa Rawat Inap <i>Public Health Center without Inpatient Care</i>	2	1	...
Apotek <i>Pharmacy</i>	5	5	...

Catatan/Note: ¹Desa pada tabel ini termasuk Unit Permukiman Transmigrasi (UPT) yang masih dibina oleh kementerian terkait/
Villages in this table include Transmigration Settlement Unit which is still fostered by the relevant ministries.

Sumber/Source: ²Badan Pusat Statistik, Pendataan Potensi Desa (Podes)/BPS-Statistics Indonesia, Village Potential Data Collecting

Tabel
Table 4.2.2

Jumlah Kelahiran Menurut Desa/Kelurahan di Kecamatan Komodo, 2022
Number of Births by Villages/Kelurahan in Komodo Subdistrict, 2022

Desa/Kelurahan Village/Kelurahan	Lahir Hidup Born Alive	Lahir Mati Stillborn	Jumlah Total
(1)	(2)	(3)	(4)
Komodo	27	-	27
Papa Garang	33	-	33
Pasir Panjang	37	-	37
Golo Mori	34	-	34
Warloka	30	2	32
Tiwu Nampar	22	-	22
Golo Pongkor	27	-	27
Macang Tanggar	56	-	56
Pasir Putih	45	-	45
Goron Talo	178	2	180
Golo Bilas	143	-	143
Nggorang	49	1	50
Watu Nggelek	19	-	19
Wae Kelambu	193	2	195
Batu Cermin	177	1	178
Labuan Bajo	147	4	151
Pantar	17	-	17
Seraya Maranu	13	-	13
Compang Longgo	25	-	25
Kecamatan Komodo	1272	12	1284

Sumber/Source: Dinas Kesehatan Kabupaten Manggarai Barat

4.3 PERUMAHAN DAN LINGKUNGAN HOUSING AND ENVIRONMENT

Tabel 4.3.1 Banyaknya Desa¹/Kelurahan Menurut Sumber Air Minum Sebagian Besar Keluarga di Kecamatan Komodo, 2020–2021
Number of Villages¹/Kelurahan by Drinking Water Source of Majority Family in Komodo Subdistrict, 2020–2021

Sumber Air Minum Source of Drinking Water	2020 ²	2021 ²
(1)	(2)	(3)
Air Kemasan Bermerk/ <i>Branded Bottled Water</i>	-	-
Air Isi Ulang/ <i>Refil Water</i>	4	6
Leding Dengan Meteran/ <i>Metered Piped Water</i>	8	3
Leding Tanpa Meteran/ <i>Non Metered Piped Water</i>	2	1
Sumur Bor atau Pompa/ <i>Artesian Well or Pumped Water</i>	-	-
Sumur/ <i>Well</i>	1	2
Mata Air/ <i>Spring</i>	1	5
Sungai/Danau/Kolam/ Waduk/Situ/ Embung/Bendungan/ <i>River/Lake/Pond/ Reservoir/Dam</i>	3	2
Air Hujan/ <i>Rainwater</i>	-	-
Lainnya/ <i>Others</i>	-	-

Catatan/*Note*: ¹Desa pada tabel ini termasuk Unit Permukiman Transmigrasi (UPT) yang masih dibina oleh kementerian terkait/
Villages in this table include Transmigration Settlement Unit which is still fostered by the relevant ministries.

Sumber/*Source*: ²Badan Pusat Statistik, Pendataan Potensi Desa (Podes)/*BPS-Statistics Indonesia, Village Potential Data Collecting*

Tabel 4.3.2
Table

Banyaknya Keluarga Menurut Desa/Kelurahan dan Jenis Pengguna Listrik di Kecamatan Komodo, 2021
Number of Family by Villages/Kelurahan and Type of Electricity Consumer in Komodo Subdistrict, 2021

Desa/Kelurahan <i>Village/Kelurahan</i>	Pengguna Listrik <i>Electricity Consumer</i>			Bukan Pengguna Listrik <i>Not Electricity Consumer</i>
	PLN <i>State Electricity Company</i>	Non PLN <i>Non-State Electricity Company</i>	Jumlah <i>Total</i>	
(1)	(2)	(3)	(4)	(5)
Komodo	383	120	503	0
Papa Garang	336	14	350	70
Pasir Panjang	368	78	446	0
Golo Mori	0	491	491	0
Warloka	0	250	250	270
Tiwu Nampar	0	157	157	117
Golo Pongkor	254	0	254	1
Macang Tanggar	532	93	625	0
Pasir Putih	536	0	536	0
Goron Talo	2010	0	2010	0
Golo Bilas	1175	1	1176	129
Nggorang	538	0	538	3
Watu Nggelek	227	0	227	0
Wae Kelambu	2014	0	2014	0
Batu Cermin	2399	1	2400	0
Labuan Bajo	1714	30	1744	0
Pantar	194	16	210	0
Seraya Maranu	117	50	167	0
Compang Longgo	339	0	339	10
Kecamatan Komodo	13136	1301	14437	600

Sumber/Source: Badan Pusat Statistik, Pendataan Potensi Desa (Podes)/BPS-Statistics Indonesia, Village Potential Data Collecting

Tabel 4.3.3
Table

**Banyaknya Desa¹/Kelurahan Menurut Sumber
Penerangan Jalan Utama Desa/Kelurahan di Kecamatan
Komodo, 2020–2021**
*Number of Villages¹/Kelurahan by Source of Villages/
Kelurahan's Main Street Illumination in Komodo Subdistrict,
2020–2021*

Sumber Penerangan Jalan Utama <i>Source of Main Street Illumination</i>	2020 ²	2021 ²
(1)	(2)	(3)
Listrik Pemerintah/ <i>State Electricity</i>	12	13
Listrik Non Pemerintah/ <i>Non-State Electricity</i>	-	-
Non Listrik/ <i>Non-Electric</i>	-	-

Catatan/*Note*: ¹Desa pada tabel ini termasuk Unit Permukiman Transmigrasi (UPT) yang masih dibina oleh kementerian terkait/
Villages in this table include Transmigration Settlement Unit which is still fostered by the relevant ministries.

Sumber/*Source*: ²Badan Pusat Statistik, Pendataan Potensi Desa (Podes)/BPS-Statistics Indonesia, *Village Potential Data Collecting*

Tabel 4.3.4 Banyaknya Desa¹/Kelurahan Menurut Penggunaan Fasilitas Tempat Buang Air Besar Sebagian Besar Keluarga di Kecamatan Komodo, 2020–2021
Number of Villages¹/Kelurahan by Toilet Facility Used by Majority Family in Komodo Subdistrict, 2020–2021

Fasilitas Tempat Buang Air Besar Toilet Facility	2020 ²	2021 ²
(1)	(2)	(3)
Jamban/Toilet	19	19
Sendiri/Private	18	17
Bersama/Shared	-	1
Umum/Public	1	1
Bukan Jamban/Non-Toilet	-	-
Jumlah/Total	19	19

Catatan/Note: ¹Desa pada tabel ini termasuk Unit Permukiman Transmigrasi (UPT) yang masih dibina oleh kementerian terkait/
Villages in this table include Transmigration Settlement Unit which is still fostered by the relevant ministries.

Sumber/Source: ²Badan Pusat Statistik, Pendataan Potensi Desa (Podes)/BPS-Statistics Indonesia, *Village Potential Data Collecting*

Tabel 4.3.5
Table

Banyaknya Desa/Kelurahan Menurut Jenis Bahan Bakar untuk Memasak yang Digunakan Sebagian Besar Keluarga di Kecamatan Komodo, 2021
Number of Villages/Kelurahan by Type of Cooking Fuel Used by Majority Family in Komodo Subdistrict, 2021

Jenis Bahan Bakar untuk Memasak <i>Type of Cooking Fuel</i>	2021
(1)	(2)
Listrik/ <i>Electric</i>	4
Elpiji 5,5 kg/ <i>Blue Gas 5.5 kg-LPG</i>	3
Elpiji 12 kg/ <i>12 kg-LPG</i>	8
Elpiji 3 kg/ <i>3 kg-LPG</i>	-
Gas Kota/ <i>City Gas</i>	-
Biogas/ <i>Biogas</i>	-
Minyak Tanah/ <i>Kerosene</i>	16
Briket/ <i>Briquettes</i>	-
Arang/ <i>Charcoal</i>	-
Kayu Bakar/ <i>Firewood</i>	19
Lainnya/ <i>Others</i>	-

Sumber/*Source*: Badan Pusat Statistik, Pendataan Potensi Desa (Podes)/*BPS-Statistics Indonesia, Village Potential Data Collecting*

4.4 AGAMA DAN SOSIAL LAINNYA RELIGION AND OTHER SOCIAL AFFAIRS

Tabel 4.4.1 Jumlah Tempat Peribadatan Menurut Desa/Kelurahan di Kecamatan Komodo, 2021
Table Number of Worship Places by Villages/Kelurahan in Komodo Subdistrict, 2021

Desa/Kelurahan Village/Kelurahan	Masjid Mosque	Surau/ Langgar Pray Room	Gereja Protestan Protestant Church	Gereja Katholik Catholic Church	Pura Temple	Vihara
(1)	(2)	(3)	(4)	(5)	(6)	(7)
Komodo	1	3	-	-	-	-
Papa Garang	2	2	-	-	-	-
Pasir Panjang	3	4	-	-	-	-
Golo Mori	6	4	-	-	-	-
Warloka	2	4	-	-	-	-
Tiwu Nampar	3	-	-	-	-	-
Golo Pongkor	1	-	-	1	-	-
Macang Tanggar	5	2	-	-	-	-
Pasir Putih	1	-	-	-	-	-
Goron Talo	6	-	1	-	2	-
Golo Bilas	8	-	-	1	-	-
Nggorang	1	1	-	-	-	-
Watu Nggelek	1	-	-	1	-	-
Wae Kelambu	1	-	-	3	-	-
Batu Cermin	-	-	-	1	-	-
Labuan Bajo	6	1	1	1	1	-
Pantar	1	-	-	-	-	-
Seraya Maranu	1	1	-	-	-	-
Compang Longgo	1	-	-	-	-	-
Kecamatan Komodo	50	22	2	8	3	-

Sumber/Source: Badan Pusat Statistik, Pendataan Potensi Desa (Podes)/BPS-Statistics Indonesia, Village Potential Data Collecting

Tabel 4.4.2
Table

**Banyaknya Kejadian Bencana Alam Menurut Desa/
Kelurahan dan Jenis Bencana Alam di Kecamatan
Komodo, 2021**
*Number of Natural Disaster Events by Villages/Kelurahan
and Type of Natural Disaster in Komodo Subdistrict,
2021*

Desa/Kelurahan <i>Village/Kelurahan</i>	Gempa Bumi <i>Earthquake</i>	Tsunami <i>Tsunami</i>	Gunung Meletus <i>Volcanic Eruption</i>	Tanah Longsor <i>Landslide</i>
(1)	(2)	(3)	(4)	(5)
Komodo	3	-	-	-
Papa Garang	-	-	-	-
Pasir Panjang	-	-	-	-
Golo Mori	-	-	-	-
Warloka	-	-	-	-
Tiwu Nampar	-	-	-	-
Golo Pongkor	-	-	-	-
Macang Tanggar	-	-	-	-
Pasir Putih	-	-	-	-
Goron Talo	-	-	-	-
Golo Bilas	-	-	-	-
Nggorang	-	-	-	-
Watu Nggelek	-	-	-	-
Wae Kelambu	-	-	-	-
Batu Cermin	-	-	-	-
Labuan Bajo	-	-	-	-
Pantar	-	-	-	-
Seraya Maranu	2	-	-	-
Compang Longgo	-	-	-	-
Kecamatan Komodo	5	-	-	-

Lanjutan Tabel/*Continued Table 4.4.2*

Desa/Kelurahan Village/Kelurahan	Banjir Floods	Banjir Bandang Flash Floods	Kekeringan Drought	Kebakaran Hutan dan Lahan Forest and Land Fires
(1)	(6)	(7)	(8)	(9)
Komodo	-	-	-	-
Papa Garang	-	-	-	-
Pasir Panjang	1	-	-	-
Golo Mori	1	1	-	-
Warloka	1	-	1	-
Tiwu Nampar	-	-	-	-
Golo Pongkor	-	-	1	-
Macang Tanggar	-	-	-	-
Pasir Putih	-	-	-	-
Goron Talo	1	-	-	-
Golo Bilas	1	-	-	-
Nggorang	-	-	-	-
Watu Nggelek	-	-	1	-
Wae Kelambu	-	-	-	-
Batu Cermin	-	-	-	-
Labuan Bajo	1	-	-	-
Pantar	-	-	-	-
Seraya Maranu	-	-	-	-
Compang Longgo	-	-	-	-
Kecamatan Komodo	6	1	3	-

Lanjutan Tabel/*Continued Table* 4.4.2

Desa/Kelurahan <i>Village/Kelurahan</i>	Angin Puyuh/ Puting Beliung/ Topan <i>Tornado/Typhoon</i>	Gelombang Pasang <i>Tidal Wave</i>	Abrasi <i>Abrasion</i>
(1)	(10)	(11)	(12)
Komodo	-	1	-
Papa Garang	1	1	1
Pasir Panjang	1	1	1
Golo Mori	-	-	-
Warloka	-	-	-
Tiwu Nampar	-	-	-
Golo Pongkor	-	-	-
Macang Tanggar	-	-	-
Pasir Putih	-	3	-
Goron Talo	-	-	-
Golo Bilas	-	-	-
Nggorang	-	-	-
Watu Nggelek	-	-	-
Wae Kelambu	-	-	-
Batu Cermin	-	-	-
Labuan Bajo	-	-	-
Pantar	-	-	-
Seraya Maranu	-	1	-
Compang Longgo	-	-	-
Kecamatan Komodo	2	7	2

Sumber/*Source*: Badan Pusat Statistik, Pendataan Potensi Desa (Podes)/BPS-Statistics Indonesia, *Village Potential Data Collecting*

Tabel 4.4.3
Table

Banyaknya Korban Jiwa Akibat Bencana Alam Menurut Desa/Kelurahan dan Jenis Bencana Alam di Kecamatan Komodo, 2021
Number of Fatalities Due to Natural Disasters by Villages/ Kelurahan and Type of Natural Disaster in Komodo Subdistrict, 2021

Desa/Kelurahan Village/Kelurahan	Gempa Bumi Earthquake	Tsunami Tsunami	Gunung Meletus Volcanic Eruption	Tanah Longsor Landslide
(1)	(2)	(3)	(4)	(5)
Komodo	-	-	-	-
Papa Garang	-	-	-	-
Pasir Panjang	-	-	-	-
Golo Mori	-	-	-	-
Warloka	-	-	-	-
Tiwu Nampar	-	-	-	-
Golo Pongkor	-	-	-	-
Macang Tanggar	-	-	-	-
Pasir Putih	-	-	-	-
Goron Talo	-	-	-	-
Golo Bilas	-	-	-	-
Nggorang	-	-	-	-
Watu Nggelek	-	-	-	-
Wae Kelambu	-	-	-	-
Batu Cermin	-	-	-	-
Labuan Bajo	-	-	-	-
Pantar	-	-	-	-
Seraya Maranu	-	-	-	-
Compang Longgo	-	-	-	-
Kecamatan Komodo	-	-	-	-

Lanjutan Tabel/Continued Table 4.4.3

Desa/Kelurahan Village/Kelurahan	Banjir Floods	Banjir Bandang Flash Floods	Kekeringan Drought	Kebakaran Hutan dan Lahan Forest and Land Fires
(1)	(6)	(7)	(8)	(9)
Komodo	-	-	-	-
Papa Garang	-	-	-	-
Pasir Panjang	-	-	-	-
Golo Mori	-	1	-	-
Warloka	-	-	-	-
Tiwu Nampar	-	-	-	-
Golo Pongkor	-	-	-	-
Macang Tanggar	-	-	-	-
Pasir Putih	-	-	-	-
Goron Talo	-	-	-	-
Golo Bilas	-	-	-	-
Nggorang	-	-	-	-
Watu Nggelek	-	-	-	-
Wae Kelambu	-	-	-	-
Batu Cermin	-	-	-	-
Labuan Bajo	-	-	-	-
Pantar	-	-	-	-
Seraya Maranu	-	-	-	-
Compang Longgo	-	-	-	-
Kecamatan Komodo	-	1	-	-

Lanjutan Tabel/Continued Table 4.4.3

Desa/Kelurahan Village/Kelurahan	Angin Puyuh/ Puting Beliung/ Topan Tornado/Typhoon	Gelombang Pasang Tidal Wave	Abrasi Abrasion
(1)	(10)	(11)	(12)
Komodo	-	-	-
Papa Garang	-	-	-
Pasir Panjang	-	-	-
Golo Mori	-	-	-
Warloka	-	-	-
Tiwu Nampar	-	-	-
Golo Pongkor	-	-	-
Macang Tanggar	-	-	-
Pasir Putih	-	-	-
Goron Talo	-	-	-
Golo Bilas	-	-	-
Nggorang	-	-	-
Watu Nggelek	-	-	-
Wae Kelambu	-	-	-
Batu Cermin	-	-	-
Labuan Bajo	-	-	-
Pantar	-	-	-
Seraya Maranu	-	-	-
Compang Longgo	-	-	-
Kecamatan Komodo	-	-	-

Sumber/Source: Badan Pusat Statistik, Pendataan Potensi Desa (Podes)/BPS-Statistics Indonesia, Village Potential Data Collecting

Tabel 4.4.4
Table

Keberadaan Fasilitas/Upaya Antisipasi/Mitigasi Bencana Alam Menurut Desa/Kelurahan di Kecamatan Komodo, 2021

Existence of Facilities/Efforts for Anticipation/Mitigation of Natural Disasters by Villages/Kelurahan by Villages/Kelurahan in Komodo Subdistrict, 2021

Desa/Kelurahan Village/Kelurahan	Sistem Peringatan Dini Bencana Alam Natural Disaster Early Warning System	Sistem Peringatan Dini Khusus Tsunami Tsunami Early Warning System	Perlengkapan Keselamatan Safety Equipment
(1)	(2)	(3)	(4)
Komodo	Tidak ada	Tidak Ada	Ada
Papa Garang	Tidak ada	Tidak Ada	Tidak ada
Pasir Panjang	Tidak ada	Tidak Ada	Tidak ada
Golo Mori	Tidak ada	Ada	Tidak ada
Warloka	Tidak ada	Tidak Ada	Tidak ada
Tiwu Nampar	Tidak ada	Bukan wilayah potensi tsunami	Tidak ada
Golo Pongkor	Tidak ada	Bukan wilayah potensi tsunami	Tidak ada
Macang Tanggar	Ada	Bukan wilayah potensi tsunami	Tidak ada
Pasir Putih	Ada	Tidak Ada	Tidak ada
Goron Talo	Ada	Tidak Ada	Tidak ada
Golo Bilas	Tidak ada	Bukan wilayah potensi tsunami	Tidak ada
Nggorang	Tidak ada	Bukan wilayah potensi tsunami	Tidak ada
Watu Nggelek	Tidak ada	Bukan wilayah potensi tsunami	Tidak ada
Wae Kelambu	Tidak ada	Tidak Ada	Tidak ada
Batu Cermin	Tidak ada	Tidak Ada	Tidak ada
Labuan Bajo	Ada	Ada	Tidak ada
Pantar	Tidak ada	Bukan wilayah potensi tsunami	Tidak ada
Seraya Maranu	Ada	Tidak Ada	Ada
Compang Longgo	Tidak ada	Bukan wilayah potensi tsunami	Tidak ada

Lanjutan Tabel/*Continued Table 4.4.4*

Desa/Kelurahan <i>Village/Kelurahan</i>	Rambu-Rambu dan Jalur Evakuasi Bencana <i>Sign and Evacuation Route</i>	Pembuatan, Perawatan, atau Normalisasi: Sungai, Kanal, Tanggul, Parit, Drainase, Waduk, Pantai, dll <i>Manufacture, Maintenance, or Normalization: Rivers, Canals, Embankment, etc</i>
(1)	(5)	(6)
Komodo	Tidak ada	Ada
Papa Garang	Tidak ada	Ada
Pasir Panjang	Ada	Ada
Golo Mori	Tidak ada	Tidak ada
Warloka	Tidak ada	Tidak ada
Tiwu Nampar	Tidak ada	Ada
Golo Pongkor	Tidak ada	Ada
Macang Tanggar	Ada	Ada
Pasir Putih	Tidak ada	Tidak ada
Goron Talo	Ada	Ada
Golo Bilas	Tidak ada	Ada
Nggorang	Tidak ada	Ada
Watu Nggelek	Tidak ada	Ada
Wae Kelambu	Tidak ada	Tidak ada
Batu Cermin	Tidak ada	Tidak ada
Labuan Bajo	Ada	Ada
Pantar	Tidak ada	Tidak ada
Seraya Maranu	Tidak ada	Tidak ada
Compang Longgo	Tidak ada	Ada

Sumber/*Source*: Badan Pusat Statistik, Pendataan Potensi Desa (Podes)/*BPS-Statistics Indonesia, Village Potential Data Collecting*

Tabel 4.4.5
Table

Banyaknya Desa/Kelurahan yang Memiliki Kelompok Kegiatan Olahraga Menurut Jenis Olahraga dan Ketersediaan Fasilitas/Lapangan Olahraga di Kecamatan Komodo, 2021
Number of Villages/Kelurahan Having Sport Activities Groups by Type of Sport and Availability of Sport Facilities/Fields in Komodo Subdistrict, 2021

Jenis Olahraga <i>Type of Sport</i>	Kondisi Fasilitas/Lapangan Olahraga <i>Condition of Sport Facilities/Fields</i>			Tidak Ada Fasilitas/ Lapangan Olahraga <i>No Sport Facilities/ Fields</i>
	Baik	Rusak Sedang	Rusak Parah	
(1)	(2)	(3)	(4)	(5)
Sepak Bola/ <i>Soccer</i>	11	3	4	1
Bola Voli/ <i>Volley Ball</i>	13	1	2	3
Bulu Tangkis/ <i>Badminton</i>	6	2	-	11
Bola Basket/ <i>Basket Ball</i>	2	-	-	17
Tenis Lapangan/ <i>Court Tennis</i>	-	-	-	19
Tenis Meja/ <i>Table Tennis</i>	5	1	-	13
Futsal/ <i>Futsal</i>	5	-	-	14
Renang/ <i>Swimming</i>	2	-	-	17
Bela Diri/ <i>Martial Arts</i>	4	-	-	15
Bilyard/ <i>Billiards</i>	3	1	1	14
Fitnes, Aerobik, dll/ <i>Fitness, Aerobics, etc</i>	1	-	-	18
Lainnya/ <i>Others</i>	6	-	-	13

Sumber/*Source*: Badan Pusat Statistik, Pendataan Potensi Desa (Podes)/BPS-Statistics Indonesia, Village Potential Data Collecting

05

**PERTANIAN
AGRICULTURE**

**Produksi Tanaman Sayuran dan Buah-buahan
Semusim Menurut Jenis Tanaman di Kecamatan
Komodo (Kuintal) 2022**

*Production of Seasonal Vegetables and Fruits by Kind of
Plant in Komodo Subdistrict (Quintal)*

Kangkung
Kangkung

8 200

Terong
Eggplant

8 700

Mentimun
Cucumber

4 050

Kacang Panjang
Long Bean

3 200



Tabel 5.1
Table

Luas Panen Tanaman Sayuran dan Buah-buahan Semusim Menurut Jenis Tanaman di Kecamatan Komodo (ha), 2019–2022
Harvested Area of Seasonal Vegetables and Fruits by Kind of Plant in Komodo Subdistrict (ha), 2019–2022

Jenis Tanaman Kind of Plants	2019	2020	2021	2022*
(1)	(2)	(3)	(4)	(5)
Sayuran/Vegetables:	71,00	59,00	78,50	92,5
Bawang Merah/Shallots	4,00	4,00	4,50	9,00
Bayam/Spinach	7,00	8,00	11,00	15,00
Cabai /Chili	9,00	4,00	3,00	4,00
Kacang Panjang/Long Bean	8,00	6,00	10,00	7,50
Kangkung/Kangkung	12,00	12,00	17,00	19,00
Kembang Kol/Cauliflower	1,00	1,00	1,00	1,00
Mentimun/Cucumber	2,00	3,00	5,00	1,00
Kubis/Cabbage	1,00	1,00	1,00	6,00
Sawi/Petsai	16,00	13,00	18,00	19,00
Terung/Eggplant	5,00	5,00	7,00	8,00
Tomat/Tomato	3,00	2,00	1,00	3,00
Labu Siam/Chayote	3,00	0,00	0,00	0,00
Buah–buahan/Fruits:	6,00	5,00	3,00	8,00
Semangka/Watermelon	3,00	3,00	2,00	5,00
Melon/Melon	3,00	2,00	1,00	3,00

Sumber/Source: Badan Pusat Statistik, Statistik Pertanian Hortikultura SPH-SBS/BPS-Statistics Indonesia, Agricultural Statistic for Horticulture SPH-SBS

Tabel 5.2
Table

Produksi Tanaman Sayuran dan Buah-buahan Semusim Menurut Jenis Tanaman di Kecamatan Komodo (kuintal), 2019–2022
Production of Seasonal Vegetables and Fruits by Kind of Plant in Komodo Subdistrict (quintal), 2019–2022

Jenis Tanaman Kind of Plants	2019	2020	2021	2022 ^x
(1)	(2)	(3)	(4)	(5)
Sayuran/Vegetables:	10 595	10 870	4 705	33 490
Bawang Merah/Shallots	420	200	595	810
Bayam/Spinach	1 140	1 460	0	2 800
Cabai /Chili	875	950	270	870
Kacang Panjang/Long Bean	1 380	1 360	0	3 200
Kangkung/Kangkung	1 980	2 340	0	8 200
Kembang Kol/Cauliflower	80	80	0	120
Mentimun/Cucumber	400	500	0	4 050
Kubis/Cabbage	200	200	300	300
Sawi/Petsai	960	1 040	3 040	3 040
Terung/Eggplant	1 560	2 360	0	8 700
Tomat/Tomato	480	480	500	1 400
Labu Siam/Chayote	1 120	0	0	0
Buah–buahan/Fruits:	260	860	287 020	2 100
Semangka/Watermelon	140	560	650	1 500
Melon/Melon	120	300	200	600

Sumber/Source: Badan Pusat Statistik, Statistik Pertanian Hortikultura SPH-SBS/BPS-Statistics Indonesia, Agricultural Statistic for Horticulture SPH-SBS

Tabel
5.3
Table

**Luas Panen Tanaman Biofarmaka Menurut Jenis Tanaman
di Kecamatan Komodo (m²), 2019–2022**
*Harvested Area of Medicinal Plants by Kind of Plant in
KomSubdistrict (m²), 2019–2022*

Jenis Tanaman <i>Kind of Plants</i>	2019	2020	2021	2022 ^x
(1)	(2)	(3)	(4)	(5)
Jahe/ <i>Ginger</i>	0	0	5000	5
Laos/Lengkuas/ <i>Galanga</i>	0	0	0	0
Kencur/ <i>East Indian Galangal</i>	0	0	0	0
Kunyit/ <i>Turmeric</i>	0	0	0	0

Sumber/Source: Badan Pusat Statistik, Statistik Pertanian Hortikultura SPH-TBF/BPS-Statistics Indonesia, Agricultural Statistic for Horticulture SPH-TBF

Tabel 5.4 **Produksi Tanaman Biofarmaka Menurut Jenis Tanaman di Kecamatan Komodo (kg), 2019–2022**
Table **Production of Medicinal Plants by Kind of Plant in Komodo Subdistrict (kg), 2019–2022**

Jenis Tanaman Kind of Plants	2019	2020	2021	2022 ^x
(1)	(2)	(3)	(4)	(5)
Jahe/Ginger	0	0	3 700	3,5
Laos/Lengkuas/Galanga	0	0	0	0
Kencur/East Indian Galangal	0	0	0	0
Kunyit/Turmeric	0	0	0	0

Sumber/Source: Badan Pusat Statistik, Statistik Pertanian Hortikultura SPH-TBF/BPS-Statistics Indonesia, Agricultural Statistic for Horticulture SPH-TBF

Tabel
Table 5.5

Produksi Buah-Buahan dan Sayuran Tahunan Menurut Jenis Tanaman di Kecamatan Komodo (kuintal), 2019–2022

Production of Annual Fruits and Vegetables by Kind of Plant in Komodo Subdistrict (quintal), 2019–2022

Jenis Tanaman <i>Kind of Plants</i>	2019	2020	2021	2022*
(1)	(2)	(3)	(4)	(5)
Buah–Buahan/Fruits:	25 751	27 969	35 724	38 154
Alpukat/ <i>Avocado</i>	70	70	140	140
Belimbing/ <i>Star Fruit</i>	0	0	8	8
Buah Naga/ <i>Dragon fruit</i>	450	620
Jambu Biji/ <i>Guava</i>	75	75	300	225
Jeruk Siam/Keprok <i>Siamese Oranges</i>	30	30	120	120
Mangga/ <i>Mango</i>	2 346	2 571	5 317	5 867
Nangka/Cempedak <i>Jackfruit</i>	127	142	568	568
Nenas/ <i>Pineapple</i>	104	106	120	120
Pepaya/ <i>Papaya</i>	6 584	7 506	10 161	11 646
Pisang/ <i>Banana</i>	16 270	17 332	17 992	18 292
Rambutan/ <i>Rambutan</i>	30	15	60	60
Sawo/ <i>Sapodilla</i>	50	50	200	200
Sirsak/ <i>Soursop</i>	45	49	196	196
Sukun/ <i>Breadfruit</i>	20	23	92	92

Sumber/Source: Badan Pusat Statistik, Statistik Pertanian Hortikultura SPH-BST/BPS-Statistics Indonesia, *Agricultural Statistic for Horticulture SPH-BST*

Tabel 5.6
Table

Luas Panen (Ha) dan Produksi Padi Sawah (Ton) di Kecamatan Komodo, 2019–2022
Total Harvested Area and Production of Padi Sawah in Komodo Subdistrict, 2019–2022

Jenis Tanaman Kind of Plants	2019	2020	2021	2022 ^x
(1)	(2)	(3)	(4)	(5)
Luas Panen/ <i>Total Harvested Area</i>	4 440,80	4 281,20	3 176,20	3 231,40
Produksi (ton)/ <i>Total Production (ton)</i>	27 877	23 986,20	18 737,37	23 893,89

Sumber/Source: Dinas Tamana Pangan, Hortikultura, dan Perkebunan Kabupaten Manggarai Barat

Tabel 5.7
Table

**Luas Panen (Ha) dan Produksi Padi Ladang (Ton) di
Kecamatan Komodo, 2019–2022**
*Total Harvested Area and Production of Padi Ladang in
Komodo Subdistrict, 2019–2022*

Jenis Tanaman <i>Kind of Plants</i>	2019	2020	2021	2022 [*]
(1)	(2)	(3)	(4)	(5)
Luas Panen/ <i>Total Harvested Area</i>	1 028,00	295,00	935,00	23,00
Produksi (ton)/ <i>Total Production (ton)</i>	4 626,00	678,50	2 523,10	54,05

Sumber/*Source*: Dinas Tamana Pangan, Hortikultura, dan Perkebunan Kabupaten Manggarai Barat

Tabel 5.8
Table

Luas Panen (Ha) dan Produksi Jagung (Ton) di Kecamatan Komodo, 2019–2022
Total Harvested Area and Production of Corn in Komodo Subdistrict, 2019–2022

Jenis Tanaman Kind of Plants	2019	2020	2021	2022 ^x
(1)	(2)	(3)	(4)	(5)
Luas Panen/ <i>Total Harvested Area</i>	759,00	684,00	285,00	54,00
Produksi (ton)/ <i>Total Production (ton)</i>	3 036,00	5 019,00	1 225,30	217,20

Sumber/Source: Dinas Tamana Pangan, Hortikultura, dan Perkebunan Kabupaten Manggarai Barat

Tabel 5.9
Table

**Luas Tanam, Luas Panen, dan Produksi Ubi Jalar di
Kecamatan Komodo, 2019–2022**
*Total Harvested Area and Production of Sweet Potatoes in
Komodo Subdistrict, 2019–2022*

Jenis Tanaman <i>Kind of Plants</i>	2019	2020	2021	2022^x
(1)	(2)	(3)	(4)	(5)
Luas Panen/ <i>Total Harvested Area</i>	77,00	50,00	108,00	110,00
Produksi (ton)/ <i>Total Production (ton)</i>	658,35	481,80	1 244,16	660,00

Sumber/*Source*: Dinas Tamana Pangan, Hortikultura, dan Perkebunan Kabupaten Manggarai Barat

Tabel 5.10
Table

Luas Tanam, Luas Panen, dan Produksi Ubi Kayu di Kecamatan Komodo, 2019–2022
Total Harvested Area and Production of Cassava in Komodo Subdistrict, 2019–2022

Jenis Tanaman <i>Kind of Plants</i>	2019	2020	2021	2022 ^x
(1)	(2)	(3)	(4)	(5)
Luas Panen/ <i>Total Harvested Area</i>	138,00	55,00	180,00	182,00
Produksi (ton)/ <i>Total Production (ton)</i>	1 759,50	550,00	2 500,00	1 274,00

Sumber/*Source*: Dinas Tamana Pangan, Hortikultura, dan Perkebunan Kabupaten Manggarai Barat

Tabel 5.11
Table

**Luas Tanam, Luas Panen, dan Produksi Kedelai di
Kecamatan Komodo, 2019–2022**
*Total Harvested Area and Production of Soya Beans in
Komodo Subdistrict, 2019–2022*

Jenis Tanaman <i>Kind of Plants</i>	2019	2020	2021	2022 ^x
(1)	(2)	(3)	(4)	(5)
Luas Panen/ <i>Total Harvested Area</i>	0,00	3,00	0,00	0,00
Produksi (ton)/ <i>Total Production (ton)</i>	0,00	6,30	0,00	0,00

Sumber/*Source*: Dinas Tamana Pangan, Hortikultura, dan Perkebunan Kabupaten Manggarai Barat

Tabel 5.12 Jumlah Ternak Besar di Kecamatan Komodo, 2022
Table Number of Large Livestocks in Komodo Subdistrict, 2022

Desa/Kelurahan Village/Kelurahan	Kerbau Buffalo	Sapi Cow	Kuda Horse
(1)	(2)	(3)	(4)
Komodo	27	-	-
Papa Garang	-	-	-
Pasir Panjang	-	-	-
Golo Mori	1111	380	12
Warloka	1042	543	-
Tiwu Nampar	285	283	8
Golo Pongkor	70	246	-
Macang Tanggar	46	3151	8
Pasir Putih	4	-	-
Goron Talo	7	252	-
Golo Bilas	16	127	-
Nggorang	45	116	-
Watu Nggelek	11	183	-
Wae Kelambu	4	345	-
Batu Cermin	5	79	-
Labuan Bajo	-	-	-
Pantar	27	260	-
Seraya Maranu	-	-	-
Compang Longgo	10	107	-
Kecamatan Komodo	2710	6072	28

Sumber/Source: Dinas Peternakan dan Kesehatan Hewan Kabupaten Manggarai Barat

Tabel 5.13
Table

Jumlah Ternak Kecil dan Unggas di Kecamatan Komodo, 2022
Number of Small Livestocks and Poultry in Komodo Subdistrict, 2022

Desa/Kelurahan Village/Kelurahan	Babi Pig	Kambing Goat	Ayam Chicken
(1)	(2)	(3)	(5)
Komodo	-	-	2500
Papa Garang	-	-	2300
Pasir Panjang	-	-	1500
Golo Mori	-	325	1250
Warloka	1151	323	1132
Tiwu Nampar	1153	225	1260
Golo Pongkor	1720	215	7250
Macang Tanggar	1320	362	42150
Pasir Putih	-	-	550
Goron Talo	1230	308	27300
Golo Bilas	2970	179	13700
Nggorang	3650	223	21550
Watu Nggelek	3300	179	4500
Wae Kelambu	3800	178	22500
Batu Cermin	3500	165	24300
Labuan Bajo	1139	152	3750
Pantar	1635	320	1650
Seraya Maranu	-	-	2000
Compang Longgo	1643	158	9000
Kecamatan Komodo	28211	3312	190142

Sumber/Source: Dinas Peternakan dan Kesehatan Hewan Kabupaten Manggarai Barat

06

PARIWISATA, TRANSPORTASI, DAN KOMUNIKASI
TOURISM, TRANSPORTATION, AND COMMUNICATION



**Jumlah Sarana Akomodasi Menurut Jenis Akomodasi di
Kecamatan Komodo, 2021**
*Number of Accomodation Facilities by Type of Accomodation in
Komodo Subdistrict, 2021*

HOTEL
HOTEL

66

PENGINAPAN
INN

59

6.1 PARIWISATA TOURISM

Tabel 6.1.1 Jumlah Sarana Akomodasi Menurut Desa/Kelurahan dan Jenis Akomodasi di Kecamatan Komodo, 2021
Number of Accomodation Facilities by Villages/Kelurahan and Type of Accomodation in Komodo Subdistrict, 2021

Desa/Kelurahan Village/Kelurahan	Hotel Hotel	Penginapan Inn
(1)	(2)	(3)
Komodo	-	2
Papa Garang	-	-
Pasir Panjang	-	5
Golo Mori	-	-
Warloka	-	-
Tiwu Nampar	-	-
Golo Pongkor	-	-
Macang Tanggar	-	-
Pasir Putih	-	-
Goron Talo	20	3
Golo Bilas	-	1
Nggorang	-	10
Watu Nggelek	-	-
Wae Kelambu	3	-
Batu Cermin	3	10
Labuan Bajo	40	28
Pantar	-	-
Seraya Maranu	-	-
Compang Longgo	-	-
Kecamatan Komodo	66	59

Sumber/Source: Badan Pusat Statistik, Pendataan Potensi Desa (Podes) /BPS-Statistics Indonesia, Village Potential Data Collecting

6.2 TRANSPORTASI TRANSPORTATION

Tabel 6.2.1 Prasarana dan Sarana Transportasi Antar Desa/Kelurahan Menurut Desa/Kelurahan di Kecamatan Komodo, 2021
Inter-Villages/Kelurahan Transportation Infrastructure and Facilities by Villages/Kelurahan in Komodo Subdistrict, 2021

Desa/Kelurahan <i>Village/Kelurahan</i>	Jenis Prasarana Transportasi <i>Type of Transportation Infrastructure</i>	Keberadaan Angkutan Umum <i>Availability of Public Transportation</i>
(1)	(2)	(3)
Komodo	Air	Ada, dengan trayek tetap
Papa Garang	Air	Ada, dengan trayek tetap
Pasir Panjang	Air	Ada, dengan trayek tetap
Golo Mori	Darat	Ada, dengan trayek tetap
Warloka	Darat	Ada, tanpa trayek tetap
Tiwu Nampar	Darat	Ada, dengan trayek tetap
Golo Pongkor	Darat	Ada, dengan trayek tetap
Macang Tanggar	Darat	Ada, dengan trayek tetap
Pasir Putih	Air	Ada, dengan trayek tetap
Goron Talo	Darat	Ada, dengan trayek tetap
Golo Bilas	Darat	Ada, tanpa trayek tetap
Nggorang	Darat	Ada, dengan trayek tetap
Watu Nggelek	Darat	Ada, dengan trayek tetap
Wae Kelambu	Darat	Ada, tanpa trayek tetap
Batu Cermin	Darat	Ada, tanpa trayek tetap
Labuan Bajo	Darat dan Air	Ada, tanpa trayek tetap
Pantar	Darat	Ada, dengan trayek tetap
Seraya Maranu	Air	Ada, dengan trayek tetap
Compang Longgo	Darat	Ada, dengan trayek tetap

Lanjutan Tabel/*Continued Table 6.2.1*

Desa/Kelurahan Village/Kelurahan	Jenis Permukaan Jalan Darat Terluas Type of The Widest Road Surface	Dapat Dilalui Kendaraan Bermotor Roda 4 atau Lebih Passable by Vehicle with 4 or more Wheels
(1)	(4)	(5)
Komodo	-	-
Papa Garang	-	-
Pasir Panjang	-	-
Golo Mori	Diperkeras (kerikil, batu, dll)	Sepanjang tahun
Warloka	Aspal/beton	Sepanjang tahun
Tiwu Nampar	Aspal/beton	Sepanjang tahun
Golo Pongkor	Aspal/beton	Sepanjang tahun
Macang Tanggar	Aspal/beton	Sepanjang tahun
Pasir Putih	-	-
Goron Talo	Aspal/beton	Sepanjang tahun
Golo Bilas	Aspal/beton	Sepanjang tahun
Nggorang	Aspal/beton	Sepanjang tahun
Watu Nggelek	Aspal/beton	Sepanjang tahun
Wae Kelambu	Aspal/beton	Sepanjang tahun
Batu Cermin	Aspal/beton	Sepanjang tahun
Labuan Bajo	Aspal/beton	Sepanjang tahun
Pantar	Aspal/beton	Sepanjang tahun
Seraya Maranu	-	-
Compang Longgo	Aspal/beton	Sepanjang tahun

Sumber/*Source*: Badan Pusat Statistik, Pendataan Potensi Desa (Podes) /BPS-Statistics Indonesia, Village Potential Data Collecting

6.3 KOMUNIKASI COMMUNICATION

Tabel 6.2.2 Keberadaan Kantor Pos/Pos Pembantu/Rumah Pos, Pos Keliling, dan Perusahaan/Agen Jasa Ekspedisi Swasta Menurut Desa/Kelurahan di Kecamatan Komodo, 2021
Number of Post Office/Subsidiary of Post Office, Mobile Portal Service, Private Expedition Service Company by Villages/Kelurahan in Komodo Subdistrict, 2021

Desa/Kelurahan <i>Village/Kelurahan</i>	Kantor Pos/Pos Pembantu/Rumah Pos <i>Post Office/Subsidiary of Post Office</i>	Pos Keliling <i>Mobile Portal Service</i>	Perusahaan/Agen Jasa Ekspedisi Swasta <i>Private Expedition Service Company</i>
(1)	(2)	(3)	(4)
Komodo	Tidak ada	Tidak ada	Tidak ada
Papa Garang	Tidak ada	Tidak ada	Tidak ada
Pasir Panjang	Tidak ada	Tidak ada	Tidak ada
Golo Mori	Tidak ada	Tidak ada	Tidak ada
Warloka	Tidak ada	Tidak ada	Tidak ada
Tiwu Nampar	Tidak ada	Tidak ada	Tidak ada
Golo Pongkor	Tidak ada	Tidak ada	Tidak ada
Macang Tanggar	Tidak ada	Tidak ada	Tidak ada
Pasir Putih	Tidak ada	Tidak ada	Tidak ada
Goron Talo	Tidak ada	Tidak ada	Beroperasi
Golo Bilas	Tidak ada	Ada	Tidak ada
Nggorang	Tidak ada	Tidak ada	Tidak ada
Watu Nggelek	Tidak ada	Tidak ada	Tidak ada
Wae Kelambu	Tidak ada	Ada	Beroperasi
Batu Cermin	Tidak ada	Ada	Beroperasi
Labuan Bajo	Beroperasi	Ada	Beroperasi
Pantar	Tidak ada	Tidak ada	Tidak ada
Seraya Maranu	Tidak ada	Tidak ada	Tidak ada
Comping Longgo	Tidak ada	Tidak ada	Tidak ada

Sumber/Source: Badan Pusat Statistik, Pendataan Potensi Desa (Podes) /BPS-Statistics Indonesia, Village Potential Data Collecting

Tabel
Table 6.3.1

Jumlah Menara Telepon seluler dan Operator Layanan Komunikasi Telepon Seluler Menurut Desa/Kelurahan di Kecamatan Komodo, 2021
Number of Base Transceiver Station (BTS) and Cellular Phone Communication Service Operators by Villages/ Kelurahan in Komodo Subdistrict, 2021

Desa/Kelurahan Village/Kelurahan	Jumlah Menara Telepon seluler Number of Base Transceiver Station (BTS)	Jumlah Operator Layanan Komunikasi Telepon Seluler Cellular Phone Communication Service Operators
(1)	(2)	(3)
Komodo	1	1
Papa Garang	1	1
Pasir Panjang	1	2
Golo Mori	2	-
Warloka	1	-
Tiwu Nampar	1	1
Golo Pongkor	-	2
Macang Tanggar	-	3
Pasir Putih	1	1
Goron Talo	2	3
Golo Bilas	3	-
Nggorang	1	2
Watu Nggelek	-	2
Wae Kelambu	3	3
Batu Cermin	3	3
Labuan Bajo	4	3
Pantar	1	1
Seraya Maranu	-	1
Compang Longgo	-	2
Kecamatan Komodo	25	31

Sumber/Source: Badan Pusat Statistik, Pendataan Potensi Desa (Podes) /BPS-Statistics Indonesia, Village Potential Data Collecting

Tabel
Table 6.3.2

**Kekuatan Sinyal Telepon Seluler dan Jenis Sinyal Internet
Telepon Seluler Menurut Desa/Kelurahan di Kecamatan
Komodo, 2021**
*The Strenght of Cellular Phone Signal by Villages/Kelurahan
in Komodo Subdistrict, 2021*

Desa/Kelurahan Village/Kelurahan	Kekuatan Sinyal Telepon Seluler The Strenght of Cellular Phone Signal	Jenis Sinyal Internet Telepon Seluler Type of Cellular Phone Signal
(1)	(2)	(3)
Komodo	Sinyal lemah	4G/LTE
Papa Garang	Sinyal lemah	4G/LTE
Pasir Panjang	Sinyal kuat	4G/LTE
Golo Mori	Sinyal lemah	Tidak ada sinyal Internet
Warloka	Sinyal lemah	4G/LTE
Tiwu Nampar	Sinyal lemah	4G/LTE
Golo Pongkor	Sinyal sangat kuat	4G/LTE
Macang Tanggar	Sinyal lemah	2G/E/GPRS/G/H/H+/EVDO
Pasir Putih	Sinyal kuat	4G/LTE
Goron Talo	Sinyal sangat kuat	4G/LTE
Golo Bilas	Sinyal sangat kuat	4G/LTE
Nggorang	Sinyal lemah	4G/LTE
Watu Nggelek	Sinyal kuat	4G/LTE
Wae Kelambu	Sinyal sangat kuat	4G/LTE
Batu Cermin	Sinyal sangat kuat	4G/LTE
Labuan Bajo	Sinyal sangat kuat	4G/LTE
Pantar	Sinyal sangat kuat	4G/LTE
Seraya Maranu	Sinyal lemah	2G/E/GPRS/G/H/H+/EVDO
Compang Longgo	Sinyal sangat kuat	4G/LTE

Sumber/Source: Badan Pusat Statistik, Pendataan Potensi Desa (Podes) /BPS-Statistics Indonesia, Village Potential Data Collecting

07

**PERBANKAN KOPERASI PERDAGANGAN DAN
KEUANGAN**
BANKING COOPERATIVE TRADE AND FINANCE



**Banyaknya Sarana Lembaga Keuangan Bank Menurut Jenis Bank
di Kecamatan Komodo 2021**

Number of Bank by Type of Bank in Komodo Subdistrict 2021

**Bank Umum
Pemerintahan**



Government Bank

**Bank Umum
Swasta**



Private Bank

**Bank Pengkreditan
Rakyat (BPR)**



Rural Bank

Tabel 7.1
Table

Banyaknya Sarana Lembaga Keuangan Bank Menurut Desa/Kelurahan dan Jenis Bank di Kecamatan Komodo 2021
Number of Bank by Villages/Kelurahan and Type of Bank in Komodo Subdistrict 2021

Desa/Kelurahan <i>Village/Kelurahan</i>	Bank Umum Pemerintah <i>Government Bank</i>	Bank Umum Swasta <i>Private Bank</i>	Bank Perkreditan Rakyat (BPR) <i>Rural Bank</i>
(1)	(2)	(3)	(4)
Komodo	1	-	-
Papa Garang	-	-	-
Pasir Panjang	1	-	-
Golo Mori	-	-	-
Warloka	-	-	-
Tiwu Nampar	-	-	-
Golo Pongkor	-	-	-
Macang Tanggar	-	-	-
Pasir Putih	1	-	-
Goron Talo	2	1	-
Golo Bilas	-	-	-
Nggorang	1	-	-
Watu Nggelek	-	-	-
Wae Kelambu	1	-	-
Batu Cermin	-	-	1
Labuan Bajo	3	-	-
Pantar	-	-	-
Seraya Maranu	-	-	-
Compang Longgo	-	-	-
Kecamatan Komodo	10	1	1

Sumber/Source: Badan Pusat Statistik Pendataan Potensi Desa (Podes) /BPS-Statistics Indonesia Village Potential Data Collecting

Tabel 7.2
Table

**Banyaknya Koperasi Aktif Menurut Menurut Desa/
Kelurahan dan Jenis Koperasi di Kecamatan Komodo
2021**
*Number of Cooperative by Villages/Kelurahan and Type of
Cooperative in Komodo Subdistrict 2021*

Desa/Kelurahan <i>Village/Kelurahan</i>	Koperasi Unit Desa (KUD) <i>Village Cooperative Unit</i>	Koperasi Industri Kecil dan Kerajinan Rakyat (Kopinkra) <i>Small Industry and Citizen Handicraft Cooperative</i>
(1)	(2)	(3)
Komodo	-	-
Papa Garang	-	-
Pasir Panjang	-	-
Golo Mori	-	-
Warloka	-	-
Tiwu Nampar	-	-
Golo Pongkor	-	-
Macang Tanggar	-	-
Pasir Putih	-	-
Goron Talo	-	20
Golo Bilas	-	-
Nggorang	-	-
Watu Nggelek	-	-
Wae Kelambu	-	-
Batu Cermin	1	-
Labuan Bajo	-	-
Pantar	-	-
Seraya Maranu	-	-
Compang Longgo	-	-
Kecamatan Komodo	1	20

Lanjutan Tabel/*Continued Table 7.2*

Desa/Kelurahan Village/Kelurahan	Koperasi Simpan Pinjam (Kospin) Savings and Loan Cooperative	Koperasi Lainnya Other Cooperative
(1)	(4)	(5)
Komodo	1	0
Papa Garang	0	0
Pasir Panjang	0	0
Golo Mori	0	0
Warloka	0	1
Tiwu Nampar	1	0
Golo Pongkor	1	0
Macang Tanggar	0	0
Pasir Putih	0	0
Goron Talo	6	0
Golo Bilas	0	0
Nggorang	1	0
Watu Nggelek	2	0
Wae Kelambu	0	1
Batu Cermin	3	4
Labuan Bajo	1	0
Pantar	0	0
Seraya Maranu	1	0
Compang Longgo	3	0
Kecamatan Komodo	20	6

Sumber/*Source*: Badan Pusat Statistik Pendataan Potensi Desa (Podes) /BPS-Statistics Indonesia Village Potential Data Collecting

Tabel 7.3
Table

Banyaknya Sarana Perdagangan Menurut Desa/Kelurahan dan Jenis Sarana Perdagangan di Kecamatan Komodo 2021

Number of Trade Facilities by Villages/Kelurahan and Type of Trade Facilities in Komodo Subdistrict 2021

Desa/Kelurahan <i>Village/Kelurahan</i>	Kelompok Pertokoan <i>Shopping Complexs</i>	Pasar dengan Bangunan Permanen <i>Markets in Permanent Building</i>	Pasar dengan Bangunan Semi Permanen <i>Market in Semi Permanent Building</i>
(1)	(2)	(3)	(4)
Komodo	-	-	-
Papa Garang	-	-	-
Pasir Panjang	-	-	-
Golo Mori	-	-	-
Warloka	-	-	1
Tiwu Nampar	-	-	-
Golo Pongkor	-	-	-
Macang Tanggar	-	-	1
Pasir Putih	-	-	-
Goron Talo	5	1	-
Golo Bilas	-	-	-
Nggorang	-	-	1
Watu Nggelek	-	-	-
Wae Kelambu	4	-	-
Batu Cermin	5	1	-
Labuan Bajo	5	1	-
Pantar	-	-	-
Seraya Maranu	-	-	-
Compang Longgo	-	-	-
Kecamatan Komodo	19	3	3

Lanjutan Tabel/*Continued Table 7.3*

Desa/Kelurahan Village/Kelurahan	Mini Market/Swalayan/Supermarket Mini Market/Swalayan/ Supermarket	Restoran/ Rumah Makan Restaurant/ Food Stall
(1)	(5)	(6)
Komodo	-	1
Papa Garang	-	-
Pasir Panjang	-	-
Golo Mori	-	-
Warloka	-	2
Tiwu Nampar	-	-
Golo Pongkor	-	-
Macang Tanggar	-	-
Pasir Putih	-	-
Goron Talo	8	18
Golo Bilas	1	-
Nggorang	-	-
Watu Nggelek	-	-
Wae Kelambu	4	1-
Batu Cermin	5	1-
Labuan Bajo	9	4-
Pantar	-	-
Seraya Maranu	-	-
Compang Longgo	-	-
Kecamatan Komodo	27	81

Sumber/*Source*: Badan Pusat Statistik Pendataan Potensi Desa (Podes) /BPS-Statistics Indonesia Village Potential Data Collecting

Tabel
7.4
Table

Target dan Realisasi PBB di Kecamatan Komodo 2022
Target and Realization of Property Tax in Komodo
Subdistrict 2022

Desa/Kelurahan <i>Village/Kelurahan</i>	Target Penetapan PBB_P2 <i>Target</i>	Realisasi Penerimaan Pendapatan (di Rek KA SDA) <i>Realization</i>	Persentase Realisasi Penerimaan PBB (%) <i>Percentage of</i> <i>Realization</i>
(1)	(2)	(3)	(4)
Komodo	3 439 554	3 439 554	100 00
Papa Garang	1 237 000	1 237 000	100 00
Pasir Panjang	6 778 210	6 778 210	100 00
Golo Mori	53 306 396	25 514 260	47.86
Warloka	151 510 080	62 860 515	41.49
Tiwu Nampar	15 167 818	15 167 818	100 00
Golo Pongkor	13 955 476	13 955 476	100 00
Macang Tanggar	131 233 208	64 651 593	49.26
Pasir Putih	63 840 188	40 746 836	63.83
Goron Talo	1 706 021 425	781 751 382	45.82
Golo Bilas	192 633 671	64 717 770	33.60
Nggorang	55 822 618	34 040 253	60.98
Watu Nggelek	17 980 213	12 756 531	70.95
Wae Kelambu	433 505 586	213 400 577	49.23
Batu Cermin	1 005 634 615	387 928 966	38.58
Labuan Bajo	4 029 385 797	2 377 627 674	59.01
Pantar	16 548 096	16 548 096	100 00
Seraya Maranu	144 125 902	53 643 676	37.22
Comping Longgo	26 689 918	11 390 621	42.68
Kecamatan Komodo	8 068 815 771	4 188 156 808	51,91

Sumber/Source: Dinas Pendapatan Daerah Kabupaten Manggarai Barat

ST 2023
SENSUS PERTANIAN

BerAKHLAK
Berorientasi Pelayanan Akuntabel Kompeten
Harmonis Loyal Adaptif Kolaboratif

DATA
MENCERDASKAN BANGSA
Enlighten The Nation



**BADAN PUSAT STATISTIK
KABUPATEN MANGGARAI BARAT
BPS-STATISTICS OF MANGGARAI BARAT REGENCY**

Jl. Frans Nala Batu Cermin Labuan Bajo 86554
Telp. : (0385) 2443028
Homepage: <https://manggarai Baratkab.bps.go.id>
E-mail: bps5315@bps.go.id

