

Katalog : 1102001.1705043



Kecamatan  
**SELUMA TIMUR**  
DALAM ANGKA **2019**



**BADAN PUSAT STATISTIK  
KABUPATEN SELUMA**



<https://> Kecamatan  
**SELUMA TIMUR**  
**DALAM ANGKA** **2019**

# **KECAMATAN SELUMA TIMUR DALAM ANGKA 2019**

**ISSN** : 2622-4410

**No. Publikasi** : 17050.1914

**Katalog** : 1102001.1705043

**Ukuran Buku** : 14,8 cm x 21 cm

**Jumlah Halaman** : xvi + 66 halaman

**Naskah** :

Badan Pusat Statistik Kabupaten Seluma

**Penyunting** :

Badan Pusat Statistik Kabupaten Seluma

**Gambar Kover** :

Badan Pusat Statistik Kabupaten Seluma

**Ilustrasi Kover** :

Proses Ubinan Kacang Tanah di Seluma Timur

**Diterbitkan oleh** :

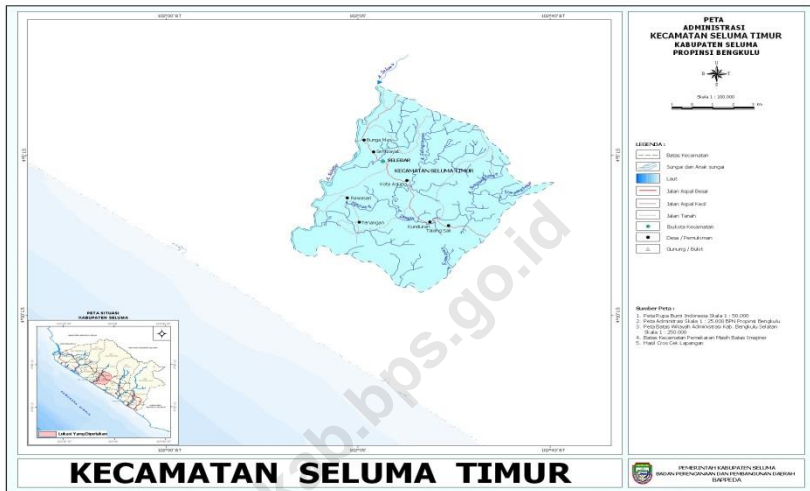
© Badan Pusat Statistik Kabupaten Seluma

**Dicetak oleh** :

Percetakan Kita

**Dilarang mengumumkan, mendistribusikan, mengomunikasikan, dan/atau mengandakan sebagian atau seluruh isi buku ini untuk tujuan komersial tanpa izin tertulis dari Badan Pusat Statistik.**

# PETA WILAYAH KECAMATAN SELUMA TIMUR












## KATA PENGANTAR

Kecamatan Seluma Timur Dalam Angka 2019 merupakan publikasi tahunan yang diterbitkan oleh BPS Kabupaten Seluma. Disadari bahwa publikasi ini belum sepenuhnya memenuhi harapan pihak pemakai data khususnya para perencana, namun diharapkan dapat membantu melengkapi penyusunan rencana pembangunan di Kecamatan Seluma Timur.

Publikasi ini dapat terwujud berkat kerja sama dan bantuan dari berbagai pihak baik instansi pemerintah maupun swasta. Kepada semua pihak yang telah memberikan bantuan disampaikan penghargaan dan terima kasih yang sebesar-besarnya.

Walaupun publikasi ini telah disiapkan sebaik-baiknya, namun disadari masih ada kekurangan dan kesalahan yang terjadi. Untuk perbaikan publikasi ini, tanggapan dan saran yang bersifat konstruktif dari para pemakai sangat diharapkan.

Tais, 26 September 2019  
Kepala Badan Pusat Statistik  
Kabupaten Seluma



Rialdo Eka Puteja, SE, M.Si.





## DAFTAR ISI

	Halaman
Peta Wilayah Kabupaten Seluma.....	iii
Kepala BPS Kabupaten Seluma .....	v
Kata Pengantar .....	vii
Daftar Isi .....	ix
Daftar Tabel .....	xi
Daftar Gambar .....	xiv
Penjelasan Umum.....	xv
1 Geografi .....	1
2 Pemerintahan .....	11
3 Kependudukan.....	23
4 Sosial .....	31
5 Pertanian.....	51
6 Ekonomi.....	61



## DAFTAR TABEL

halaman

### 1 GEOGRAFI

1.1	Luas Wilayah Menurut Desa/Kelurahan di Kecamatan Seluma Timur, 2018 .....	7
1.2	Jarak Antara Desa dengan Ibukota Kecamatan dan Kabupaten (Km), 2018 .....	8
1.3	Letak Geografis Desa Menurut Posisi Terhadap Laut di Kecamatan Seluma Timur, 2018 .....	9
1.4	Letak Desa Menurut Topografis di Kecamatan Seluma Timur, 2018 ..	10

### 2 PEMERINTAHAN

2.1	Aparatur Pemerintah Kantor Kecamatan Seluma Timur, 2018 .....	15
2.2	Status Pemerintahan dan Klasifikasi Perkotaan/Perdesaan Menurut Desa/ Kelurahan di Kecamatan Seluma Timur, 2018 .....	16
2.3	Status Desa Definitif/Persiapan Menurut Desa/Kelurahan di Kecamatan Seluma Timur, 2018.....	17
2.4	Nama dan Jumlah Satuan Lingkungan Setempat Menurut Desa/Kelurahan di Kecamatan Seluma Timur, 2018 .....	18
2.5	Jumlah Aparatur Pemerintah Desa di Kecamatan Seluma Timur, 2018.....	19
2.6	Nama Kepala Desa, Jenis Kelamin dan Pendidikan Menurut Desa/Kelurahan di Kecamatan Seluma Timur, 2018 .....	20
2.7	Tanggal Mulai Terhitung (TMT) dan Periode Jabatan Menurut Desa/Kelurahan di Kecamatan Seluma Timur, 2018 .....	21
2.8	Nama Sekretaris Desa, Jenis Kelamin, Pendidikan dan Keterangan PNS Menurut Desa/Kelurahan di Kecamatan Seluma Timur, 2018.....	22

### 3 KEPENDUDUKAN

3.1	Jumlah Penduduk dan Rasio Jenis Kelamin Menurut Tahun di Kecamatan Seluma Timur 2010-2018 .....	27
-----	---	----

3.2	Persentase Penduduk Kecamatan Seluma Timur Terhadap Kabupaten Seluma dan Kepadatan Penduduk Menurut Tahun 2010-2018.....	28
3.3	Jenis Usaha Utama Sebagian Besar Penduduk Menurut Desa/Kelurahan di Kecamatan Seluma Timur, 2018 .....	29

## **4 SOSIAL**

### **4.1 PENDIDIKAN**

4.1.1	Jumlah Fasilitas Pendidikan di Kecamatan Seluma Timur 2010-2018.....	37
4.1.2	Jumlah Sekolah, Murid, Guru dan Rasio Murid-Guru Taman Kanak-Kanak (TK) Menurut Tahun di Kecamatan Seluma Timur 2010-2018.....	38
4.1.3	Jumlah Sekolah, Murid, Guru Dan Rasio Murid-Guru Sekolah Dasar (SD) Menurut Tahun di Kecamatan Seluma Timur 2010-2018 .....	39
4.1.4	Jumlah Sekolah, Murid, Guru Dan Rasio Murid-Guru Madrasah Ibtidaiyah (MI) Menurut Tahun di Kecamatan Seluma Timur 2010-2018 .....	40
4.1.5	Jumlah Sekolah, Murid, Guru dan Rasio Murid-Guru Sekolah Menengah Pertama (SMP) Menurut Tahun di Kecamatan Seluma Timur 2010-2018 .....	41
4.1.6	Jumlah Sekolah, Murid, Guru Dan Rasio Murid-Guru Sekolah Menengah Kejuruan (SMK) Menurut Tahun di Kecamatan Seluma Timur 2010-2018.....	42

### **4.2 KESEHATAN**

4.2.1	Jumlah Fasilitas Kesehatan Menurut Tahun di Kecamatan Seluma Timur 2010-2018 .....	43
4.2.2	Jumlah Tenaga Kesehatan di Kecamatan Seluma Timur, 2018.....	44
4.2.3	Jumlah Kelahiran yang Tercatat Menurut Desa/Kelurahan di Kecamatan Seluma Timur, 2018.....	45
4.2.4	Jumlah Tempat Pelayanan KB di Kecamatan Seluma Timur, 2018.....	46

### **4.3 AGAMA**

- 4.3.1 Jumlah Tempat Peribadatan Menurut Tahun di Kecamatan Seluma Timur 2010-2018 .....47
- 4.3.2 Jumlah Pernikahan di Kecamatan Seluma Timur Tahun 2012-2018...48
- 4.3.3 Jumlah Pernikahan Menurut Golongan Umur dan Jenis Kelamin di Kecamatan Seluma Timur, 2018 .....49

## **5 PERTANIAN**

### **5.1 TANAMAN PANGAN**

- 5.1.1 Luas Panen, Produktivitas, dan Produksi Padi<sup>1</sup> Menurut Kecamatan di Kabupaten Seluma, 2018 .....57

### **5.2 PERKEBUNAN**

- 5.2.1 Luas Tanaman Perkebunan Menurut Jenis Tanaman di Kecamatan Seluma Timur (Ha), 2018 .....58
- 5.2.2 Produksi Tanaman Perkebunan Menurut Jenis Tanaman Di Kecamatan Seluma Timur (Ton), 2018 .....59

## **6 EKONOMI**

- 6.1 Jumlah Pasar Permanen, Semi Permanen dan Permanen Menurut Desa/Kelurahan di Kecamatan Seluma Timur, 2018 .....65
- 6.2 Jumlah Toko/Warung Kelontong, Restoran/Rumah Makan, Dan Kedai Makanan/Minuman Di Kecamatan Seluma Timur, 2018 .....66

## DAFTAR GAMBAR

halaman

- 1 Luas Wilayah Menurut Desa di Kecamatan Seluma Timur (Ha), 2018 ..... 5
- 2 Jumlah Penduduk di Kecamatan Seluma Timur, 2012-2018 ..... 26

<https://selumakab.bps.go.id>

## PENJELASAN UMUM

Tanda-tanda, satuan-satuan, dan lain-lainnya yang digunakan dalam publikasi ini adalah sebagai berikut:

### 1. TANDA-TANDA/SYMBOLS

Data tidak tersedia	: ...
Tidak ada atau nol	: –
Data dapat diabaikan	: 0
Tanda	: ,
Data tidak dapat ditampilkan	: NA
Angka perkiraan	: e
Angka sementara	: x
Angka sangat sementara	: xx
Angka diperbaiki	: r

### 2. SATUAN

barel	: 158,99 liter= $1/6,2898 \text{ m}^3$
hektar (ha)	: $10\,000 \text{ m}^2$
kilometer (km)	: 1 000 meter (m)
knot	: 1,8523 km/jam
kuintal	: 100 kg
KWh	: 1 000 Watt <i>hour</i>
MWh	: 1 000 KWh
liter (untuk beras)	: 0,80 kg
ons	: 28,31 gram
ton	: 1 000 kg

Satuan lain: buah, dus, butir, helai/lembar, kaleng, batang, pulsa, ton kilometer (ton-km), jam, menit, persen (%).

Perbedaan angka di belakang koma disebabkan oleh pembulatan angka.





# GEOGRAFI





## PENJELASAN TEKNIS

1. Berdasarkan posisi geografisnya, Kecamatan Seluma Timur memiliki batas-batas:  
Utara – Kecamatan Seluma Utara dan Kecamatan Seluma Kota; Selatan -  
Kecamatan Talo dan Kecamatan Ilir Talo; Barat - Kecamatan Seluma Selatan; Timur  
- Kecamatan Seluma Utara dan Kecamatan Talo.
  
2. Kecamatan Seluma Timur terdiri dari 3 Kelurahan dan 5 desa, yaitu:
  - Kelurahan Bunga Mas
  - Kelurahan Sembayat
  - Kelurahan Selebar
  - Desa Kota Agung
  - Desa Kunduran
  - Desa Talang Sali
  - Desa Tenangan
  - Desa Rawa Sari

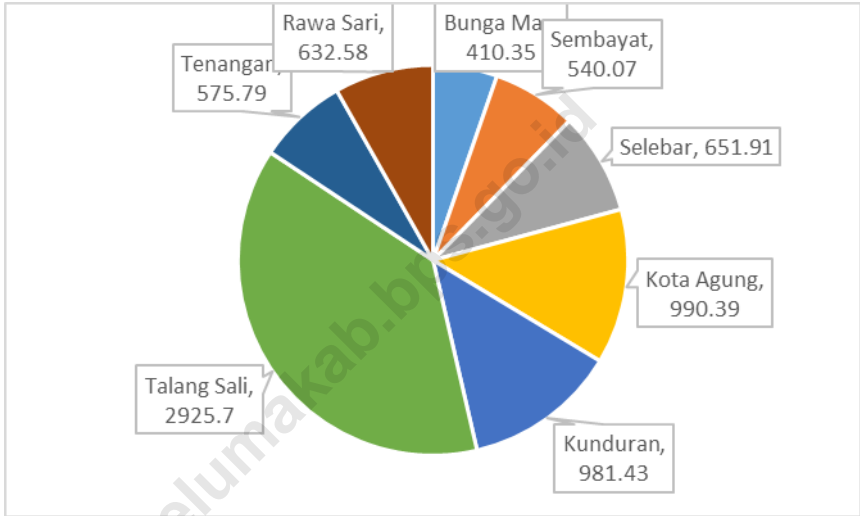
## ULASAN

Luas Wilayah Kecamatan Seluma Timur mencapai lebih kurang 7.708,22 Hektar atau 77,08 kilometer persegi. Ibukota Kecamatan Seluma Timur terletak di Kelurahan Selebar dan terdiri dari 5 desa definitif dan 3 kelurahan. Ibukota Kecamatan Seluma Timur berjarak sekitar 3 Km dari ibukota Kabupaten Seluma dan 63 km dari Ibu Kota Provinsi Bengkulu.

Berikut ini adalah batas-batas wilayah Kecamatan Seluma Timur :

- Sebelah utara : Kecamatan Seluma Utara dan Kecamatan Seluma Kota
- Sebelah selatan : Kecamatan Talo dan Kecamatan Ilir Talo
- Sebelah timur : Kecamatan Utara dan Kecamatan Talo
- Sebelah barat : Kecamatan Seluma Selatan

**Gambar 1. Luas Wilayah Menurut Desa di Kecamatan Seluma Timur (Ha), 2018**



Sumber: Peraturan Bupati Tahun 2018



## 1. Geografi

**Tabel 1.1 Luas Wilayah Menurut Desa/Kelurahan di Kecamatan Seluma Timur (Ha), 2018**

	<b>Desa/Kelurahan</b>	<b>Luas (Ha)</b>	<b>Persentase</b>
	(1)	(2)	(3)
1	Bunga Mas	410,35	5,32
2	Sembayat	540,07	7,01
3	Selebar	651,91	8,46
4	Kota Agung	990,39	12,85
5	Kundur	981,43	12,73
6	Talang Sali	2 925,70	37,96
7	Tenangan	575,79	7,47
8	Rawa Sari	632,58	8,21
	<b>Seluma Timur</b>	<b>7 708,22</b>	<b>100,00</b>

Sumber: Peraturan Bupati Tahun 2017



**Tabel 1.2 Jarak Antara Desa dengan Ibukota Kecamatan dan Kabupaten (Km), 2018**

	<b>Desa/Kelurahan</b>	<b>Jarak ke Ibukota Kecamatan</b>	<b>Jarak ke Ibukota Kabupaten</b>
	(1)	(2)	(3)
1	Bunga Mas	1	5
2	Sembayat	1	6
3	Selebar	2	8
4	Kota Agung	4	8
5	Kunduran	7	13
6	Talang Sali	9	15
7	Tenangan	16	25
8	Rawa Sari	8	10

Sumber: Kantor Kecamatan Seluma Timur

**Tabel 1.3 Letak Geografis Desa Menurut Posisi Terhadap Laut di Kecamatan Seluma Timur, 2018**

	<b>Desa/Kelurahan</b>	<b>Berbatasan dengan Laut</b>	<b>Tidak Berbatasan dengan Laut</b>
	(1)	(2)	(3)
1	Bunga Mas	-	√
2	Sembayat	-	√
3	Selebar	-	√
4	Kota Agung	-	√
5	Kunduran	-	√
6	Talang Sali	-	√
7	Tenangan	-	√
8	Rawa Sari	-	√

Sumber: Pendataan Potensi Desa 2018

**Tabel 1.4 Letak Desa Menurut Topografis di Kecamatan Seluma Timur, 2018**

Desa/Kelurahan	Topografis		
	Lereng/Puncak	Lembah	Dataran
(1)	(2)	(3)	(4)
1 Bunga Mas	-	-	√
2 Sembayat	-	-	√
3 Selebar	-	-	√
4 Kota Agung	-	-	√
5 Kunduran	-	-	√
6 Talang Sali	-	-	√
7 Tenangan	-	-	√
8 Rawa Sari	-	-	√

Sumber: Pendataan Potensi Desa 2018

# PEMERINTAHAN



2



## PENJELASAN TEKNIS

1. Desa swadaya adalah suatu wilayah pedesaan yang hampir seluruh masyarakatnya mampu memenuhi kebutuhannya dengan cara mengadakan sendiri. Ciri-ciri desa swadaya adalah daerahnya terisolir dengan daerah lainnya.
2. Desa swakarsa adalah suatu wilayah pedesaan yang sudah bisa memenuhi kebutuhannya sendiri dan kelebihan produksi sudah mulai dijual ke daerah-daerah lainnya. Ciri-ciri desa swakarsa adalah adanya pengaruh dari luar sehingga mengakibatkan perubahan pola pikir.
3. Desa definitif adalah wilayah yang secara administratif di bawah kecamatan yang dipimpin oleh Kepala Desa.
4. Desa persiapan adalah desa baru di dalam wilayah desa sebagai hasil pemekaran yang akan ditingkatkan menjadi desa definitif.

## ULASAN

Kecamatan Seluma Timur pada saat di mekarkan dari kecamatan induk memiliki wilayah administratif sebanyak 8 (delapan) desa definitif yaitu Desa Bunga Mas, Desa Sembayat, Desa Selebar, Desa Kota Agung, Desa Kunduran, Desa Talang Sali, Desa Tenangan, dan Desa Rawa Sari.

Untuk Meningkatkan pelayanan publik guna mempercepat terwujudnya kesejahteraan masyarakat, maka November 2009 dikeluarkan Perda No. 13 Tahun 2009 tentang Perubahan Status Desa menjadi Kelurahan sehingga Desa Bunga Mas menjadi Kelurahan Bunga Mas, Desa Sembayat berubah menjadi Kelurahan Sembayat, dan Desa Selebar berubah menjadi Kelurahan Selebar yang setiap kelurahan dipimpin oleh Lurah.

Saat ini Kecamatan Seluma Timur terdiri dari 3 Kelurahan dan 5 desa definitif yaitu Kelurahan Bunga Mas, Kelurahan Sembayat, Kelurahan Selebar, Desa Kota Agung, Desa Kunduran, Desa Talang Sali, Desa Tenangan, dan Desa Rawa Sari

## 2. Pemerintahan

**Tabel 2.1 Aparatur Pemerintah Kantor Kecamatan Seluma Timur, 2018**

	<b>Jabatan</b>	<b>Nama</b>	<b>JK</b>	<b>Pendidikan</b>	<b>Jumlah</b>
	(1)	(2)	(3)	(4)	(5)
1	Camat	Dodi Hartono, S.Ip	L	Strata II	
2	Sekretaris Kecamatan	Junaidi Alpiar	L	KPG Paket C	
3	Kasi Pem Dan Terantib	Susanto Pribadi, SE	L	Strata I	
4	Kasi Pel. Umum dan Kesos	Didi Erwanto, SH	L	Strata I	
5	Kasi PMD	Heny Juniarti, S.Keo	P	Strata I	
6	Kasubbag Perencanaan dan Keuangan	Akhir Wanto, S.IP	L	Strata I	
7	Kasubag Kepegawaian	Revierpiana, S.Ip	P	Strata I	
8	Fungsional dan Staf				6

Sumber : Kantor Kecamatan Seluma Timur



**Tabel 2.2 Status Pemerintahan dan Klasifikasi Perkotaan/Perdesaan Menurut Desa/Kelurahan di Kecamatan Seluma Timur, 2018**

	<b>Desa/Kelurahan</b>	<b>Status Pemerintahan</b>	<b>Klasifikasi Perkotaan/Perdesaan</b>
	(1)	(2)	(3)
1	Bunga Mas	Kelurahan	Perdesaan
2	Sembayat	Kelurahan	Perdesaan
3	Selebar	Kelurahan	Perdesaan
4	Kota Agung	Desa	Perdesaan
5	Kundurán	Desa	Perdesaan
6	Talang Sali	Desa	Perdesaan
7	Tenangan	Desa	Perdesaan
8	Rawa Sari	Desa	Perdesaan

Sumber : Kantor Kecamatan Seluma Timur

**Tabel 2.3 Status Desa Definitif/Persiapan Menurut Desa/Kelurahan di Kecamatan Seluma Timur, 2018**

	<b>Desa/Kelurahan</b>	<b>Definitif</b>	<b>Persiapan</b>
	(1)	(2)	(3)
1	Bunga Mas	√	-
2	Sembayat	√	-
3	Selebar	√	-
4	Kota Agung	√	-
5	Kunduran	√	-
6	Talang Sali	√	-
7	Tenangan	√	-
8	Rawa Sari	√	-

Sumber : Kantor Kecamatan Seluma Timur

**Tabel 2.4 Nama dan Jumlah Satuan Lingkungan Setempat Menurut Desa/Kelurahan di Kecamatan Seluma Timur, 2018**

	Desa/Kelurahan	Tingkat SLS		Nama SLS
		Nama	Jumlah	
	(1)	(2)	(3)	(4)
1	Bunga Mas	RW	3	RW I, RW II, RW III
2	Sembayat	RW	2	RW I, RW II
3	Selebar	RW	2	RW I, RW II
4	Kota Agung	Dusun	3	Dusun I, Dusun II, Dusun III
5	Kunduran	Dusun	3	Dusun I, Dusun II, Dusun III
6	Talang Sali	Dusun	3	Dusun I, Dusun II, Dusun III
7	Tenangan	Dusun	5	Dusun I, Dusun II, Dusun III, Dusun IV, Dusun V
8	Rawa Sari	Dusun	3	Dusun I, Dusun II, Dusun III

Sumber : Kantor Kecamatan Seluma Timur

**Tabel 2.5 Jumlah Aparatur Pemerintah Desa di Kecamatan Seluma Timur, 2018**

	Kelurahan	Lurah		Seklur dan Kasi	Staf	Jumlah
		Definitif	PJS			
	(1)	(2)	(3)	(4)	(5)	(6)
1	Bunga Mas	1	-	4	1	6
2	Sembayat	1	-	3	1	5
3	Selebar	1	-	3	1	5

	Desa	Kades		Sekdes	Kaur	Jumlah
		Definitif	PJS			
4	Kota Agung	1	-	1	3	5
5	Kundurani	1	-	1	3	5
6	Talang Sali	1	-	1	3	5
7	Tenangan	1	-	1	3	5
8	Rawa Sari	-	1	1	3	5

Sumber : Kantor Kecamatan Seluma Timur

**Tabel 2.6 Nama Lurah/Kepala Desa, Jenis Kelamin dan Pendidikan Menurut Desa/Kelurahan di Kecamatan Seluma Timur, 2018**

	<b>Desa/Kelurahan</b>	<b>Nama Kades/Lurah</b>	<b>JK</b>	<b>Pendidikan</b>
	(1)	(2)	(3)	(4)
1	Bunga Mas	Mustari	L	Strata 1
2	Sembayat	Sawihin	L	Strata 1
3	Selebar	Renawi	L	Strata 1
4	Kota Agung	Bana Rusdi	L	SMA Sederajat
5	Kunduran	Elmiatul Azni	P	SMA Sederajat
6	Talang Sali	Harhak	L	SMA Sederajat
7	Tenangan	H. Kustono	L	SMA Sederajat
8	Rawa Sari	Hariyono, SE	L	Strata 1

Sumber : Kantor Kecamatan Seluma Timur

**Tabel 2.7 Tanggal Mulai Terhitung (TMT) Kepala Desa/Lurah dan Periode Jabatan Menurut Desa/Kelurahan di Kecamatan Seluma Timur, 2018**

	<b>Desa/Kelurahan</b>	<b>Tanggal Mulai Terhitung (TMT)</b>	<b>Periode</b>
	(1)	(2)	(3)
1	Bunga Mas	15 Januari 2015	-
2	Sembayat	13 September 2016	-
3	Selebar	13 September 2012	-
4	Kota Agung	22 September 2018	II
5	Kundurani	21 Desember 2012	I
6	Talang Sali	22 September 2018	I
7	Tenangan	22 September 2018	I
8	Rawa Sari	20 Agustus 2018	-

Sumber : Kantor Kecamatan Seluma Timur

**Tabel 2.8 Nama Sekretaris Desa, Jenis Kelamin, Pendidikan dan Keterangan PNS Menurut Desa/Kelurahan di Kecamatan Seluma Timur, 2018**

	<b>Kelurahan</b>	<b>Nama Seklur</b>	<b>Jenis Kelamin</b>	<b>Pendidikan</b>	<b>Ket</b>
	(1)	(2)	(3)	(4)	(5)
1	Bunga Mas	Ari Aprianto, S.IP	L	Strata I	PNS
2	Sembayat	Juwita F Ningsih, Sh	P	Strata I	PNS
3	Selebar	-	-	-	-

	<b>Desa</b>	<b>Nama Sekdes</b>	<b>Jenis Kelamin</b>	<b>Pendidikan</b>	<b>Ket</b>
4	Kota Agung	Hasanudin	L	Diploma III	Non PNS
5	Kunduran	Yuyun Susanto	L	SMA Sederajat	Non PNS
6	Talang Sali	Winda Mayasari	P	SMA Sederajat	Non PNS
7	Tenangan	Kuat Haryadi	L	Strata I	Non PNS
8	Rawa Sari	Khodiran	L	SMA Sederajat	Non PNS

Sumber : Kantor Kecamatan Seluma Timur

# KEPENDUDUKAN







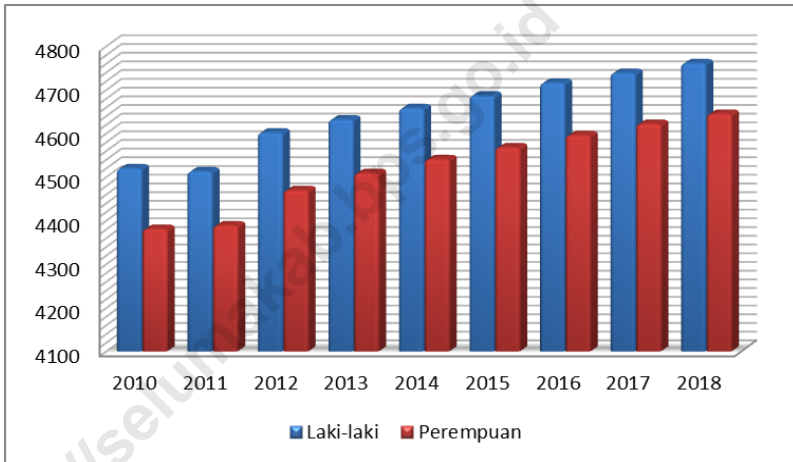
## PENJELASAN TEKNIS

1. Sumber utama data kependudukan adalah sensus penduduk yang dilaksanakan setiap sepuluh tahun sekali. Sensus penduduk telah dilaksanakan sebanyak enam kali sejak Indonesia merdeka, yaitu tahun 1961, 1971, 1980, 1990, 2000, dan 2010. Untuk tahun yang tidak dilaksanakan sensus penduduk, data kependudukan diperoleh dari hasil proyeksi penduduk. Proyeksi penduduk merupakan suatu perhitungan ilmiah yang didasarkan pada asumsi dari komponen-komponen perubahan penduduk, yaitu kelahiran, kematian, dan migrasi. Proyeksi penduduk Indonesia 2010–2035 menggunakan data dasar penduduk hasil SP2010.
2. Penduduk Indonesia adalah semua orang yang berdomisili di wilayah teritorial Indonesia selama 6 bulan atau lebih dan atau mereka yang berdomisili kurang dari 6 bulan tetapi bertujuan menetap.
3. Laju pertumbuhan penduduk adalah angka yang menunjukkan persentase pertambahan penduduk dalam jangka waktu tertentu.
4. Kepadatan penduduk adalah rasio banyaknya penduduk per kilometer persegi.
5. Rasio jenis kelamin adalah perbandingan antara penduduk laki-laki dan penduduk perempuan pada suatu wilayah dan waktu tertentu. Biasanya dinyatakan dengan banyaknya penduduk laki-laki untuk 100 penduduk perempuan.

## ULASAN

Jumlah penduduk Kecamatan Seluma Timur pada tahun 2018 sebanyak 9.406 jiwa yang terdiri dari 4.761 laki-laki dan 4.645 perempuan, dengan *sex ratio* sebesar 1,03 dan kepadatan 121 penduduk per Km<sup>2</sup>.

### 2. Gambar 2. Jumlah Penduduk Kecamatan Seluma Timur Tahun 2009-2018



Sumber : : Proyeksi Penduduk Indonesia 2010-2035

Gambar 2 menunjukkan perbandingan antara penduduk laki-laki dan perempuan di Kecamatan Seluma Timur pada tahun 2018. Terlihat jumlah penduduk laki-laki lebih banyak dari pada penduduk perempuan hingga tahun 2018.

### 3. Kependudukan

**Tabel 3.1 Jumlah Penduduk dan Rasio Jenis Kelamin Menurut Tahun di Kecamatan Seluma Timur 2010-2018**

Tahun	Jenis Kelamin			Rasio Jenis Kelamin
	Laki-Laki	Perempuan	Jumlah	
(1)	(2)	(3)	(4)	(5)
2010	4 520	4 381	8 901	103
2011	4 513	4 389	8 902	103
2012	4 602	4 470	9 072	103
2013	4 632	4 509	9 141	103
2014	4 658	4 541	9 199	103
2015	4 687	4 568	9 255	103
2016	4 716	4 596	9 312	103
2017	4 739	4 622	9 361	103
2018	4 761	4 645	9 406	102

Sumber : Proyeksi Penduduk Indonesia 2010-2035

**Tabel 3.2 Persentase Penduduk Kecamatan Seluma Timur Terhadap Kabupaten Seluma dan Kepadatan Penduduk Menurut Tahun 2010-2018**

Tahun	Persentase Penduduk	Kepadatan Penduduk per Km <sup>2</sup>
(1)	(2)	(3)
2010	5,13	115
2011	5,05	115
2012	5,08	118
2013	5,04	119
2014	5,02	119
2015	4,99	120
2016	4,96	121
2017	4,93	121
2018	4,90	122

Sumber : Proyeksi Penduduk Indonesia 2010-2035

**Tabel 3.3 Jenis Usaha Utama Sebagian Besar Penduduk Menurut Desa/Kelurahan di Kecamatan Seluma Timur, 2018**

	<b>Desa/Kelurahan</b>	<b>Usaha Utama</b>	<b>Komoditi/ Subsektor</b>
	(1)	(2)	(3)
1	Bunga Mas	Pertanian	Perkebunan Kelapa Sawit
2	Sembayat	Pertanian	Perkebunan Kelapa Sawit
3	Selebar	Pertanian	Perkebunan Kelapa Sawit
4	Kota Agung	Pertanian	Perkebunan Kelapa Sawit
5	Kundurán	Pertanian	Perkebunan Karet
6	Talang Sali	Pertanian	Perkebunan Karet
7	Tenangan	Pertanian	Perkebunan Karet
8	Rawa Sari	Pertanian	Perkebunan Kelapa Sawit

Sumber : Pendataan Potensi Desa 2018



# SOSIAL







## PENJELASAN TEKNIS

1. Rumah Sakit adalah tempat pemeriksaan dan perawatan kesehatan, biasanya berada di bawah pengawasan dokter/tenaga medis, yang melayani penderita yang sakit untuk berobat rawat jalan atau rawat inap.
2. Puskesmas (Pusat Kesehatan Masyarakat) adalah unit pelaksana teknis dinas kesehatan kabupaten/ kota yang mempunyai fungsi utama sebagai penyelenggara pelayanan kesehatan tingkat pertama. Wilayah kerja puskesmas maksimal adalah satu kecamatan dan untuk dapat menjangkau wilayah kerjanya, puskesmas mempunyai jaringan pelayanan yang meliputi unit Puskesmas Pembantu (Pustu), unit Puskesmas Keliling (Puskel), dan unit bidan desa/komunitas (Peraturan Menteri Kesehatan RI No. 75 Tahun 2014 Tentang Pusat Kesehatan Masyarakat).

## ULASAN

### PENDIDIKAN

Pendidikan merupakan hak dasar hidup manusia, dan pemerintah berkewajiban menyediakan sarana dan prasarananya. Di kecamatan Seluma Timur terdapat 7 TK Swasta, 9 Sekolah Dasar (SD) Negeri, 1 Madrasah Ibtidaiyah (MI), 3 Sekolah Menengah Pertama (SMP) Negeri, dan 1 Sekolah Menengah Kejuruan (SMK).

Pada tahun 2018 berdasarkan data dari Dinas Pendidikan Kabupaten Seluma jumlah murid di Sekolah Dasar (SD) dari 9 sekolah tersebar 1.014 murid dengan 67 guru. Untuk Madrasah Ibtidaiyah (MI) tidak diperoleh data jumlah guru maupun murid. Pada jenjang Sekolah Menengah Pertama (SMP) di Seluma Timur terdapat 3 sekolah yang terdiri dari 455 murid dan 36 guru. Sedangkan untuk SMK terdiri dari 540 murid dengan 28 orang guru.

### KESEHATAN

Penduduk yang sehat merupakan modal dasar dalam pembangunan. Penduduk yang sehat dan terjaga kesehatannya memiliki potensi dapat meningkatkan produktivitas. Meningkatnya produktivitas berarti dapat meningkatkan nilai tambah ekonomi yang akhirnya dapat peningkatan pertumbuhan ekonomi. Oleh karena itu peningkatan kualitas kesehatan masyarakat memegang peranan penting dalam memacu pertumbuhan ekonomi.

Upaya peningkatan kesehatan masyarakat diwujudkan dalam pembangunan sarana kesehatan. Satu-Satunya Rumah Sakit Daerah Kabupaten Seluma berada di Kecamatan Seluma timur yang berada di Kelurahan Selebar. Pada tahun 2018 di Kecamatan Seluma Timur terdapat 1(satu) unit fasilitas kesehatan yakni Puskesmas yang berada di Desa Kunduran, 2 (dua) unit puskesmas pembantu, dan 1 Apotek. Selain itu untuk meningkatkan kesehatan bayi dan balita di Kecamatan Seluma Timur terdapat 11 unit posyandu yang ada di desa. Khusus Desa Tenangan, Desa Rawa Sari, dan Desa Tenangan yang wilayahnya cukup luas maka dimasing-masing desa terdapat 2 posyandu.

Jumlah kelahiran yang tercatat di Puskesmas Seluma Timur sebanyak 160 kelahiran diantaranya sebanyak 157 bayi lahir hidup dan sebanyak 3 bayi lahir mati.

## **KELUARGA BERENCANA**

Program Keluarga Berencana adalah program pemerintah yang bertujuan untuk menekan laju pertumbuhan penduduk. Di Kecamatan Seluma Timur terdapat tempat pelayanan KB yang cukup memadai yang terdiri dari 11 unit Posyandu dan 8 Pusat Pelayanan Keluarga Berencana (PPKB) serta 2 lokasi BPM ( Bidan Praktek Mandiri). Selain itu untuk menunjang kesehatan lainnya di Kec. Seluma Timur terdapat 27 Sub PPKB dan 1 unit UPPKS

## **AGAMA**

Pada tahun 2018 jumlah tempat peribadatan di Kecamatan Seluma timur terdiri dari 15 masjid dan 13 musholla. Selama tahun 2018 di Kecamatan Seluma Timur terdapat 95 pasangan yang melangsungkan pernikahan di Kecamatan Seluma Timur. Untuk Data jama'ah haji di Kecamatan Seluma Timur yang tercatat di KUA sebanyak 10 orang yang terdiri dari 6 orang laki-laki dan 4 orang perempuan.



## 4. Sosial

### 4.1 Pendidikan

**Tabel 4.1.1 Jumlah Fasilitas Pendidikan di Kecamatan Seluma Timur 2010-2018**

Jenis Fasilitas	TK	SD	MI	SMP	MTS	SMA	SMK	MA
(1)	(2)	(3)	(4)	(5)	(6)	(7)	(8)	(9)
2010	1	11	...	3	-	-	...	-
2011	...	9	1	3	-	-	...	-
2012	5	9	1	3	-	-	1	-
2013	6	9	1	3	-	-	1	-
2014	6	9	1	3	-	-	1	-
2015	6	10	1	3	-	-	1	-
2016	6	9	1	3	-	-	1	-
2017	7	9	1	3	-	-	1	-
2018	7	9	1	3	-	-	1	-

Sumber : Dinas Pendidikan Kabupaten Seluma

**Tabel 4.1.2 Jumlah Sekolah, Murid, Guru dan Rasio Murid-Guru Taman Kanak-Kanak (TK) Menurut Tahun di Kecamatan Seluma Timur 2010-2018**

Tahun	Jumlah			Rasio Murid-Guru
	Sekolah	Murid	Guru	
(1)	(2)	(3)	(4)	(5)
2010	1	28	4	7
2011	...	...	...	...
2012	5	65	9	7,22
2013	6	87	...	...
2014	6	87	...	...
2015	6	...	...	...
2016	6	100	25	4
2017	7	66	27	2,44
2018	7	...	...	...

Sumber : Dinas Pendidikan Kabupaten Seluma

**Tabel 4.1.3 Jumlah Sekolah, Murid, Guru dan Rasio Murid-Guru Sekolah Dasar (SD) Menurut Tahun di Kecamatan Seluma Timur 2010-2018**

Tahun	Jumlah			Rasio Murid-Guru
	Sekolah	Murid	Guru	
(1)	(2)	(3)	(4)	(5)
2010	11	1 494	107	13.96
2011	9	1 244	61	20.39
2012	9	1 122	49	22.89
2013	9	1 062	40	26.55
2014	9	1 062	40	26.55
2015	10	1 626	53	30.67
2016	9	1 019	45	22,64
2017	9	1 019	72	14,15
2018	9	1 014	67	15,13

Sumber : Dinas Pendidikan Kabupaten Seluma



**Tabel 4.1.4 Jumlah Sekolah, Murid, Guru dan Rasio Murid-Guru Madrasah Ibtidaiyah (MI) Menurut Tahun di Kecamatan Seluma Timur 2010-2018**

Tahun	Jumlah			Rasio Murid-Guru
	Sekolah	Murid	Guru	
(1)	(2)	(3)	(4)	(5)
2010	...	...	...	...
2011	1	152	16	9.5
2012	1	154	16	9.63
2013	1	154	16	9.63
2014	1	154	16	9.63
2015	...	...	...	...
2016	1	190	21	9.05
2017	1	213	35	6,03
2018	1	...	...	...

Sumber : Dinas Pendidikan Kabupaten Seluma

**Tabel 4.1.5 Jumlah Sekolah, Murid, Guru dan Rasio Murid-Guru Sekolah Menengah Pertama (SMP) Menurut Tahun di Kecamatan Seluma Timur 2010-2018**

Tahun	Jumlah			Rasio Murid-Guru
	Sekolah	Murid	Guru	
(1)	(2)	(3)	(4)	(5)
2010	3	333	41	8.12
2011	3	392	34	11.52
2012	3	392	32	12.25
2013	3	485	46	10.54
2014	3	485	46	10.54
2015	3	474	73	Na
2016	3	448	37	12.11
2017	3	460	48	9,58
2018	3	455	36	12,64

Sumber : Dinas Pendidikan Kabupaten Seluma

**Tabel 4.1.6 Jumlah Sekolah, Murid, Guru dan Rasio Murid-Guru Sekolah Menengah Kejuruan (SMK) Menurut Tahun di Kecamatan Seluma Timur 2010-2018**

Tahun	Jumlah			Rasio Murid-Guru
	Sekolah	Murid	Guru	
(1)	(2)	(3)	(4)	(5)
2010	...	...	...	...
2011	...	...	...	...
2012	...	...	...	...
2013	1	532	22	24,18
2014	1	532	22	24,18
2015	...	...	...	...
2016	1	508	20	25,40
2017	1	530	27	19,63
2018	1	540	28	19,28

Sumber : Dinas Pendidikan Kabupaten Seluma

## 4.2. Kesehatan

**Tabel 4.2.1 Jumlah Fasilitas Kesehatan Menurut Tahun di Kecamatan Seluma Timur 2010-2018**

Tahun	Jumlah		
	Rumah Sakit	Puskesmas	Puskesmas Pembantu
(1)	(2)	(3)	(4)
2010	1	1	2
2011	1	1	2
2012	1	1	2
2013	1	1	1
2014	1	1	2
2015	1	1	2
2016	1	1	2
2017	1	1	3
2018	1	1	2

Sumber/Source: BPS, Pendataan Potensi Desa (Podes)/ BPS—Statistics Indonesia, Village Potential Data Collection

**Tabel 4.2.2 Jumlah Tenaga Kesehatan di Kecamatan Seluma Timur, 2018**

<b>Petugas Kesehatan</b>	<b>Jumlah</b>
(1)	(2)
Dokter	1
Perawat	10
Ahli Gizi	1
Sarjana Kesehatan	4
Sanitasi	0
Bidan Desa	3
Bidan	11
Sarjana Farmasi	1
Analisis	1
Sekolah Menengah Farmasi	1

Sumber : Puskesmas Kecamatan Seluma Timur

**Tabel 4.2.3 Jumlah Kelahiran yang Tercatat Menurut Desa/Kelurahan di Kecamatan Seluma Timur, 2018**

Desa/Kelurahan	Lahir Hidup		Lahir Mati		Jumlah
	Laki-Laki	Perempuan	Laki-Laki	Perempuan	
(1)	(2)	(3)	(4)	(5)	(6)
1 Bunga Mas	9	15	-	1	25
2 Sembayat	9	13	-	-	22
3 Selebar	8	18	-	-	26
4 Kota Agung	8	7	-	1	16
5 Kunduran	3	4	-	-	7
6 Talang Sali	9	23	-	-	32
7 Tenangan	9	11	1	-	21
8 Rawa Sari	4	7	-	-	11
Jumlah	59	98	1	2	160

Sumber : Puskesmas Kecamatan Seluma Timur

**Tabel 4.2.4 Jumlah Tempat Pelayanan KB di Kecamatan Seluma Timur, 2018**

<b>Nama Tempat</b>	<b>Jumlah</b>
(1)	(2)
Posyandu	11
Sub PPKB	27
PPKB	8
Klinik/BPM	2
UPPKS	1

Sumber : Puskesmas Kecamatan Seluma Timur

### 4.3 Agama

**Tabel 4.3.1 Jumlah Tempat Peribadatan Menurut Tahun di Kecamatan Seluma Timur 2010-2018**

Tahun	Jumlah				
	Masjid	Musholla	Gereja	Pura	Vihara
(1)	(2)	(3)	(4)	(5)	(6)
2010	15	-	-	-	-
2011	15	14	-	-	-
2012	15	14	-	-	-
2013	15	13	-	-	-
2014	...	...	-	-	-
2015	15	-	-	-	-
2016	15	13	-	-	-
2018	15	13	-	-	-

Sumber : Kantor Kementerian Agama Kabupaten Seluma



**Tabel 4.3.2 Jumlah Pernikahan di Kecamatan Seluma Timur Tahun 2012-2018**

<b>Tahun</b>	<b>Jumlah Pernikahan</b>
(1)	(2)
2012	103
2013	88
2014	97
2015	71
2016	99
2017	86
2018	95

Sumber : Kantor Urusan Agama Kecamatan Seluma Timur

**Tabel 4.3.3 Jumlah Pernikahan Menurut Golongan Umur dan Jenis Kelamin di Kecamatan Seluma Timur, 2018**

Range Umur (Tahun)	Jenis Kelamin	
	Laki-Laki	Perempuan
(1)	(2)	(3)
10-14	-	-
15-20	5	20
21-25	32	46
26-30	34	18
31-40	20	10
Lebih dari 40	4	1

Sumber : Kantor Urusan Agama Kecamatan Seluma Timur



# PERTANIAN





## PENJELASAN TEKNIS

1. **Lahan sawah** adalah lahan pertanian yang berpetak-petak dan dibatasi oleh pematang (galengan), saluran untuk menahan/ menyalurkan air, yang biasanya ditanami padi sawah tanpa memandang dari mana diperoleh atau status lahan tersebut. Lahan yang dimaksud termasuk lahan yang terdaftar di Pajak Bumi Bangunan, luran Pembangunan Daerah, lahan bengkok, lahan serobotan, lahan rawa yang ditanami padi dan lahan bekas tanaman tahunan yang telah dijadikan sawah, baik yang ditanami padi, palawija atau tanaman semusim lainnya.
2. **Tegal/Kebun** adalah lahan pertanian bukan sawah (lahan kering) yang ditanami tanaman semusim atau tahunan dan terpisah dengan halaman sekitar rumah serta penggunaannya tidak berpindah pindah.
3. **Ladang/Huma** adalah lahan pertanian bukan sawah (lahan kering) yang biasanya ditanami tanaman semusim dan penggunaannya hanya semusim atau dua musim, kemudian akan ditinggalkan bila sudah tidak subur lagi (berpindah-pindah). Kemungkinan lahan ini beberapa tahun kemudian akan dikerjakan kembali jika sudah subur.
4. **Lahan yang sementara tidak diusahakan** adalah lahan yang biasanya diusahakan tetapi untuk sementara (lebih dari 1 (satu) tahun tetapi kurang dari atau sama dengan 2 (dua) tahun) tidak diusahakan, termasuk lahan sawah yang tidak diusahakan selama lebih dari 2 (dua) tahun.
5. Data pokok tanaman pangan yang dikumpulkan adalah luas panen dan produktivitas (hasil per hektar). Produksi tanaman pangan merupakan hasil perkalian antara luas panen dengan produktivitas. Pengumpulan data luas panen dilakukan setiap bulan dengan pendekatan area kecamatan di seluruh wilayah Indonesia. Pengumpulan data produktivitas dilakukan melalui pengukuran langsung pada plot ubinan berukuran  $2\frac{1}{2}$  m x  $2\frac{1}{2}$  m. Pengumpulan data produktivitas dilakukan setiap subround (empat bulanan) pada waktu panen petani.

6. Data produksi padi dan palawija yang disajikan adalah dalam kualitas: gabah kering giling (padi), pipilan kering (jagung), biji kering (kedelai dan kacang tanah), dan umbi basah (ubi kayu dan ubi jalar).
7. Penghitungan luas tanaman perkebunan besar adalah pada keadaan akhir tahun dan tidak termasuk yang luasnya kurang dari 5 hektar.

Bentuk produksi perkebunan adalah; karet kering (karet), daun kering (teh dan tembakau), biji kering (kopi dan coklat), kulit kering (kayu manis dan kina), serat kering (rami), bunga kering (cengkeh), refined sugar (tebu dari perkebunan besar), gula mangkok (tebu dari perkebunan rakyat), ekivalen kopra (kopra), biji dan bunga (pala) serta minyak daun (sereh).

## ULASAN

Di Kecamatan Seluma Timur sebagian besar penduduk Seluma Timur bekerja pada sektor perkebunan yaitu perkebunan karet dan kelapa sawit. Di Kecamatan Seluma Timur juga terdapat lahan perkebunan PT. Berkelindo Jaya Pratama dimana lahan tersebut di tanami Kelapa Sawit yang berlokasi di Kelurahan Selebar.

Pada tahun 2015, luas lahan sawah di Kecamatan Seluma Timur mencapai 1.043 Ha terdiri dari lahan sawah irigasi dan non irigasi. Sawah irigasi seluas 402 Ha sedangkan non irigasi seluas 641 Ha sedangkan Luas Lahan Tegal/kebun, lading/huma, dan Lahan yang sementara tidak diusahakan di Kecamatan seluma timur terdiri dari 560 Ha Tegal/Kebun, 1.000 Ha Ladang/huma, dan lahan yang sementara tidak diusahakan seluas 130 Ha.

Berdasarkan hasil Survei Kerangka Sampel Area (KSA) tercatat luas panen padi di Kabupaten Seluma sebesar 9.859 Ha dengan produksi dalam bentuk gabah kering giling sebesar 39.286 ton.

Komoditi perkebunan yang dihasilkan di Kecamatan Seluma Timur antara lain kelapa sawit, karet, dan lain-lain. Pada tahun 2018, kelapa sawit dan karet merupakan komoditas unggulan.





## 5. Pertanian

### 5.1 Tanaman Pangan

**Tabel 5.1.1 Luas Panen, Produktivitas, dan Produksi Padi<sup>1</sup> Menurut Kecamatan di Kabupaten Seluma, 2018**

<b>Kecamatan Sub District</b>	<b>Luas Panen (ha) Harvested Area (ha)</b>	<b>Produktivitas (ku/ha) Productivity (qu/ha)</b>	<b>Produksi (ton) Production (ton)</b>
(1)	(2)	(3)	(4)
Semidang Alas Maras	...	...	...
Semidang Alas	...	...	...
Talo	...	...	...
Iilir Talo	...	...	...
Talo Kecil	...	...	...
Ulu Talo	...	...	...
Seluma	...	...	...
Seluma Selatan	...	...	...
Seluma Barat	...	...	...
Seluma Timur	...	...	...
Seluma Utara	...	...	...
Sukaraja	...	...	...
Air Periukan	...	...	...
Lubuk Sandi	...	...	...
<b>Seluma</b>	<b>9 859</b>	<b>39,85</b>	<b>39 286</b>

Catatan: <sup>1</sup> Kualitas produksi gabah kering giling

Sumber: BPS, Survei Survei Kerangka Sampel Area (KSA)

## 5.2 Perkebunan

**Tabel 5.2.1 Luas Tanaman Perkebunan Menurut Jenis Tanaman di Kecamatan Seluma Timur(Ha), 2018**

Jenis Tanaman		Luas Tanaman (Ha)
(1)		(2)
1	Kopi	138
2	Karet	1 567
3	Kelapa	46
4	Kelapa Sawit	1 351
5	Cengkeh	3
6	Lada	-
7	Kakao	1
8	Kayu Manis	4
9	Kemiri	2
10	Aren	3
11	Kapuk	2
12	Pinang	9

Sumber:Dinas Pertanian Kabupaten Seluma

**Tabel 5.2.2 Produksi Perkebunan Menurut Kecamatan dan Jenis Tanaman di Kabupaten Seluma (ton), 2018**

Jenis Tanaman		Luas Tanaman (Ton)
	(1)	(2)
1	Kopi	99,1
2	Karet	1 511,5
3	Kelapa	45,3
4	Kelapa Sawit	3 129,6
5	Cengkeh	0,6
6	Lada	-
7	Kakao	0,8
8	Kayu Manis	4,1
9	Kemiri	
10	Aren	2,7
11	Kapuk	0,6
12	Pinang	2,7



# EKONOMI



6



## PENJELASAN TEKNIS

1. Pasar dengan bangunan permanen adalah pasar pada bangunan tetap, yang memiliki lantai, atap, dan dinding permanen.
2. Pasar dengan bangunan semi permanen adalah pasar pada bangunan tetap, yang memiliki lantai dan atap, tetapi tanpa dinding.
3. Bangunan pada pasar tradisional yang mencakup bangunan permanen dan semi permanen dikategorikan sebagai pasar dengan bangunan permanen.
4. Pasar non permanen adalah pasar pada bangunan tidak tetap



## ULASAN

Pasar di Kecamatan Seluma Timur berada di Kelurahan Sembayat dan Desa Talang Sali, pasar di Kelurahan Sembayat sudah pasar permanen, sedangkan pasar di Desa Talang Sali masih bersifat semi permanen. Pasar di Kelurahan Sembayat pada awalnya difungsikan untuk pasar harian untuk wilayah Kabupaten Seluma, namun dalam perjalanannya pasar tersebut belum terlalu difungsikan sehingga pasar tersebut hanya dimanfaatkan hari Minggu dan Pasar di Desa Talang Sali beroperasi hanya pada hari Sabtu.

Di Kecamatan Seluma Timur unit-unit pelaku ekonomi didominasi oleh warung-warung kelontong yang menyediakan kebutuhan sehari-hari maupun kebutuhan sembako/bahan pangan.

## 6. Ekonomi

**Tabel 6.1 Jumlah Pasar Permanen/Semi Permanen dan Non Permanen Menurut Desa/Kelurahan di Kecamatan Seluma Timur, 2018**

Desa/Kelurahan	Jumlah Pasar		Hari Pasar
	Permanen/Semi Permanen	Non Permanen	
(1)	(2)	(4)	(5)
1 Bunga Mas	-	-	-
2 Sembayat	1	-	Minggu
3 Selebar	-	-	-
4 Kota Agung	-	-	-
5 Kunduran	-	-	-
6 Talang Sali	1	-	Sabtu
7 Tenangan	-	-	-
8 Rawa Sari	-	-	-

Sumber : Kantor Kecamatan Seluma Timur

**Tabel 6.2 Jumlah Toko/Warung Kelontong, Restoran/Rumah Makan, dan Kedai Makanan/Minuman di Kecamatan Seluma Timur, 2018**

Desa/Kelurahan	Toko/Warung Kelontong		Restoran/Rumah Makan	Kedai Makanan/Minuman
	Keperluan Harian	Bahan Pangan/Sembako		
(1)	(2)	(4)		(5)
1 Bunga Mas	14	-	-	5
2 Sembayat	12	2	-	3
3 Selebar	15	2	1	5
4 Kota Agung	6	1	1	2
5 Kunduran	7	-	-	2
6 Talang Sali	12	1	-	6
7 Tenangan	11	1	-	3
8 Rawa Sari	8	-	-	-

Sumber : Pendataan Potensi Desa 2018



Sensus  
Penduduk  
2020

# DATA

MENCERDASKAN BANGSA

<https://selumakab.bps.go.id>



**BADAN PUSAT STATISTIK  
KABUPATEN SELUMA**

Jl. RA. Kartini, Kel. Napal, Kec. Seluma, Kab. Seluma 38876

Telp./Fax. : (0736) 9150007

Homepage : <http://selumakab.bps.go.id> E-mail : [bps1700@bps.go.id](mailto:bps1700@bps.go.id)



9 772622 441110