



Kecamatan **SELUMA TIMUR**
DALAM ANGKA
2017



**BADAN PUSAT STATISTIK
KABUPATEN SELUMA**



Kecamatan **SELUMA TIMUR**
DALAM ANGKA
2017

Kecamatan Seluma Timur Dalam Angka 2017

ISBN : 978-602-6929-68-6

No. Publikasi : 17050.1705

Katalog : 1102001.1705043

Ukuran Buku : 14,8 cm x 21 cm

Jumlah Halaman : xvi + 67 halaman

Naskah :

Badan Pusat Statistik Kabupaten Seluma

Gambar Cover :

Badan Pusat Statistik Kabupaten Seluma

Diterbitkan oleh :

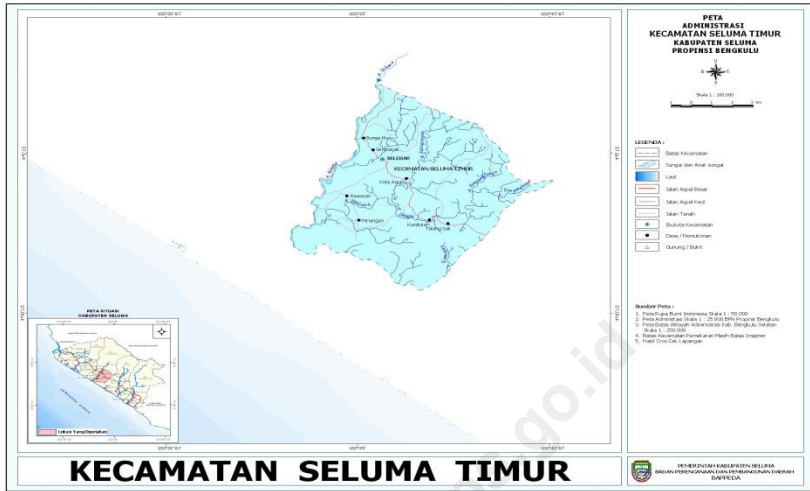
© Badan Pusat Statistik Kabupaten Seluma

Dicetak oleh :

CV. Icon Computer

Dilarang mengumumkan, mendistribusikan, mengomunikasikan, dan/atau menggandakan sebagian atau seluruh isi buku ini untuk tujuan komersial tanpa izin tertulis dari Badan Pusat Statistik.

PETA WILAYAH KECAMATAN SELUMA TIMUR



<http://selumakab.bengkulu.go.id>

KEPALA BPS KABUPATEN SELUMA



Ir. Chamsiah Hidayani



KATA PENGANTAR

Kecamatan Seluma Timur Dalam Angka 2017 merupakan publikasi tahunan yang diterbitkan oleh BPS Kabupaten Seluma. Disadari bahwa publikasi ini belum sepenuhnya memenuhi harapan pihak pemakai data khususnya para perencana, namun diharapkan dapat membantu melengkapi penyusunan rencana pembangunan di Kecamatan Seluma Timur.

Publikasi ini dapat terwujud berkat kerja sama dan bantuan dari berbagai pihak baik instansi pemerintah maupun swasta. Kepada semua pihak yang telah memberikan bantuan disampaikan penghargaan dan terima kasih yang sebesar-besarnya.

Walaupun publikasi ini telah disiapkan sebaik-baiknya, namun disadari masih ada kekurangan dan kesalahan yang terjadi. Untuk perbaikan publikasi ini, tanggapan dan saran yang bersifat konstruktif dari para pemakai sangat diharapkan.

Tais, 26 September 2017
Kepala Badan Pusat Statistik
Kabupaten Seluma

Ir. Chamsiah Hidayani

DAFTAR ISI

	Halaman
Peta Wilayah Kecamatan Seluma Timur.....	iii
Kepala BPS Kabupaten Seluma	v
Kata Pengantar	vii
Daftar Isi	ix
Daftar Tabel	xi
Daftar Gambar	xiv
Penjelasan Umum.....	xv
1 Geografi	1
2 Pemerintahan	11
3 Kependudukan.....	23
4 Sosial	31
5 Pertanian	51
6 Ekonomi	63

DAFTAR TABEL

halaman

1 GEOGRAFI

- 1.1 Luas Wilayah Menurut Desa/Kelurahan di Kecamatan Seluma Timur (Ha), 2016..... 7
- 1.2 Jarak Antara Desa dengan Ibukota Kecamatan dan Kabupaten (Km), 2016 8
- 1.3 Letak Geografis Desa Menurut Posisi Terhadap Laut di Kecamatan Seluma Timur, 2014 9
- 1.4 Letak Desa Menurut Topografis di Kecamatan Seluma Timur, 2014 .. 10

2 PEMERINTAHAN

- 2.1 Aparatur Pemerintah Kantor Kecamatan Seluma Timur, 2016 15
- 2.2 Status Pemerintahan dan Klasifikasi Perkotaan/Perdesaan Menurut Desa/ Kelurahan di Kecamatan Seluma Timur, 2016 16
- 2.3 Status Desa Definitif/Persiapan Menurut Desa/Kelurahan di Kecamatan Seluma Timur, 2016..... 17
- 2.4 Nama dan Jumlah Satuan Lingkungan Setempat Menurut Desa/Kelurahan di Kecamatan Seluma Timur, 2016 18
- 2.5 Jumlah Aparatur Pemerintah Desa di Kecamatan Seluma Timur, 2016..... 19
- 2.6 Nama Lurah/Kepala Desa, Jenis Kelamin dan Pendidikan Menurut Desa/Kelurahan di Kecamatan Seluma Timur, 2016 20
- 2.7 Tanggal Mulai Terhitung (TMT) dan Periode Jabatan Lurah/Kades Menurut Desa/Kelurahan di Kecamatan Seluma Timur, 2016 21
- 2.8 Nama Sekretaris Desa, Jenis Kelamin, Pendidikan dan Keterangan PNS Menurut Desa/Kelurahan di Kecamatan Seluma Timur, 2016..... 22

3 KEPENDUDUKAN

- 3.1 Jumlah Penduduk dan Rasio Jenis Kelamin Menurut Tahun di Kecamatan Seluma Timur 2010-2016 27

3.2	Persentase Penduduk Kecamatan Seluma Timur Terhadap Kabupaten	
	Seluma dan Kepadatan Penduduk Menurut Tahun 2010-2016.....	28
3.3	Jenis Usaha Utama Sebagian Besar Penduduk Menurut Desa/Kelurahan di Kecamatan Seluma Timur, 2014	29
4	SOSIAL	
4.1	PENDIDIKAN	
4.1.1	Jumlah Fasilitas Pendidikan di Kecamatan Seluma Timur 2010-2016.....	37
4.1.2	Jumlah Sekolah, Murid, Guru dan Rasio Murid-Guru Taman Kanak-Kanak (TK) Menurut Tahun di Kecamatan Seluma Timur 2010-2016.....	38
4.1.3	Jumlah Sekolah, Murid, Guru Dan Rasio Murid-Guru Sekolah Dasar (SD) Menurut Tahun di Kecamatan Seluma Timur 2010-2016 .	39
4.1.4	Jumlah Sekolah, Murid, Guru Dan Rasio Murid-Guru Madrasah Ibtidaiyah (MI) Menurut Tahun di Kecamatan Seluma Timur 2010-2016	40
4.1.5	Jumlah Sekolah, Murid, Guru dan Rasio Murid-Guru Sekolah Menengah Pertama (SMP) Menurut Tahun di Kecamatan Seluma Timur 2010-2016	41
4.1.5	Jumlah Sekolah, Murid, Guru Dan Rasio Murid-Guru Sekolah Menengah Kejuruan (SMK) Menurut Tahun di Kecamatan Seluma Timur 2010-2016.....	42
4.2	KESEHATAN	
4.2.1	Jumlah Fasilitas Kesehatan Menurut Tahun di Kecamatan Seluma Timur 2010-2016	43
4.2.2	Jumlah Tenaga Kesehatan di Kecamatan Seluma Timur, 2016.....	44
4.2.3	Jumlah Kelahiran yang Tercatat Menurut Desa/Kelurahan di Kecamatan Seluma Timur, 2016.....	45
4.2.4	Jumlah Tempat Pelayanan KB di Kecamatan Seluma Timur, 2016.....	46

4.3	AGAMA	
4.3.1	Jumlah Tempat Peribadatan Menurut Tahun di Kecamatan Talo Kecil 2010-2016.....	47
4.3.2	Jumlah Pernikahan di Kecamatan Seluma Timur Tahun 2012-2016...	48
4.3.3	Jumlah Pernikahan Menurut Golongan Umur dan Jenis Kelamin di Kecamatan Seluma Timur, 2016	49
5	PERTANIAN	
5.1	TANAMAN PANGAN	
5.1.1	Luas Lahan Sawah Menurut Jenis Pengairan di Kecamatan Seluma Timur (Hektar), 2015*	57
5.1.2	Luas Lahan Tegal/Kebun, Ladang/Huma, dan Lahan yang Sementara Tidak Diusahakan di Kecamatan Seluma Timur, 2015*	58
5.1.3	Total Luas Penggunaan Lahan di Kecamatan Seluma Timur, 2015* ...	59
5.2	PERKEBUNAN	
5.2.1	Luas Tanaman Perkebunan Menurut Jenis Tanaman di Kecamatan Seluma Timur, 2016.....	60
5.3	KELOMPOK TANI	
5.3.1	Jumlah Kelompok Tani, Gabungan Kelompok Tani Ter-Register dan Non Register di Kecamatan Seluma Timur, 2016	61
6	EKONOMI	
6.1	Jumlah Pasar Permanen, Semi Permanen dan Permanen Menurut Desa/Kelurahan di Kecamatan Seluma Timur, 2016	67

DAFTAR GAMBAR

halaman

- 1 Luas Wilayah Menurut Desa di Kecamatan Seluma Timur (Ha), 2016 5
- 2 Jumlah Penduduk di Kecamatan Seluma Timur, 2012-2016 26

<http://selumakab.bps.go.id>

PENJELASAN UMUM

Tanda-tanda, satuan-satuan, dan lain-lainnya yang digunakan dalam publikasi ini adalah sebagai berikut:

1. TANDA-TANDA/SYMBOLS

Data tidak tersedia	: ...
Tidak ada atau nol	: –
Data dapat diabaikan	: 0
Tanda	: ,
Data tidak dapat ditampilkan	: NA
Angka perkiraan	: e
Angka sementara	: x
Angka sangat sementara	: xx
Angka diperbaiki	: r

2. SATUAN

barel	: 158,99 liter= $1/6,2898 \text{ m}^3$
hektar (ha)	: $10\,000 \text{ m}^2$
kilometer (km)	: 1 000 meter (m)
knot	: 1,8523 km/jam
kuintal	: 100 kg
KWh	: 1 000 Watt <i>hour</i>
MWh	: 1 000 KWh
liter (untuk beras)	: 0,80 kg
ons	: 28,31 gram
ton	: 1 000 kg

Satuan lain: buah, dus, butir, helai/lembar, kaleng, batang, pulsa, ton kilometer (ton-km), jam, menit, persen (%).

Perbedaan angka di belakang koma disebabkan oleh pembulatan angka.

GEOGRAFI



1

PENJELASAN TEKNIS

1. Berdasarkan posisi geografisnya, Kecamatan Seluma Timur memiliki batas-batas:
Utara – Kecamatan Seluma Utara dan Kecamatan Seluma Kota; Selatan -
Kecamatan Talo dan Kecamatan Ilir Talo; Barat - Kecamatan Seluma Selatan; Timur
- Kecamatan Seluma Utara dan Kecamatan Talo.

2. Kecamatan Seluma Timur terdiri dari 3 Kelurahan dan 5 desa, yaitu:
 - Kelurahan Bunga Mas
 - Kelurahan Sembayat
 - Kelurahan Selebar
 - Desa Kota Agung
 - Desa Kunduran
 - Desa Talang Sali
 - Desa Tenangan
 - Desa Rawa Sari

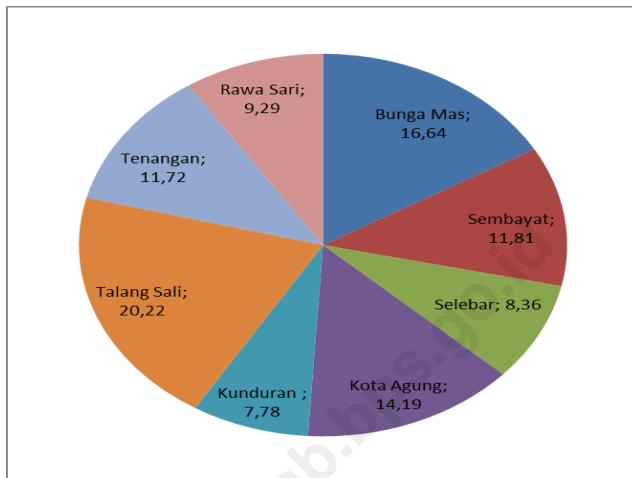
ULASAN

Luas Wilayah Kecamatan Seluma Timur mencapai lebih kurang 6.450 Hektar atau 64,50 kilometer persegi. Ibukota Kecamatan Seluma Timur terletak di Kelurahan Selebar dan terdiri dari 5 desa definitive dan 3 kelurahan. Namun untuk luas masing-masing desa/kelurahan belum ada batasan wilayah secara faktual baik dari kecamatan maupun dari Badan Pertanahan Nasional Kabupaten Seluma. Ibukota Kecamatan Seluma Timur berjarak sekitar 3 Km dari ibukota Kabupaten Seluma dan 63 km dari Provinsi Bengkulu.

Berikut ini adalah batas-batas wilayah Kecamatan Seluma Timur :

- Sebelah utara : Kecamatan Seluma Utara dan Kecamatan Seluma Kota
- Sebelah selatan : Kecamatan Talo dan Kecamatan Ilir Talo
- Sebelah timur : Kecamatan Utara dan Kecamatan Talo
- Sebelah barat : Kecamatan Seluma Selatan

Gambar 1. Luas Wilayah Menurut Desa di Kecamatan Seluma Timur (Ha), 2016



Sumber: Kantor Kecamatan Seluma Timur

1. Geografi

Tabel 1.1 Luas Wilayah Menurut Desa/Kelurahan di Kecamatan Seluma Timur (Ha), 2016

	Desa/Kelurahan	Luas (Ha)	Persentase
	(1)	(2)	(3)
1	Bunga Mas	1 073	16,64
2	Sembayat	762	11,81
3	Selebar	539	8,36
4	Kota Agung	915	14,19
5	Kunduran	502	7,78
6	Talang Sali	1 304	20,22
7	Tenangan	756	11,72
8	Rawa Sari	500	9,29
	Seluma Timur	6 450	100,00

Sumber: Kantor Kecamatan Seluma Timur

Tabel 1.2 Jarak Antara Desa dengan Ibukota Kecamatan dan Kabupaten (Km), 2016

	Desa/Kelurahan	Jarak ke Ibukota Kecamatan	Jarak ke Ibukota Kabupaten
	(1)	(2)	(3)
1	Bunga Mas	1	5
2	Sembayat	1	6
3	Selebar	2	8
4	Kota Agung	4	8
5	Kunduran	7	13
6	Talang Sali	9	15
7	Tenangan	16	25
8	Rawa Sari	8	10

Sumber: Kantor Kecamatan Seluma Timur

Tabel 1.3 Letak Geografis Desa Menurut Posisi Terhadap Laut di Kecamatan Seluma Timur, 2014

	Desa/Kelurahan	Berbatasan dengan Laut	Tidak Berbatasan dengan Laut
	(1)	(2)	(3)
1	Bunga Mas	-	-
2	Sembayat	-	-
3	Selebar	-	-
4	Kota Agung	-	-
5	Kunduran	-	-
6	Talang Sali	-	-
7	Tenangan	-	-
8	Rawa Sari	√	-

Sumber: Pendataan Potensi Desa 2014

Tabel 1.4 Letak Desa Menurut Topografis di Kecamatan Seluma Timur, 2014

Desa/Kelurahan	Topografis		
	Lereng/Puncak	Lembah	Dataran
(1)	(2)	(3)	(4)
1 Bunga Mas	-	-	√
2 Sembayat	-	-	√
3 Selebar	-	-	√
4 Kota Agung	-	-	√
5 Kunduran	-	-	√
6 Talang Sali	-	-	√
7 Tenangan	-	-	√
8 Rawa Sari	-	-	√

Sumber: Pendataan Potensi Desa 2014

PEMERINTAHAN



2

PENJELASAN TEKNIS

1. Desa swadaya adalah suatu wilayah pedesaan yang hampir seluruh masyarakatnya mampu memenuhi kebutuhannya dengan cara mengadakan sendiri. Ciri-ciri desa swadaya adalah daerahnya terisolir dengan daerah lainnya.
2. Desa swakarsa adalah suatu wilayah pedesaan yang sudah bisa memenuhi kebutuhannya sendiri dan kelebihan produksi sudah mulai dijual ke daerah-daerah lainnya. Ciri-ciri desa swakarsa adalah adanya pengaruh dari luar sehingga mengakibatkan perubahan pola pikir.
3. Desa definitif adalah wilayah yang secara administratif di bawah kecamatan yang dipimpin oleh Kepala Desa.
4. Desa persiapan adalah desa baru di dalam wilayah desa sebagai hasil pemekaran yang akan ditingkatkan menjadi desa definitif.

ULASAN

Kecamatan Seluma Timur pada saat di mekarkan dari kecamatan induk memiliki wilayah administratif sebanyak 8 (delapan) desa definitif yaitu Desa Bunga Mas, Desa Sembayat, Desa Selebar, Desa Kota Agung, Desa Kunduran, Desa Talang Sali, Desa Tenangan, dan Desa Rawa Sari.

Untuk Meningkatkan pelayanan publik guna mempercepat terwujudnya kesejahteraan masyarakat, maka November 2009 dikeluarkan Perda No. 13 Tahun 2009 tentang Perubahan Status Desa menjadi Kelurahan sehingga Desa Bunga Mas menjadi Kelurahan Bunga Mas, Desa Sembayat berubah menjadi Kelurahan Sembayat, dan Desa Selebar berubah menjadi Kelurahan Selebar yang setiap kelurahan dipimpin oleh Lurah.

Saat ini Kecamatan Seluma Timur terdiri dari 3 Kelurahan dan 5 desa definitif yaitu Kelurahan Bunga Mas, Kelurahan Sembayat, Kelurahan Selebar, Desa Kota Agung, Desa Kunduran, Desa Talang Sali, Desa Tenangan, dan Desa Rawa Sari

2. Pemerintahan

Tabel 2.1 Aparatur Pemerintah Kantor Kecamatan Seluma Timur, 2016

	Jabatan	Nama	JK	Pendidikan	Jumlah
	(1)	(2)	(3)	(4)	(5)
1	Camat	Adiman, SH.MM	L	Strata II	
2	Sekretaris Kecamatan	Junaidi Alpiar	L	KPG Paket C	
3	Kasubbag Perencanaan dan Keuangan	Akhir Wanto, S.IP	L	Strata I	
4	Kasi Pem Dan Terantib	Susanto Pribadi, SE	L	Strata I	
5	Kasi PMD	Harlen Afrianto, S.IP	L	Strata I	
6	Kasi Pel. Umum dan Kesos	Hijahnatul Sopni, SE	L	Strata I	
7	Fungsional dan Staf				7

Sumber : Kantor Kecamatan Seluma Timur

Tabel 2.2 Status Pemerintahan dan Klasifikasi Perkotaan/Perdesaan Menurut Desa/Kelurahan di Kecamatan Seluma Timur, 2016

	Desa/Kelurahan	Status Pemerintahan	Klasifikasi Perkotaan/Perdesaan
	(1)	(2)	(3)
1	Bunga Mas	Kelurahan	Perdesaan
2	Sembayat	Kelurahan	Perdesaan
3	Selebar	Kelurahan	Perdesaan
4	Kota Agung	Desa	Perdesaan
5	Kunduran	Desa	Perdesaan
6	Talang Sali	Desa	Perdesaan
7	Tenangan	Desa	Perdesaan
8	Rawa Sari	Desa	Perdesaan

Sumber : Kantor Kecamatan Seluma Timur

Tabel 2.3 Status Desa Definitif/Persiapan Menurut Desa/Kelurahan di Kecamatan Seluma Timur, 2016

Desa/Kelurahan	Definitif	Persiapan
(1)	(2)	(3)
1 Bunga Mas	√	-
2 Sembayat	√	-
3 Selebar	√	-
4 Kota Agung	√	-
5 Kunduran	√	-
6 Talang Sali	√	-
7 Tenangan	√	-
8 Rawa Sari	√	-

Sumber : Kantor Kecamatan Seluma Timur

Tabel 2.4 Nama dan Jumlah Satuan Lingkungan Setempat Menurut Desa/Kelurahan di Kecamatan Seluma Timur, 2016

	Desa/Kelurahan	Tingkat SLS		Nama SLS
		Nama	Jumlah	
	(1)	(2)	(3)	(4)
1	Bunga Mas	RW	3	RW I, RW II, RW III
2	Sembayat	RW	2	RW I, RW II
3	Selebar	RW	2	RW I, RW II
4	Kota Agung	Dusun	3	Dusun I, Dusun II, Dusun III
5	Kunduran	Dusun	3	Dusun I, Dusun II, Dusun III
6	Talang Sali	Dusun	3	Dusun I, Dusun II, Dusun III
7	Tenangan	Dusun	5	Dusun I, Dusun II, Dusun III, Dusun IV, Dusun V
8	Rawa Sari	Dusun	3	Dusun I, Dusun II, Dusun III

Sumber : Kantor Kecamatan Seluma Timur

Tabel 2.5 Jumlah Aparatur Pemerintah Desa di Kecamatan Seluma Timur, 2016

	Kelurahan	Lurah		Sekur dan Kasi	Staf	Jumlah
		Definitif	PLT			
	(1)	(2)	(3)	(4)	(5)	(6)
1	Bunga Mas	1	-	4	1	6
2	Sembayat	1	-	2	1	4
3	Selebar	1	-	3	1	5

	Desa	Kades		Sekdes	Kaur	Jumlah
		Definitif	PJS			
4	Kota Agung	1	-	1	3	5
5	Kunduran	1	-	1	3	5
6	Talang Sali	-	1	1	3	5
7	Tenangan	-	1	1	3	5
8	Rawa Sari	1	-	1	3	5

Sumber : Kantor Kecamatan Seluma Timur

Tabel 2.6 Nama Lurah/Kepala Desa, Jenis Kelamin dan Pendidikan Menurut Desa/Kelurahan di Kecamatan Seluma Timur, 2016

	Desa/Kelurahan	Nama Kades/Lurah	JK	Pendidikan
	(1)	(2)	(3)	(4)
1	Bunga Mas	Mustari	L	Strata 1
2	Sembayat	Sawihin	L	Strata 1
3	Selebar	Renawi	L	Strata 1
4	Kota Agung	Bana Rusdi	L	SMA Sederajat
5	Kunduran	Elmiatul Azni	P	SMA Sederajat
6	Talang Sali	Yusirman	L	Strata 1
7	Tenangan	Roskan	L	SMA Sederajat
8	Rawa Sari	Hanafia Ali	L	SMA Sederajat

Sumber : Kantor Kecamatan Seluma Timur

Tabel 2.7 Tanggal Mulai Terhitung (TMT) dan Periode Jabatan Lurah/Kades Menurut Desa/Kelurahan di Kecamatan Seluma Timur, 2016

	Desa/Kelurahan	Tanggal Mulai Terhitung (TMT)	Periode
	(1)	(2)	(3)
1	Bunga Mas	15 Januari 2015	-
2	Sembayat	13 September 2016	-
3	Selebar	13 September 2012	-
4	Kota Agung	28 Januari 2012	
5	Kundurán	21 Desember 2012	
6	Talang Sali	20 Maret 2016	
7	Tenangan	28 April 2016	
8	Rawa Sari	10 Desember 2012	

Sumber : Kantor Kecamatan Seluma Timur

Tabel 2.8 Nama Sekretaris Desa, Jenis Kelamin, Pendidikan dan Keterangan PNS Menurut Desa/Kelurahan di Kecamatan Seluma Timur, 2016

	Kelurahan	Nama Seklur	Jenis Kelamin	Pendidikan	Ket
	(1)	(2)	(3)	(4)	(5)
1	Bunga Mas	Elvia Hapyanti, S.IP	P	Strata I	PNS
2	Sembayat	-	-	-	-
3	Selebar	-	-	-	-

	Desa	Nama Sekdes	Jenis Kelamin	Pendidikan	Ket
4	Kota Agung	Hasanudin	L	Diploma III	Non PNS
5	Kunduran	Yuyun Susanto	L	SMA Sederajat	Non PNS
6	Talang Sali	Winda Mayasari	P	SMA Sederajat	Non PNS
7	Tenangan	Kuat Hariadi	L	Strata I	Non PNS
8	Rawa Sari	Khodiran	L	SMA Sederajat	Non PNS

Sumber : Kantor Kecamatan Seluma Timur

KEPENDUDUKAN



3

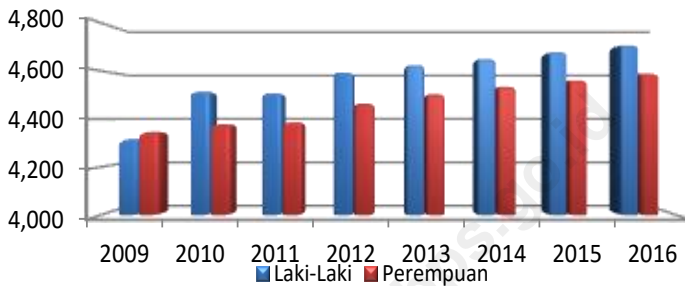
PENJELASAN TEKNIS

1. Sumber utama data kependudukan adalah sensus penduduk yang dilaksanakan setiap sepuluh tahun sekali. Sensus penduduk telah dilaksanakan sebanyak enam kali sejak Indonesia merdeka, yaitu tahun 1961, 1971, 1980, 1990, 2000, dan 2010. Untuk tahun yang tidak dilaksanakan sensus penduduk, data kependudukan diperoleh dari hasil proyeksi penduduk. Proyeksi penduduk merupakan suatu perhitungan ilmiah yang didasarkan pada asumsi dari komponen-komponen perubahan penduduk, yaitu kelahiran, kematian, dan migrasi. Proyeksi penduduk Indonesia 2010–2035 menggunakan data dasar penduduk hasil SP2010.
2. Penduduk Indonesia adalah semua orang yang berdomisili di wilayah teritorial Indonesia selama 6 bulan atau lebih dan atau mereka yang berdomisili kurang dari 6 bulan tetapi bertujuan menetap.
3. Laju pertumbuhan penduduk adalah angka yang menunjukkan persentase pertambahan penduduk dalam jangka waktu tertentu.
4. Kepadatan penduduk adalah rasio banyaknya penduduk per kilometer persegi.
5. Rasio jenis kelamin adalah perbandingan antara penduduk laki-laki dan penduduk perempuan pada suatu wilayah dan waktu tertentu. Biasanya dinyatakan dengan banyaknya penduduk laki-laki untuk 100 penduduk perempuan.

ULASAN

Jumlah penduduk Kecamatan Seluma Timur pada tahun 2016 sebanyak 9.312 jiwa yang terdiri dari 4.716 laki-laki dan 4.596 perempuan, dengan *sex ratio* sebesar 1,03 dan kepadatan 14 penduduk per Km².

Gambar 2. Jumlah Penduduk Kecamatan Seluma Timur Tahun 2009-2016



Sumber : Proyeksi Penduduk Indonesia 2010-2035

Gambar 2 menunjukkan perbandingan antara penduduk laki-laki dan perempuan di Kecamatan Seluma Timur pada tahun 2016. Terlihat jumlah penduduk laki-laki lebih banyak dari pada penduduk perempuan hingga tahun 2016.

3. Kependudukan

Tabel 3.1 Jumlah Penduduk dan Rasio Jenis Kelamin Menurut Tahun di Kecamatan Seluma Timur 2010-2016

Tahun	Jenis Kelamin			Rasio Jenis Kelamin
	Laki-Laki	Perempuan	Jumlah	
(1)	(2)	(3)	(4)	(5)
2010	4.520	4.381	8.901	103
2011	4.513	4.389	8.902	103
2012	4.602	4.470	9.072	103
2013	4.632	4.509	9.141	103
2014	4.658	4.541	9.199	103
2015	4.687	4.568	9.255	103
2016	4.716	4.596	9.312	103

Sumber : Proyeksi Penduduk Indonesia 2010-2035

Tabel 3.2 Persentase Penduduk Kecamatan Seluma Timur Terhadap Kabupaten Seluma dan Kepadatan Penduduk Menurut Tahun 2010-2016

Tahun	Persentase Penduduk	Kepadatan Penduduk per Km ²
(1)	(2)	(3)
2010	5,13	135
2011	5,05	139
2012	5,08	139
2013	5,04	142
2014	5,02	143
2015	4,99	144
2016	4,96	145

Sumber : Proyeksi Penduduk Indonesia 2010-2035

Tabel 3.3 Jenis Usaha Utama Sebagian Besar Penduduk Menurut Desa/Kelurahan di Kecamatan Seluma Timur, 2014

	Desa/Kelurahan	Usaha Utama	Komoditi/ Subsektor
	(1)	(2)	(3)
1	Bunga Mas	Pertanian	Perkebunan
2	Sembayat	Pertanian	Perkebunan
3	Selebar	Pertanian	Perkebunan
4	Kota Agung	Pertanian	Perkebunan
5	Kundurán	Pertanian	Perkebunan
6	Talang Sali	Pertanian	Perkebunan
7	Tenangan	Pertanian	Perkebunan
8	Rawa Sari	Pertanian	Perkebunan

Sumber : Pendataan Potensi Desa 2014

SOSIAL



PENJELASAN TEKNIS

1. Rumah Sakit adalah tempat pemeriksaan dan perawatan kesehatan, biasanya berada di bawah pengawasan dokter/tenaga medis, yang melayani penderita yang sakit untuk berobat rawat jalan atau rawat inap.
2. Puskesmas (Pusat Kesehatan Masyarakat) adalah unit pelaksana teknis dinas kesehatan kabupaten/ kota yang mempunyai fungsi utama sebagai penyelenggara pelayanan kesehatan tingkat pertama. Wilayah kerja puskesmas maksimal adalah satu kecamatan dan untuk dapat menjangkau wilayah kerjanya, puskesmas mempunyai jaringan pelayanan yang meliputi unit Puskesmas Pembantu (Pustu), unit Puskesmas Keliling (Puskel), dan unit bidan desa/komunitas (Peraturan Menteri Kesehatan RI No. 75 Tahun 2014 Tentang Pusat Kesehatan Masyarakat).

ULASAN

PENDIDIKAN

Pendidikan merupakan hak dasar hidup manusia, dan pemerintah berkewajiban menyediakan sarana dan prasarannya. Di kecamatan Seluma Timur terdapat 9 Sekolah Dasar (SD) Negeri, 1 Madrasah Ibtidaiyah (MI), 3 Sekolah Menengah Pertama (SMP) Negeri, dan 1 Sekolah Menengah Kejuruan (SMK).

Pada tahun 2016 berdasarkan data dari Dinas Pendidikan Kabupaten Seluma jumlah murid di Taman Kanak-Kanak (TK) sebanyak 111 murid yang tersebar di 6 TK dengan jumlah guru sebanyak 16 orang. Untuk Sekolah Dasar (SD) dari 9 sekolah tersebar 1.019 murid dengan 45 guru. Untuk Madrasah Ibtidaiyah (MI) dari 1 sekolah tersebar 190 murid dengan 21 guru. Pada jenjang Sekolah Menengah Pertama (SMP) di Seluma Timur terdapat 3 sekolah yang terdiri dari 448 murid dan 15 guru. Sedangkan untuk SMK terdiri dari 508 murid dengan 20 orang guru.

KESEHATAN

Penduduk yang sehat merupakan modal dasar dalam pembangunan. Penduduk yang sehat dan terjaga kesehatannya memiliki potensi dapat meningkatkan produktivitas. Meningkatnya produktivitas berarti dapat meningkatkan nilai tambah ekonomi yang akhirnya dapat peningkatan pertumbuhan ekonomi. Oleh karena itu peningkatan kualitas kesehatan masyarakat memegang peranan penting dalam memacu pertumbuhan ekonomi.

Upaya peningkatan kesehatan masyarakat diwujudkan dalam pembangunan sarana kesehatan. Satu-Satunya Rumah Sakit Daerah Kabupaten Seluma berada di Kecamatan Seluma timur yang berada di Kelurahan Selebar. Pada tahun 2016 di Kecamatan Seluma Timur terdapat 1(satu) unit fasilitas kesehatan yakni Puskesmas yang berada di Desa Kunduran dan 3 (dua) unit puskesmas pembantu. Selain itu untuk meningkatkan kesehatan bayi dan balita di Kecamatan Seluma Timur terdapat 11 unit posyandu yang ada di desa. Khusus Desa Tenangan, Desa Rawa Sari, dan Desa Tenangan yang wilayahnya cukup luas maka dimasing-masing desa terdapat 2 posyandu.

Angka kunjungan Puskesmas yang tercatat di Puskesmas Kecamatan Seluma Timur sebanyak 2.714 kunjungan yang terdiri dari kunjungan di dalam gedung sebanyak 1.100 kunjungan dan kunjungan diluar gedung sebanyak 1.614 kunjungan.

Jumlah kelahiran yang tercatat di Puskesmas Seluma Timur sebanyak 157 kelahiran diantaranya sebanyak 153 bayi lahir hidup dan sebanyak 4 bayi lahir mati.

KELUARGA BERENCANA

Program Keluarga Berencana adalah program pemerintah yang bertujuan untuk menekan laju pertumbuhan penduduk. Di Kecamatan Seluma Timur terdapat tempat pelayanan KB yang cukup memadai yang terdiri dari 11 unit Posyandu dan 11 Pusat Pelayanan Keluarga Berencana (PPKB).

AGAMA

Pada tahun 2016 jumlah tempat peribadatan di Kecamatan Seluma timur terdiri dari 15 masjid dan 13 musholla. Selama tahun 2016 di Kecamatan Seluma Timur terdapat 99 pasangan yang melangsungkan pernikahan di Kecamatan Seluma Timur. Untuk Data jama'ah haji di Kecamatan Seluma Timur yang tercatat di KUA sebanyak 7 orang yang terdiri dari 4 orang laki-laki dan 3 orang perempuan.

4. Sosial

4.1 Pendidikan

Tabel 4.1.1 Jumlah Fasilitas Pendidikan di Kecamatan Seluma Timur 2010-2016

Jenis Fasilitas	TK	SD	MI	SMP	MTS	SMA	SMK	MA
(1)	(2)	(3)	(4)	(5)	(6)	(7)	(8)	(9)
2010	1	11	Na	3	-	-	Na	-
2011	Na	9	1	3	-	-	Na	-
2012	5	9	1	3	-	-	1	-
2013	6	9	1	3	-	-	1	-
2014	6	9	1	3	-	-	1	-
2015	6	10	1	3	-	-	1	-
2016	6	9	1	3	-	-	1	-

Sumber : Dinas Pendidikan Kabupaten Seluma

Tabel 4.1.2 Jumlah Sekolah, Murid, Guru dan Rasio Murid-Guru Taman Kanak-Kanak (TK) Menurut Tahun di Kecamatan Seluma Timur 2010-2016

Tahun	Jumlah			Rasio Murid-Guru
	Sekolah	Murid	Guru	
(1)	(2)	(3)	(4)	(5)
2010	1	28	4	7
2011	Na	Na	Na	Na
2012	5	65	9	7,22
2013	6	87	Na	Na
2014	6	87	Na	Na
2015	6	Na	Na	Na
2016	6	100	25	4

Sumber : Dinas Pendidikan Kabupaten Seluma

Tabel 4.1.3 Jumlah Sekolah, Murid, Guru dan Rasio Murid-Guru Sekolah Dasar (SD) Menurut Tahun di Kecamatan Seluma Timur 2010-2016

Tahun	Jumlah			Rasio Murid-Guru
	Sekolah	Murid	Guru	
(1)	(2)	(3)	(4)	(5)
2010	11	1 494	107	13.96
2011	9	1 244	61	20.39
2012	9	1 122	49	22.89
2013	9	1 062	40	26.55
2014	9	1 062	40	26.55
2015	10	1 626	53	30.67
2016	9	1 019	45	22,64

Sumber : Dinas Pendidikan Kabupaten Seluma

Tabel 4.1.4 Jumlah Sekolah, Murid, Guru dan Rasio Murid-Guru Madrasah Ibtidaiyah (MI) Menurut Tahun di Kecamatan Seluma Timur 2010-2016

Tahun	Jumlah			Rasio Murid-Guru
	Sekolah	Murid	Guru	
(1)	(2)	(3)	(4)	(5)
2010	Na	Na	Na	Na
2011	1	152	16	9.5
2012	1	154	16	9.63
2013	1	154	16	9.63
2014	1	154	16	9.63
2015	Na	Na	Na	Na
2016	1	190	21	9.05

Sumber : Dinas Pendidikan Kabupaten Seluma

Tabel 4.1.5 Jumlah Sekolah, Murid, Guru dan Rasio Murid-Guru Sekolah Menengah Pertama (SMP) Menurut Tahun di Kecamatan Seluma Timur 2010-2016

Tahun	Jumlah			Rasio Murid-Guru
	Sekolah	Murid	Guru	
(1)	(2)	(3)	(4)	(5)
2010	3	333	41	8.12
2011	3	392	34	11.52
2012	3	392	32	12.25
2013	3	485	46	10.54
2014	3	485	46	10.54
2015	3	474	73	Na
2016	3	448	37	12.11

Sumber : Dinas Pendidikan Kabupaten Seluma

Tabel 4.1.6 Jumlah Sekolah, Murid, Guru dan Rasio Murid-Guru Sekolah Menengah Kejuruan (SMK) Menurut Tahun di Kecamatan Seluma Timur 2010-2016

Tahun	Jumlah			Rasio Murid-Guru
	Sekolah	Murid	Guru	
(1)	(2)	(3)	(4)	(5)
2010	Na	Na	Na	Na
2011	Na	Na	Na	Na
2012	Na	Na	Na	Na
2013	1	532	22	24.18
2014	1	532	22	24.18
2015	Na	Na	Na	Na
2016	1	508	20	25.40

Sumber : Dinas Pendidikan Kabupaten Seluma

4.2. Kesehatan

Tabel 4.2.1 Jumlah Fasilitas Kesehatan Menurut Tahun di Kecamatan Seluma Timur 2010-2016

Tahun	Jumlah		
	Rumah Sakit	Puskesmas	Puskesmas Pembantu
(1)	(2)	(3)	(4)
2010	1	1	2
2011	1	1	2
2012	1	1	2
2013	1	1	1
2014	1	1	2
2015	1	1	2
2016	1	1	2

Sumber : Dinas Kesehatan Kabupaten Seluma

Tabel 4.2.2 Jumlah Tenaga Kesehatan di Kecamatan Seluma Timur, 2016

Petugas Kesehatan	Jumlah
(1)	(2)
Dokter	1
Perawat	10
Ahli Gizi	2
Sarjana Kesehatan	2
Sanitasi	0
Bidan Desa	8
Bidan	5
Apoteker	1
Petugas Kesehatan Lainnya	2

Sumber : Puskesmas Kecamatan Seluma Timur

Tabel 4.2.3 Jumlah Kelahiran yang Tercatat Menurut Desa/Kelurahan di Kecamatan Seluma Timur, 2016

Desa/Kelurahan	Lahir Hidup		Lahir Mati		Jumlah
	Laki-Laki	Perempuan	Laki-Laki	Perempuan	
(1)	(2)	(3)	(4)	(5)	(6)
1 Bunga Mas	5	13	-	-	18
2 Sembayat	9	9	-	1	19
3 Selebar	8	7	-	1	16
4 Kota Agung	12	5	-	-	17
5 Kunduran	10	8	-	1	18
6 Talang Sali	15	12	-	1	28
7 Tenangan	17	8	-	-	25
8 Rawa Sari	11	8	-	-	19
Jumlah	87	70		4	161

Sumber : Puskesmas Kecamatan Seluma Timur

Tabel 4.2.4 Jumlah Tempat Pelayanan KB di Kecamatan Seluma Timur, 2016

Nama Tempat	Jumlah
(1)	(2)
Posyandu	11
Sub PPKB	8
PPKB	-
Klinik	-
UPPKS	-

Sumber : Puskesmas Kecamatan Seluma Timur

4.3 Agama

Tabel 4.3.1 Jumlah Tempat Peribadatan Menurut Tahun di Kecamatan Seluma Timur 2010-2016

Tahun	Jumlah				
	Masjid	Musholla	Gereja	Pura	Vihara
(1)	(2)	(3)	(4)	(5)	(6)
2010	15	-	-	-	-
2011	15	14	-	-	-
2012	15	14	-	-	-
2013	15	13	-	-	-
2014	Na	Na	-	-	-
2015	15	-	-	-	-
2016	15	13	-	-	-

Sumber : Kantor Kementerian Agama Kabupaten Seluma

Tabel 4.3.2 Jumlah Pernikahan di Kecamatan Seluma Timur Tahun 2012-2016

Tahun	Jumlah Pernikahan
(1)	(2)
2012	103
2013	88
2014	97
2015	71
2016	99

Sumber : Kantor Urusan Agama Kecamatan Seluma Timur

Tabel 4.3.3 Jumlah Pernikahan Menurut Golongan Umur dan Jenis Kelamin di Kecamatan Seluma Timur, 2016

Range Umur (Tahun)	Jenis Kelamin	
	Laki-Laki	Perempuan
(1)	(2)	(3)
10-14	-	-
15-20	3	22
21-25	37	39
26-30	34	24
31-40	15	8
Lebih dari 40	10	6

Sumber : Kantor Urusan Agama Kecamatan Seluma Timur

PERTANIAN



PENJELASAN TEKNIS

1. **Lahan sawah** adalah lahan pertanian yang berpetak-petak dan dibatasi oleh pematang (galangan), saluran untuk menahan/ menyalurkan air, yang biasanya ditanami padi sawah tanpa memandang dari mana diperoleh atau status lahan tersebut. Lahan yang dimaksud termasuk lahan yang terdaftar di Pajak Bumi Bangunan, luran Pembangunan Daerah, lahan bengkok, lahan serobotan, lahan rawa yang ditanami padi dan lahan bekas tanaman tahunan yang telah dijadikan sawah, baik yang ditanami padi, palawija atau tanaman semusim lainnya.
2. **Tegal/Kebun** adalah lahan pertanian bukan sawah (lahan kering) yang ditanami tanaman semusim atau tahunan dan terpisah dengan halaman sekitar rumah serta penggunaannya tidak berpindah pindah.
3. **Ladang/Huma** adalah lahan pertanian bukan sawah (lahan kering) yang biasanya ditanami tanaman semusim dan penggunaannya hanya semusim atau dua musim, kemudian akan ditinggalkan bila sudah tidak subur lagi (berpindah-pindah). Kemungkinan lahan ini beberapa tahun kemudian akan dikerjakan kembali jika sudah subur.
4. **Lahan yang sementara tidak diusahakan** adalah lahan yang biasanya diusahakan tetapi untuk sementara (lebih dari 1 (satu) tahun tetapi kurang dari atau sama dengan 2 (dua) tahun) tidak diusahakan, termasuk lahan sawah yang tidak diusahakan selama lebih dari 2 (dua) tahun.
5. Data pokok tanaman pangan yang dikumpulkan adalah luas panen dan produktivitas (hasil per hektar). Produksi tanaman pangan merupakan hasil perkalian antara luas panen dengan produktivitas. Pengumpulan data luas panen dilakukan setiap bulan dengan pendekatan area kecamatan di seluruh wilayah Indonesia. Pengumpulan data produktivitas dilakukan melalui pengukuran langsung pada plot ubinan berukuran $2\frac{1}{2}$ m x $2\frac{1}{2}$ m. Pengumpulan data produktivitas dilakukan setiap subround (empat bulanan) pada waktu panen petani.

6. Data produksi padi dan palawija yang disajikan adalah dalam kualitas: gabah kering giling (padi), pipilan kering (jagung), biji kering (kedelai dan kacang tanah), dan umbi basah (ubi kayu dan ubi jalar).
7. Penghitungan luas tanaman perkebunan besar adalah pada keadaan akhir tahun dan tidak termasuk yang luasnya kurang dari 5 hektar.

Bentuk produksi perkebunan adalah; karet kering (karet), daun kering (teh dan tembakau), biji kering (kopi dan coklat), kulit kering (kayu manis dan kina), serat kering (rami), bunga kering (cengkeh), refined sugar (tebu dari perkebunan besar), gula mangkok (tebu dari perkebunan rakyat), ekuivalen kopra (kopra), biji dan bunga (pala) serta minyak daun (sereh).

ULASAN

Di Kecamatan Seluma Timur sebagian besar penduduk Seluma Timur bekerja pada sektor perkebunan yaitu perkebunan karet dan kelapa sawit. Di Kecamatan Seluma Timur juga terdapat lahan perkebunan PT. Berkelindo Jaya Pratama dimana lahan tersebut di tanami Kelapa Sawit yang berlokasi di Kelurahan Selebar.

Pada tahun 2015, luas lahan sawah di Kecamatan Seluma Timur mencapai 1.043 Ha terdiri dari lahan sawah irigasi dan non irigasi. Sawah irigasi seluas 402 Ha sedangkan non irigasi seluas 641 Ha sedangkan Luas Lahan Tegal/kebun, lading/huma, dan Lahan yang sementara tidak diusahakan di Kecamatan seluma timur terdiri dari 560 Ha Tegal/Kebun, 1.000 Ha Ladang/huma, dan lahan yang sementara tidak diusahakan seluas 130 Ha.

Komoditi perkebunan yang dihasilkan di Kecamatan Seluma Timur antara lain kelapa sawit, karet, dan lain-lain. Pada tahun 2016, kelapa sawit dan karet merupakan komoditas unggulan.

<http://selumakab.bps.go.id>

5. Pertanian

5.1 Tanaman Pangan

Tabel 5.1.1 Luas Lahan Sawah Menurut Jenis Pengairan di Kecamatan Seluma Timur (Hektar), 2015*

Jenis Pengairan	Luas Lahan Sawah
(1)	(2)
1 Irigasi	402
2 Non Irigasi	620
Jumlah	1 043

Keterangan : *Data Tahun 2016 Tidak Rilis

Sumber : Laporan Statistik Pertanian Tanaman Pangan, Penggunaan Lahan

Tabel 5.1.2 Luas Lahan Tegal/Kebun, Ladang/Huma, dan Lahan yang Sementara Tidak Diusahakan di Kecamatan Seluma Timur, 2015*

Jenis Lahan		Luas Lahan
(1)		(2)
1	Tegal/Kebun	560
2	Ladang/Huma	1 000
3	Sementara Tidak Diusahakan	130

Keterangan : *Data Tahun 2016 Tidak Rilis

Sumber : Laporan Statistik Pertanian Tanaman Pangan, Penggunaan Lahan

Tabel 5.1.3 Total Luas Penggunaan Lahan di Kecamatan Seluma Timur, 2015*

Jenis Lahan		Luas Lahan
(1)		(2)
1	Sawah	1 043
2	Pertanian Bukan Sawah	3 757
3	Sementara Tidak Diusahakan	1 650
Jumlah		6 450

Keterangan : *Data Tahun 2016 Tidak Rilis

Sumber : Laporan Statistik Pertanian Tanaman Pangan, Penggunaan Lahan

5.2 Perkebunan

Tabel 5.2.1 Luas Tanaman Perkebunan Menurut Jenis Tanaman di Kecamatan Seluma Timur, 2016

Jenis Tanaman		Luas Tanaman
(1)		(2)
1	Kopi	138
2	Karet	1 567
3	Kelapa	46
4	Kelapa Sawit	1 351
5	Cengkeh	4,5
6	Lada	-
7	Kakao	1
8	Kayu Manis	7
9	Kemiri	3
10	Aren	3
11	Kapuk	2
12	Pinang	3

Sumber : Dinas Pertanian Kabupaten Seluma

5.3 Kelompok Tani

Tabel 5.3.1 Jumlah Kelompok Tani, Gabungan Kelompok Tani Ter-Register dan Non Register di Kecamatan Seluma Timur, 2016

Kelompok Tani	Ter-Register	31
Non-Gapoktan	Non-Register	-
	Ter-Register	-
Gapoktan Ter-Register	Kelompok Tani	-
	KWT	-
KWT Ter-Register Non-Gapoktan		-

Sumber : Dinas Ketahanan Pangan Kabupaten Seluma

EKONOMI



6

<http://selumakab.bps.go.id>

PENJELASAN TEKNIS

1. Pasar dengan bangunan permanen adalah pasar pada bangunan tetap, yang memiliki lantai, atap, dan dinding permanen.
2. Pasar dengan bangunan semi permanen adalah pasar pada bangunan tetap, yang memiliki lantai dan atap, tetapi tanpa dinding.
3. Bangunan pada pasar tradisional yang mencakup bangunan permanen dan semi permanen dikategorikan sebagai pasar dengan bangunan permanen.
4. Pasar non permanen adalah pasar pada bangunan tidak tetap

ULASAN

Pasar di Kecamatan Seluma Timur berada di Kelurahan Sembayat dan Desa Talang Sali, pasar ini masih bersifat semi permanen. Pasar di Kelurahan Sembayat pada awalnya difungsikan untuk pasar harian untuk wilayah Kabupaten Seluma, namun dalam perjalanannya pasar tersebut belum terlalu difungsikan sehingga pasar tersebut hanya dimanfaatkan hari Minggu dan Pasar di Desa Talang Sali beroperasi hanya pada hari Sabtu.

6. Ekonomi

Tabel 6.1 Jumlah Pasar Permanen/Semi Permanen dan Non Permanen Menurut Desa/Kelurahan di Kecamatan Seluma Timur, 2016

Desa/Kelurahan	Jumlah Pasar		Hari Pasar
	Permanen/Semi Permanen	Non Permanen	
(1)	(2)	(4)	(5)
1 Bunga Mas	-	-	-
2 Sembayat	1	-	Minggu
3 Selebar	-	-	-
4 Kota Agung	-	-	-
5 Kunduran	-	-	-
6 Talang Sali	1	-	Sabtu
7 Tenangan	-	-	-
8 Rawa Sari	-	-	-

Sumber : Kantor Kecamatan Seluma Timur

DATA

MENCERDASKAN BANGSA



**BADAN PUSAT STATISTIK
KABUPATEN SELUMA**

Jl. RA. Kartini, Kel. Napal, Kec. Seluma, Kab. Seluma 38876

Telp./Fax. : (0736) 9150007

Homepage : <http://selumakab.bps.go.id> E-mail : bps1700@bps.go.id

ISBN 978-602-6127-66-5



9 786026

929686