

# KECAMATAN

# Sungai Kakap

# DALAM ANGKA **2019**



**BADAN PUSAT STATISTIK  
KABUPATEN KUBU RAYA**

# KECAMATAN

## Sungai Kakap

DALAM ANGKA **2019**



# **KECAMATAN SUNGAI KAKAP**

## **DALAM ANGKA**

**2019**

ISSN :  
Nomor Publikasi : 61120.1910  
Katalog BPS : 1102001.6112050  
  
Ukuran Buku : 14,80 cm x 21.00 cm  
Jumlah Halaman : xvi +116 Halaman

Naskah :  
Badan Pusat Statistik Kabupaten Kubu Raya

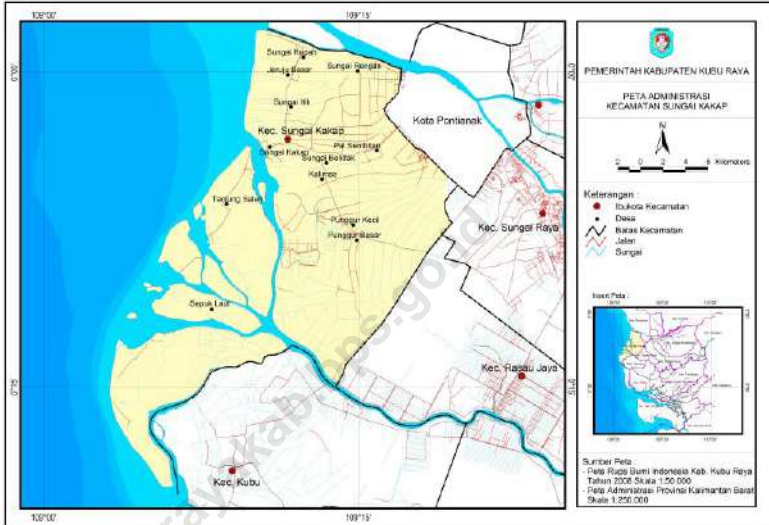
Gambar Kulit  
Badan Pusat Statistik Kabupaten Kubu Raya

Diterbitkan oleh :  
© Badan Pusat Statistik Kabupaten Kubu Raya

Dicetak oleh :  
Badan Pusat Statistik Kabupaten Kubu Raya

Dilarang mengumumkan, mendistribusikan, mengomunikasikan, dan/atau menggandakan sebagian atau seluruh isi buku ini untuk tujuan komersial tanpa izin tertulis dari Badan Pusat Statistik

# PETA ADMINISTRASI KECAMATAN SUNGAI KAKAP



<https://kuburaya.kab.go.id>



## KATA PENGANTAR

Puji dan syukur kita panjatkan ke hadirat Tuhan Yang Maha Esa karena hanya dengan rahmat dan petunjuk-Nya kita dapat menyelesaikan penyusunan dan penerbitan buku “KECAMATAN SUNGAI KAKAP DALAM ANGKA 2019”.

Buku ini selain memuat dan menyajikan potensi dan kondisi riil Kecamatan SUNGAI KAKAP pada tahun 2018, juga dimaksudkan sebagai bahan informasi kepada semua pihak serta sebagai bahan evaluasi mengenai perkembangan Kecamatan SUNGAI KAKAP pada tahun 2019.

Bertitik tolak dari pemikiran bahwa data dan informasi mempunyai nilai dan arti yang sangat penting dalam perencanaan pembangunan khususnya pembangunan di Kecamatan SUNGAI KAKAP maka diharapkan data dan informasi yang tertuang dalam buku ini tetap mempunyai nilai yang relevan bagi perencanaan pembangunan di masa mendatang.

Akhirnya kepada semua pihak yang telah turut aktif memberikan andilnya dalam penerbitan buku ini saya ucapkan terima kasih dan penghargaan yang setinggi-tingginya.

Semoga buku ini akan dapat memberikan manfaat bagi pembangunan Kecamatan SUNGAI KAKAP yang kita cintai ini.

Sungai Raya, September 2019

**KEPALA BADAN PUSAT STATISTIK,  
KABUPATEN KUBU RAYA**



**Ir. ANTON MANURUNG, MM.**

# Visi & Misi BPS

## Visi

Pelopop data statistik terpercaya untuk semua.

## Misi

1. Memperkuat landasan konstitusional dan operasional lembaga statistik untuk penyelenggaraan statistik yang efektif dan efisien;
2. Menciptakan insan statistik yang kompeten dan profesional, didukung pemanfaatan teknologi informasi mutakhir untuk kemajuan perstatistikan Indonesia;
3. Meningkatkan penerapan standar klasifikasi, konsep dan definisi, pengukuran, dan kode etik statistik yang bersifat universal dalam setiap penyelenggaraan statistik;
4. Meningkatkan kualitas peleyanan informasi statistik bagi semua pihak;
5. Meningkatkan koordinasi, integrasi, dan sinkronisasi kegiatan statistik yang diselenggarakan pemerintah dan swasta, dalam kerangka Sistem Statistik Nasional (SSN) yang efektif dan efisien.

## DAFTAR ISI




Peta Administrasi .....	iii
Kata Pengantar .....	v
Visi / Misi BPS .....	vi
Daftar Isi .....	vii
Daftar Tabel .....	ix
Daftar Grafik .....	xv
Bab 1. Geografi dan Iklim .....	1-8
Bab 2. Pemerintahan .....	9-18
Bab 3. Penduduk .....	19-38
Bab 4. Sosial .....	39-68
Bab 5. Pertanian .....	69-86
Bab 6. Industri .....	87-90
Bab 7. Koperasi .....	91-94
Bab 8. Komunikasi .....	95-100
Bab 9. Perbandingan Regional .....	101-116





## DAFTAR TABEL

<i>No Tabel</i>	<i>Judul Tabel</i>	
		
1.1	Batas Wilayah Kecamatan Sungai Kakap Menurut Arah Mata Angin Tahun 2018 .....	3
1.2	Jarak Kantor Camat Sungai Kakap Dengan Kota dan Tempat Penting Lainnya Tahun 2018 .....	4
1.3	Jarak Desa Ke Ibu Kota Kecamatan di Kecamatan Sungai Kakap Tahun 2018 .....	5
1.4	Desa Menurut Orbitasi Laut di Kecamatan Sungai Kakap Tahun 2018.....	6
1.5	Jumlah Curah Hujan dan Hari Hujan Pada Stasiun Meteorologi Supadio Pontianak Kabupaten Kubu Raya 2018 .....	7
1.6	Kecepatan Angin dan Temperatur Udara pada Stasiun Meteorologi Supadio Pontianak.....	8
2.1	Nama-nama Camat yang Pernah/Masih Bertugas di Kecamatan Sungai Kakap Sampai Dengan 31 Desember 2018 .....	11
2.2	Banyaknya Dusun, RW dan RT di Kecamatan Sungai Kakap Tahun 2018 .....	12
2.3	Nama Dusun Dirinci Menurut Desa di Kecamatan Sungai Kakap Tahun 2018 .....	13-15
2.4	Pegawai Negeri Sipil Menurut Golongan di Kecamatan Sungai Kakap Tahun 2018.....	15-17
3.1	Penduduk menurut Jenis Kelamin di Kecamatan Sungai Kakap Tahun 2018 .....	21
3.2	Sex Rasio Penduduk di Kecamatan Sungai Kakap Tahun 2018 .....	22
3.3	Kepadatan Penduduk di Kecamatan Sungai Kakap Tahun 2018 .....	23
3.4	Penduduk menurut Kewarganegaraan di Kecamatan Sungai Kakap Tahun 2018 .....	24



3.5	Rata-Rata Penduduk Per Rumah Tangga di Kecamatan Sungai Kakap Tahun 2018 .....	25
3.6	Penduduk di Kecamatan Sungai Kakap Tahun 2018 Dirinci Menurut Kelompok Umur dan Jenis Kelamin ...	26
3.7	Penduduk di Desa Sepuk Laut Tahun 2010 Dirinci Menurut Kelompok Umur dan Jenis Kelamin .....	27
3.8	Penduduk di Desa Punggur Besar Tahun 2010 Dirinci Menurut Kelompok Umur dan Jenis Kelamin .....	28
3.9	Penduduk di Desa Punggur Kecil Tahun 2010 Dirinci Menurut Kelompok Umur dan Jenis Kelamin .....	29
3.10	Penduduk di Desa Kalimas Tahun 2010 Dirinci Menurut Kelompok Umur dan Jenis Kelamin .....	30
3.11	Penduduk di Desa Tanjung Saleh Tahun 2010 Dirinci Menurut Kelompok Umur dan Jenis Kelamin .....	31
3.12	Penduduk di Desa Sungai Belidak Tahun 2010 Dirinci Menurut Kelompok Umur dan Jenis Kelamin .....	32
3.13	Penduduk di Desa Sungai Belidak Tahun 2010 Dirinci Menurut Kelompok Umur dan Jenis Kelamin .....	33
3.14	Penduduk di Desa Sungai Itik Tahun 2010 Dirinci Menurut Kelompok Umur dan Jenis Kelamin .....	34
3.15	Penduduk di Desa Pal IX Tahun 2010 Dirinci Menurut Kelompok Umur dan Jenis Kelamin .....	35
3.16	Penduduk di Desa Sungai Rengas Tahun 2010 Dirinci Menurut Kelompok Umur dan Jenis Kelamin .....	36
3.17	Penduduk di Desa Jeruju Besar Tahun 2010 Dirinci Menurut Kelompok Umur dan Jenis Kelamin .....	37
3.18	Penduduk di Desa Sungai Kupah Tahun 2010 Dirinci Menurut Kelompok Umur dan Jenis Kelamin .....	38
4.1.1	Jumlah Gedung, Sekolah, Kelas, Guru dan Murid SD di Kecamatan Sungai Kakap Tahun 2017 .....	41
4.1.2	Jumlah Sekolah menurut Jenisnya di Kecamatan Sungai Kakap Tahun 2018 .....	42

No Tabel

Judul Tabel



4.1.3	Jumlah Sekolah menurut Statusnya di Kecamatan Sungai Kakap Tahun 2018 .....	43-44
4.1.4	Banyaknya Madrasah menurut Jenjangnya di kecamatan Sungai Kakap Tahun 2018 .....	45
4.1.5	Jumlah Murid SD berdasarkan Jenis Kelamin di Kecamatan Sungai Kakap Tahun 2018 .....	46
4.1.6	Jumlah Guru SD Berdasarkan Jenis Kelamin di Kecamatan Sungai Kakap Tahun 2018 .....	47
4.1.7	Jumlah Guru Berdasarkan Status Kepegawaian di Kecamatan Sungai Kakap Tahun 2018 .....	48
4.2.1	Tenaga Kesehatan menurut Jenisnya di Kecamatan Sungai Kakap Tahun 2018 .....	49
4.2.2	Fasilitas Kesehatan menurut Jenisnya di Kecamatan Sungai Kakap Tahun 2018 .....	50-51
4.2.3	Jumlah Kunjungan Pasien Pada Puskesmas Punggur di Kecamatan Sungai Kakap Tahun 2018 .....	52
4.2.4	Penduduk yang Diimunisasi menurut Jenisnya di Puskesmas Punggur di Kecamatan Sungai Kakap Tahun 2018 .....	52-55
4.2.5	Jumlah Kunjungan Pasien Pada Puskesmas Sungai Kakap di Kecamatan Sungai Kakap Tahun 2018 .....	56
4.2.6	Penduduk yang Diimunisasi menurut Jenisnya di Puskesmas Sungai Kakap di Kecamatan Sungai Kakap Tahun 2018 .....	57-59
4.2.7	Jumlah Kunjungan Pasien Pada Puskesmas Sungai Rengas di Kecamatan Sungai Kakap Tahun 2018 .....	60
4.2.8	Penduduk yang Diimunisasi menurut Jenisnya di Puskesmas Sungai Rengas di Kecamatan Sungai Kakap Tahun 2018 .....	61-63
4.2.9	Jumlah Posyandu, Poskesdes dan Polindes Dirinci Per Desa di Kecamatan Sungai Kakap Tahun 2018 ....	64

No Tabel

Judul Tabel



4.3.1	Tempat Ibadah menurut Jenisnya di Kecamatan Sungai Kakap Tahun 2018 .....	65-66
4.3.2	Jumlah Nikah, Cerai, Talak, dan Rujuk di Kecamatan Sungai Kakap Tahun 2018 .....	67
4.4.1	Jumlah Pondok Pesantren dan Panti Asuhan di Kecamatan Sungai Kakap tahun 2017 .....	68
5.1.1	Luas Penggunaan Lahan di Kecamatan Sungai Kakap Tahun 2014-2016 (Ha) .....	71
5.1.2	Luas Panen, Produksi Tanaman Sayuran & Buah-Buahan Semusim di Kecamatan Sungai Kakap Tahun 2018 .....	72
5.1.3	Tanaman yang Menghasilkan, Produksi Tanaman Buah-Buahan & Sayuran Tahunan di Kecamatan Sungai Kakap Tahun 2018 .....	73
5.1.4	Luas Panen & Produksi Tanaman Biofarmaka di Kecamatan Sungai Kakap Tahun 2018 .....	74
5.1.5	Jumlah PPL dan Kelompok Tani Tanaman Pangan di Kecamatan Sungai Kakap Tahun 2018 .....	75
5.2.1	Luas & Produksi Tanaman Perkebunan di Kecamatan Sungai Kakap Tahun 2016 .....	76
5.2.2	Luas Kawasan Hutan Menurut Jenisnya di Kecamatan Sungai Kakap Tahun 2013 (Ha) .....	77
5.3.1	Populasi Binatang Ternak Menurut Jenisnya di Kecamatan Sungai Kakap Tahun 2015-2018 (ekor) .....	78
5.4.1	Rumah Tangga Nelayan Tradisional Berdasarkan Jenis Perahu Yang Digunakan di Kecamatan Sungai Kakap Tahun 2011 (Ruta).....	79
5.4.2	Rumah Tangga Nelayan Modern Berdasarkan Jenis Kapal Motor Yang Digunakan di Kecamatan Sungai Kakap Tahun 2011 (Ruta).....	80
5.4.3	Jumlah Alat Penangkapan Ikan Menurut Jenisnya Di Kecamatan Sungai Kakap Tahun 2012-2016 .....	81



5.5.1	Jumlah Toko/Kios Sarana Produksi Pertanian Di Kecamatan Sungai Kakap Tahun 2018 .....	82
5.5.2	Jumlah GAPOKTAN, UPJA dan POKTAN Di Kecamatan Sungai Kakap Tahun 2018 .....	83
5.5.3	Jumlah Alat Mesin Pertanian Di Kecamatan Sungai Kakap Tahun 2018 .....	84
5.6.1	Jumlah PPL Per Jenis Sub Sektor Pertanian di Kecamatan Sungai Kakap 2018 (Petugas) .....	86
6.1	Perusahaan Izin Usaha dan Kecil (IUMK) di Kecamatan Sungai Kakap Tahun 2018.....	89
7.1	Koperasi menurut Jenisnya di Kecamatan Sungai Kakap Tahun 2018.....	93
7.2	Penerimaan Pajak Bumi dan Bangunan (PBB) di Kecamatan Sungai Kakap 2018 .....	94
8.1	Banyak Paket yang Dikirim dan Diterima Pada Kantor Pos Sungai Kakap Tahun 2018 .....	97
8.2	Banyak Surat yang Dikirim dan Diterima Pada Kantor Pos Sungai Kakap Tahun 2018 .....	98
8.3	Banyak Wesel yang Dikirim dan Diterima Pada Kantor Pos Sungai Kakap Tahun 2018 .....	99
9.1	Jumlah Penduduk, Luas Kecamatan dan Kepadatannya Dirinci Per Kecamatan di Kabupaten Kubu Raya Tahun 2018 .....	103
9.2	Jumlah Desa, Dusun, RW dan RT Per Kecamatan di Kabupaten Kubu Raya 2018 .....	104
9.3	Luas Lahan Pertanian dan Bukan Pertanian Dirinci Per Kecamatan Di Kabupaten Kubu Raya Tahun 2017 (Ha) .....	105
9.4	Luas Panen Tanaman Sayuran Dirinci Per Kecamatan Di Kabupaten Kubu Raya Tahun 2017 (Ha) .....	106
9.5	Luas Tanaman dan Produksi Tanaman Perkebunan Dirinci Per Kecamatan Di Kabupaten Kubu Raya Tahun 2017 (Ha) .....	107-110

*No Tabel*

*Judul Tabel*



9.6	Luas Kawasan Hutan Dirinci Per Kecamatan Di Kabupaten Kubu Raya Tahun 2016 (Ha) .....	111-112
9.7	Jumlah Populasi, Pemotongan, serta Produksi Ternak dan Unggas Dirinci Per Kecamatan Di Kabupaten Kubu Raya Tahun 2017 .....	113-116

<https://kuburayakab.bps.go.id>

## DAFTAR GRAFIK

*No Grafik*

*Judul Grafik*



1.	Persentase Luas Penggunaan Lahan di Kecamatan Sungai Kakap Tahun 2016 .....	1
2.	Jumlah Pegawai Negeri Sipil Menurut Jenis Kelamin di Kecamatan Sungai Kakap Tahun 2013-2018 .....	8
3.	Jumlah Penduduk Menurut Jenis Kelamin di Kecamatan Sungai Kakap Tahun 2014-2018 .....	16
4.	Jumlah Tenaga Kesehatan Menurut Jenisnya di Kecamatan Sungai Kakap Tahun 2014-2018 .....	36
5.	Populasi Ternak Sapi di Kecamatan Sungai Kakap Tahun 2015-2018 (Ekor) .....	65
6.	Perusahaan Izin Usaha Mikro dan Kecil (IUMK) di Kecamatan Sungai Kakap 2018 .....	82
7.	Persentase Sisa Target Penerimaan di Kecamatan Sungai Kakap Tahun 2018 .....	84
8.	Pengiriman dan Penerimaan Surat Pada Kantor Pos di Kecamatan Sungai Kakap 2018 .....	86
9.	Persentase Kepadatan Penduduk Per Kecamatan di Kabupaten Kubu Raya Tahun 2018 .....	90



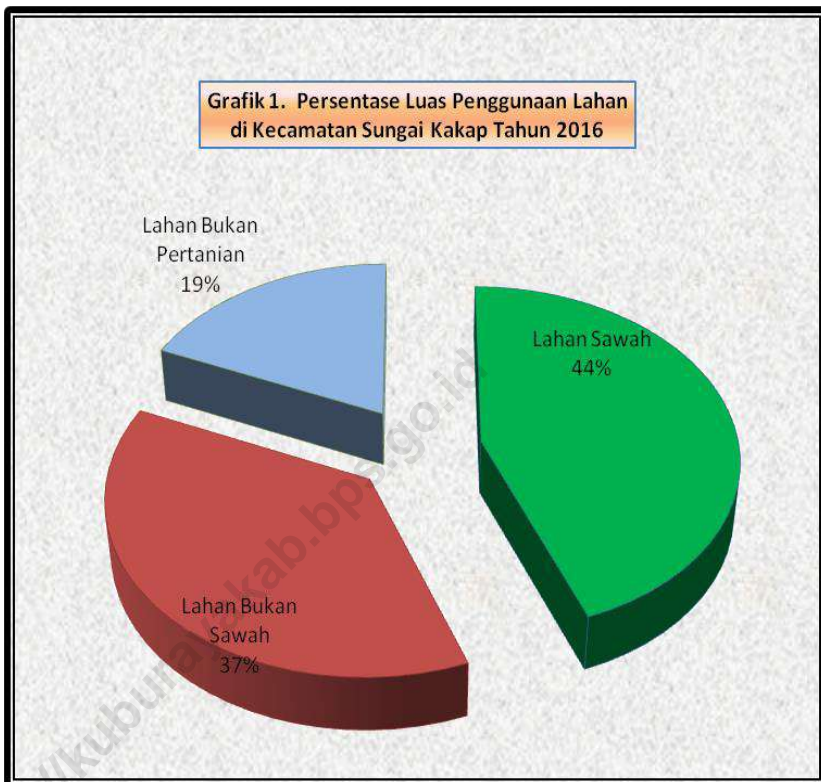


# **BAB 1**

## **GEOGRAFI DAN IKLIM**



*Kecamatan Sungai Kakap  
Dalam Angka 2019*





**Tabel : 1.1**                    **Batas Wilayah Kecamatan Sungai Kakap  
Menurut Arah Mata Angin Tahun 2018**

No.	Arah Mata Angin	Berbatasan
(1)	(2)	(3)
1.	Utara	Kecamatan Siantan Kab.Pontianak
2.	Selatan	Kecamatan Teluk Pakedai
3.	Barat	Laut Natuna
4.	Timur	Kecamatan Sungai Raya, Kecamatan Rasau Jaya, dan Kota Pontianak

*Sumber : Kantor Camat*



**Tabel : 1.2 Jarak Kantor Camat Sungai Kakap Dengan Kota Dan Tempat Penting Lainnya Tahun 2018**

No.	Nama Kota & Tempat Penting Lainnya	Jarak (Km)
(1)	(2)	(3)
1.	Ibu Kota Provinsi Kalimantan Barat (Pontianak)	18,2
2.	Ibu Kota Kabupaten Kubu Raya (Sungai Raya)	38,2
3.	Makam Juang Mandor	106,2
4.	Kota Sungai Pinyuh	68,2

*Sumber : Kantor Camat*



**Tabel : 1.3 Jarak Desa Ke Ibu Kota Kecamatan di Kecamatan Sungai Kakap Tahun 2018**

No.	Desa	Jalan Darat ( Km )	Jalan Air (Km)
(1)	(2)	(3)	(4)
1.	Sepuk Laut	-	80
2.	Punggur Besar	11	-
3.	Punggur Kecil	10	-
4.	Kalimas	8	-
5.	Tanjung Saleh	-	15
6.	Sungai Belidak	4	-
7.	Sungai Kakap	1	-
8.	Sungai Itik	3	-
9.	Pal IX	6,5	-
10.	Sungai Rengas	14	-
11.	Jeruju Besar	6	-
12.	Sungai Kupah	10	-
13.	Punggur kapuas	12	-
14.	Persiapan Parit Keladi	...	...
15.	Persiapan Rengas Kapuas	...	...

Sumber : Kantor Camat



**Tabel : 1.4**      **Desa Menurut Orbitasi Laut**  
**di Kecamatan Sungai Kakap 2018**

No.	Desa	Jarak Dengan Pantai ( Km)
(1)	(2)	(3)
1.	Sepuk Laut	1,0
2.	Punggur Besar	2,0
3.	Punggur Kecil	2,5
4.	Kalimas	2,5
5.	Tanjung Saleh	2,0
6.	Sungai Belidak	1,5
7.	Sungai Kakap	1,0
8.	Sungai Itik	2,0
9.	Pal IX	12,0
10.	Sungai Rengas	7,0
11.	Jeruju Besar	6,0
12.	Sungai Kupah	26,0
13.	Punggur kapuas	2,5

*Sumber : Kantor Camat*



**Tabel : 1.5**                      **Jumlah Curah Hujan dan Hari Hujan**  
**Pada Kecamatan Sungai Kakap 2018**

No.	Bulan	Curah Hujan (Milimeter)	Hari Hujan (Hari)
(1)	(2)	(3)	(4)
1.	Januari	329	12
2.	Pebruari	57	5
3.	Maret	376	15
4.	April	274	13
5.	M e i	584	20
6.	Juni	253	13
7.	Juli	63	4
8.	Agustus	53	5
9.	September	245	13
10.	Oktober	285	18
11.	Nopember	256	20
12.	Desember	421	15
	2018	266,3	13
	2017	383,6	19

Sumber : UPT Balai Penyuluh Pertanian Kecamatan Sungai Kakap





**Tabel : 1.6** **Kecepatan Angin dan Temperatur Udara Pada Stasiun Meteorologi Supadio Pontianak Kabupaten Kubu Raya 2018**

Bulan	Kecepatan Angin		Temperatur Udara		
	Maksimum	Rata-rata	Maksimum	Minimum	Rata-rata
(1)	(2)	(3)	(4)	(5)	(6)
Januari	18	4	33,4	22,4	26,4
Februari	25	5	34,6	21,0	26,5
Maret	22	3	34,2	22,1	26,8
April	21	2	34,6	21,0	26,7
Mei	25	2	34,9	21,4	27,0
Juni	14	2	34,4	22,6	27,2
Juli	17	4	34,6	22,2	27,4
Agustus	25	5	34,6	22,2	27,4
September	18	3	34,8	21,8	27,0
Oktober	16	3	34,2	22,2	26,4
November	25	3	33,7	22,8	26,6
Desember	30	2	33,0	22,8	26,3
2018	21	3	34,3	22,0	26,8
2017	24	6	27,3	23,4	26,9

Sumber : Stasiun Meteorologi Supadio Pontianak

## **BAB 2**

### **PEMERINTAHAN**



*Kecamatan Sungai Kakap  
Dalam Angka 2019*

**Grafik 2. Jumlah Pegawai Negeri Sipil Menurut Jenis Kelamin di Kecamatan Sungai Kakap Tahun 2013-2018**





**Tabel : 2.1**                      **Nama-Nama Camat yang Pernah/Masih Bertugas di Kecamatan Sungai Kakap Sampai Dengan 31 Desember 2018**

No.	Nama	Periode Tahun
(1)	(2)	(3)
1.	Simpong St. Mudo	1955-1958
2.	Uray Toni	1958-1959
3.	Abdul Jabar	1959-1964
4.	Atmo Umar	1964-1969
5.	Mohammad Jemali	1969-1971
6.	Sy. Ismail Abdullah	1971-1979
7.	M. Simin	1979-1983
8.	Suhardi Sakim, BA	1983-1990
9.	Drs. Rachmad Kapilah	1990-1998
10.	H. Sy. Abdullah Alkadrie, S.Sos	1998-2002
11.	Drs. Syafrudin, HM	2002-2003
12.	Drs. Suronto	2003-2006
13.	Drs. Akramuddin, M.Si.	2006-2007
14.	Bahtiar, S.Sos.	2007-2009
15.	H. Sudiono Supyanto, S.Sos	2009-2012
16.	H. Suhari, SH.MM.	2012-2015
17.	Ir. Syahril Nur, M.Si.	2015-2015
18.	Drs. Ruspenti Usman, M.Si.	2015-2016
19.	Tugiono, SE	2016-2019
20.	Rusdety, SH	2019-Sekarang

*Sumber : Kantor Camat*



**Tabel : 2.2 Banyaknya Dusun, RW, dan RT di Kecamatan Sungai Kakap Tahun 2018**

No.	Desa	Dusun	Rukun Warga (RW)	Rukun Tetangga (RT)
(1)	(2)	(3)	(4)	(5)
1.	Sepuk Laut	3	5	16
2.	Punggur Besar	5	15	54
3.	Punggur Kecil	6	19	68
4.	Kalimas	5	12	40
5.	Tanjung Saleh	3	6	29
6.	Sungai Belidak	4	4	18
7.	Sungai Kakap	4	12	41
8.	Sungai Itik	3	6	26
9.	Pal IX	5	18	118
10.	Sungai Rengas	4	10	54
11.	Jeruju Besar	5	10	41
12.	Sungai Kupah	4	6	20
13.	Punggur Kapuas	3	5	21
14.	Persiapan Parit Keladi	1	3	15
15.	Persiapan Rengas Kapuas	3	5	57
	<b>2018</b>	<b>58</b>	<b>136</b>	<b>618</b>
	2017	58	136	623
	2016	58	135	609
	2015	55	135	608
	2014	55	135	608
	2013	55	138	604
	2012	55	133	572

Sumber : Kepala Desa



**Tabel : 2.3 Nama Dusun Dirinci Menurut Desa di Kecamatan Sungai Kakap Tahun 2018**

No.	Desa	Nama Dusun	No.	Desa	Nama Dusun
(1)	(2)	(3)	(1)	(2)	(3)
1.	Sepuk Laut	1. Tanjung Rejeki 2. Lautan Tenang 3. Teluk Harapan	5.	Tanjung Saleh	1. Parit Pangeran 2. Kampung Tengah 3. Rembak
2.	Punggur Besar	1. Karya Bhakti 2. Beringin 3. Pembangunan 4. Perubahan 5. Perintis	6.	Sei. Belidak	1. Karya Muda 2. Karya Tani 3. Karya Maju 4. Karya Utama
3.	Punggur Kecil	1. Anggrek 2. Melati 3. Nusa Indah 4. Mawar 5. Cempaka Putih 6. Kenanga	7.	Sungai Kakap	1. Nirwana 2. Merpati 3. Merak 4. Garuda
4.	Kalimas	1. Beringin 2. Cempaka 3. Melati 4. Mawar 5. Anggrek	8.	Sungai Itik	1. Melati 2. Cempaka 3. Mawar
			9.	Pal IX	1. Puring 2. Angsana 3. Kenanga 4. Perindung 5. Turih

*Bersambung .....*



Lanjutan Tabel : 2.3

No.	Desa	Nama Dusun
(1)	(2)	(3)
10.	Sungai Rengas	1. Pelipis 2. Beringin 3. Rengas 4. Cendana
11.	Jeruju Besar	1. Karya Utama 2. Karya Bersama 3. Karya Bhakti 4. Karya Mulya 5. Karya Tani
12.	Sungai Kupah	1. Adil 2. Makmur 3. Sepakat 4. Sejahtera
13.	Punggur Kapuas	1. Betutu Raya 2. Kasih 3. Selat Kering
14.	Persiapan Parit Keladi	1. Cendrawasih
15.	Persiapan Rengas Kapuas	1. Jeruk 2. Kapuas 3. Nipah

Sumber : Kantor Camat



**Tabel : 2.4 Pegawai Negeri Sipil menurut Golongan di Kecamatan Sungai Kakap Tahun 2018**

No.	Dinas/Instansi	Laki-Laki				Jumlah
		I	II	III	IV	
(1)	(2)	(3)	(4)	(5)	(6)	(7)
1.	Kantor Camat	-	6	7	2	15
2.	Dukcapil	-	1	-	-	1
3.	BP3K	-	-	6	1	7
4.	BPS	-	-	-	-	-
5.	Puskesmas Punggur	-	-	8	-	8
6.	Puskesmas S.Kakap	1	3	6	-	10
7.	Puskesmas S.Rengas	-	-	6	-	6
8.	UPT Dinas Pendidikan	-	2	5	6	13
9.	BP2KB	-	1	-	-	1
10.	KUA	-	-	3	2	5
11.	Pos PSDKP	-	2	2	-	4
	<b>2018</b>	<b>1</b>	<b>15</b>	<b>43</b>	<b>11</b>	<b>70</b>
	2017	1	15	50	9	75
	2016	-	14	51	5	70
	2015	-	12	54	11	77
	2014	-	11	52	11	74
	2013	1	9	53	14	77
	2012	1	17	48	12	78





Lanjutan Tabel : 2.6

No.	Dinas/Instansi	Perempuan				Jumlah
		I	II	III	IV	
(1)	(2)	(7)	(8)	(9)	(10)	(11)
1.	Kantor Camat	-	5	3	-	8
2.	Dukcapil	-	-	-	-	-
3.	BP3K	-	-	2	2	4
4.	BPS	-	-	1	-	1
5.	Puskesmas Punggur	-	10	13	-	23
6.	Puskesmas S.Kakap	-	10	30	-	40
7.	Puskesmas S.Rengas	-	6	18	-	24
8.	UPT Dinas Pendidikan	-	-	3	-	3
9.	BP2KB	-	-	-	-	-
10.	KUA	-	-	3	-	3
11.	Pos PSDKP	-	-	-	-	-
	<b>2018</b>	-	<b>31</b>	<b>73</b>	<b>2</b>	<b>106</b>
	2017	-	33	72	-	105
	2016	-	27	66	-	93
	2015	-	33	70	2	105
	2014	-	33	71	2	106
	2013	-	35	45	2	82
	2012	-	40	43	2	85



Lanjutan Tabel : 2.6

No.	Dinas/Instansi	Laki-Laki + Perempuan				Jumlah
		I	II	III	IV	
(1)	(2)	(7)	(8)	(9)	(10)	(11)
1.	Kantor Camat	-	11	10	2	23
2.	Dukcapil	-	1	-	-	1
3.	BP3K	-	-	8	3	11
4.	BPS	-	-	1	-	1
5.	Puskesmas Punggur	-	10	21	-	31
6.	Puskesmas S.Kakap	1	13	36	-	50
7.	Puskesmas S.Rengas	-	6	24	-	30
8.	UPT Dinas Pendidikan	-	2	8	6	16
9.	BP2KB	-	1	-	-	1
10.	KUA	-	-	6	2	8
11.	Pos PSDKP	-	2	2	-	4
<b>2018</b>		<b>1</b>	<b>46</b>	<b>116</b>	<b>13</b>	<b>176</b>
2017		1	58	114	9	182
2016		-	43	115	5	163
2015		-	45	124	13	182
2014		-	44	123	13	180
2013		1	51	92	15	159
2012		1	57	91	14	163

Sumber : Instansi masing-masing



## **BAB 3**

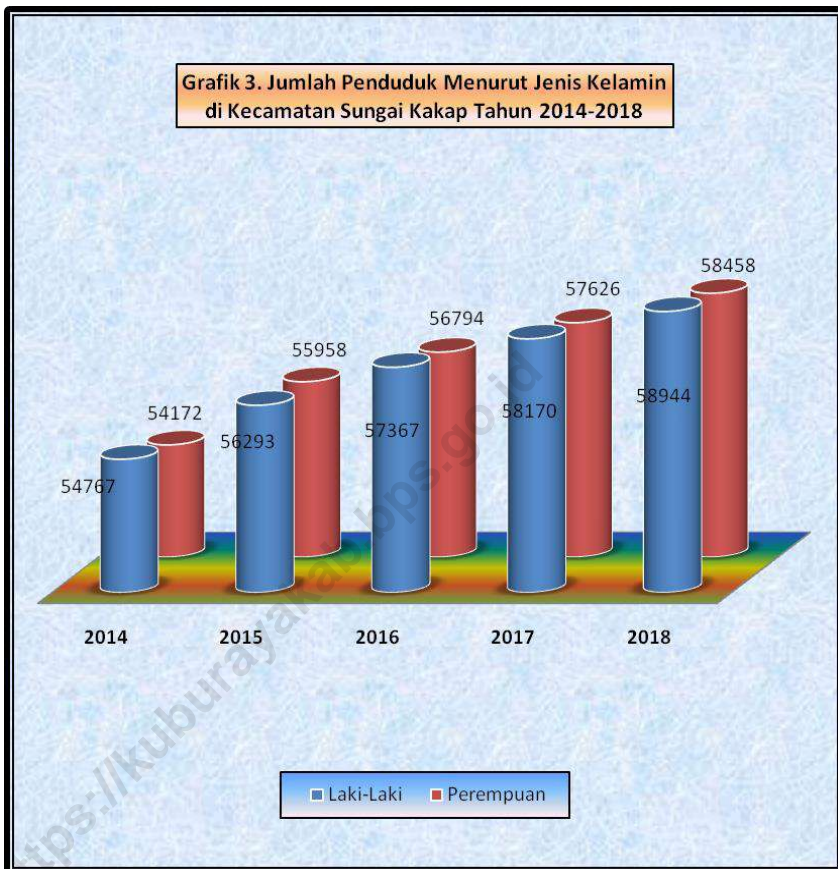
### **PENDUDUK**



*Kecamatan Sungai Kakap  
Dalam Angka 2019*



Grafik 3. Jumlah Penduduk Menurut Jenis Kelamin di Kecamatan Sungai Kakap Tahun 2014-2018





**Tabel : 3.1 Penduduk Menurut Jenis Kelamin di Kecamatan Sungai Kakap Tahun 2018**

No.	Desa	Laki-laki	Perempuan	Jumlah
(1)	(2)	(3)	(4)	(5)
1.	Sepuk Laut	1.552	1.383	2.935
2.	Punggur Besar	4.110	4.079	8.189
3.	Punggur Kecil	6.750	6.754	13.504
4.	Kalimas	3.241	3.188	6.429
5.	Tanjung Saleh	2.948	3.061	6.009
6.	Sungai Belidak	1.367	1.408	2.775
7.	Sungai Kakap	6.323	6.339	12.662
8.	Sungai Itik	2.360	2.319	4.679
9.	Pal IX	12.597	12.595	25.192
10.	Sungai Rengas	11.418	11.141	22.559
11.	Jeruju Besar	3.277	3.261	6.538
12.	Sungai Kupah	1.821	1.758	3.579
13.	Punggur Kapuas	1.180	1.172	2.352
14.	Persiapan Parit Keladi	...	...	...
15.	Persiapan Rengas Kapuas	...	...	...
	<b>2018</b>	<b>58.944</b>	<b>58.458</b>	<b>117.402</b>
	2017	58.170	57.626	115.796
	2016	57.367	56.794	114.161
	2015	56.293	55.958	112.251
	2014	54.767	54.172	108.939
	2012	53.749	53.097	106.846

Sumber : BPS Kab. Kubu Raya



**Tabel : 3.2** Sex Rasio Penduduk di Kecamatan Sungai Kakap Tahun 2018

No.	Desa	Laki-laki	Perempuan	Sex Rasio
(1)	(2)	(3)	(4)	(5)
1.	Sepuk Laut	1.552	1.383	112
2.	Punggur Besar	4.110	4.079	101
3.	Punggur Kecil	6.750	6.754	100
4.	Kalimas	3.241	3.188	102
5.	Tanjung Saleh	2.948	3.061	96
6.	Sungai Belidak	1.367	1.408	97
7.	Sungai Kakap	6.323	6.339	100
8.	Sungai Itik	2.360	2.319	102
9.	Pal IX	12.597	12.595	100
10.	Sungai Rengas	11.418	11.141	102
11.	Jeruju Besar	3.277	3.261	100
12.	Sungai Kupah	1.821	1.758	104
13.	Punggur Kapuas	1.180	1.172	101
14.	Persiapan Parit Keladi	...	...	...
15.	Persiapan Rengas Kapuas	...	...	...
<b>2018</b>		<b>58.944</b>	<b>58.458</b>	<b>117.402</b>
2017		58.170	57.626	100.944
2016		57.367	56.794	114.161
2015		56.293	55.958	112.251
2014		54.767	54.172	108.939
2012		53.749	53.097	106.846

Sumber : BPS Kab. Kubu Raya



**Tabel : 3.3**      **Kepadatan Penduduk di Kecamatan**  
**Sungai Kakap Tahun 2018**

No.	Desa	Jumlah Penduduk	Luas Desa (KM2)	Kepadatan Per KM2
(1)	(2)	(3)	(4)	(5)
1.	Sepuk Laut	2.935	49,22	60
2.	Punggur Besar	8.189	30,97	264
3.	Punggur Kecil	13.504	45,75	295
4.	Kalimas	6.429	45,65	141
5.	Tanjung Saleh	6.009	48,28	124
6.	Sungai Belidak	2.775	18,00	154
7.	Sungai Kakap	12.662	28,00	452
8.	Sungai Itik	4.679	25,00	187
9.	Pal IX	25.192	47,15	534
10.	Sungai Rengas	22.559	42,00	537
11.	Jeruju Besar	6.538	21,00	311
12.	Sungai Kupah	3.579	24,00	149
13.	Punggur Kapuas	2.352	28,15	84
14.	Persiapan Parit Keladi	...	...	...
15.	Persiapan Rengas Kapuas	...	...	...
	<b>2018</b>	<b>117.402</b>	<b>453,17</b>	<b>259</b>
	2017	115.796	453,17	256
	2016	114.161	453,17	252
	2015	112.251	453,17	248
	2014	108.939	453,17	240
	2012	106.846	453,17	236

Sumber : BPS Kab. Kubu Raya





**Tabel : 3.4 Penduduk Menurut Kewarganegaraan di Kecamatan Sungai Kakap Tahun 2018**

No.	Desa	WNI	WNA	Jumlah
(1)	(2)	(3)	(4)	(5)
1.	Sepuk Laut	2.935	-	2.935
2.	Punggur Besar	8.189	-	8.189
3.	Punggur Kecil	13.504	-	13.504
4.	Kalimas	6.429	-	6.429
5.	Tanjung Saleh	6.009	-	6.009
6.	Sungai Belidak	2.775	-	2.775
7.	Sungai Kakap	12.662	-	12.662
8.	Sungai Itik	4.679	-	4.679
9.	Pal IX	25.192	-	25.192
10.	Sungai Rengas	22.559	-	22.559
11.	Jeruju Besar	6.538	-	6.538
12.	Sungai Kupah	3.579	-	3.579
13.	Punggur Kapias	2.352	-	2.352
14.	Persiapan Parit Keladi	...	...	...
15.	Persiapan Rengas Kapuas	...	...	...
	<b>2018</b>	<b>117.402</b>	<b>-</b>	<b>117.402</b>
	2017	115.796	-	115.796
	2016	114.161	-	114.161
	2015	112.251	-	112.251
	2014	108.939	-	108.939
	2012	106.846	-	106.846

Sumber : BPS Kab. Kubu Raya



**Tabel : 3.5 Rata-Rata Penduduk Per Rumah Tangga di Kecamatan Sungai Kakap Tahun 2018**

No.	Desa	Jumlah Penduduk	Jumlah Rumahtangga	Rata-rata Penduduk/Ruta
(1)	(2)	(3)	(4)	(5)
1.	Sepuk Laut	2.935	632	5
2.	Punggur Besar	8.189	1.997	4
3.	Punggur Kecil	13.504	3.317	4
4.	Kalimas	6.429	1.381	5
5.	Tanjung Saleh	6.009	1.582	4
6.	Sungai Belidak	2.775	627	4
7.	Sungai Kakap	12.662	2.811	5
8.	Sungai Itik	4.679	1.062	4
9.	Pal IX	25.192	5.947	4
10.	Sungai Rengas	22.559	5.009	5
11.	Jeruju Besar	6.538	1.535	4
12.	Sungai Kupah	3.579	771	5
13.	Punggur Kapuas	2.352	549	4
14.	Persiapan Parit Keladi	...	...	...
15.	Persiapan Rengas Kapuas	...	...	...
	<b>2018</b>	<b>117.402</b>	<b>27.220</b>	<b>4</b>
	2017	115.796	26.654	4
	2016	114.161	26.103	4
	2015	112.251	25.561	4
	2014	108.939	24.782	4
	2012	106.846	24.333	4

Sumber : BPS Kab. Kubu Raya



**Tabel : 3.6 Penduduk di Kecamatan Sungai Kakap Tahun 2018  
Dirinci menurut Kelompok Umur dan Jenis Kelamin**

No.	Kelompok Umur	Laki-Laki	Perempuan	Jumlah
(1)	(2)	(3)	(4)	(5)
1	0-4	6.134	5.764	11.898
2	5-9	5.868	5.688	11.556
3	10-14	5.572	5.589	11.161
4	15-19	5.391	5.150	10.541
5	20-24	5.073	5.109	10.182
6	25-29	4.793	4.922	9.715
7	30-34	4.456	4.621	9.077
8	35-39	4.368	4.594	8.962
9	40-44	4.045	4.074	8.119
10	45-49	3.486	3.462	6.948
11	50-54	2.966	2.821	5.787
12	55-59	2.264	2.177	4.441
13	60-64	1.903	1.771	3.674
14	65-69	1.212	1.078	2.290
15	70-74	749	816	1.565
16	75+	664	822	1.486
	<b>2018</b>	<b>58.944</b>	<b>58.458</b>	<b>117.402</b>
	2017	58.170	57.626	115.796
	2016	57.367	56.794	114.161

Sumber : BPS Kab. Kubu Raya



**Tabel : 3.7**  
**Penduduk di Desa Sepuk Laut Tahun 2010**  
**Dirinci menurut Kelompok Umur dan Jenis Kelamin**

No.	Kelompok Umur	Laki-Laki	Perempuan	Jumlah
(1)	(2)	(3)	(4)	(5)
1	0-4	145	116	261
2	5-9	161	144	305
3	10-14	164	137	301
4	15-19	127	106	233
5	20-24	111	128	239
6	25-29	144	125	269
7	30-34	110	80	190
8	35-39	64	81	145
9	40-44	83	83	166
10	45-49	71	65	136
11	50-54	61	51	112
12	55-59	44	23	67
13	60-64	32	22	54
14	65+	37	33	70
<b>2010</b>		<b>1.354</b>	<b>1.194</b>	<b>2.548</b>

Sumber : BPS Kab. Kubu Raya



**Tabel : 3.8**  
**Penduduk di Desa Pungur Besar Tahun 2010**  
**Dirinci menurut Kelompok Umur dan Jenis Kelamin**

No.	Kelompok Umur	Laki-Laki	Perempuan	Jumlah
(1)	(2)	(3)	(4)	(5)
1	0-4	486	467	953
2	5-9	525	503	1.028
3	10-14	525	547	1.072
4	15-19	496	471	967
5	20-24	437	437	874
6	25-29	463	475	938
7	30-34	391	345	736
8	35-39	325	311	636
9	40-44	256	254	510
10	45-49	230	261	491
11	50-54	213	223	436
12	55-59	154	142	296
13	60-64	147	131	278
14	65+	198	202	400
<b>2010</b>		<b>4.846</b>	<b>4.769</b>	<b>9.615</b>

Sumber : BPS Kab. Kubu Raya



**Tabel : 3.9**  
**Penduduk di Desa Punggur Kecil Tahun 2010**  
**Dirinci menurut Kelompok Umur dan Jenis Kelamin**

No.	Kelompok Umur	Laki-Laki	Perempuan	Jumlah
(1)	(2)	(3)	(4)	(5)
1	0-4	692	644	1.336
2	5-9	677	607	1.284
3	10-14	652	671	1.323
4	15-19	586	590	1.176
5	20-24	503	570	1.073
6	25-29	511	573	1.084
7	30-34	501	481	982
8	35-39	407	373	780
9	40-44	353	354	707
10	45-49	259	287	546
11	50-54	276	257	533
12	55-59	175	155	330
13	60-64	160	159	319
14	65+	205	191	396
<b>2010</b>		<b>5.957</b>	<b>5.912</b>	<b>11.869</b>

Sumber : BPS Kab. Kubu Raya



**Tabel : 3.10**  
**Penduduk di Desa Kalimas Tahun 2010**  
**Dirinci menurut Kelompok Umur dan Jenis Kelamin**

No.	Kelompok Umur	Laki-Laki	Perempuan	Jumlah
(1)	(2)	(3)	(4)	(5)
1	0-4	319	270	589
2	5-9	330	324	654
3	10-14	322	309	631
4	15-19	218	217	435
5	20-24	238	248	486
6	25-29	251	253	504
7	30-34	239	245	484
8	35-39	216	192	408
9	40-44	172	157	329
10	45-49	122	164	286
11	50-54	151	127	278
12	55-59	98	99	197
13	60-64	87	88	175
14	65+	141	139	280
	<b>2010</b>	<b>2.904</b>	<b>2.832</b>	<b>5.736</b>

Sumber : BPS Kab. Kubu Raya



**Tabel : 3.11**  
**Penduduk di Desa Tanjung Saleh Tahun 2010**  
**Dirinci menurut Kelompok Umur dan Jenis Kelamin**

No.	Kelompok Umur	Laki-Laki	Perempuan	Jumlah
(1)	(2)	(3)	(4)	(5)
1	0-4	202	236	438
2	5-9	316	301	617
3	10-14	288	280	568
4	15-19	230	255	485
5	20-24	228	286	514
6	25-29	298	266	564
7	30-34	212	237	449
8	35-39	196	157	353
9	40-44	143	203	346
10	45-49	160	155	315
11	50-54	117	137	254
12	55-59	94	76	170
13	60-64	67	63	130
14	65+	69	45	114
	<b>2010</b>	<b>2.620</b>	<b>2.697</b>	<b>5.317</b>

Sumber : BPS Kab. Kubu Raya

**Tabel : 3.12**





**Penduduk di Desa Sungai Belidak Tahun 2010**  
**Dirinci menurut Kelompok Umur dan Jenis Kelamin**

No.	Kelompok Umur	Laki-Laki	Perempuan	Jumlah
(1)	(2)	(3)	(4)	(5)
1	0-4	147	144	291
2	5-9	119	131	250
3	10-14	119	114	233
4	15-19	106	104	210
5	20-24	108	98	206
6	25-29	114	109	223
7	30-34	95	106	201
8	35-39	98	93	191
9	40-44	87	75	162
10	45-49	58	55	113
11	50-54	44	60	104
12	55-59	33	40	73
13	60-64	20	32	52
14	65+	43	57	100
<b>2010</b>		<b>1.191</b>	<b>1.218</b>	<b>2.409</b>

Sumber : BPS Kab. Kubu Raya



**Tabel : 3.13**  
**Penduduk di Desa Sungai Kakap Tahun 2010**  
**Dirinci menurut Kelompok Umur dan Jenis Kelamin**

No.	Kelompok Umur	Laki-Laki	Perempuan	Jumlah
(1)	(2)	(3)	(4)	(5)
1	0-4	632	589	1,221
2	5-9	650	607	1,257
3	10-14	572	595	1,167
4	15-19	513	461	974
5	20-24	471	481	952
6	25-29	456	503	959
7	30-34	419	444	863
8	35-39	398	398	796
9	40-44	356	349	705
10	45-49	290	329	619
11	50-54	256	229	485
12	55-59	181	147	328
13	60-64	133	134	267
14	65+	204	232	436
<b>2010</b>		<b>5.531</b>	<b>5.498</b>	<b>11.029</b>

Sumber : BPS Kab. Kubu Raya



**Tabel : 3.14**  
**Penduduk di Desa Sungai Itik Tahun 2010**  
**Dirinci menurut Kelompok Umur dan Jenis Kelamin**

No.	Kelompok Umur	Laki-Laki	Perempuan	Jumlah
(1)	(2)	(3)	(4)	(5)
1	0-4	238	199	437
2	5-9	265	233	498
3	10-14	218	231	449
4	15-19	155	168	323
5	20-24	179	168	347
6	25-29	170	183	353
7	30-34	181	160	341
8	35-39	148	153	301
9	40-44	125	124	249
10	45-49	101	114	215
11	50-54	103	95	198
12	55-59	69	71	140
13	60-64	68	49	117
14	65+	72	90	162
	<b>2010</b>	<b>2.092</b>	<b>2.038</b>	<b>4.130</b>

Sumber : BPS Kab. Kubu Raya



**Tabel : 3.15**  
**Penduduk di Desa PAL IX Tahun 2010**  
**Dirinci menurut Kelompok Umur dan Jenis Kelamin**

No.	Kelompok Umur	Laki-Laki	Perempuan	Jumlah
(1)	(2)	(3)	(4)	(5)
1	0-4	1.087	1.052	2.139
2	5-9	1.125	1.141	2.266
3	10-14	1.020	1.094	2.114
4	15-19	1.012	1.003	2.015
5	20-24	1.047	1.035	2.082
6	25-29	896	957	1.853
7	30-34	829	858	1.687
8	35-39	833	872	1.705
9	40-44	705	633	1.338
10	45-49	560	467	1.027
11	50-54	371	323	694
12	55-59	238	225	463
13	60-64	186	179	365
14	65+	318	300	618
<b>2010</b>		<b>10.227</b>	<b>10.139</b>	<b>20.366</b>

Sumber : BPS Kab. Kubu Raya



**Tabel : 3.16**  
**Penduduk di Sungai Rengas Tahun 2010**  
**Dirinci menurut Kelompok Umur dan Jenis Kelamin**

No.	Kelompok Umur	Laki-Laki	Perempuan	Jumlah
(1)	(2)	(3)	(4)	(5)
1	0-4	1,035	918	1,953
2	5-9	1,088	1,072	2,160
3	10-14	1,084	1,046	2,130
4	15-19	1,024	948	1,972
5	20-24	778	865	1,643
6	25-29	835	853	1,688
7	30-34	742	757	1,499
8	35-39	735	742	1,477
9	40-44	661	648	1,309
10	45-49	535	509	1,044
11	50-54	422	380	802
12	55-59	285	231	516
13	60-64	272	175	447
14	65+	278	310	588
	<b>2010</b>	<b>9.774</b>	<b>9.454</b>	<b>19.228</b>

Sumber : BPS Kab. Kubu Raya



**Tabel : 3.17**  
**Penduduk di Desa Jeruju Besar Tahun 2010**  
**Dirinci menurut Kelompok Umur dan Jenis Kelamin**

No.	Kelompok Umur	Laki-Laki	Perempuan	Jumlah
(1)	(2)	(3)	(4)	(5)
1	0-4	344	312	656
2	5-9	323	306	629
3	10-14	329	311	640
4	15-19	271	243	514
5	20-24	201	243	444
6	25-29	250	254	504
7	30-34	262	231	493
8	35-39	191	199	390
9	40-44	178	203	381
10	45-49	165	153	318
11	50-54	136	142	278
12	55-59	77	92	169
13	60-64	76	91	167
14	65+	148	133	281
<b>2010</b>		<b>2.951</b>	<b>2.913</b>	<b>5.864</b>

Sumber : BPS Kab. Kubu Raya



**Tabel : 3.18**  
**Penduduk di Desa Sungai Kupah Tahun 2010**  
**Dirinci menurut Kelompok Umur dan Jenis Kelamin**

No.	Kelompok Umur	Laki-Laki	Perempuan	Jumlah
(1)	(2)	(3)	(4)	(5)
1	0-4	204	173	377
2	5-9	194	184	378
3	10-14	161	162	323
4	15-19	160	137	297
5	20-24	119	114	233
6	25-29	144	135	279
7	30-34	108	119	227
8	35-39	100	118	218
9	40-44	89	92	181
10	45-49	79	66	145
11	50-54	54	62	116
12	55-59	58	45	103
13	60-64	44	40	84
14	65+	64	64	128
<b>2010</b>		<b>1.578</b>	<b>1.511</b>	<b>3.089</b>

Sumber : BPS Kab. Kubu Raya

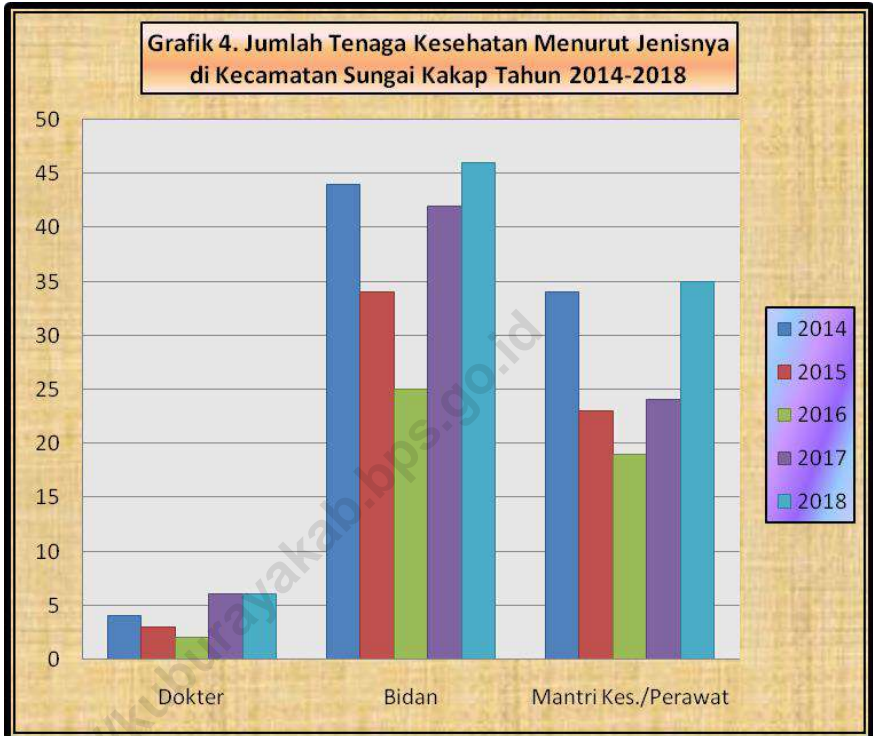
## **BAB 4**

### **SOSIAL**



*Kecamatan Sungai Kakap  
Dalam Angka 2019*







**Tabel : 4.1.1 Jumlah Gedung, Sekolah, Rombel, Guru, dan Murid SD di Kecamatan Sungai Kakap Tahun 2018**

No.	Desa	Gedung	Sekolah	Rombongan Belajar	Guru	Murid
(1)	(2)	(3)	(4)	(5)	(6)	(7)
1.	Sepuk Laut	6	3	22	13	313
2.	Punggur Besar	8	5	35	37	582
3.	Punggur Kecil	12	7	42	47	910
4.	Kalimas	7	5	35	52	727
5.	Tanjung Saleh	10	6	37	41	368
6.	Sungai Belidak	3	1	18	15	513
7.	Sungai Kakap	16	5	60	74	1.604
8.	Sungai Itik	9	4	28	45	624
9.	Pal IX	9	6	28	33	882
10.	Sungai Rengas	14	6	78	98	2.066
11.	Jeruju Besar	5	3	25	30	576
12.	Sungai Kupah	4	2	14	15	337
13.	Punggur Kapuas	4	2	15	16	272
14.	Persiapan Parit Keladi	....	....	....	....	....
15.	Persiapan Rengas Kapuas	....	....	....	....	....
	<b>2017</b>	<b>107</b>	<b>55</b>	<b>437</b>	<b>516</b>	<b>9.774</b>
	2016	107	55	466	518	10.656
	2015	55	55	458	518	5.756
	2014	50	50	441	669	5.632
	2012	50	50	441	691	5.591
	2011	50	50	437	699	5.759

Sumber : UPT Dinas Pendidikan



**Tabel : 4.1.2 Jumlah Sekolah Menurut Jenisnya  
Di Kecamatan Sungai Kakap 2018**

No.	Desa	SLTP		SLTA	
		Kejuruan	Umum	Kejuruan	Umum
(1)	(2)	(3)	(4)	(5)	(6)
1.	Sepuk Laut	-	2	-	-
2.	Punggur Besar	-	1	1	-
3.	Punggur Kecil	-	4	-	1
4.	Kalimas	-	1	-	-
5.	Tanjung Saleh	-	4	-	1
6.	Sungai Belidak	-	-	-	-
7.	Sungai Kakap	-	1	-	1
8.	Sungai Itik	-	-	-	-
9.	Pal IX	-	4	1	4
10.	Sungai Rengas	-	2	-	1
11.	Jeruju Besar	-	3	1	1
12.	Sungai Kupah	-	1	-	-
13.	Punggur Kapuas	-	1	-	-
14.	Persiapan Parit Keladi	-	-	-	-
15.	Persiapan Rengas Kapuas	-	1	1	-
	<b>2018</b>	-	<b>25</b>	<b>4</b>	<b>9</b>
	2017	-	37	5	12
	2016	-	14	2	5
	2015	-	14	2	5
	2014	-	14	2	5

Sumber : Kantor Camat



**Tabel : 4.1.3 Jumlah Sekolah Menurut Statusnya di Kecamatan Sungai Kakap Tahun 2018**

No.	Desa	Taman Kanak-Kanak		Sekolah Dasar	
		Negeri	Swasta	Negeri	Swasta
(1)	(2)	(3)	(4)	(5)	(6)
1.	Sepuk Laut	-	1	3	-
2.	Punggur Besar	-	-	5	-
3.	Punggur Kecil	-	1	5	2
4.	Kalimas	-	-	5	-
5.	Tanjung Saleh	-	1	6	-
6.	Sungai Belidak	-	1	2	-
7.	Sungai Kakap	-	2	4	-
8.	Sungai Itik	-	-	4	-
9.	Pal IX	1	2	2	4
10.	Sungai Rengas	-	3	4	-
11.	Jeruju Besar	-	2	3	-
12.	Sungai Kupah	-	-	2	1
13.	Punggur Kapuas	-	1	2	-
14.	Persiapan Parit Keladi	-	-	1	-
15.	Persiapan Rengas Kapuas	-	3	2	-
	<b>2018</b>	<b>1</b>	<b>17</b>	<b>50</b>	<b>7</b>
	2017	-	14	50	11
	2016	1	15	49	6
	2015	-	10	49	6
	2014	-	10	49	6

*bersambung....*



Lanjutan Tabel : 4.1.3

No.	Desa	SLTP		SLTA	
		Negeri	Swasta	Negeri	Swasta
(1)	(2)	(7)	(8)	(9)	(10)
1.	Sepuk Laut	2	-	-	-
2.	Punggur Besar	1	-	1	-
3.	Punggur Kecil	1	3	-	1
4.	Kalimas	1	-	-	-
5.	Tanjung Saleh	3	1	-	1
6.	Sungai Belidak	-	-	-	-
7.	Sungai Kakap	1	-	1	-
8.	Sungai Itik	-	-	-	-
9.	Pal IX	-	4	-	3
10.	Sungai Rengas	2	1	-	1
11.	Jeruju Besar	3	-	1	-
12.	Sungai Kupah	1	-	-	-
13.	Punggur Kapuas	1	-	-	-
14.	Persiapan Parit Keladi	-	-	-	-
15.	Persiapan Rengas Kapuas	-	1	-	-
	<b>2018</b>	<b>16</b>	<b>10</b>	<b>3</b>	<b>6</b>
	2017	15	19	5	10
	2016	9	5	4	3
	2015	9	5	4	3
	2014	9	5	4	3
	2012	9	4	4	2

Sumber : UPT Dinas Pendidikan



**Tabel : 4.1.4 Banyaknya Madrasah menurut Jenjangnya di Kecamatan Sungai Kakap Tahun 2018**

No.	Desa	Diniyah	Ibtidaiyah	Tsanawiyah	Aliyah
(1)	(2)	(3)	(4)	(5)	(6)
1.	Sepuk Laut	-	1	-	-
2.	Punggur Besar	-	2	3	1
3.	Punggur Kecil	-	2	4	-
4.	Kalimas	-	-	-	-
5.	Tanjung Saleh	-	3	2	-
6.	Sungai Belidak	-	-	-	-
7.	Sungai Kakap	-	-	-	-
8.	Sungai Itik	-	1	1	-
9.	Pal IX	-	4	-	3
10.	Sungai Rengas	-	1	2	1
11.	Jeruju Besar	-	-	1	-
12.	Sungai Kupah	-	1	1	-
13.	Punggur Kapuas	-	-	-	-
14.	Persiapan Parit Keladi	-	-	-	-
15.	Persiapan Rengas Kapuas	-	1	2	-
<b>2018</b>		-	<b>16</b>	<b>16</b>	<b>5</b>
2017		-	16	9	1
2016		-	16	9	1
2015		-	16	9	1
2014		-	16	9	1
2013		-	16	9	1
2012		-	16	9	1

Sumber : KUA



**Tabel : 4.1.5 Jumlah Murid SD berdasarkan Jenis Kelamin di Kecamatan Sungai Kakap Tahun 2018**

No.	Desa	Laki-laki	Perempuan	Jumlah
(1)	(2)	(3)	(4)	(5)
1.	Sepuk Laut	159	150	309
2.	Punggur Besar	323	276	599
3.	Punggur Kecil	639	567	1.206
4.	Kalimas	375	327	702
5.	Tanjung Saleh	181	186	367
6.	Sungai Belidak	179	172	351
7.	Sungai Kakap	722	647	1.369
8.	Sungai Itik	344	266	610
9.	Pal IX	733	649	1.382
10.	Sungai Rengas	666	622	1.288
11.	Jeruju Besar	298	258	556
12.	Sungai Kupah	158	142	300
13.	Punggur Kapuas	129	129	258
14.	Persiapan Parit Keladi	249	225	469
15.	Persiapan Rengas Kapuas	456	401	857
	<b>2018</b>	<b>5.611</b>	<b>5.017</b>	<b>10.628</b>
	2017	5.146	4.628	9.774
	2016	5.672	4.984	10.656
	2015	5.756	5.093	10.777
	2014	5.632	5.209	10.481

Sumber : UPT Dinas Pendidikan



**Tabel : 4.1.6 Jumlah Guru SD Berdasarkan Jenis Kelamin di Kecamatan Sungai Kakap Tahun 2018**

No.	Desa	Laki-laki	Perempuan	Jumlah
(1)	(2)	(3)	(4)	(5)
1.	Sepuk Laut	9	2	11
2.	Punggur Besar	19	16	35
3.	Punggur Kecil	17	28	45
4.	Kalimas	22	26	48
5.	Tanjung Saleh	17	15	32
6.	Sungai Belidak	3	13	16
7.	Sungai Kakap	17	33	50
8.	Sungai Itik	11	23	34
9.	Pal IX	9	24	33
10.	Sungai Rengas	12	38	50
11.	Jeruju Besar	5	21	26
12.	Sungai Kupah	9	6	15
13.	Punggur Kapuas	6	10	16
14.	Persiapan Parit Keladi	3	15	18
15.	Persiapan Rengas Kapuas	8	30	38
	<b>2018</b>	<b>167</b>	<b>300</b>	<b>467</b>
	2017	189	327	516
	2016	196	322	518
	2015	231	347	578

Sumber : UPT Dinas Pendidikan





**Tabel : 4.1.7 Jumlah Guru SD Berdasarkan Status Kepegawaian di Kecamatan Sungai Kakap Tahun 2018**

No.	Desa	PNS	Swasta	Honor	Jumlah
(1)	(2)	(3)	(4)	(5)	(6)
1.	Sepuk Laut	11	-	-	11
2.	Punggur Besar	35	-	-	35
3.	Punggur Kecil	45	-	-	45
4.	Kalimas	48	-	-	48
5.	Tanjung Saleh	32	-	-	32
6.	Sungai Belidak	16	-	-	16
7.	Sungai Kakap	50	-	-	50
8.	Sungai Itik	34	-	-	34
9.	Pal IX	33	-	-	33
10.	Sungai Rengas	50	-	-	50
11.	Jeruju Besar	26	-	-	26
12.	Sungai Kupah	15	-	-	15
13.	Punggur Kapuas	16	-	-	16
14.	Persiapan Parit Keladi	18	-	-	18
15.	Persiapan Rengas Kapuas	38	-	-	38
	<b>2018</b>	<b>467</b>	<b>-</b>	<b>-</b>	<b>467</b>
	2017	516	0	116	632
	2016	518	51	118	687
	2015	578	-	154	732

Sumber : UPT Dinas Pendidikan



**Tabel : 4.2.1 Tenaga Kesehatan Menurut Jenisnya di Kecamatan Sungai Kakap Tahun 2018**

No.	Desa	Dokter	Bidan	Mantri Kes/ Perawat
(1)	(2)	(3)	(4)	(5)
1.	Sepuk Laut	-	1	1
2.	Punggur Besar	1	9	5
3.	Punggur Kecil	-	1	-
4.	Kalimas	-	1	1
5.	Tanjung Saleh	-	1	1
6.	Sungai Belidak	-	1	-
7.	Sungai Kakap	3	15	12
8.	Sungai Itik	-	1	-
9.	Pal IX	-	3	3
10.	Sungai Rengas	2	8	10
11.	Jeruju Besar	-	1	1
12.	Sungai Kupah	-	1	1
13.	Punggur Kapuas	-	1	-
14.	Persiapan Parit Keladi	-	-	-
15.	Persiapan Rengas Kapuas	-	2	-
	<b>2018</b>	<b>6</b>	<b>46</b>	<b>35</b>
	2017	6	42	24
	2016	2	25	19
	2015	3	34	23
	2014	4	44	34
	2013	6	51	38
	2012	7	42	36

Sumber : Puskesmas se Kecamatan Sungai Kakap



**Tabel : 4.2.2 Fasilitas Kesehatan Menurut Jenisnya di Kecamatan Sungai Kakap Tahun 2018**

No.	Desa	Puskesmas	Puskesmas Pembantu	Polindes/Poskesdes
(1)	(2)	(3)	(4)	(5)
1.	Sepuk Laut	-	1	2
2.	Punggur Besar	1	1	1
3.	Punggur Kecil	-	1	2
4.	Kalimas	-	1	1
5.	Tanjung Saleh	-	1	1
6.	Sungai Belidak	-	1	1
7.	Sungai Kakap	1	-	-
8.	Sungai Itik	-	-	1
9.	Pal IX	-	3	2
10.	Sungai Rengas	1	-	-
11.	Jeruju Besar	-	1	1
12.	Sungai Kupah	-	1	1
13.	Punggur Kapuas	-	-	1
14.	Persiapan Parit Keladi	-	-	-
15.	Persiapan Rengas Kapuas	-	-	2
	<b>2018</b>	<b>3</b>	<b>11</b>	<b>16</b>
	2017	3	11	16
	2016	3	11	16
	2015	3	10	15
	2014	3	10	18
	2013	3	8	16
	2012	3	8	12

Bersambung .....



Lanjutan Tabel : 4.2.2

No	Desa	Praktek Dokter	Praktek Bidan	Praktek ManKes	Posyandu
(1)	(2)	(6)	(7)	(8)	(9)
1.	Sepuk Laut	-	-	-	3
2.	Punggur Besar	-	3	1	5
3.	Punggur Kecil	-	-	-	10
4.	Kalimas	-	-	-	6
5.	Tanjung Saleh	-	-	-	3
6.	Sungai Belidak	-	1	-	4
7.	Sungai Kakap	-	-	-	8
68.	Sungai Itik	-	-	-	6
9.	Pal IX	2	5	-	11
10.	Sungai Rengas	-	1	-	11
11.	Jeruju Besar	-	-	-	4
12.	Sungai Kupah	-	-	-	5
13.	Punggur Kapuas	-	-	-	2
14.	Persiapan Parit Keladi	-	1	-	-
15.	Persiapan Rengas Kapuas	-	4	-	-
	<b>2018</b>	<b>2</b>	<b>15</b>	<b>1</b>	<b>78</b>
	2017	1	5	2	74
	2016	1	14	5	70
	2015	1	9	3	72
	2014	3	9	3	64
	2013	3	8	-	65
	2012	3	8	3	60

Sumber : Puskesmas se Kecamatan Sungai Kakap



**Tabel : 4.2.3 Jumlah Kunjungan Pasien Pada Puskesmas Punggur Besar di Kecamatan Sungai Kakap Tahun 2018**

No.	Bulan	Pasien Umum	Pengguna Askes	Lainnya (Gratis)	Jumlah
(1)	(2)	(3)	(4)	(5)	(6)
1.	Januari	205	135	-	340
2.	Februari	217	215	-	432
3.	Maret	267	180	-	447
4.	April	258	178	-	436
5.	Mei	310	187	-	497
6.	Juni	185	90	-	275
7.	Juli	303	150	-	453
8.	Agustus	255	152	-	407
9.	September	248	221	-	469
10.	Oktober	222	217	-	439
11.	Nopember	215	157	-	372
12.	Desember	237	265	-	502
	<b>2018</b>	<b>2.922</b>	<b>2.147</b>	<b>-</b>	<b>5.069</b>
	2017	2.739	57	1.086	3.882
	2016	3.046	1.859	1.366	6.271

Sumber : Puskesmas Desa Punggur Besar



**Tabel : 4.2.4 Penduduk yang di Imunisasi Menurut Jenisnya di Puskesmas Punggur Besar Kecamatan Sungai Kakap Tahun 2018**

No.	Bulan	BCG	DPT+HIB		
			I	II	III
(1)	(2)	(3)	(4)	(5)	(6)
1.	Januari	37	36	37	38
2.	Pebruari	46	38	34	38
3.	Maret	42	35	32	36
4.	April	38	54	36	39
5.	Mei	45	38	38	37
6.	Juni	22	54	25	29
7.	Juli	44	28	58	38
8.	Agustus	22	33	56	52
9.	September	30	38	34	35
10.	Oktober	32	32	30	30
11.	Nopember	24	26	22	38
12.	Desember	30	39	33	32
	<b>2018</b>	<b>412</b>	<b>451</b>	<b>435</b>	<b>442</b>
	2017	425	496	428	435
	2016	433	437	416	377

Bersambung .....



Lanjutan Tabel : 4.2.4

No.	Bulan	Polio				Campak
		I	II	III	IV	
(1)	(2)	(7)	(8)	(9)	(10)	(11)
1.	Januari	37	36	37	38	20
2.	Pebruari	46	38	34	38	17
3.	Maret	42	35	32	36	21
4.	April	38	54	36	39	23
5.	Mei	45	38	38	37	26
6.	Juni	22	54	25	29	18
7.	Juli	44	28	58	38	26
8.	Agustus	22	33	56	52	29
9.	September	30	38	34	35	41
10.	Oktober	32	32	30	30	27
11.	Nopember	24	26	22	38	29
12.	Desember	30	39	33	32	43
	<b>2018</b>	<b>412</b>	<b>451</b>	<b>435</b>	<b>442</b>	<b>320</b>
	2017	425	496	428	435	301
	2016	425	413	383	329	373

*Bersambung .....*



Lanjutan Tabel : 4.2.4

No.	Bulan	TT		HB		
		I	II	I	II	III
(1)	(2)	(12)	(13)	(14)	(15)	(16)
1.	Januari	26	13	-	-	-
2.	Pebruari	16	27	-	-	-
3.	Maret	426	128	-	-	-
4.	April	42	46	-	-	-
5.	Mei	23	25	-	-	-
6.	Juni	28	30	-	-	-
7.	Juli	17	25	-	-	-
8.	Agustus	20	24	-	-	-
9.	September	19	22	-	-	-
10.	Oktober	24	38	-	-	-
11.	Nopember	31	28	-	-	-
12.	Desember	27	30	-	-	-
	<b>2018</b>	<b>699</b>	<b>436</b>	<b>0</b>	<b>0</b>	<b>0</b>
	2017	614	556	0	0	0
	2016	488	437	436	416	377

Sumber : Puskesmas Desa Punggur Besar





**Tabel : 4.2.5 Jumlah Kunjungan Pasien Pada Puskesmas Sungai Kakap di Kecamatan Sungai Kakap Tahun 2018**

No.	Bulan	Pasien Umum	Pengguna Askes	Lainnya (Gratis)	Jumlah
(1)	(2)	(3)	(4)	(5)	(6)
1.	Januari	1.551	808	25	2.384
2.	Februari	1.752	853	12	2.617
3.	Maret	1.440	913	25	2.378
4.	April	1.787	930	25	2.742
5.	Mei	2.027	978	24	3.029
6.	Juni	1.085	642	32	1.759
7.	Juli	1.638	942	40	2.620
8.	Agustus	1.390	858	36	2.284
9.	September	1.284	782	23	2.089
10.	Oktober	1.677	985	22	2.684
11.	Nopember	1.248	994	0	2.242
12.	Desember	1.675	1.004	0	2.679
	<b>2018</b>	<b>18.554</b>	<b>10.689</b>	<b>264</b>	<b>29.507</b>
	2017	19.400	9.318	355	29.073
	2016	20.165	4.499	53	24.717

Sumber : Puskesmas Desa Sungai Kakap



**Tabel : 4.2.6 Penduduk yang di Imunisasi Menurut Jenisnya di Puskesmas Sungai Kakap Kecamatan Sungai Kakap Tahun 2018**

No.	Bulan	BCG	DPT + HIB		
			I	II	III
(1)	(2)	(3)	(4)	(5)	(6)
1.	Januari	60	55	53	28
2.	Pebruari	82	90	76	80
3.	Maret	72	107	96	79
4.	April	82	74	90	96
5.	Mei	69	73	70	72
6.	Juni	61	69	63	51
7.	Juli	99	93	83	58
8.	Agustus	94	96	72	58
9.	September	104	93	76	73
10.	Oktober	122	115	103	106
11.	Nopember	102	105	93	121
12.	Desember	125	105	113	106
	<b>2018</b>	<b>1.072</b>	<b>1.075</b>	<b>987</b>	<b>928</b>
	2017	1.457	1.353	1.147	1.086
	2016	762	669	639	564

*Bersambung .....*



Lanjutan Tabel : 4.2.6

No.	Bulan	Polio				Campak
		I	II	III	IV	
(1)	(2)	(7)	(8)	(9)	(10)	(11)
1.	Januari	13	25	12	20	17
2.	Pebruari	46	45	38	38	26
3.	Maret	39	33	21	17	12
4.	April	32	30	24	20	7
5.	Mei	34	29	23	16	14
6.	Juni	33	38	31	4	4
7.	Juli	36	41	37	16	9
8.	Agustus	28	39	17	13	19
9.	September	32	41	27	13	10
10.	Oktober	40	37	35	29	24
11.	Nopember	41	35	19	25	13
12.	Desember	37	27	35	30	21
	<b>2018</b>	<b>411</b>	<b>420</b>	<b>319</b>	<b>241</b>	<b>176</b>
	2017	1.498	1.300	1.232	1.120	1.396
	2016	753	636	619	524	1.153

*Bersambung .....*



Lanjutan Tabel : 4.2.6

No.	Bulan	TT V Bumil				
		I	II	III	IV	V
(1)	(2)	(12)	(13)	(14)	(15)	(16)
1.	Januari	66	53	53	33	40
2.	Pebruari	63	80	73	78	42
3.	Maret	67	77	65	57	68
4.	April	74	68	48	52	146
5.	Mei	63	58	61	51	69
6.	Juni	69	81	80	52	53
7.	Juli	98	100	86	72	89
8.	Agustus	95	90	95	78	40
9.	September	95	103	84	99	105
10.	Oktober	120	123	122	95	137
11.	Nopember	109	105	101	122	120
12.	Desember	120	125	124	99	139
	<b>2018</b>	<b>1.039</b>	<b>1.063</b>	<b>992</b>	<b>888</b>	<b>1.048</b>
	2017	292	368	414	249	153
	2016	199	310	321	239	148

Sumber : Puskesmas Desa Sungai Kakap



**Tabel : 4.2.7 Jumlah Kunjungan Pasien Pada Puskesmas Sungai Rengas di Kecamatan Sungai Kakap Tahun 2018**

No.	Bulan	Pasien Umum	Pengguna Askes	Lainnya (Gratis)	Jumlah
(1)	(2)	(3)	(4)	(5)	(6)
1.	Januari	774	602	-	1.376
2.	Februari	753	508	178	1.439
3.	Maret	699	426	-	1.125
4.	April	611	440	149	1.200
5.	Mei	782	462	73	1.317
6.	Juni	692	461	57	1.210
7.	Juli	573	210	42	825
8.	Agustus	689	321	21	1.031
9.	September	792	421	57	1.270
10.	Oktober	781	362	35	1.178
11.	Nopember	682	316	42	1.040
12.	Desember	891	352	68	1.311
	<b>2018</b>	<b>8.719</b>	<b>4.881</b>	<b>722</b>	<b>14.322</b>
	2017	4.932	2.581	-	7.513
	2016	6.844	4.120	1.491	12.765

Sumber : Puskesmas Desa Sungai Rengas



**Tabel : 4.2.8 Penduduk yang di Imunisasi Menurut Jenisnya di Puskesmas Sungai Rengas Kecamatan Sungai Kakap Tahun 2018**

No.	Bulan	BCG	DPT + HIB		
			I	II	III
(1)	(2)	(3)	(4)	(5)	(6)
1.	Januari	41	41	29	46
2.	Pebruari	36	27	31	10
3.	Maret	31	37	35	33
4.	April	28	32	34	27
5.	Mei	28	39	34	27
6.	Juni	28	16	17	15
7.	Juli	29	25	37	35
8.	Agustus	41	38	36	34
9.	September	40	33	37	40
10.	Oktober	36	44	34	52
11.	Nopember	32	36	36	39
12.	Desember	23	16	15	7
<b>2018</b>		<b>393</b>	<b>384</b>	<b>375</b>	<b>365</b>
2017		552	534	518	508

*Bersambung .....*



Lanjutan Tabel : 4.2.8

No.	Bulan	Polio				Campak
		I	II	III	IV	
(1)	(2)	(7)	(8)	(9)	(10)	(11)
1.	Januari	31	29	32	37	36
2.	Pebruari	37	29	22	10	10
3.	Maret	31	38	35	33	33
4.	April	30	32	28	26	21
5.	Mei	39	38	27	26	21
6.	Juni	18	16	17	15	17
7.	Juli	31	26	37	35	35
8.	Agustus	41	38	36	34	40
9.	September	39	33	36	47	41
10.	Oktober	40	44	57	50	50
11.	Nopember	33	36	35	39	47
12.	Desember	23	25	13	13	8
	<b>2018</b>	<b>393</b>	<b>384</b>	<b>375</b>	<b>365</b>	<b>359</b>
	2017	617	601	592	555	565

Bersambung .....



Lanjutan Tabel : 4.2.8

No.	Bulan	TT V Bumil				
		I	II	III	IV	V
(1)	(2)	(12)	(13)	(14)	(15)	(16)
1.	Januari	18	18	16	14	2
2.	Pebruari	15	10	-	-	-
3.	Maret	20	19	5	5	3
4.	April	5	5	3	3	-
5.	Mei	5	5	3	3	-
6.	Juni	9	7	4	2	2
7.	Juli	12	8	3	2	3
8.	Agustus	10	12	5	3	4
9.	September	13	8	11	6	9
10.	Oktober	6	10	8	4	6
11.	Nopember	9	6	7	3	2
12.	Desember	3	4	2	-	1
<b>2018</b>		<b>125</b>	<b>112</b>	<b>67</b>	<b>45</b>	<b>32</b>
2017		319	269	581	569	512

Sumber : Puskesmas Desa Sungai Rengas





**Tabel : 4.2.9**  
**Jumlah Posyandu, Poskesdes dan Polindes Dirinci Per Desa**  
**di Kecamatan Sungai Kakap Tahun 2018**

No.	Desa	Posyandu	Poskesdes	Polindes	Jumlah
(1)	(2)	(3)	(4)	(5)	(7)
1	Sepuk Laut	3	2	-	5
2	Punggur Besar	5	1	-	6
3	Punggur Kecil	10	2	-	12
4	Kalimas	6	1	-	7
5	Tanjung Saleh	3	1	-	4
6	Sungai Belidak	4	1	-	5
7	Sungai Kakap	8	-	-	8
8	Sungai Itik	6	1	-	7
9	Pal IX	11	2	-	13
10	Sungai Rengas	11	2	-	10
11	Jeruju Besar	4	1	-	5
12	Sungai Kupah	5	1	-	6
13	Punggur Kapuas	2	1	-	3
14	Persiapan Parit Keladi	....	....	....	....
15	Persiapan Rengas Kapuas	....	....	....	....
<b>2018</b>		<b>78</b>	<b>16</b>	<b>-</b>	<b>91</b>
2017		75	15	-	90

Sumber : Masing-masing Kantor Desa



**Tabel : 4.3.1 Tempat Ibadah Menurut Jenisnya di Kecamatan Sungai Kakap Tahun 2018**

No.	Desa	Islam		Protestan	
		Masjid	Surau	Gereja	Kapel
(1)	(2)	(3)	(4)	(5)	(6)
1.	Sepuk Laut	4	3	-	-
2.	Punggur Besar	14	12	-	-
3.	Punggur Kecil	23	26	-	-
4.	Kalimas	9	5	-	-
5.	Tanjung Saleh	11	28	-	-
6.	Sungai Belidak	3	2	-	-
7.	Sungai Kakap	9	16	-	1
8.	Sungai Itik	5	7	-	-
9.	Pal IX	30	28	-	-
10.	Sungai Rengas	18	11	1	-
11.	Jeruju Besar	9	7	-	-
12.	Sungai Kupah	6	5	-	-
13.	Punggur Kapuas	5	1	2	-
14.	Persiapan Parit Keladi	....	....	....	....
15.	Persiapan Rengas Kapuas	....	....	....	....
	<b>2018</b>	<b>146</b>	<b>151</b>	<b>3</b>	<b>1</b>
	2017	146	151	3	1
	2016	146	151	3	1
	2015	146	151	3	-
	2014	146	151	3	-
	2013	146	151	3	-
	2012	128	117	5	1
	2011	128	117	5	1

*Bersambung*

.....



Lanjutan Tabel : 4.3.1

No.	Desa	Katholik		Hindu Pura	Budha Vihara	Kelenteng
		Gereja	Kapel			
(1)	(2)	(7)	(8)	(9)	(10)	(11)
1.	Sepuk Laut	-	-	-	-	2
2.	Punggur Besar	1	-	-	1	-
3.	Punggur Kecil	-	-	-	-	-
4.	Kalimas	1	-	1	1	2
5.	Tanjung Saleh	-	-	-	2	-
6.	Sungai Belidak	-	-	-	-	-
7.	Sungai Kakap	-	-	-	3	-
8.	Sungai Itik	-	-	-	1	2
9.	Pal IX	-	-	-	-	-
10.	Sungai Rengas	-	-	-	-	1
11.	Jeruju Besar	-	-	-	-	-
12.	Sungai Kupah	-	-	-	-	1
13.	Punggur Kapuas	1	1	-	-	-
14.	Persiapan Parit Keladi	....	....	....	....	....
15.	Persiapan Rengas Kapuas	....	....	....	....	....
	<b>2018</b>	<b>3</b>	<b>1</b>	<b>1</b>	<b>8</b>	<b>8</b>
	2017	3	1	1	8	8
	2016	3	-	1	8	8
	2015	3	-	1	8	8
	2014	3	-	1	8	8
	2013	3	-	1	8	8
	2012	3	-	-	3	16

Sumber : Kepala Desa dan KUA kec Sungai Kakap



**Tabel : 4.3.2 Jumlah Nikah, Cerai, Talak, dan Rujuk di Kecamatan Sungai Kakap Tahun 2018**

No.	Desa	Nikah	Cerai	Talak	Rujuk
(1)	(2)	(3)	(4)	(5)	(6)
1.	Sepuk Laut	13	-	-	-
2.	Punggur Besar	91	-	-	-
3.	Punggur Kecil	110	-	-	-
4.	Kalimas	54	-	-	-
5.	Tanjung Saleh	38	-	-	-
6.	Sungai Belidak	18	-	-	-
7.	Sungai Kakap	130	-	-	-
8.	Sungai Itik	45	-	-	-
9.	Pal IX	164	-	-	-
10.	Sungai Rengas	158	-	-	-
11.	Jeruju Besar	75	-	-	-
12.	Sungai Kupah	26	-	-	-
13.	Punggur Kapuas	8	-	-	-
14.	Persiapan Parit Keladi	....	....	....	....
15.	Persiapan Rengas Kapuas	....	....	....	....
	<b>2018</b>	<b>930</b>	-	-	-
	2017	789	-	-	-
	2016	970	-	-	-
	2015	820	-	-	-
	2014	818	-	-	-
	2013	1.090	-	-	-
	2012	1.090	-	-	-

Sumber : KUA Kecamatan Sungai Kakap



**Tabel : 4.4.1 Jumlah Pondok Pesantren dan Panti Asuhan di Kecamatan Sungai Kakap Tahun 2017**

No.	Desa	Pondok Pesantren	Panti Asuhan	Jumlah
(1)	(2)	(3)	(4)	(5)
1.	Sepuk Laut	-	1	1
2.	Punggur Besar	1	-	1
3.	Punggur Kecil	5	-	5
4.	Kalimas	1	-	1
5.	Tanjung Saleh	2	-	2
6.	Sungai Belidak	-	-	-
7.	Sungai Kakap	1	-	1
8.	Sungai Itik	1	-	1
9.	Pal IX	1	2	3
10.	Sungai Rengas	2	3	5
11.	Jeruju Besar	1	-	1
12.	Sungai Kupah	-	-	-
13.	Punggur Kapuas	-	-	-
14.	Persiapan Parit Keladi	....	....	...
15.	Persiapan Rengas Kapuas	....	....	....
	<b>2017</b>	<b>15</b>	<b>6</b>	<b>21</b>
	2016	15	6	21

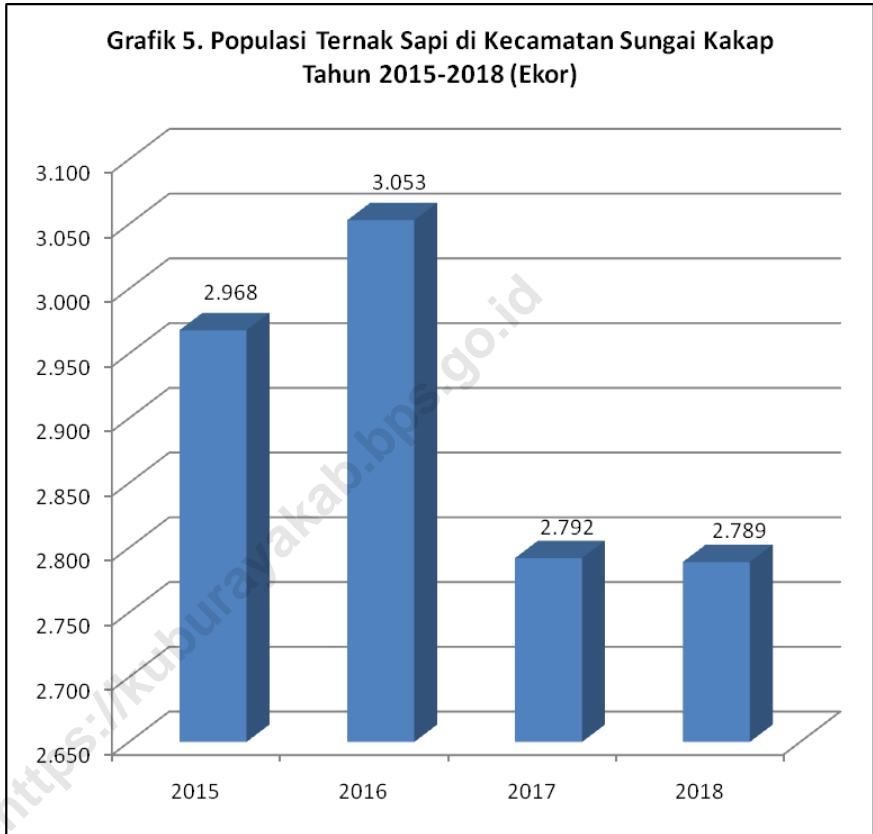
Sumber : Kantor Desa

## **BAB 5**

### **PERTANIAN**



*Kecamatan Sungai Kakap  
Dalam Angka 2019*



**Tabel : 5.1.1 Luas Penggunaan Lahan di Kecamatan Sungai Kakap Tahun 2014-2016 (Ha)**

No.	Jenis Lahan	Tahun		
		2014	2015	2016
(1)	(2)	(3)	(4)	(5)
<b>I. LAHAN PERTANIAN</b>		<b>36.967</b>	<b>36.967</b>	<b>36.967</b>
<b><u>A. Lahan Sawah</u></b>		<b>19.852</b>	<b>19.852</b>	<b>20.039</b>
1. Irigasi		0	0	0
2. Tadah hujan		6.549	6.549	6.549
3. Pasang Surut		13.303	13.303	13.490
4. Rawa Lebak		0	0	0
<b><u>B. Lahan Bukan Sawah</u></b>		<b>17.115</b>	<b>17.115</b>	<b>16.928</b>
1. Tegal/Kebun		2.400	2.400	2.213
2. Ladang/Huma		2.000	2.000	2.000
3. Perkebunan		7.000	7.000	7.000
4. Hutan Rakyat		1.192	1.192	1.192
5. Padang Penggembalaan/rumput		-	-	-
6. Hutan Negara		2.200	2.200	2.200
7. Sementara tdk diusahakan*)		445	445	445
8. Lainnya (pekarangan ditanami prtian)		1.878	1.878	1.878
<b>II. LAHAN BUKAN PERTANIAN</b>		<b>8.350</b>	<b>8.350</b>	<b>8.350</b>
<b>III. Luas Wilayah</b>		<b>45.317</b>	<b>45.317</b>	<b>45.317</b>

Sumber : Statistik Penggunaan Lahan Kab. Kubu Raya 2016

Keterangan :

\*) Lebih dari 1 tahun tetapi  $\leq$  2 tahun

Lahan sawah yang tidak ditanami apapun > 2 tahun di golongan menjadi

Lahan pertanian bukan sawah yang sementara tidak diusahakan

\*\*\*) 1. Rumah, bangunan dan halaman

2. Rawa-rawa (tidak ditanami)

3. Lainnya (jalan, sungai, tandus dll)



**Tabel : 5.1.2 Luas Panen, Produksi Tanaman Sayuran & Buah-Buahan Semusim di Kecamatan Sungai Kakap Tahun 2018**

No.	Jenis Tanaman Bahan Makanan	Luas Panen (Ha)	Rata-rata Produksi (Kw/Ha)	Produksi (Ton)
(1)	(2)	(3)	(4)	(5)
1.	Bawang Daun	8	12,00	15,0
2.	Petsai/Sawi	1	2,50	25,0
3.	Bawang Merah	-	-	-
4.	Bawang Putih	-	-	-
5.	Kacang Panjang	24	31,90	13,29
6.	Cabe Besar	1	0,20	2,0
7.	Cabe Rawit	25	7,60	3,04
8.	Tomat	1	0,80	8,0
9.	Terung	5	1,60	3,2
10.	Buncis	3	2,10	7,0
11.	Ketimun	22	20,80	9,45
12.	Labu Siam	-	-	-
13.	Kangkung	2	5,00	25,0
14.	Bayam	1	2,50	25,0
15.	Melon	-	-	-
16.	Semangka	-	-	-
17.	Blewah	-	-	-
18.	Kembang Kol	1	2,50	25,0

Sumber : Statistik Pertanian Tanaman Hortikultura Kab. Kubu Raya 2018



**Tabel : 5.1.3 Tanaman yang Menghasilkan, Produksi  
Tanaman Buah-Buahan & Sayuran Tahunan  
di Kecamatan Sungai Kakap Tahun 2018**

No.	Jenis Tanaman Bahan Makanan	Tan.yg Menghasilkan (pohon, rumpun*)	Rata-rata Produksi (Kw/pohon/ rumpun)	Produksi (Ton)
(1)	(2)	(3)	(4)	(5)
1.	Alpukat	-	-	-
2.	Belimbing	130	0,52	6,8
3.	Duku/Langsat/Kokosan	540	1,45	78,2
4.	Durian	450	2,32	104,5
5.	Jambu Biji	40	2,00	8,0
6.	Jambu Air	30	2,37	7,1
7.	Jeruk Siam/Kepron	85	4,00	34,0
8.	Jeruk Besar	25	0,64	1,6
9.	Mangga	45	0,80	3,6
10.	Manggis	780	0,40	30,9
11.	Nangka/Cempedak	712	0,65	46,0
12.	Nenas *)	515	0,36	18,4
13.	Pepaya	20	2,60	5,2
14.	Pisang *)	810	2,24	181,2
15.	Rambutan	605	1,54	93,3
16.	Salak *)	-	-	-
17.	Sawo	5	4,00	2,0
18.	Markisa/Konyal	-	-	-
19.	Sirsak	15	1,33	2,00
20.	Sukun	145	0,53	7,70
21.	Apel	-	-	-
22.	Anggur	-	-	-
23.	Melinjo	10	2,00	2,0
24.	Petai	18	2,22	4,0
25.	Jengkol	14	2,86	4,0

Sumber : Statistik Pertanian Tanaman Hortikultura Kab. Kubu Raya 2018

**Tabel : 5.1.4 Luas Panen & Produksi Tanaman Biofarmaka di Kecamatan Sungai Kakap Tahun 2018**

No.	Jenis Tanaman Bahan Makanan	Luas Panen (M <sup>2</sup> , pohon*)	Produksi (Kg)
(1)	(2)	(3)	(4)
1.	Jahe	2.785	21.350
2.	Laos/Lengkuas	3.125	23.890
3.	Kencur	1.523	11.410
4.	Kunyit	1.830	13.370
5.	Lempuyang	135	720
6.	Temulawak	66	298
7.	Temuireng	-	-
8.	Temukunci	57	272
9.	Dlingo/Dringo	-	-
10.	Kapulaga	-	-
11.	Mengkudu/Pace *)	58	128
12.	Mahkota Dewa *)	-	-
13.	Kejibeling	-	-
14.	Sambiloto	-	-
15.	Lidah Buaya	-	-

**Sumber : Statistik Pertanian Tanaman Hortikultura Kab. Kubu Raya 2018**



**Tabel : 5.1.5 Jumlah PPL dan Kelompok Tani Tanaman Pangan di Kecamatan Sungai Kakap Tahun 2018**

No.	Desa	Jumlah PPL Tanaman Pangan (Orang)	Jumlah	
			Kelompok Tani	Anggota (Orang)
(1)	(2)	(3)	(4)	(5)
1.	Sepuk Laut	1	4	80
2.	Punggur Besar	1	19	475
3.	Punggur Kecil	-	20	500
4.	Kalimas	1	31	775
5.	Tanjung Saleh	1	38	950
6.	Sungai Belidak	1	16	400
7.	Sungai Kakap	1	14	350
8.	Sungai Itik	1	24	600
9.	Pal IX	1	13	325
10.	Sungai Rengas	1	30	750
11.	Jeruju Besar	-	9	225
12.	Sungai Kupah	-	11	275
13.	Punggur Kapuas	1	20	500
14.	Persiapan Parit Keladi	1	23	575
15.	Persiapan Rengas Kapuas	-	5	125
<b>2018</b>		<b>11</b>	<b>277</b>	<b>6.905</b>

Sumber : BP3K

**Tabel : 5.2.1 Luas & Produksi Tanaman Perkebunan  
di Kecamatan Sungai Kakap Tahun 2016**

No.	Jenis Tanaman Perkebunan	Luas Tanaman (Ha)	Produksi (Ton)
(1)	(2)	(3)	(4)
1.	Karet	14	5
2.	Kelapa Dalam	18.394	19.323
3.	Kelapa Hybrida	1.426	1.256
4.	Kelapa Deres	90	1.248
5.	Kelapa Sawit	-	-
6.	Kakao	116	6
7.	Lada	8	2
8.	Kopi	315	115
9.	Pinang	471	370
10.	Sagu	-	-

Sumber : Statistik Pertanian Tanaman Hortikultura Kab. Kubu Raya 2016



**Tabel : 5.2.2 Luas Kawasan Hutan Menurut Jenisnya  
di Kecamatan Sungai Kakap Tahun 2016 (Ha)**

No	Jenis Kawasan Hutan	Tahun 2015		Tahun 2016	
		Angka Kecamatan	Total Kabupaten	Angka Kecamatan	Total Kabupaten
(1)	(2)	(3)	(4)	(5)	(6)
<b>1</b>	<b>AREAL DALAM KAWASAN</b>	<b>3.998,47</b>	<b>388.392,73</b>	<b>3.998,47</b>	<b>388.392,73</b>
a	Hutan Lindung (HL)	3.998,47	171.447,35	3.998,47	171.447,35
b	Hutan Produksi (HP)	-	98.104,39	-	98.104,39
c	Hutan Produksi Konversi (HPK)	-	53.041,54	-	53.041,54
d	Hutan Produksi Terbatas (HPT)	-	65.769,45	-	65.769,45
<b>2</b>	<b>AREAL DI LUAR KAWASAN HUTAN/ AREAL PENGGUNAAN LAINNYA</b>	<b>45.408,82</b>	<b>443.286,83</b>	<b>45.408,82</b>	<b>443.286,83</b>
<b>Jumlah</b>		<b>49.407,29</b>	<b>831.679,56</b>	<b>49.407,29</b>	<b>831.679,56</b>

Sumber : Kabupaten Kubu Raya Dalam Angka 2016



**Tabel : 5.3.1 Populasi Ternak Menurut Jenisnya di Kecamatan Sungai Kakap Tahun 2015-2018 (Ekor)**

<b>No.</b>	<b>Jenis ternak</b>	<b>2015</b>	<b>2016</b>	<b>2017</b>	<b>2018</b>
(1)	(2)	(3)	(4)	(5)	(6)
1.	Sapi	2.968	3.053	2.792	2.789
2.	Kerbau	3	-	-	-
3.	Babi	103	94	122	200
4.	Kambing	3.045	3.168	3.659	4.090
5.	Domba	-	-	-	-
6.	Ayam Ras Pedaging	2.058.236	2.205.000	3.255.409	3.176.181
7.	Ayam Ras Petelur	-	-	671	3.636
8.	Ayam Buras	496.087	502.934	518.817	513.815
9.	Itik	16.564	12.427	11.402	10.166

Sumber : Kubu Raya Dalam Angka 2019



**Tabel : 5.4.1 Rumah Tangga Nelayan Tradisional Berdasarkan Jenis Perahu yang Digunakan di Kecamatan Sungai Kakap 2011 (Ruta)**

No.	Desa	Tanda Perahu	Jakung	Tanpa Motor	Jumlah
(1)	(2)	(3)	(4)	(5)	
1.	Sepuk Laut	-	-	26	26
2.	Punggur Besar	-	-	18	18
3.	Punggur Kecil	-	-	-	-
4.	Kalimas	-	-	15	15
5.	Tanjung Saleh	-	-	40	40
6.	Sungai Belidak	-	-	30	30
7.	Sungai Kakap	-	-	28	28
8.	Sungai Itik	-	-	30	30
9.	Pal IX	-	-	-	-
10.	Sungai Rengas	-	-	20	20
11.	Jeruju Besar	-	-	23	23
12.	Sungai Kupah	-	-	30	30
	<b>2011</b>	-	-	<b>260</b>	<b>260</b>
	2009	-	-	335	335
	2008	-	-	333	333
	2007	-	83	815	898

Sumber : UPTD Perikanan dan Kelautan

\*\*\*) Data tahun 2012 dan 2013 tidak tersedia





**Tabel : 5.4.2 Rumah Tangga Nelayan Modern Berdasarkan Jenis Kapal Motor yang Digunakan di Kecamatan Sungai Kakap Tahun 2011 (Ruta)**

No.	Desa	Motor Tempel	Kapal Motor	Kapal Motor	Jumlah
			0 - 5 GT	> 5 GT	
(1)	(2)	(3)	(4)	(5)	(6)
1.	Sepuk Laut	40	189	25	254
2.	Punggur Besar	15	10	-	25
3.	Punggur Kecil	-	-	-	-
4.	Kalimas	20	15	-	35
5.	Tanjung Saleh	60	165	-	225
6.	Sungai Belidak	35	-	-	35
7.	Sungai Kakap	55	105	120	280
8.	Sungai Itik	10	20	-	30
9.	Pal IX	-	-	-	-
10.	Sungai Rengas	-	-	-	-
11.	Jeruju Besar	15	10	-	25
12.	Sungai Kupah	20	15	-	35
<b>2011</b>		<b>270</b>	<b>529</b>	<b>145</b>	<b>944</b>
2009		268	304	95	667
2008		303	304	95	702
2007		227	280	84	591

Sumber : UPTD Perikanan dan Kelautan

\*\*\*) Data tahun 2012 dan 2013 tidak tersedia



**Tabel : 5.4.3 Jumlah Alat Penangkapan Ikan Menurut Jenisnya  
di Kecamatan Sungai Kakap Tahun 2012-2016**

No	Jenis Alat Penangkapan	Tahun			
		2012	2013	2015	2016
(1)	(2)	(3)	(4)	(5)	(6)
1	Payang/Lampara	-	7	9	11
2	Pukat	93	500	498	629
3	Dagol/Cantrang	257	203	382	366
4	Jaring Insang Hanyut	-	261	118	143
5	Jaring Insang Lingkar	11	31	45	45
6	Jaring Insang Tetap	10	106	184	346
7	Tramell Net	-	251	466	555
8	Bagan Tancap	5	32	61	116
9	Serok/Songko	5	10	50	73
10	Rawai Tetap	-	11	135	85
11	Pancing Ulur	-	23	136	256
12	Pancing Cumi	114	6	3	12
13	Pancing Lainnya	35	260	142	259
14	Sero/Kelong	548	162	147	266
15	Jermal	-	30	16	58
16	Bubu/Ambai	-	93	103	126
17	Perangkap	115	1.630	1.455	2.814
18	Jala	359	27	120	147
19	Garpu/Tombak	135	-	5	3
20	Lainnya	969	-	34	2.492

Sumber : Kabupaten Kubu Raya Dalam Angka 2014



**Tabel : 5.5.1 Jumlah Toko/Kios Sarana Produksi Pertanian Di Kecamatan Sungai Kakap Tahun 2018**

No	Desa	Toko/Kios Sarana Produksi
(1)	(2)	(3)
1.	Sepuk Laut	-
2.	Punggur Besar	-
3.	Punggur Kecil	1
4.	Kalimas	1
5.	Tanjung Saleh	1
6.	Sungai Belidak	-
7.	Sungai Kakap	1
8.	Sungai Itik	-
9.	Pal IX	3
10.	Sungai Rengas	2
11.	Jeruju Besar	1
12.	Sungai Kupah	1
13.	Punggur Kapuas	1
14.	Persiapan Parit Keladi	1
15.	Persiapan Rengas Kapuas	-
<b>2018</b>		<b>13</b>

Sumber : BP3K



**Tabel : 5.5.2 Jumlah GAPOKTAN, UPJA dan POKTAN  
Di Kecamatan Sungai Kakap Tahun 2018**

No	Desa	GAPOKTAN	UPJA	POKTAN
(1)	(2)	(3)	(4)	(5)
1.	Sepuk Laut	1	-	5
2.	Punggur Besar	1	-	25
3.	Punggur Kecil	1	-	14
4.	Kalimas	2	-	38
5.	Tanjung Saleh	3	1	32
6.	Sungai Belidak	1	-	16
7.	Sungai Kakap	2	1	43
8.	Sungai Itik	2	2	26
9.	Pal IX	1	4	13
10.	Sungai Rengas	2	3	41
11.	Jeruju Besar	1	1	14
12.	Sungai Kupah	1	-	4
13.	Punggur Kapuas	-	-	25
14.	Persiapan Parit Keladi	5	5	-
15.	Persiapan Rengas Kapas	-	-	-
<b>2018</b>		<b>23</b>	<b>14</b>	<b>274</b>

Sumber : BP3K



**Tabel : 5.5.3 Jumlah Alat Mesin Pertanian  
Di Kecamatan Sungai Kakap Tahun 2018**

No	Desa	Hand Traktor	Power Thresher	RMU
(1)	(2)	(3)	(4)	(5)
1.	Sepuk Laut	-	-	-
2.	Punggur Besar	2	5	3
3.	Punggur Kecil	2	-	3
4.	Kalimas	2	-	3
5.	Tanjung Saleh	10	14	4
6.	Sungai Belidak	-	2	2
7.	Sungai Kakap	2	5	4
8.	Sungai Itik	6	8	6
9.	Pal IX	13	10	5
10.	Sungai Rengas	6	-	6
11.	Jeruju Besar	3	10	1
12.	Sungai Kupah	2	-	1
13.	Punggur Kapuas	-	-	1
14.	Persiapan Parit Keladi	25	-	6
15.	Persiapan Rengas Kapuas	-	-	-
<b>2018</b>		<b>73</b>	<b>54</b>	<b>45</b>

Sumber : BP3K



Lanjutan Tabel : 5.5.3

No	Desa	Mesin Tanam Padi	Combine	Cultivation
(1)	(2)	(3)	(4)	(5)
1.	Sepuk Laut	-	-	-
2.	Punggur Besar	-	-	-
3.	Punggur Kecil	-	-	-
4.	Kalimas	-	-	-
5.	Tanjung Saleh	-	-	-
6.	Sungai Belidak	-	-	-
7.	Sungai Kakap	-	-	3
8.	Sungai Itik	2	3	2
9.	Pal IX	-	-	-
10.	Sungai Rengas	3	-	-
11.	Jeruju Besar	-	-	-
12.	Sungai Kupah	-	-	-
13.	Punggur Kapuas	-	-	-
14.	Persiapan Parit Keladi	5	2	1
15.	Persiapan Rengas Kapuas	-	-	-
<b>2018</b>		<b>10</b>	<b>5</b>	<b>6</b>

Sumber : BP3K



**Tabel : 5.6.1 Jumlah PPL Per Jenis Sub Sektor Pertanian di Kecamatan Sungai Kakap 2018 (Petugas)**

No.	Desa	PPL Tanaman Pangan	PPL Holtikultura
(1)	(2)	(3)	(4)
1.	Sepuk Laut	1	-
2.	Punggur Besar	1	-
3.	Punggur Kecil	-	-
4.	Kalimas	1	-
5.	Tanjung Saleh	1	-
6.	Sungai Belidak	1	-
7.	Sungai Kakap	2	1
8.	Sungai Itik	1	-
9.	Pal IX	1	-
10.	Sungai Rengas	1	-
11.	Jeruju Besar	-	-
12.	Sungai Kupah	-	-
13.	Punggur Kapuas	1	-
14.	Persiapan Parit Keladi	-	-
15.	Persiapan Rengas Kapuas	-	-
	2018	11	1

Sumber : BP3K

\*\*\*) Untuk PPL Perikanan merangkap

Se- kecamatan.

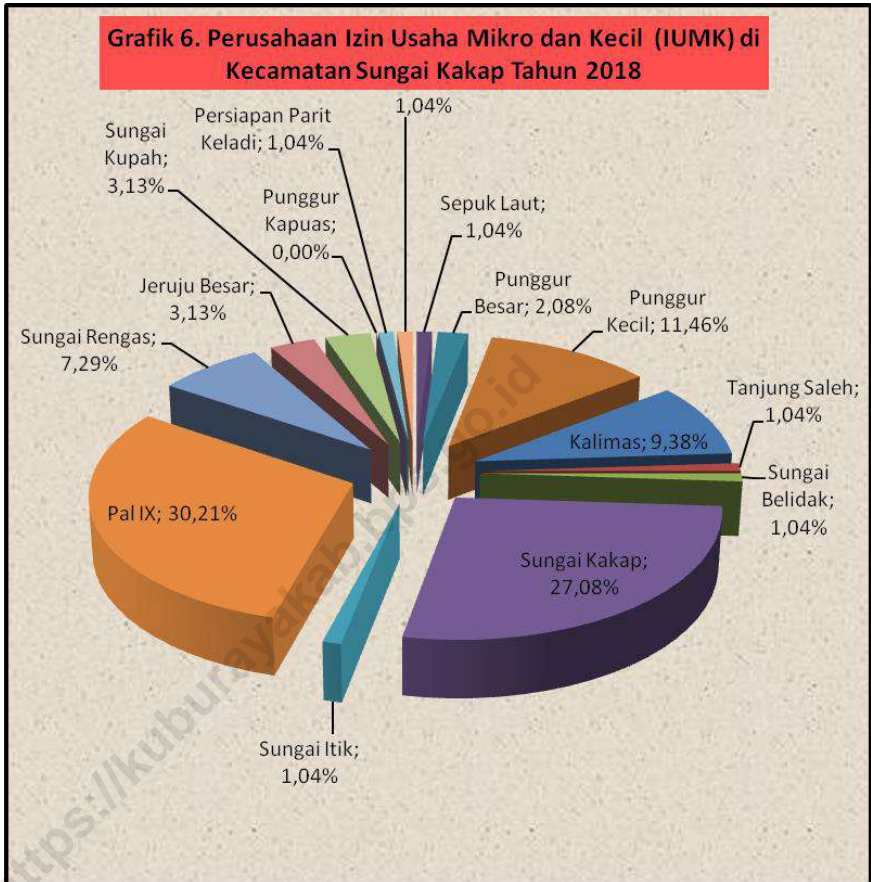
## **BAB 6**

### **INDUSTRI**



*Kecamatan Sungai Kakap  
Dalam Angka 2019*







**Tabel : 6.1**  
**Perusahaan Izin Usaha Mikro dan Kecil (IUMK)**  
**di Kecamatan Sungai Kakap Tahun 2018**

No.	Desa	Mikro	Kecil	Jumlah
(1)	(2)	(3)	(4)	(5)
1.	Sepuk Laut	1	-	1
2.	Punggur Besar	1	1	2
3.	Punggur Kecil	9	2	11
4.	Kalimas	4	5	9
5.	Tanjung Saleh	1	-	1
6.	Sungai Belidak	1	-	1
7.	Sungai Kakap	14	12	26
8.	Sungai Itik	1	-	1
9.	Pal IX	16	13	29
10.	Sungai Rengas	1	6	7
11.	Jeruju Besar	1	2	3
12.	Sungai Kupah	3	-	3
13.	Punggur Kapuas	-	-	0
14.	Persiapan Parit Keladi	1	-	1
15.	Persiapan Rengas Kapuas	-	1	1
	<b>2018</b>	<b>54</b>	<b>42</b>	<b>96</b>
	2017	92	49	151
	2016	53	5	58

**Sumber : Kantor Camat**



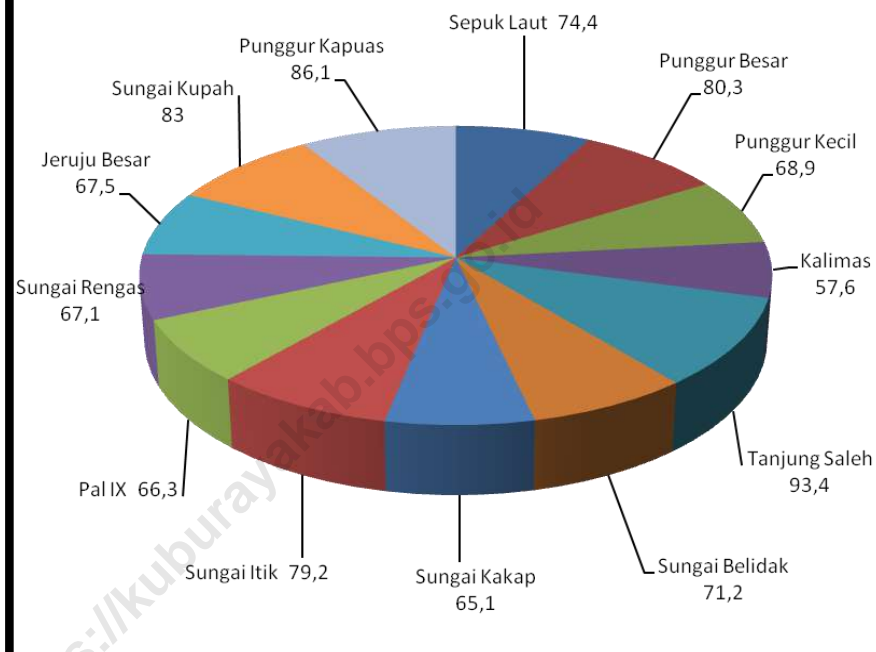
## **BAB 7**

### **KOPERASI**



*Kecamatan Sungai Kakap  
Dalam Angka 2019*

**Grafik 6. Persentase Sisa Target Penerimaan PBB di Kecamatan Sungai Kakap 2018**





**Tabel : 7.1 Koperasi menurut Jenisnya di Kecamatan Sungai Kakap 2018**

No.	Desa	K U D	Kospin	Koperasi Lainnya	Jumlah
(1)	(2)	(3)	(4)	(5)	(6)
1.	Sepuk Laut	-	-	-	-
2.	Punggur Besar	-	-	1	1
3.	Punggur Kecil	-	-	1	1
4.	Kalimas	-	-	-	-
5.	Tanjung Saleh	-	-	1	1
6.	Sungai Belidak	-	-	-	-
7.	Sungai Kakap	-	-	1	1
8.	Sungai Itik	-	-	-	-
9.	Pal IX	-	-	-	-
10.	Sungai Rengas	-	-	-	-
11.	Jeruju Besar	-	-	1	1
12.	Sungai Kupah	-	-	-	-
13.	Punggur Kapuas	-	-	-	-
14.	Persiapan Parit Keladi	-	-	1	1
15.	Persiapan Rengas Kapuas	-	-	-	-
<b>2018</b>		-	-	<b>6</b>	<b>6</b>

Sumber : PODES 2018



**Tabel : 7.2 Penerimaan Pajak Bumi dan Bangunan (PBB) di Kecamatan Sungai Kakap 2018**

No.	Desa	Target (Rp)	Realisasi (Rp)	Persen (%)
(1)	(2)	(3)	(4)	(5)
1.	Sepuk Laut	14.483.992	3.712.268	74,4
2.	Punggur Besar	105.251.845	20.764.771	80,3
3.	Punggur Kecil	267.435.910	83.145.528	68,9
4.	Kalimas	74.878.682	31.755.379	57,6
5.	Tanjung Saleh	3.198.146	211.623	93,4
6.	Sungai Belidak	39.847.916	11.471.274	71,2
7.	Sungai Kakap	221.698.368	77.400.705	65,1
8.	Sungai Itik	22.637.997	4.705.243	79,2
9.	Pal IX	1.667.815.944	562.662.625	66,3
10.	Sungai Rengas	720.993.430	236.901.556	67,1
11.	Jeruju Besar	52.543.150	17.094.524	67,5
12.	Sungai Kupah	19.367.335	3.290.977	83,0
13.	Punggur Kapuas	6.690.156	930.584	86,1
14.	Persiapan Parit Keladi	-	-	-
15.	Persiapan Rengas Kapuas	-	-	-
<b>2018</b>		<b>3.216.842.871</b>	<b>1.054.047.057</b>	<b>67,2</b>

Sumber : Kantor BPPRD Kabupaten Kubu Raya

# **BAB 8**

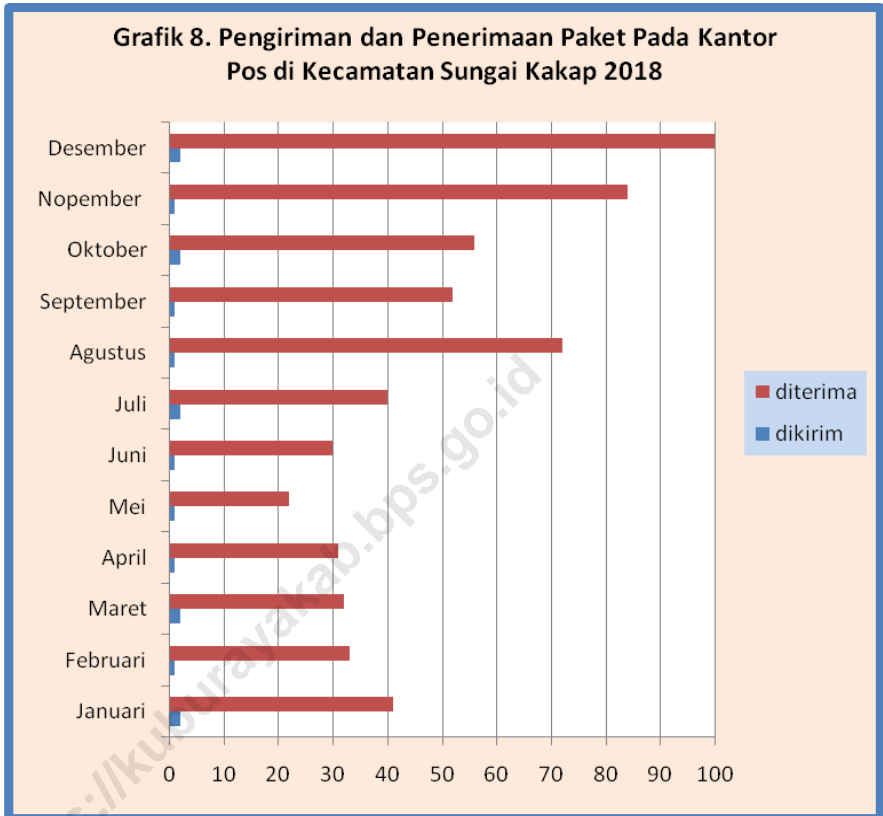
## **KOMUNIKASI**



*Kecamatan Sungai Kakap  
Dalam Angka 2019*



**Grafik 8. Pengiriman dan Penerimaan Paket Pada Kantor Pos di Kecamatan Sungai Kakap 2018**





**Tabel : 8.1**  
**Banyak Paket yang Dikirim dan Diterima**  
**Pada Kantor Pos Sungai Kakap Tahun 2018**

No.	B u l a n	dikirim	diterima
(1)	(2)	(3)	(4)
1.	Januari	2	41
2.	Februari	1	33
3.	Maret	2	32
4.	April	1	31
5.	Mei	1	22
6.	Juni	1	30
7.	Juli	2	40
8.	Agustus	1	72
9.	September	1	52
10.	Oktober	2	56
11.	Nopember	1	84
12.	Desember	2	122
	<b>2018</b>	<b>17</b>	<b>615</b>
	2017	107	686

**Sumber : Kantor Pos Sungai Kakap**



**Tabel : 8.2**  
**Banyak Surat yang Dikirim dan Diterima**  
**Pada Kantor Pos Sungai Kakap Tahun 2018**

No.	Bulan	Biasa		Kilat		Tercatat	
		Kirim	Terima	Kirim	Terima	Kirim	Terima
(1)	(1)	(2)	(3)	(4)	(5)	(6)	(7)
1.	Januari	-	-	7	807	-	-
2.	Februari	-	-	2	691	-	-
3.	Maret	-	-	3	580	-	-
4.	April	-	-	7	697	-	-
5.	Mei	-	-	11	419	-	-
6.	Juni	-	-	-	472	-	-
7.	Juli	-	-	6	760	-	-
8.	Agustus	-	-	4	601	-	-
9.	September	-	-	2	371	-	-
10.	Oktober	-	-	7	588	-	-
11.	Nopember	-	-	4	441	-	-
12.	Desember	-	-	2	501	-	-
<b>2018</b>		-	-	<b>55</b>	<b>6.928</b>	-	-
2017		-	-	137	11.656	-	-

Sumber : Kantor Pos Sungai Kakap



**Tabel : 8.3**  
**Banyak Wesel yang Dikirim dan Diterima**  
**Pada Kantor Pos Sungai Kakap Tahun 2018**

No.	Bulan	Instan		Prima	
		Kirim	Terima	Kirim	Terima
(1)	(1)	(2)	(3)	(4)	(5)
1.	Januari	24	10	-	-
2.	Februari	20	14	-	-
3.	Maret	22	18	-	-
4.	April	13	14	-	-
5.	Mei	14	14	-	-
6.	Juni	14	23	-	-
7.	Juli	22	18	-	-
8.	Agustus	25	14	-	-
9.	September	25	11	-	-
10.	Oktober	26	7	-	-
11.	Nopember	20	8	-	-
12.	Desember	12	10	-	-
	<b>2018</b>	<b>237</b>	<b>161</b>	-	-
	2017	298	279	-	-

**Sumber : Kantor Pos Sungai Kakap**



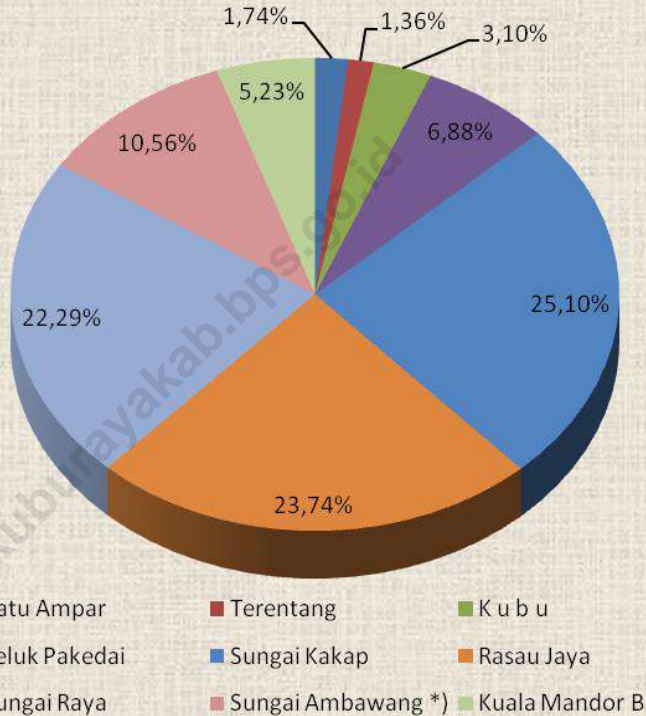
## **BAB 9**

### **PERBANDINGAN REGIONAL**



*Kecamatan Sungai Kakap  
Dalam Angka 2019*

**Grafik 9 Persentase Kepadatan Penduduk Per Kecamatan di Kabupaten Kubu Raya Tahun 2018**



**Tabel : 9.1**  
**Jumlah Penduduk, Luas Kecamatan dan Kepadatannya**  
**Dirinci Per Kecamatan di Kabupaten Kubu Raya Tahun 2018**

No.	Kecamatan	Jumlah Penduduk	Luas Kecamatan (KM2)	Kepadatan Per KM2
(1)	(2)	(3)	(4)	(5)
1.	Batu Ampar	36.844	2.002,70	18
2.	Terentang	11.389	786,40	14
3.	K u b u	38.904	1.211,60	32
4.	Teluk Pakedai	20.747	291,90	71
5.	Sungai Kakap	117.402	453,17	259
6.	Rasau Jaya	27.243	111,07	245
7.	Sungai Raya	213.767	929,30	230
8.	Sungai Ambawang *)	78.885	726,10	109
9.	Kuala Mandor B	25.733	473,00	54
	<b>2018</b>	<b>570.914</b>	<b>6.985,24</b>	<b>82</b>
	2017	562.917	6.985,24	81
	2016	554.811	6.985,24	79
	2015	545.405	6.985,24	78
	2010	500.970	6.985,24	72

Sumber : BPS Kab. Kubu Raya

\*) Belum termasuk warga perum IV yang pengakuannya masuk Kota Pontianak





**Tabel : 9.2**  
**Jumlah Desa, Dusun, RW dan RT Dirinci Per Kecamatan**  
**di Kabupaten Kubu Raya Tahun 2018**

No.	Kecamatan	Satuan Lingkungan Setempat			
		Desa	Dusun	RW	RT
(1)	(2)	(3)	(4)	(5)	(6)
1.	Batu Ampar	15	53	85	227
2.	Terentang	10	27	49	125
3.	K u b u	20	73	128	305
4.	Teluk Pakedai	14	46	52	160
5.	Sungai Kakap	13	55	146	596
6.	Rasau Jaya	6	27	60	227
7.	Sungai Raya	20	79	163	930
8.	Sungai Ambawang	15	64	75	368
9.	Kuala Mandor B	6	21	24	163
	<i>Desa Persiapan</i>	5	-	-	-
	<b>2018</b>	<b>123</b>	<b>445</b>	<b>782</b>	<b>3.101</b>
	2017	123	450	787	3.111
	2016	118	445	787	3.098
	2015	118	443	782	3.044
	2014	117	433	752	2.977

Sumber : Kab. Kubu Raya Dalam Angka 2019



**Tabel : 9.3**  
**Luas Lahan Pertanian dan Bukan Pertanian Dirinci Per Kecamatan**  
**Di Kabupaten Kubu Raya Tahun 2018 (Ha)**

No.	Kecamatan	Lahan Pertanian		Lahan Bukan Pertanian	Jumlah
		Sawah	Bukan Sawah		
(1)	(2)	(3)	(4)	(5)	(6)
1.	Batu Ampar	11.586	176.484	12.200	200.270
2.	Terentang	5.360	67.660	5.620	78.640
3.	K u b u	14.977	93.763	12.420	121.160
4.	Teluk Pakedai	6.270	18.970	3.950	29.190
5.	Sungai Kakap	20.039	16.928	8.350	45.317
6.	Rasau Jaya	3.750	4.208	3.145	11.103
7.	Sungai Raya	8.080	68.750	16.100	92.930
8.	Sungai Ambawang	4.850	63.640	4.120	72.610
9.	Kuala Mandor B	3.954	41.476	1.870	47.300
	<b>2017</b>	<b>78.866</b>	<b>551.879</b>	<b>67.775</b>	<b>698.520</b>
	2016	78.866	551.879	67.775	698.520
	2015	76.185	199.160	423.175	698.520
	2014	71.811	203.184	423.525	698.524
	2013	74.655	199.889	423.980	698.524

Sumber : Statistik Penggunaan Tanah Kab. Kubu Raya 2019



**Tabel : 9.4**  
**Luas Panen Tanaman Sayuran Dirinci Per Kecamatan**  
**Di Kabupaten Kubu Raya Tahun 2018 (Ha)**

Kecamatan	Bawang Merah	Cabai	Ketimun	Kacang Panjang	Petsai	Kangkung
(1)	(2)	(3)	(4)	(5)	(6)	(7)
1. Batu Ampar	-	5	1	6	-	-
2. Terentang	-	16	13	13	14	13
3. K u b u	-	58	17	27	-	3
4. Teluk Pakedai	-	9	9	11	-	-
5. Sungai Kakap	-	26	22	24	1	2
6. Rasau Jaya	1	69	85	56	2	8
7. Sungai Raya	4	159	48	52	-	25
8. Sungai Ambawang	3	9	9	15	-	15
9. Kuala Mandor B	-	16	1	13	-	-
<b>2018</b>	<b>8</b>	<b>367</b>	<b>205</b>	<b>217</b>	<b>17</b>	<b>66</b>
2017	8	215	208	231	38	91
2016	3	189	176	200	31	60
2015	-	118	152	189	48	59

Sumber : Kab. Kubu Raya Dalam Angka 2019



**Tabel : 9.5**  
**Luas Tanaman dan Produksi Tanaman Perkebunan Dirinci Per Kecamatan**  
**Di Kabupaten Kubu Raya Tahun 2017 (Ha)**

Kecamatan	Karet		Kelapa Dalam		Kelapa Hbrida	
	Luas Tanaman	Produksi	Luas Tanaman	Produksi	Luas Tanaman	Produksi
(1)	(2)	(3)	(4)	(5)	(6)	(7)
1. Batu Ampar	297	195	7.051	9.601	720	490
2. Terentang	441	335	98	42	-	-
3. K u b u	350	253	1.564	2.012	650	236
4. Teluk Pakedai	125	69	5.075	5.902	65	68
5. Sungai Kakap	12	5	17.830	20.532	1.193	628
6. Rasau Jaya	25	14	212	204	450	155
7. Sungai Raya	2.170	2.596	659	812	32	7
8. Sungai Ambawang	9.399	7.156	-	-	-	-
9. Kuala Mandor B	7.209	4.730	-	-	-	-
<b>2017</b>	<b>20.028</b>	<b>15.353</b>	<b>32.489</b>	<b>39.105</b>	<b>3.110</b>	<b>1.584</b>
2016	18.828	14.436	31.670	38.885	3.130	2.983
2015	18.384	14.212	30.785	36.526	3.130	2.977
2014	18.234	14.092	30.355	36.426	3.220	3.057
2013	18.084	13.541	30.355	35.834	3.220	3.105

Sumber : Kab. Kubu Raya Dalam Angka 2019



Lanjutan Tabel : 9.5

Kecamatan	Kelapa Deres		Kelapa Sawit		Kakao	
	Luas Tanaman	Produksi	Luas Tanaman	Produksi	Luas Tanaman	Produksi
(1)	(2)	(3)	(4)	(5)	(6)	(1)
1. Batu Ampar	-	-	5.542	15.024	39	16
2. Terentang	-	-	3.987	8.120	5	1
3. K u b u	-	-	17.049	27.037	-	-
4. Teluk Pakedai	-	-	13.213	28.932	-	-
5. Sungai Kakap	-	-	-	-	14	8
6. Rasau Jaya	-	-	750	967	8	7
7. Sungai Raya	-	-	1.540	5.389	29	11
8. Sungai Ambawang	-	-	7.256	14.616	10	-
9. Kuala Mandor B	-	-	7.458	20.061	-	-
<b>2017</b>	-	-	<b>56.795</b>	<b>120.146</b>	<b>95</b>	<b>39</b>
2016	90	1.248	44.548	94.050	95	37
2015	-	-	37.920	82.170	95	26
2014	-	-	31.758	33.053	95	25
2013	-	-	20.317	25.591	61	17

Sumber : Kab. Kubu Raya Dalam Angka 2019



Lanjutan Tabel : 9.5

Kecamatan	Lada		Kopi	
	Luas Tanaman	Produksi	Luas Tanaman	Produksi
(1)	(2)	(3)	(4)	(5)
1. Batu Ampar	40	29	926	395
2. Terentang	29	17	99	42
3. K u b u	7	3	147	62
4. Teluk Pakedai	-	-	127	56
5. Sungai Kakap	8	2	379	136
6. Rasau Jaya	-	-	89	36
7. Sungai Raya	11	4	155	63
8. Sungai Ambawang	160	166	897	412
9. Kuala Mandor B	12	9	497	167
<b>2017</b>	<b>267</b>	<b>230</b>	<b>3.316</b>	<b>1.369</b>
2016	265	215	5.382	1.348
2015	252	138	5.369	1.242
2014	227	120	5.376	1.242
2013	202	118	5.369	1.242

Sumber : Kab. Kubu Raya Dalam Angka 2019



Lanjutan Tabel : 9.5

Kecamatan	Pinang		Sagu	
	Luas Tanaman	Produksi	Luas Tanaman	Produksi
(1)	(2)	(3)	(4)	(5)
1. Batu Ampar	27	23	-	-
2. Terentang	-	-	-	-
3. K u b u	161	117	-	-
4. Teluk Pakedai	93	87	-	-
5. Sungai Kakap	379	370	-	-
6. Rasau Jaya	10	7	-	-
7. Sungai Raya	5	4	705	-
8. Sungai Ambawang	-	-	106	70
9. Kuala Mandor B	-	-	52	19
<b>2017</b>	<b>675</b>	<b>608</b>	<b>863</b>	<b>89</b>
2016	573	527	132	52
2015	570	521	145	65
2014	570	518	128	59
2013	570	522	128	40

Sumber : Kab. Kubu Raya Dalam Angka 2019



**Tabel : 9.6**  
**Luas Kawasan Hutan Dirinci Per Kecamatan**  
**Di Kabupaten Kubu Raya Tahun 2016 (Ha)**

Kecamatan	Hutan Lindung	Hutan Produksi	Hutan Produksi Konversi
(1)	(2)	(3)	(4)
1. Batu Ampar	76.108,99	55.043,38	10.833,39
2. Terentang	42.454,96	19.460,10	-
3. K u b u	20.505,42	2.697,52	-
4. Teluk Pakedai	19.855,20	-	-
5. Sungai Kakap	3.998,47	-	-
6. Rasau Jaya	-	-	-
7. Sungai Raya	8.484,32	-	21.749,71
8. Sungai Ambawang	-	13.795,07	20.458,44
9. Kuala Mandor B	-	7.108,32	-
<b>2016</b>	<b>171.477,35</b>	<b>98.104,39</b>	<b>53.041,54</b>
2015	171.477,35	98.104,39	53.041,54
2014	171.477,35	98.104,39	53.041,54
2012	171.477,35	98.104,39	53.041,54

Sumber : Kab. Kubu Raya Dalam Angka 2019





Lanjutan Tabel : 9.6

Kecamatan	Hutan Produksi Terbatas	Areal Penggunaan Lain	Total
(1)	(2)	(3)	(4)
1. Batu Ampar	28.024,53	56.778,86	226.789,15
2. Terentang	-	38.224,80	100.139,85
3. K u b u	34.980,19	67.810,05	125.997,18
4. Teluk Pakedai	-	29.245,12	49.100,32
5. Sungai Kakap	-	45.408,82	494.075,29
6. Rasau Jaya	-	17.474,76	17.474,76
7. Sungai Raya	-	95.842,61	126.076,64
8. Sungai Ambawang	2.764,73	70.022,49	104.276,00
9. Kuala Mandor B	-	2.615,32	32.488,37
<b>2016</b>	<b>65.769,45</b>	<b>443.356,83</b>	<b>831.679,56</b>
2015	65.769,45	443.356,83	831.679,56
2014	65.769,45	443.356,83	831.679,56
2012	65.769,45	443.356,83	831.679,56

Sumber : Kab. Kubu Raya Dalam Angka 2019



**Tabel 9.7**  
**Jumlah Populasi , Pemotongan, serta Produksi Ternak dan Unggas**  
**Dirinci Per Kecamatan Di Kabupaten Kubu Raya Tahun 2018**

No	Kecamatan	Ternak Besar					
		Sapi			Kerbau		
		Populasi	Pemotongan	Produksi	Populasi	Pemotongan	Produksi
(1)	(2)	(3)	(4)	(5)	(6)	(7)	(8)
1.	Batu Ampar	1.364	10	1.518	-	-	-
2.	Terentang	994	37	5.615	129	15	3.000
3.	K u b u	1.602	15	2.276	-	-	-
4.	Teluk Pakedai	983	16	2.428	-	-	-
5.	Sungai Kakap	2.789	100	15.176	-	-	-
6.	Rasau Jaya	3.002	65	9.864	-	-	-
7.	Sungai Raya	2.905	1.405	213.223	-	-	-
8.	Sungai Ambawang	1.856	22	3.339	-	-	-
9.	Kuala Mandor B	644	10	1.518	-	-	-
	<b>2018</b>	<b>16.139</b>	<b>1.680</b>	<b>254.957</b>	<b>129</b>	<b>15</b>	<b>3.000</b>
	2017	15.793	1.865	283.032	130	15	3.000
	2016	15.903	1.458	221.266	125	2.460	5.200
	2015	15.778	1.459	201.342	74	3.020	2.000

Sumber : Kab. Kubu Raya Dalam Angka 2019



Lanjutan Tabel 9.7

No	Kecamatan	Ternak Kecil					
		Babi			Kambing		
		Populasi	Pemotongan	Produksi	Populasi	Pemotongan	Produksi
(1)	(2)	(3)	(4)	(5)	(6)	(7)	(8)
1.	Batu Ampar	465	49	3.419	5.563	186	2.634
2.	Terentang	169	41	2.872	2.025	135	1.912
3.	K u b u	643	-	-	4.092	236	3.342
4.	Teluk Pakedai	118	94	6.559	694	198	2.804
5.	Sungai Kakap	200	-	-	4.090	464	6.570
6.	Rasau Jaya	1.998	893	62.314	4.242	339	4.800
7.	Sungai Raya	1.198	32	2.233	3.515	919	13.013
8.	Sungai Ambawang	24.558	3.884	271.026	3.960	586	8.298
9.	Kuala Mandor B	3.897	393	27.424	1.666	100	1.416
	<b>2018</b>	<b>33.247</b>	<b>5.386</b>	<b>375.846</b>	<b>29.848</b>	<b>3.163</b>	<b>44.788</b>
	2017	33.351	5.160	360.065	29.659	3.718	52.647
	2016	33.932	2.460	171.659	29.624	637	9.020
	2015	34.130	3.020	226.500	28.979	489	6.924

Sumber : Kab. Kubu Raya Dalam Angka 2019



Lanjutan Tabel 9.7

No	Kecamatan	Unggas					
		Ayam Ras Pedaging			Ayam Ras Petelur		
		Populasi	Pemotongan	Produksi	Populasi	Pemotongan	Produksi
(1)	(2)	(3)	(4)	(5)	(6)	(7)	(8)
1.	Batu Ampar	2.782.529	239.865	366.994	347	-	-
2.	Terentang	114.691	106.562	163.040	203	-	-
3.	K u b u	372.881	342.019	523.288	-	-	-
4.	Teluk Pakedai	388.007	321.663	492.145	356	-	-
5.	Sungai Kakap	3.176.181	2.597.130	3.973.609	3.636	-	-
6.	Rasau Jaya	3.562.610	2.688.420	4.113.282	85.265	59.000	99.120
7.	Sungai Raya	2.171.848	1.633.408	2.499.114	167	-	-
8.	Sungai Ambawang	2.571.271	1.886.042	2.885.644	332.891	64.000	107.520
9.	Kuala Mandor B	1.100.112	834.175	1.276.287	-	-	-
	<b>2018</b>	<b>13.735.830</b>	<b>10.649.283</b>	<b>16.293.403</b>	<b>422.865</b>	<b>123.000</b>	<b>206.640</b>
	2017	12.372.398	8.954.852	13.866.532	414.183	113.318	85.448
	2016	14.700.000	8.231.301	12.217.665	402.744	19.500	32.760
	2015	8.870.056	7.500.644	11.250.967	324.055	51.722	87.927

Sumber : Kab. Kubu Raya Dalam Angka 2019



Lanjutan Tabel 9.7

No	Kecamatan	Unggas					
		Ayam Buras			Itik		
		Populasi	Pemotongan	Produksi	Populasi	Pemotongan	Produksi
(1)	(2)	(3)	(4)	(5)	(6)	(7)	(8)
1.	Batu Ampar	180.012	78.554	112.332	2.589	648	920
2.	Terentang	12.299	5.434	7.771	586	312	443
3.	K u b u	899.718	388.938	556.182	6.235	486	690
4.	Teluk Pakedai	64.348	28.525	40.790	5.199	2.967	4.213
5.	Sungai Kakap	513.815	227.650	325.539	10.166	6.419	9.115
6.	Rasau Jaya	594.986	257.203	367.801	4.861	709	1.007
7.	Sungai Raya	82.521	37.981	54.312	6.343	727	1.032
8.	Sungai Ambawang	142.239	62.273	89.051	19.350	5.144	7.304
9.	Kuala Mandor B	1.460.535	69.448	99.310	11.301	-	-
	<b>2018</b>	<b>2.650.473</b>	<b>1.156.006</b>	<b>1.653.089</b>	<b>66.631</b>	<b>17.412</b>	<b>24.725</b>
	2017	2.659.021	1.059.376	1.514.908	66.548	19.913	28.276
	2016	2.610.246	1.070.076	1.530.209	61.438	8.299	11.785
	2015	2.594.948	1.210.293	1.452.351	61.401	12.339	9.871

Sumber : Kab. Kubu Raya Dalam Angka 2019



Sensus  
Penduduk  
2020

# DATA

MENCERDASKAN BANGSA

<https://kuburaykab.bps.go.id>



**BADAN PUSAT STATISTIK  
KABUPATEN KUBU RAYA**

Jalan Arteri Supadio KM 19,5 No. 04/12,  
Sungai Raya, Kabupaten Kubu Raya 78391;  
Telp/Fax. (0561) 724189; E-mail: bps6112@bps.go.id  
Homepage: <http://kuburaykab.bps.go.id>