

KECAMATAN TOMOHOH UTARA DALAM ANGKA

2023

*Tomohon Utara Subdistric
in Figures*



**BADAN PUSAT STATISTIK
KOTA TOMOHON**

BPS - Statistic of Tomohon Municipality

KECAMATAN TOMOHON UTARA DALAM ANGKA

2023

*Tomohon Utara Subdistric
in Figures*



**BADAN PUSAT STATISTIK
KOTA TOMOHON**

BPS - Statistic of Tomohon Municipality

**Kecamatan Tomohon Utara dalam Angka
Tomohon Utara Subdistrictin Figures
2023**

No. Publikasi/Publication Number: 71730.2309

Katalog/Catalog: 1102001.7173020

Ukuran Buku/Book Size: 14,8 cm x 21 cm

Jumlah Halaman/Number of Pages: xviii + 93 halaman /pages

Naskah/Manuscript:

Winarko, S.ST dan Irfan Damar Prasetyo, S.ST

Gambar Kover oleh/Cover Designed by:

Badan Pusat Statistik Kota Tomohon
BPS-Statistics of Tomohon Municipality

Desain Kover/Cover Design:

freepik.com

Diterbitkan oleh/Published by:

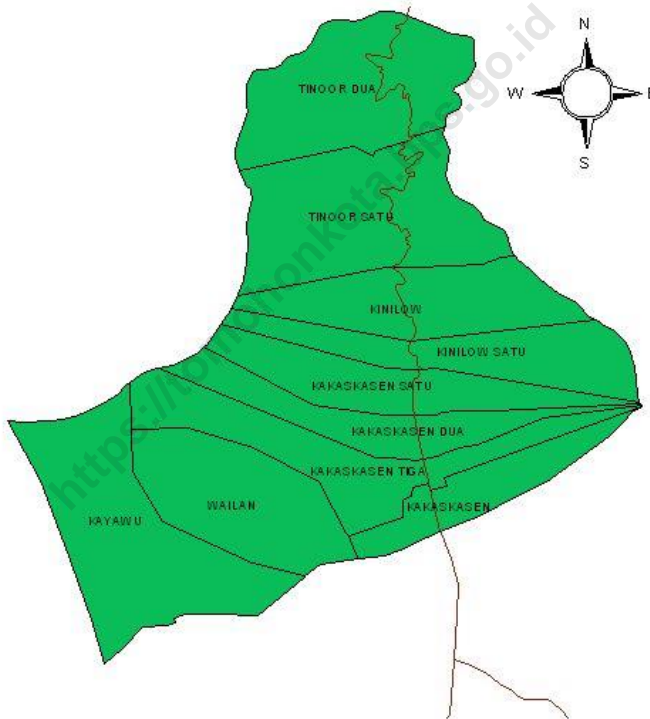
© BPS Kota Tomohon/BPS-Statistics of Tomohon Municipality

Dicetak oleh/Printed by:

Dilarang mengumumkan, mendistribusikan, mengomunikasikan, dan/atau menggandakan sebagian atau seluruh isi buku ini untuk tujuan komersial tanpa izin tertulis dari Badan Pusat Statistik

Prohibited to announce, distribute, communicate, and/or copy part or all of this book for commercial purpose without permission from BPS-Statistics Indonesia

PETA WILAYAH KECAMATAN TOMOHON UTARA
MAP OF TOMOHON UTARA SUBDISTRICT





KATA PENGANTAR

Kecamatan Tomohon Utara Dalam Angka 2023 merupakan publikasi tahunan yang diterbitkan oleh BPS Kota Tomohon. Disadari bahwa publikasi ini belum sepenuhnya memenuhi harapan pihak pemakai data khususnya para perencana, namun diharapkan dapat membantu melengkapi penyusunan rencana pembangunan di Kecamatan Tomohon Utara, Kota Tomohon.

Publikasi ini dapat terwujud berkat kerja sama dan bantuan dari berbagai pihak baik instansi pemerintah maupun swasta. Kepada semua pihak yang telah memberikan bantuan disampaikan penghargaan dan terima kasih yang sebesar-besarnya.

Walaupun publikasi ini telah disiapkan sebaik-baiknya, namun disadari masih ada kekurangan dan kesalahan yang terjadi. Untuk perbaikan publikasi ini, tanggapan dan saran yang bersifat konstruktif dari para pemakai sangat diharapkan.

Tomohon, ... September 2023

Kepala Badan Pusat Statistik

Kota Tomohon

Ir. Jefry Joost Runtulalo, MM.



Preface

Tomohon Utara Subdistrict in Figures 2023 an annual publication written by BPS Tomohon Municipality. Honestly, this publication has not perfect yet and has not filled the user's hope, especially for the planners yet, but hopely it can help to equip compilation of development planning in this new regency.

This comprehensive publication has been made possible with the assistance and contribution from several governmental institutions and private organizations. To all parties who have been involved in the preparation of this publication, I would like to express my sincerest appreciation and gratitude.

Comments and constructive suggestions for the improvement of this publication are always welcome.

Tomohon, ... September 2023
Chief of Statistician of
Tomohon Municipality

Ir. Jefry Joost Runtulalo, MM.

DAFTAR ISI/CONTENTS

	halaman page
Peta Wilayah Kecamatan Tomohon Utara.....	v
<i>Map Of Tomohon Utara Subdistrict</i>	v
Kata Pengantar	vii
<i>Preface</i>	viii
Daftar Isi /Contents.....	ix
Daftar Tabel / <i>List Of Tables</i>	xi
Daftar Gambar / <i>List Of Figures</i>	xvi
Penjelasan Umum / <i>Explanatory Notes</i>	xvii
1 Geografi dan Iklim.....	1
<i>Geography and Climate</i>	2
1.1 Geografi/ <i>Geography</i>	6
2 Pemerintahan	11
<i>Government</i>	11
2.1 Wilayah Administratif/ <i>Administrative Area</i>	14
2.2 Pegawai Negeri Sipil/ <i>Civil Servants</i>	15
3 Kependudukan dan Ketenagakerjaan	17
<i>Population and Employment</i>	17
3.1 Kependudukan/ <i>Population</i>	Error! Bookmark not defined. 18
3.2 Ketenagakerjaan/ <i>Employment</i>	21
4 Sosial	243
<i>Social</i>	243
4.1 Pendidikan/ <i>Education</i>	25
4.2 Kesehatan/ <i>Health</i>	35
4.3 Agama/ <i>Religion</i>	41
5 Pertanian.....	53
<i>Agriculture</i>	54
5.1 Tanaman Pangan/ <i>Food Crops</i>	55

5.2	Hortikultura/ <i>Horticulture</i>	57
5.4	Perkebunan/ <i>Estate</i>	59
5.5	Peternakan/ <i>Livestock</i>	60
6	Industri.....	63
	<i>Industry</i>	64
6.1	Industri/ <i>Industry</i>	65
6.2	Energi/ <i>Energy</i>	67
7	Perdagangan	71
	<i>Trade</i>	71
8	Pariwisata.....	81
	<i>Tourism</i>	81
8.1	Pariwisata/ <i>Tourism</i>	82
9	Transportasi dan Komunikasi.....	85
	<i>Transportation and Communication</i>	85
10	Keuangan Daerah dan Harga	89
	<i>Local Finance and Price</i>	89
10.1	Keuangan Daerah/ <i>Local Finance</i>	90
10.2	Harga/ <i>Price</i>	91

DAFTAR TABEL/LIST OF TABLES

halaman
page

1	GEOGRAFI DAN IKLIM/GEOGRAPHY AND CLIMATE	
1.1	GEOGRAFI/GEOGRAPHY	
1.1.1	Luas Wilayah menurut Kelurahan di Kecamatan Tomohon Utara, 2022 / <i>Total Area by Village in Tomohon Utara Subdistrict, 2022</i>	6
1.1.2	Kepadatan Penduduk menurut Kelurahan di Kecamatan Tomohon Utara, 2022 / <i>Population Density by Villages in Tomohon Utara Subdistrict, 2022</i>	7
1.1.3	Tinggi Wilayah di Atas Permukaan Laut (DPL) menurut Kelurahan di Kecamatan Tomohon Utara, 2022 / <i>Height Above Mean Kayawu Level (AMSL) by Village in Tomohon Utara Subdistrict, 2022</i>	8
1.1.4	Jarak ke Ibukota Kecamatan dan Ibukota Kabupaten menurut Kelurahan di Kecamatan Tomohon Utara, 2022 / <i>Distance to Subdistrict Capital and Regency Capital by Village in Tomohon Utara Subdistrict, 2022</i>	9
1.1.5	Indeks Kesulitan Geografis (IKG) dan Rasio IKG menurut Kelurahan di Kecamatan Tomohon Utara, 2021 / <i>Geographic Difficulty Index and Ratio of Geographic Difficulty Index by Villages in Tomohon Utara Subdistrict, 2021</i>	10
2	PEMERINTAHAN/GOVERNMENT	
2.1	WILAYAH ADMINISTRATIF/ADMINISTRATIVE AREA	
2.1.1	Jumlah Satuan Lingkungan Setempat (SLS) menurut Kelurahan di Kecamatan Tomohon Utara, 2022 / <i>Number of Subvillages by Village in Tomohon Utara Subdistrict, 2022</i>	14
2.2	PEGAWAI NEGERI SIPIL/CIVIL SERVANTS	
2.2.1	Jumlah Pegawai Negeri Sipil Daerah menurut Dinas/Instansi Pemerintah dan Jenis Kelamin di Kecamatan Tomohon Utara, 2021 / <i>Number of Civil Servants by Institution/Office and Sex in Tomohon Utara Subdistrict, 2021</i>	15
2.2.2	Jumlah Pegawai Negeri Sipil Menurut Pendidikan Tertinggi yang Ditamatkan dan Jenis Kelamin di Kecamatan Tomohon Utara, 2021 / <i>Number of Civil Servants by Educational Attainment and Sex in Tomohon Utara Subdistrict, 2021</i>	16
3	KEPENDUDUKAN DAN KETENAGAKERJAAN/POPULATION AND EMPLOYMENT	
3.1	KEPENDUDUKAN/POPULATION	
3.1.1	Jumlah Penduduk menurut Kelurahan di Kecamatan Tomohon Utara 2020, 2021, dan 2022 / <i>Population by Village in Tomohon Utara Subdistrict 2020, 2021, and 2022</i>	18

3.1.2	Jumlah Penduduk dan Rasio Jenis Kelamin menurut Kelurahan di Kecamatan Tomohon Utara, 2022 / <i>Population and Sex Ratio by Village in Tomohon Utara Subdistrict, 2022</i>	19
3.1.3	Banyaknya Kelahiran, Kematian, dan Perpindahan Penduduk menurut Kelurahan di Kecamatan Tomohon Utara, 2021 / <i>Number of Birth, Death, and Migration by Village in Tomohon Utara Subdistrict, 2021</i>	20
3.2	KETENAGAKERJAAN/EMPLOYMENT	
3.2.1	Jumlah Penduduk Bekerja menurut Kelurahan dan Jenis Mata Pencaharian Utama di Kecamatan Tomohon Utara, 2021 / <i>Number of Workers by Village and Main Livelihood in Tomohon Utara Subdistrict, 2021</i>	21
4	SOSIAL/ SOCIAL	
4.1	PENDIDIKAN/EDUCATION	
4.1.1	Jumlah SD/MI menurut Kelurahan di Kecamatan Tomohon Utara, 2021/2022 / <i>Number of Elementary School in Tomohon Utara Subdistrict, 2021/2022</i>	25
4.1.3	Jumlah SMP/MTS menurut Kelurahan di Kecamatan Tomohon Utara, 2021/2022 / <i>Number of Junior High School, Teacher, in Tomohon Utara Subdistrict, 2021/2022</i>	27
4.1.5	Jumlah SMA/MA/SMK menurut Kelurahan di Kecamatan Tomohon Utara, 2021/2022 / <i>Number of Junior High School in Tomohon Utara Subdistrict, 2021/2022</i>	29
4.1.8	Jumlah Akademi / Perguruan Tinggi menurut Kelurahan di Kecamatan Tomohon Utara, 2021 / <i>Number of Academy / University in Tomohon Utara Subdistrict, 2021</i>	32
4.2	KESEHATAN/HEALTH	
4.2.1	Jumlah Fasilitas Kesehatan menurut Kelurahan di Kecamatan Tomohon Utara, 2021 / <i>Number of Health Facilities by Villages in Tomohon Utara Subdistrict, 2021</i>	35

4.2.2	Kemudahan Mencapai Sarana Kesehatan Terdekat bagi Kelurahan yang Tidak Ada Sarana Kesehatan menurut Kelurahan di Kecamatan Tomohon Utara, 2021	37
4.2.3	Jumlah Tenaga Kesehatan menurut Kelurahan di Kecamatan Tomohon Utara, 2021 / <i>Number of Health Facilities by Villages in Tomohon Utara Subdistrict, 2021</i>	39
4.3	AGAMA/RELIGION	
4.3.1	Jumlah Penduduk menurut Kelurahan dan Agama yang Dianut di Kecamatan Tomohon Utara, 2021 / <i>Population by villages and Religion in Tomohon Utara Subdistrict, 2021</i>	41
4.3.2	Jumlah Tempat Ibadah menurut Jenisnya di Kecamatan Tomohon Utara, 2022 / <i>Numbers of Worship Facilities by Types in Tomohon Utara Subdistrict, 2022</i>	42
5	PERTANIAN/AGRICULTURE	
5.1	TANAMAN PANGAN/FOOD CROPS	
5.1.1	Luas Lahan Tegal/Kebun/Ladang/Huma dan lahan yang Sementara Tidak Diusahakan Menurut Kelurahan/Kelurahan di Kecamatan Tomohon Utara (hektar), 2022 / <i>Area of Dry Field/Garden/Shifting Cultivation, Land and Temporarily Unused Land by Villages in Tomohon Utara Subdistrict (hectare), 2022</i>	55
5.1.2	Luas Lahan Padi Sawah, Padi Ladang, Jagung, dan Kedelai Menurut Kelurahan/Kelurahan Di Kecamatan Tomohon Utara (Hektar), 2021 / <i>Area Of Wetland Paddy, Dryland Paddy, Maize, and Soy by Villages In Tomohon Utara Subdistrict (hectare), 2021</i>	56
5.2	HORTIKULTURA/HORTICULTURE	
5.2.1	Luas Lahan Cabai, Bawang Daun, dan Terong menurut Kelurahan di Kecamatan Tomohon Utara, (hektar) 2022 / <i>Area of Chilli Paper, Spring Onoion. And Eggplant by Village in Tomohon Utara Subdistrict (hectare), 2022</i>	57
5.4	PERKEBUNAN/ESTATE	
5.4.1	Luas Tanaman Perkebunan menurut Jenis Tanaman Dan Kelurahan Di Kecamatan Tomohon Utara (Hektar), 2021 / <i>Planted Area of</i>	

	<i>Estate by Kind of Crops and Village in Tomohon Utara Subdistrict (hectare), 2021</i>	59
5.5	PETERNAKAN/LIVESTOCK	
5.5.1	Populasi Ternak Menurut Kelurahan dan Jenis Ternak di Kecamatan Tomohon Utara, 2020 / <i>Population of Livestock by Village and Kind of Livestock in Tomohon Utara Subdistrict, 2020</i>	60
5.4.2	Populasi Unggas Menurut Kelurahan dan Jenis Ternak di Kecamatan Tomohon Utara, 2021 / <i>Population of Poultry by Village and Kind of Poultry in Tomohon Utara Subdistrict, 2021</i>	61
6	INDUSTRI, PERTAMBANGAN, ENERGI, DAN KONSTRUKSI /INDUSTRY, MINING, ENERGY, AND CONSTRUCTION	
6.1	INDUSTRI/INDUSTRY	
6.1.1	Jumlah Industri Mikro menurut Kelurahan dan Jenis Industri di Kecamatan Tomohon Utara, 2021 / <i>Number Micro Industries by Village and Kind of Industry in Tomohon Utara Subdistrict, 2021</i>	65
6.1.2	Jumlah Jasa Industri/Pertukangan menurut Kelurahan dan Jenisnya di Kecamatan Tomohon Utara, 2021 / <i>Number of Services Industry by Villages and Type of Services in Tomohon Utara Subdistrict, 2021</i>	66
6.2	ENERGI/ENERGY	
6.2.1	Jumlah Rumah Tangga menurut Kelurahan dan Sarana Penerangan di Kecamatan Tomohon Utara di Kecamatan Tomohon Utara, 2021 / <i>Number of Household by Villages and Lighting Tools in Tomohon Utara Subdistrict, 2021</i>	67
7	PERDAGANGAN / TRADE	
7.1.1	Banyaknya Pasar, Toko, dan Warung/Kios Menurut Kelurahan di Kecamatan Tomohon Utara, 2021 / <i>Number of Market, Store, and Stall by Villages in Tomohon Utara Subdistrict, 2021</i>	73
8	PARIWISATA / TOURISM	
8.1	PARIWISATA / TOURISM	
8.1.1	Jumlah Hotel, Penginapan, dan Restoran/Rumah Makan Menurut Kelurahan di Kecamatan Tomohon Utara, 2022 / <i>Number of Hotels,</i>	

	<i>Motels, and Restaurant by Village in Tomohon Utara Subdistrict, 2022</i>	82
8.1.2	Jumlah Objek Wisata Menurut Kelurahan dan Jenis Wisata di Kecamatan Tomohon Utara, 2022 / <i>Number of Tourism Object by Village and Kind of Tourism Object in Tomohon Utara Subdistrict, 2022</i>	83
9	TRANSPORTASI DAN KOMUNIKASI / <i>TRANSPORTATION AND COMMUNICATION</i>	
9.1.1	Jumlah Sarana Transportasi menurut Kelurahan dan Jenisnya di Kecamatan Tomohon Utara, 2021 / <i>Number of Transportation by Villages and Type in Tomohon Utara Subdistrict, 2021</i>	86
10	KEUANGAN DAERAH DAN HARGA/<i>LOCAL FINANCE AND PRICE</i>	
10.1	KEUANGAN DAERAH/<i>LOCAL FINANCE</i>	
10.1.1	Realisasi Pajak Bumi dan Bangunan menurut Kelurahan, 2021 Realization of Land and Building Taxes by Village, 2021	90
10.2	HARGA/<i>PRICE</i>	
10.2.1	Harga Sembilan Bahan Pokok Per Bulan di Kecamatan Tomohon Utara, 2021 Monthly Price of Nine Basic Needs in Tomohon Utara Subdistrict, 2021	91

DAFTAR GAMBAR / LIST OF FIGURES

	halaman page
1 Luas Wilayah menurut Kelurahan di Kecamatan Tomohon Utara (%), 2022 / <i>Total Area by Villages in Tomohon Utara Subdistrict (%), 2022</i>	5
2 Jumlah SLS (Lingkungan) menurut Kelurahan di Kota Tomohon, 2022/ <i>Total Number of Subvillages (Environment) by Villages in Tomohon Municipality, 2022</i>	13

<https://tomohonkota.bps.go.id>

PENJELASAN UMUM/EXPLANATORY NOTES

Tanda-tanda, satuan-satuan, dan lain-lainnya yang digunakan dalam publikasi ini adalah sebagai berikut:

Symbols, measurement units, and acronyms which are used in this publication, are as follows:

1. TANDA-TANDA/SYMBOLS

Data tidak tersedia/ <i>Data not available</i>	: ...
Tidak ada atau nol / <i>Null or zero</i>	: –
Data dapat diabaikan/ <i>Data negligible</i>	: 0
Tanda decimal/ <i>Decimal point</i>	: ,
Data tidak dapat ditampilkan/ <i>Not applicable</i>	: NA
Angka perkiraan/ <i>Estimated figures</i>	: e
Angka sementara/ <i>Preliminary figures</i>	: x
Angka sangat sementara/ <i>Very preliminary figures</i>	: xx
Angka diperbaiki/ <i>Revised figures</i>	: r

2. SATUAN/UNITS

barel/ <i>barrel</i>	:158,99 liter/ <i>litres</i> = 1/6,2898 m ³
hektar (ha)/ <i>hectare (ha)</i>	:10 000 m ²
kilometer (km)/ <i>kilometres (km)</i>	:1 000 meter/ <i>meters</i> (m)
knot/ <i>knot</i>	:1,8523 km/jam (km/hour)
kuintal/ <i>quintal</i>	:100 kg
KWh	:1 000 Watt <i>hour</i>
MWh	:1 000 KWh
liter (untuk beras)/ <i>litre (for rice)</i>	:0,80 kg
ons/ <i>ounce</i>	:28,31 gram/ <i>grams</i>
ton	:1 000 kg

Satuan lain: buah, dus, butir, helai/lembar, kaleng, batang, pulsa, ton kilometer (ton-km), jam, menit, persen (%).

Other units: unit, pack, pieces, sheet, tin, pulse, ton-kilometres(ton-km), hour, minute, percent (%).

Perbedaan angka di belakang koma disebabkan oleh pembulatan angka.

The difference in decimal numbers is caused by rounding.

<https://tomohonkota.bps.go.id>

bab 01

chapter

GEOGRAFI DAN IKLIM

GEOGRAPHY AND CLIMATE

1

GEOGRAFI DAN IKLIM

GEOGRAPHY AND CLIMATE

<https://tomohonkota.bps.go.id>

PENJELASAN TEKNIS

TECHNICAL NOTES

1. Berdasarkan posisi geografisnya, Kecamatan Tomohon Utara memiliki batas-batas: Utara – Kecamatan Pineleng di Kabupaten Minahasa; Selatan –Kecamatan Tomohon Tengah; Barat – Kecamatan Tomohon Barat; Timur – Kecamatan Tomohon timur.
 2. Kecamatan Tomohon Utara terdiri dari 10 Kelurahan, yaitu :
 - Kakaskasen
 - Kakaskasen Dua
 - Kakaskasen Satu
 - Kakaskasen Tiga
 - Kayawu
 - Kinilow
 - Kinilow Satu
 - Tinoor Dua
 - Tinoor Satu
 - Wailan
1. *In terms of geographic position, Tomohon Utara Subdistrict has boundaries as follows: North – Pineleng Subdistrict at Minahasa Regency; South –Tomohon Tengah Subdistrict; West –Tomohon BaratSubdistrict; East –Tomohon Timur Subdistrict.*
 2. *Tomohon Utara Subdistrict has 10 villages. These include:*
 - *Kakaskasen*
 - *Kakaskasen Dua*
 - *Kakaskasen Satu*
 - *Kakaskasen Tiga*
 - *Kayawu*
 - *Kinilow*
 - *Kinilow Satu*
 - *Tinoor Dua*
 - *Tinoor Satu*
 - *Wailan*

ULASAN

Kecamatan Tomohon Utara memiliki ketinggian rata-rata + 700 meter diatas permukaan laut, terletak antara 1^o sampai 27^o Lintang Utara dan 114^o sampai 124^o Bujur Timur. Luas wilayah Kecamatan Tomohon Utara, adalah berupa daratan seluas 45,6 km².

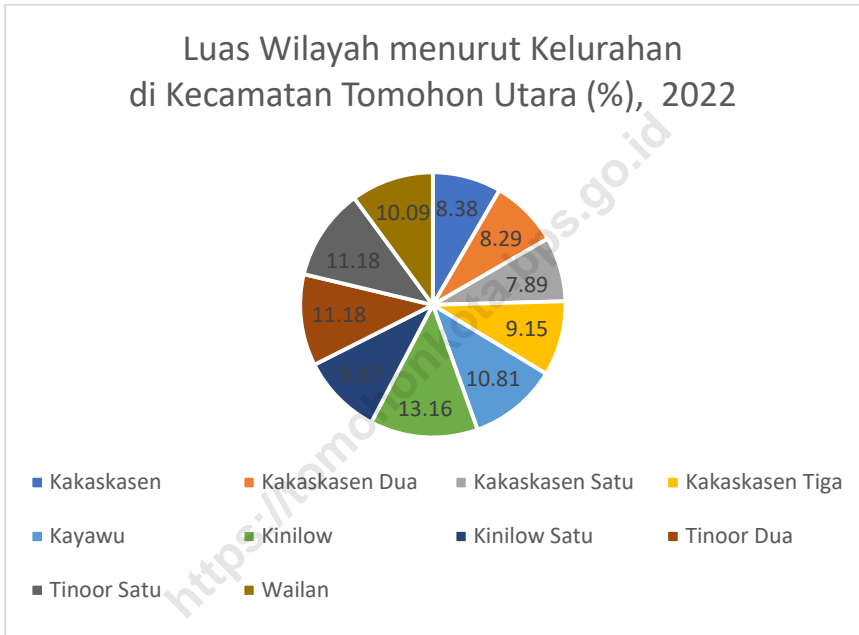
Akhir tahun 2022 wilayah administrasi Kecamatan Tomohon Utara terdiri dari 10 wilayah Kelurahan, luas daratan masing-masing Kelurahan, yaitu: Kakaskasen (3,82 Km²), Kakaskasen Dua (3,78 km²), Kakaskasen Satu (3,6 km²), Kakaskasen Tiga (4,17 km²), Kayawu (4,93 km²), Kinilow (6 km²), Kinilow Satu (4,5 km²), Tinoor Dua (5,1 km²), Tinoor Satu (5,1 km²), dan Wailan (4,6 Km²).

DESCRIPTION

Tomohon Utara District has an average height of + 700 meters above Kayawu level, it is located 1^o until 27^o north latitude and 114^o until 124^o east longitude. Tomohon Utara Subdistrict area is shaped in landby 45,6 km².

In 2022, Tomohon Utara Subdistrict is divided into 10 villages, the land area of villages is Kakaskasen (3,82 Km²), Kakaskasen Dua (3,78 km²), Kakaskasen Satu (3,6 km²), Kakaskasen Tiga (4,17 km²), Kayawu (4,93 km²), Kinilow (6 km²), Kinilow Satu (4,5 km²), Tinoor Dua (5,1 km²), Tinoor Satu (5,1 km²) and Wailan (4,6 Km²).

Gambar 1 Luas Wilayah menurut Kelurahan di Kecamatan Tomohon Utara (%), 2022
Picture Total Area by Villages in Tomohon Utara Subdistrict (%), 2022



1.1 GEOGRAFI/*GEOGRAPHY*

Tabel 1.1.1 Luas Wilayah menurut Kelurahan di Kecamatan Tomohon Utara, 2022
Table Total Area by Villages in Tomohon Utara Subdistrict, 2022

Kelurahan <i>Villages</i>	Luas (km²) <i>Total Area (km²)</i>	Persentase <i>Percentage</i>
(1)	(2)	(3)
1. Kakaskasen	3.82	8,38
2. Kakaskasen Dua	3.78	8,29
3. Kakaskasen Satu	3.60	7,89
4. Kakaskasen Tiga	4.17	9,15
5. Kayawu	4.93	10,81
6. Kinilow	6.00	13,16
7. Kinilow Satu	4.50	9,87
8. Tinoor Dua	5.10	11,18
9. Tinoor Satu	5.10	11,18
10. Wailan	4.60	10,09
Tomohon Utara	45,60	100,00

Sumber/*Source*: (Kantor*) Kecamatan Tomohon Utara / *Tomohon Utara subdistrict Office*

Tabel 1.1.2 **Kepadatan Penduduk menurut Kelurahan di Kecamatan Tomohon Utara, 2022**
Population Density by Villages in Tomohon Utara Subdistrict, 2022

	Kelurahan Villages	Kepadatan Penduduk per km² Population Density per sq.km
	(1)	(2)
1.	Kakaskasen	622,77
2.	Kakaskasen Dua	917,99
3.	Kakaskasen Satu	957,22
4.	Kakaskasen Tiga	599,76
5.	Kayawu	541,38
6.	Kinilow	399,83
7.	Kinilow Satu	598,89
8.	Tinoor Dua	365,10
9.	Tinoor Satu	339,80
10.	Wailan	711,96
	Tomohon Utara	563,79

Sumber/Source: Kecamatan Tomohon Utara / Tomohon Utara Subdistrict

Tabel 1.1.3 Tinggi Wilayah di Atas Permukaan Laut (DPL) menurut Kelurahan di Kecamatan Tomohon Utara, 2022
Height Above Mean Kayawu Level (AMSL) by Villages in Tomohon Utara Subdistrict, 2022

Kelurahan <i>Villages</i>	Tinggi/Height (meter)
(1)	(3)
1. Kakaskasen	815
2. Kakaskasen Dua	807
3. Kakaskasen Satu	796
4. Kakaskasen Tiga	800
5. Kayawu	679
6. Kinilow	753
7. Kinilow Satu	753
8. Tinoor Dua	618
8. Tinoor Satu	635
10. Wailan	803

Sumber/Source: UPT Pertanian Kecamatan Tomohon Utara / Technical Service Unit of Agriculture of Tomohon Utara Subdistrict

1.1.4 Jarak Ke Ibukota Kecamatan dan Ibukota Kabupaten menurut Kelurahan di Kecamatan Tomohon Utara (Km), 2022

**Tabel
Table**

Distance to Subdistrict Capital and Regency Capital by Villages in Tomohon Utara Subdistrict (Km), 2022

	Kelurahan Villages	Jarak ke Ibukota Kecamatan Distance to Subdistrict Capital	Jarak Ke Ibukota Kabupaten Distance to Regency Capital
	(1)	(2)	(3)
1.	Kakaskasen	10,7	2
2.	Kakaskasen Dua	1,0	3
3.	Kakaskasen Satu	2,0	5
4.	Kakaskasen Tiga	0,5	3
5.	Kayawu	4,0	2
6.	Kinilow	3,0	3
7.	Kinilow Satu	3,0	3
8.	Tinoor Dua	7,0	2
9.	Tinoor Satu	7,0	1
10.	Wailan	2,0	1

Sumber/Source: Kecamatan Tomohon Utara / Tomohon Utara Subdistrict

1.1.5 Indeks Kesulitan Geografis (IKG) dan Rasio IKG menurut Kelurahan di Kecamatan Tomohon Utara, 2021
Geographic Difficulty Index and Ratio of Geographic Difficulty Index by Villages in Tomohon Utara Subdistrict, 2021

Tabel
Table

	Kelurahan Villages	Indeks Kesulitan Geografis Geographic Difficulty Index	Rasio IKG Ratio of Geographic Difficulty Index
	(1)	(2)	(3)
1.	Kakaskasen	-	-
2.	Kakaskasen Dua	-	-
3.	Kakaskasen Satu	-	-
4.	Kakaskasen Tiga	-	-
5.	Kayawu	-	-
6.	Kinilow	-	-
7.	Kinilow Satu	-	-
8.	Tinoor Dua	-	-
9.	Tinoor Satu	-	-
10.	Wailan	-	-

Sumber/Source: Dinas Pemberdayaan Masyarakat dan Kelurahan Kota Tomohon / Department of Community Empowerment and Village of Tomohon Municipality

2 PEMERINTAHAN GOVERNMENT

<https://tomohonkota.bps.go.id>

bab 02

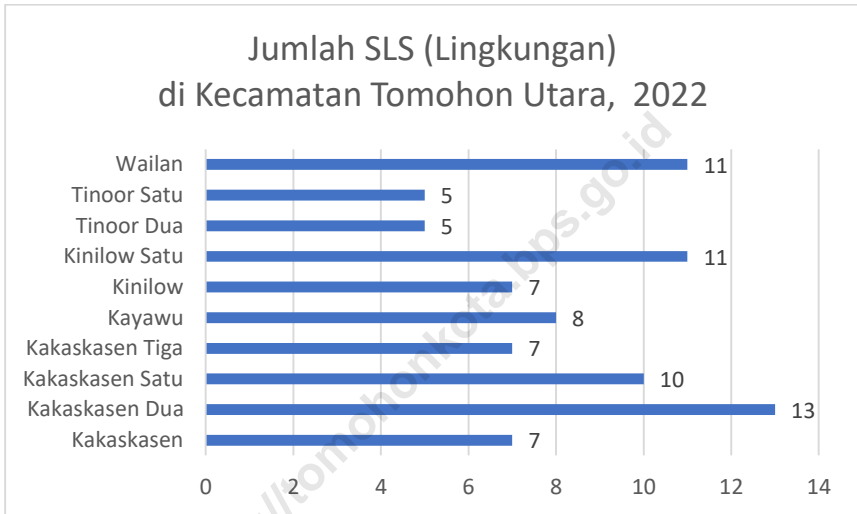
chapter

PEMERINTAHAN

GOVERNMENT

<https://www.pontianak.go.id>

Gambar 2 Jumlah SLS (Lingkungan) menurut Kelurahan di Kecamatan Tomohon Utara, 2022
Picture Number of Subvillages (Environments) by Villages in Tomohon Utara Subdistrict, 2022



2.1 WILAYAH ADMINISTRATIF/*ADMINISTRATIVE AREA*

Tabel 2.1.1 Jumlah Satuan Lingkungan Setempat (SLS) menurut Kelurahan di Kecamatan Tomohon Utara, 2022
Number of Subvillages by Villages in Tomohon Utara Subdistrict, 2022

Kelurahan/Kelurahan <i>Villages</i>		SLS
(1)		(2)
1.	Kakaskasen	7
2.	Kakaskasen Dua	13
3.	Kakaskasen Satu	10
4.	Kakaskasen Tiga	7
5.	Kayawu	8
6.	Kinilow	7
7.	Kinilow Satu	11
8.	Tinoor Dua	5
9.	Tinoor Satu	5
10.	Wailan	11
Total		84

Sumber/*Source*: Kantor Kecamatan Tomohon Utara / *Tomohon Utara Subdistrict*

2.2 PEGAWAI NEGERI SIPIL/*CIVIL SERVANTS*

Tabel 2.2.1 Jumlah Pegawai Negeri Sipil menurut Dinas/Instansi Pemerintah dan Jenis Kelamin di Kecamatan Tomohon Utara, 2021
Number of Civil Servants by Institution/Office and Sex in Tomohon Utara Subdistrict, 2021

	Dinas/Instansi Pemerintahan <i>Institution/Office</i>	Jenis Kelamin/ <i>Sex</i>		
		Laki-Laki <i>Male</i>	Perempuan <i>Female</i>	Jumlah <i>Total</i>
	(1)	(2)	(3)	(4)
1.	Kantor Kecamatan Tomohon Utara	7	8	15
2.	Kelurahan Kakaskasen	4	3	7
3.	Kelurahan Kakaskasen Dua	1	4	5
4.	Kelurahan Kakaskasen Satu	3	2	5
5.	Kelurahan Kakaskasen Tiga	2	6	8
6.	Kelurahan Kayawu	1	3	4
7.	Kelurahan Kinilow	5	3	8
8.	Kelurahan Kinilow satu	3	2	5
9.	Kelurahan Tinoor Dua	1	3	4
10.	Kelurahan Tinoor Satu	4	1	5
11.	Kelurahan Wailan	4	1	5
	Jumlah/<i>Total</i>	35	36	71

Sumber/*Source* :Kelurahan Kecamatan Tomohon Utara / *Villages in Tomohon Utara Subdistrict*

Tabel 2.2.2 Jumlah Pegawai Negeri Sipil menurut Instansi dan Pendidikan Terakhir di Kecamatan Tomohon Utara, 2021
Table Number of Civil Servants by Educational Attainment and Sex in Tomohon Utara Subdistrict, 2021

Dinas/Instansi Pemerintahan <i>Institution/Office</i>	Pendidikan Terakhir					Jumlah <i>Total</i>
	SLTP	SMA	Diploma I,II	Diploma III	SI,SII,SIII	
(1)				(2)	(3)	(4)
Kantor Kecamatan Tomohon Utara	-	-	-	-	-	-
Kelurahan Kakaskasen	-	-	-	-	-	-
Kelurahan Kakaskasen Dua	-	-	-	-	-	-
Kelurahan Kakaskasen Satu	-	-	-	-	-	-
Kelurahan Kakaskasen Tiga	-	-	-	-	-	-
Kelurahan Kayawu	-	-	-	-	-	-
Kelurahan Kinilow	-	-	-	-	-	-
Kelurahan Kinilow satu	-	-	-	-	-	-
Kelurahan Tinoor Dua	-	-	-	-	-	-
Kelurahan Tinoor Satu	-	-	-	-	-	-
Kelurahan Wailan	-	-	-	-	-	-
Jumlah/Total	-	-	-	-	-	-

Sumber/Source : Kelurahan atau Kelurahan Kecamatan Tomohon Utara / Villages in Tomohon Utara Subdistrict

bab 03
chapter

**KEPENDUDUKAN
DAN KETENAGAKERJAAN**

POPULATION AND EMPLOYMENT

3.1 PULATION

Tabel 3.1.1 Jumlah Penduduk menurut Kelurahan Kecamatan Tomohon Utara, 2020, 2021, 2022
Population Village in Tomohon Utara Subdistrict, 2020, 2021, 2022

Kelurahan Village	Jumlah Penduduk Population		
	2020	2021	2022
(1)	(2)	(3)	(4)
1. Kakaskasen	2602	2379	2379
2. Kakaskasen Dua	4100	4211	3470
3. Kakaskasen Satu	3428	3317	2726
4. Kakaskasen Tiga	3616	2501	2501
5. Kayawu	2903	2773	2669
6. Kinilow	2190	2375	2399
7. Kinilow Satu	2893	2691	2695
8. Tinoor Dua	1771	1733	1862
9. Tinoor Satu	1747	1865	1773
10. Wailan	3394	3275	3275
Tomohon Utara	28644	27120	25709

Sumber/Source : Kelurahan atau Kelurahan Kecamatan Tomohon Utara / Villages in Tomohon Utara Subdistrict

3.1.2 Jumlah Penduduk dan Rasio Jenis Kelamin menurut Kelurahan di Kecamatan Tomohon Utara, 2022
Population and Sex Ratio by Village in Tomohon Utara Subdistrict, 2022

Kelurahan/Village	Jenis Kelamin Sex			Rasio Jenis Kelamin Sex Ratio
	Laki-Laki Male	Perempuan Female	Jumlah Total	
(1)	(2)	(3)	(4)	(5)
1. Kakaskasen	1196	1183	2379	101,10
2. Kakaskasen Dua	1771	1699	3470	104,24
3. Kakaskasen Satu	1389	1337	2726	103,89
4. Kakaskasen Tiga	1263	1238	2501	102,02
5. Kayawu	1328	1341	2669	99,03
6. Kinilow	1218	1181	2399	103,13
7. Kinilow Satu	1397	1298	2695	107,63
8. Tinoor Dua	921	941	1862	97,87
9. Tinoor Satu	891	842	1733	105,82
10. Wailan	1676	1599	3275	104,82
Tomohon Utara	13050	12659	25709	103,09

Sumber/Source : Kelurahan atau Kelurahan Kecamatan Tomohon Utara / Villages in Tomohon Utara Subdistrict

Tabel 3.1.3 Banyaknya Kelahiran, Kematian, dan Perpindahan Penduduk menurut Kelurahan di Kecamatan Tomohon Utara, 2021
Number of Birth, Death, and Migration by Village in Tomohon Utara Subdistrict, 2021

Kelurahan/Kelurahan <i>Village</i>	Kelahiran <i>Birth</i>	Kematian <i>Death</i>	Pindah Masuk <i>Moved In</i>	Pindah Keluar <i>Moved Out</i>
(1)	(2)	(3)	(4)	(5)
1. Kakaskasen	-	-	-	-
2. Kakaskasen Dua	-	13	-	3
3. Kakaskasen Satu	-	13	-	8
4. Kakaskasen Tiga	-	20	-	12
5. Kayawu	-	20	-	6
6. Kinilow	-	13	-	7
7. Kinilow Satu	-	-	-	-
8. Tinoor Dua	-	-	-	-
9. Tinoor Satu	-	-	-	-
10. Wailan	-	12	-	16

Sumber/Source : Kelurahan atau Kelurahan Kecamatan Tomohon Utara / *Villages in Tomohon Utara Subdistrict*

3.2 KETENAGAKERJAAN/*EMPLOYMENT*

Tabel 3.2.1 Jumlah Penduduk Bekerja menurut Kelurahan dan Jenis Mata Pencaharian Utama di Kecamatan Tomohon Utara, 2021
Number of Workers by Village and Main Livelihood in Tomohon Utara Subdistrict, 2021

Kelurahan/Kelurahan <i>Village</i>	Petani <i>Farmer</i>	Pedagang <i>Seller</i>	PNS/non PNS <i>Civil Servant</i>	Wiraswasta <i>Others</i>
(1)	(2)	(3)	(4)	(5)
1. Kakaskasen	144	-	222	725
2. Kakaskasen Dua	319	-	233	1120
3. Kakaskasen Satu	262	-	180	841
4. Kakaskasen Tiga	226	-	325	995
5. Kayawu	498	-	94	470
6. Kinilow	105	-	120	628
7. Kinilow Satu	157	-	176	749
8. Tinoor Dua	224	-	67	402
9. Tinoor Satu	212	-	74	363
10. Wailan	531	-	102	669
Tomohon Utara	2.678		1.593	6.962

Sumber: Kantor Direktorat Jendral Kependudukan

<https://tomohonkota.bps.go.id>

bab 04
chapter

SOSIAL
SOCIAL

<https://www.monkota.bps.go.id>

4 SOSIAL

SOCIAL

<https://tomohonkota.bps.go.id>

4.1 PENDIDIKAN/*EDUCATION*

Tabel 4.1.1 Banyaknya Sekolah Dasar (SD) menurut Desa/Kelurahan di Kecamatan Tomohon Utara, 2021

	Desa/Kelurahan	Negeri	Swasta	Jumlah
	(1)	(2)	(3)	(4)
1.	Kakaskasen	1	0	1
2.	Kakaskasen Dua	1	1	2
3.	Kakaskasen Satu	1	1	2
4.	Kakaskasen Tiga	0	1	1
5.	Kayawu	1	1	2
6.	Kinilow	1	1	2
7.	Kinilow Satu	0	2	2
8.	Tinoor Dua	0	2	2
9.	Tinoor Satu	1	0	1
10.	Wailan	1	2	3
	Jumlah	7	11	18

Catatan:

Sumber: BPS, Pendataan Potensi Desa (Podes) 2021

Tabel 4.1.2 Banyaknya Madrasah Ibtidaiyah (MI) menurut Desa/ Kelurahan di Kecamatan Tomohon Utara, 2022

	Desa/Kelurahan	Negeri	Swasta	Jumlah
	(1)	(2)	(3)	(4)
1.	Kakaskasen	0	0	0
2.	Kakaskasen Dua	0	0	0
3.	Kakaskasen Satu	0	0	0
4.	Kakaskasen Tiga	0	0	0
5.	Kayawu	0	0	0
6.	Kinilow	0	1	1
7.	Kinilow Satu	0	0	0
8.	Tinoor Dua	0	0	0
9.	Tinoor Satu	0	0	0
10.	Wailan	0	0	0
	Jumlah	0	1	1

Catatan:

Sumber: Kantor Kec. Tomohon Utara dan Kel. Kinilow, 2022

Tabel 4.1.3 Banyaknya Sekolah Menengah Pertama (SMP) menurut Desa/Kelurahan di Kecamatan Tomohon Utara, 2021

	Desa/Kelurahan	Negeri	Swasta	Jumlah
	(1)	(2)	(3)	(4)
1.	Kakaskasen	0	0	0
2.	Kakaskasen Dua	0	1	1
3.	Kakaskasen Satu	1	0	1
4.	Kakaskasen Tiga	0	1	1
5.	Kayawu	0	0	0
6.	Kinilow	0	1	1
7.	Kinilow Satu	0	0	0
8.	Tinoor Dua	0	1	1
9.	Tinoor Satu	0	0	0
10.	Wailan	0	0	0
	Jumlah	1	4	5

Catatan:

Sumber: BPS, Pendataan Potensi Desa (Podes) 2021

Tabel 4.1.4 Banyaknya Madrasah Tsanawiyah (MTs) menurut Desa/ Kelurahan di Kecamatan Tomohon Utara, 2022

	Desa/Kelurahan	Negeri	Swasta	Jumlah
	(1)	(2)	(3)	(4)
1.	Kakaskasen	0	0	0
2.	Kakaskasen Dua	0	0	0
3.	Kakaskasen Satu	0	0	0
4.	Kakaskasen Tiga	0	0	0
5.	Kayawu	0	0	0
6.	Kinilow	0	1	1
7.	Kinilow Satu	0	0	0
8.	Tinoor Dua	0	0	0
9.	Tinoor Satu	0	0	0
10.	Wailan	0	0	0
	Jumlah	0	1	1

Catatan:

Sumber: Kantor Kec. Tomohon Utara dan Kel. Kinilow, 2022

Tabel 4.1.5 Banyaknya Sekolah Menengah Atas (SMA) menurut Desa/ Kelurahan di Kecamatan Tomohon Utara, 2021

	Desa/Kelurahan	Negeri	Swasta	Jumlah
	(1)	(2)	(3)	(4)
1.	Kakaskasen	0	0	0
2.	Kakaskasen Dua	0	1	1
3.	Kakaskasen Satu	0	0	0
4.	Kakaskasen Tiga	0	1	1
5.	Kayawu	0	0	0
6.	Kinilow	0	0	0
7.	Kinilow Satu	0	0	0
8.	Tinoor Dua	0	0	0
9.	Tinoor Satu	0	0	0
10.	Wailan	0	0	0
	Jumlah	0	2	2

Catatan:

Sumber: BPS, Pendataan Potensi Desa (Podes) 2021

Tabel 4.1.6 Banyaknya Madrasah Aliyah (MA) menurut Desa/ Kelurahan di Kecamatan Tomohon Utara, 2022

Desa/Kelurahan		Negeri	Swasta	Jumlah
(1)		(2)	(3)	(4)
1.	Kakaskasen	0	0	0
2.	Kakaskasen Dua	0	0	0
3.	Kakaskasen Satu	0	0	0
4.	Kakaskasen Tiga	0	0	0
5.	Kayawu	0	0	0
6.	Kinilow	0	1	1
7.	Kinilow Satu	0	0	0
8.	Tinoor Dua	0	0	0
9.	Tinoor Satu	0	0	0
10.	Wailan			
Jumlah		0	1	1

Catatan:

Sumber: Kantor Kec. Tomohon Utara dan Kel. Kinilow, 2022

Tabel 4.1.7 Banyaknya Sekolah Menengah Kejuruan (SMK) menurut Desa/Kelurahan di Kecamatan Tomohon Utara, 2022

	Desa/Kelurahan	Negeri	Swasta	Jumlah
	(1)	(2)	(3)	(4)
1.	Kakaskasen	0	0	0
2.	Kakaskasen Dua	0	0	0
3.	Kakaskasen Satu	0	0	0
4.	Kakaskasen Tiga	0	1	1
5.	Kayawu	0	0	0
6.	Kinilow	0	0	0
7.	Kinilow Satu	0	0	0
8.	Tinoor Dua	0	0	0
9.	Tinoor Satu	0	0	0
10.	Wailan			
	Jumlah	0	1	1

Catatan:

Sumber: Kantor Kec. Tomohon Utara dan Kel. Kakaskasen Tiga, 2022

Tabel 4.1.8 Banyaknya Akademi/Perguruan Tinggi menurut Desa/Kelurahan di Kecamatan Tomohon Utara, 2021

	Desa/Kelurahan	Negeri	Swasta	Jumlah
	(1)	(2)	(3)	(4)
1.	Kakaskasen	0	1	1
2.	Kakaskasen Dua	0	1	1
3.	Kakaskasen Satu	0	0	0
4.	Kakaskasen Tiga	0	0	0
5.	Kayawu	0	0	0
6.	Kinilow	0	0	0
7.	Kinilow Satu	0	0	0
8.	Tinoor Dua	0	0	0
9.	Tinoor Satu	0	0	0
10.	Wailan	0	0	0
	Tomohon Utara	0	2	2

Catatan:

Sumber: BPS, Pendataan Potensi Desa (Podes) 2021

Tabel 4.1.9 Kemudahan Untuk mencapai Sarana Pendidikan Terdekat Bagi Desa/Kelurahan yang Tidak ada Sarana Pendidikan Menurut Desa/Kelurahan dan Jenjang Pendidikan di Kecamatan Tomohon Utara, 2021

Desa/Kelurahan	SD	MI	SMP	MTs
(1)	(2)	(3)	(4)	(5)
1. Kakaskasen	-	Sangat Mudah	Sangat Mudah	Sangat Mudah
2. Kakaskasen Dua	-	Sangat Mudah	-	Sangat Mudah
3. Kakaskasen Satu	-	Sangat Mudah	-	Sangat Mudah
4. Kakaskasen Tiga	Sangat Mudah	Sangat Mudah	Sangat Mudah	Sangat Mudah
5. Kayawu	-	-	-	-
6. Kinilow	-	Sangat Mudah	Sangat Mudah	Sangat Mudah
7. Kinilow Satu	Sangat Mudah	Sangat Mudah	Sangat Mudah	Sangat Mudah
8. Tinoor Dua	-	Sangat Mudah	-	Sangat Mudah
9. Tinoor Satu	-	Sangat Mudah	Sangat Mudah	Sangat Mudah
10. Wailan	-	-	-	-

Lanjutan Tabel
4.1.9

Desa/Kelurahan		SMA	MA	SMK	Akademi/ Perguruan Tinggi
(1)	(2)	(6)	(7)	(8)	(9)
1.	Kakaskasen	Sangat Mudah	Sangat Mudah	Sangat Mudah	Sangat Mudah
2.	Kakaskasen Dua	-	Sangat Mudah	-	-
3.	Kakaskasen Satu	Sangat Mudah	Mudah	Sangat Mudah	-
4.	Kakaskasen Tiga	Sangat Mudah	Mudah	Sangat Mudah	Sangat Mudah
5.	Kayawu	Sangat Mudah	Mudah	Sangat Mudah	Sangat Mudah
6.	Kinilow	Sangat Mudah	Mudah	Sangat Mudah	-
7.	Kinilow Satu	Sangat Mudah	Mudah	Sangat Mudah	Sangat Mudah
8.	Tinoor Dua	Sangat Mudah	Mudah	-	-
9.	Tinoor Satu	Sangat Mudah	Mudah	Sangat Mudah	Sangat Mudah
10.	Wailan	-	-	-	-

Sumber: BPS, Pendataan Potensi Desa (Podes) 2021

4.2 KESEHATAN/HEALTH

Tabel 4.2.1 Banyaknya Sarana Kesehatan menurut Desa/Kelurahan dan Jenis Sarana Kesehatan di Kecamatan Tomohon Utara, 2021

	Desa/Kelurahan	Rumah Sakit	Rumah Sakit Bersalin	Puskesmas Pembantu
	(1)	(2)	(3)	(4)
1.	Kakaskasen	0	0	0
2.	Kakaskasen Dua	0	0	1
3.	Kakaskasen Satu	0	0	1
4.	Kakaskasen Tiga	0	0	1
5.	Kayawu	0	0	1
6.	Kinilow	0	0	1
7.	Kinilow Satu	0	0	1
8.	Tinoor Dua	0	0	1
9.	Tinoor Satu	0	0	0
10.	Wailan	0	0	1
	Tomohon Utara	0	0	8

Lanjutan Tabel
4.2.1

Desa/Kelurahan	Puskesmas		Apotek
	Rawat Inap	Tanpa Rawat Inap	
(1)	(5)	(6)	(7)
1. Kakaskasen	0	1	1
2. Kakaskasen Dua	0	0	1
3. Kakaskasen Satu	0	0	0
4. Kakaskasen Tiga	0	0	0
5. Kayawu	0	0	0
6. Kinilow	0	0	0
7. Kinilow Satu	0	0	1
8. Tinoor Dua	0	0	0
9. Tinoor Satu	1	0	0
10. Wailan	0	0	0
Tomohon Utara	1	1	3

Catatan:

Sumber: BPS, Pendataan Potensi Desa (Podes) 2021

Tabel 4.2.2 Kemudahan Mencapai Sarana Kesehatan Terdekat Bagi Desa/Kelurahan yang Tidak ada Sarana Kesehatan menurut Desa/Kelurahan dan Jenis Sarana Kesehatan di Kecamatan Tomohon Utara, 2021

	Desa/Kelurahan	Rumah Sakit	Rumah Sakit Bersalin	Poliklinik/Balai Pengobatan
	(1)	(2)	(3)	(4)
1.	Kakaskasen	-	Sulit	Sangat Mudah
2.	Kakaskasen Dua	Sangat Mudah	Mudah	Sangat Mudah
3.	Kakaskasen Satu	Sangat Mudah	Sulit	Sangat Mudah
4.	Kakaskasen Tiga	Sangat Mudah	Sulit	Sangat Mudah
5.	Kayawu	Sangat Mudah	Sulit	Sangat Mudah
6.	Kinilow	Sangat Mudah	Sulit	-
7.	Kinilow Satu	Sangat Mudah	Sulit	Sangat Mudah
8.	Tinoor Dua	-	Sulit	Sangat Mudah
9.	Tinoor Satu	Sangat Mudah	Sulit	Sangat Mudah
10.	Wailan	-	-	-

Lanjutan Tabel

4.2.2

Desa/Kelurahan	Puskesmas		Apotek
	Rawat Inap	Tanpa Rawat Inap	
	(1)	(5)	
1. Kakaskasen	Sangat Mudah	Sangat Mudah	-
2. Kakaskasen Dua	Sangat Mudah	Sangat Mudah	Sangat Mudah
3. Kakaskasen Satu	Sangat Mudah	Sangat Mudah	Sangat Mudah
4. Kakaskasen Tiga	-	Sangat Mudah	Sangat Mudah
5. Kayawu	Sangat Mudah	Sangat Mudah	-
6. Kinilow	Sangat Mudah	Sangat Mudah	-
7. Kinilow Satu	Sangat Mudah	Sangat Mudah	Sangat Mudah
8. Tinoor Dua	Sangat Mudah	Sangat Mudah	-
9. Tinoor Satu	Sangat Mudah	Sangat Mudah	Sangat Mudah
10. Wailan	-	-	-

Catatan:

Sumber: BPS, Pendataan Potensi Desa (Podes) 2021

4.2.3 Jumlah Tenaga Kesehatan menurut Kelurahan di Kecamatan Tomohon Utara, 2021
Tabel
Table *Number of Health Workers by Village in Tomohon Utara Subdistrict, 2021*

Kelurahan/Kelurahan <i>Village</i>	Dokter <i>Doctor</i>	Dokter Gigi <i>Dentist</i>	Bidan <i>Midwife</i>	Lainnya <i>Others</i>
(1)	(2)	(3)	(5)	(7)
1. Kakaskasen	1	1	2	8
2. Kakaskasen Dua	10	1	1	4
3. Kakaskasen Satu	3	1	2	6
4. Kakaskasen Tiga	2	0	1	10
5. Kayawu	3	2	1	10
6. Kinilow	0	0	1	10
7. Kinilow Satu	3	1	4	16
8. Tinoor Dua	0	0	1	2
9. Tinoor Satu	2	0	1	8
10. Wailan	7	1	1	5
Tomohon Utara	31	7	15	79

Sumber/Source : Kelurahan atau Kelurahan Kecamatan Tomohon Utara / *Villages in Tomohon Utara Subdistrict*

Tabel 4.2.4 Banyaknya Warga Penderita Gizi Buruk menurut Desa/Kelurahan di Kecamatan Tomohon Utara, 2020 dan 2021

Desa/Kelurahan		2020	2021
(1)		(2)	(3)
1.	Kakaskasen	0	0
2.	Kakaskasen Dua	0	0
3.	Kakaskasen Satu	0	0
4.	Kakaskasen Tiga	0	0
5.	Kayawu	0	0
6.	Kinilow	0	0
7.	Kinilow Satu	0	0
8.	Tinoor Dua	0	0
9.	Tinoor Satu	0	0
10.	Wailan		
Tomohon Utara		0	0

Catatan:

Sumber: BPS, Pendataan Potensi Desa (Podes) 2020 dan 2021

4.3 AGAMA/RELIGION

Tabel 4.3.1 Jumlah Penduduk menurut Kelurahan dan Agama yang Dianut di Kecamatan Tomohon Utara, 2021
Table Population by Village and Religion in Tomohon Utara Subdistrict, 2021

Kelurahan/KelurahanVillage	Islam Islam	Kristen Christian	Katolik Catholic	Hindu Hindu	Budha Buddha	Lainnya Other
(1)	(2)	(3)	(4)	(5)	(6)	(7)
1. Kakaskasen	132	2.216	284	0	0	1
2. Kakaskasen Dua	55	3.602	543	0	0	0
3. Kakaskasen Satu	21	2.092	1.202	0	2	0
4. Kakaskasen Tiga	22	2.445	493	0	0	0
5. Kayawu	30	2.962	146	0	2	0
6. Kinilow	194	1.943	233	0	2	0
7. Kinilow Satu	53	852	107	0	0	0
8. Tinoor Dua	22	1.436	1.033	0	0	0
9. Tinoor Satu	27	419	947	0	0	0
10. Wailan	50	2.590	855	7	0	0
Tomohon Utara	498	14.736	3.895	7	6	1

Sumber/Source : Kelurahan atau Kelurahan Kecamatan Tomohon Utara / Villages in Tomohon Utara Subdistrict

4.3.2 Jumlah Tempat Ibadah menurut Jenisnya di Kecamatan Tomohon Utara, 2022

Tabel

Table

Number of Worship Facilities by Type in Tomohon Utara Subdistrict, 2022

Kelurahan/Kelurahan <i>Village</i>	Masjid <i>Mosque</i>	Gereja Protestan <i>Christian Curch</i>	Gereja Katolik <i>Catholic Curch</i>	PuraTe <i>mple</i>	ViharaMo <i>nastery</i>	Kapel
(1)	(2)	(3)	(4)	(5)	(6)	(7)
1. Kakaskasen	0	1	0	0	0	0
2. Kakaskasen Dua	0	2	1	0	1	0
3. Kakaskasen Satu	0	2	1	0	0	0
4. Kakaskasen Tiga	0	5	1	0	1	1
5. Kayawu	0	4	1	0	1	0
6. Kinilow	1	1	0	0	0	0
7. Kinilow Satu	0	4	1	0	0	0
8. Tinoor Dua	0	1	1	0	0	0
9. Tinoor Satu	0	4	0	0	0	0
10. Wailan	0	3	1	0	0	0
Tomohon Utara	1	27	7	0	3	1

Sumber/Source : Kelurahan / Villages in Subdistrict

Tabel 4.4.1 Banyaknya Desa/Kelurahan yang Memiliki Kelompok Kegiatan Olahraga menurut Jenis Olahraga dan Ketersediaan Fasilitas/Lapangan Olahraga di Kecamatan Tomohon Utara, 2021

Jenis Olahraga	Kondisi Fasilitas/Lapangan Olahraga			
	Baik	Rusak Sedang	Rusak Parah	Tidak Ada Fasilitas/Lapangan Olahraga
(1)	(2)	(3)	(4)	(5)
Sepak bola	0	0	0	5
Bola voli	1	0	0	3
Bulu tangkis	1	0	0	2
Bola basket	1	0	0	9
Tenis lapangan	0	1	0	10
Tenis meja	1	0	0	6
Futsal	1	0	0	9
Renang	1	0	0	9
Bela diri (pencak silat, karate, dll)	0	0	0	9
Bilyard	1	0	0	3
Pusat kebugaran (senam, fitness, aerobik, dll)	1	0	0	10
Lainnya	0	0	0	9

Catatan:

Sumber: BPS, Pendataan Potensi Desa (Podes) 2021

Tabel 4.5.1 Banyaknya Desa/Kelurahan menurut Penggunaan Fasilitas Tempat Buang Air Besar Sebagian Besar Keluarga di Kecamatan Tomohon Utara, 2019, 2020, dan 2021

Fasilitas Tempat Buang Air Besar	2019	2020	2021
(1)	(2)	(3)	(4)
Jamban			
Sendiri	10	10	10
Bersama	0	0	0
Umum	0	0	0
Bukan Jamban	0	0	0

Catatan:

Sumber: BPS, Pendataan Potensi Desa (Podes) 2019,2020, dan 2021

Tabel 4.6.1 Banyaknya Kejadian Bencana Alam menurut Desa/Kelurahan dan Jenis Bencana Alam di Kecamatan Tomohon Utara, 2021

Desa/Kelurahan	Gempa Bumi	Tsunami	Gunung Meletus	Tanah Longsor
(1)	(2)	(3)	(4)	(5)
1. Kakaskasen	0	0	0	0
2. Kakaskasen Dua	0	0	0	0
3. Kakaskasen Satu	0	0	0	0
4. Kakaskasen Tiga	0	0	0	0
5. Kayawu	0	0	0	0
6. Kinilow	0	0	0	0
7. Kinilow Satu	0	0	0	0
8. Tinoor Dua	0	0	0	0
9. Tinoor Satu	0	0	0	0
10. Wailan	0	0	0	0
Jumlah	0	0	0	0

Lanjutan Tabel
4.6.1

Desa/Kelurahan	Banjir	Banjir Bandang	Kekeringan
(1)	(6)	(7)	(8)
1. Kakaskasen	0	0	0
2. Kakaskasen Dua	0	0	0
3. Kakaskasen Satu	0	0	0
4. Kakaskasen Tiga	0	0	0
5. Kayawu	0	0	0
6. Kinilow	0	0	0
7. Kinilow Satu	0	0	0
8. Tinoor Dua	0	0	0
9. Tinoor Satu	0	0	0
10. Wailan	0	0	0
Jumlah	0	0	0

Lanjutan Tabel
4.6.1

Desa/Kelurahan	Kebakaran Hutan dan Lahan	Angin Puyuh/ Puting Beliung/ Topan	Gelombang Pasang Laut
(1)	(9)	(10)	(11)
1. Kakaskasen	0	0	0
2. Kakaskasen Dua	0	0	0
3. Kakaskasen Satu	0	0	0
4. Kakaskasen Tiga	0	0	0
5. Kayawu	0	0	0
6. Kinilow	0	0	0
7. Kinilow Satu	0	0	0
8. Tinoor Dua	0	0	0
9. Tinoor Satu	0	0	0
10. Wailan	0	0	0
Jumlah	0	0	0

Catatan:

Sumber: BPS, Pendataan Potensi Desa (Podes) 2021

Tabel 4.6.2 Banyaknya Korban Jiwa Akibat Bencana Alam menurut Desa/Kelurahan dan Jenis Bencana Alam di Kecamatan Tomohon Utara, 2021

Desa/Kelurahan	Gempa Bumi	Tsunami	Gunung Meletus	Tanah Longsor
(1)	(2)	(3)	(4)	(5)
1. Kakaskasen	0	0	0	0
2. Kakaskasen Dua	0	0	0	0
3. Kakaskasen Satu	0	0	0	0
4. Kakaskasen Tiga	0	0	0	0
5. Kayawu	0	0	0	0
6. Kinilow	0	0	0	0
7. Kinilow Satu	0	0	0	0
8. Tinoor Dua	0	0	0	0
9. Tinoor Satu	0	0	0	0
10. Wailan	0	0	0	0
Jumlah	0	0	0	0

Lanjutan Tabel
4.6.2

Desa/Kelurahan	Banjir	Banjir Bandang	Kekeringan
(1)	(6)	(7)	(8)
1. Kakaskasen	0	0	0
2. Kakaskasen Dua	0	0	0
3. Kakaskasen Satu	0	0	0
4. Kakaskasen Tiga	0	0	0
5. Kayawu	0	0	0
6. Kinilow	0	0	0
7. Kinilow Satu	0	0	0
8. Tinoor Dua	0	0	0
9. Tinoor Satu	0	0	0
10. Wailan	0	0	0
Jumlah	0	0	0

Lanjutan Tabel
4.6.2

Desa/Kelurahan	Kebakaran Hutan dan Lahan	Angin Puyuh/ Puting Beliung/ Topan	Gelombang Pasang Laut
(1)	(9)	(10)	(11)
1. Kakaskasen	0	0	0
2. Kakaskasen Dua	0	0	0
3. Kakaskasen Satu	0	0	0
4. Kakaskasen Tiga	0	0	0
5. Kayawu	0	0	0
6. Kinilow	0	0	0
7. Kinilow Satu	0	0	0
8. Tinoor Dua	0	0	0
9. Tinoor Satu	0	0	0
10. Wailan	0	0	0
Jumlah	0	0	0

Catatan:

Sumber: BPS, Pendataan Potensi Desa (Podes) 2021

Tabel 4.6.3 Keberadaan Fasilitas/Upaya Antisipasi/Mitigasi Bencana Alam menurut Desa/Kelurahan di Kecamatan Tomohon Utara, 2021

Desa/Kelurahan	Sistem Peringatan Dini Bencana Alam	Sistem Peringatan Dini Khusus Tsunami	Perlengkapan Keselamatan
(1)	(2)	(3)	(4)
1. Kakaskasen	Tidak Ada	Tidak Ada	Tidak Ada
2. Kakaskasen Dua	Tidak Ada	Tidak Ada	Ada
3. Kakaskasen Satu	Tidak Ada	Tidak Ada	Tidak ADA
4. Kakaskasen Tiga	Ada	Tidak Ada	Tidak Ada
5. Kayawu	ada	Tidak ada	Tidak ada
6. Kinilow	Ada	Tidak Ada	Tidak Ada
7. Kinilow Satu	Ada	Tidak ada	Tidak Ada
8. Tinoor Dua	Ada	Tidak ada	Tidak Ada
9. Tinoor Satu	Tidak Ada	Tidak Ada	Tidak Ada
10. Wailan	Ada	Tidak Ada	Ada

Lanjutan Tabel
4.6.3

Desa/Kelurahan	Rambu-rambu dan Jalur Evakuasi Bencana	Pembuatan, Perawatan, atau Normalisasi: Sungai, Kanal, Tanggul, Parit, Drainase, Waduk, Pantai, dll
(1)	(5)	(6)
1. Kakaskasen	Ada	Tidak ada
2. Kakaskasen Dua	Ada	Ada
3. Kakaskasen Satu	Ada	Ada
4. Kakaskasen Tiga	Ada	Ada
5. Kayawu	Ada	Ada
6. Kinilow	Ada	Ada
7. Kinilow Satu	Ada	Ada
8. Tinoor Dua	Ada	Ada
9. Tinoor Satu	Ada	Ada
10. Wailan	Tidak Ada	Ada

Catatan:

Sumber: BPS, Pendataan Potensi Desa (Podes) 2021

bab 05
chapter

PERTANIAN
AGRICULTURE

<https://mohonkota.bps.go.id>

5

PERTANIAN
AGRICULTURE

<https://tomohonkota.go.id>

5.1 TANAMAN PANGAN/*FOOD CROPS*

Tabel 5.1.1 Luas Tanam Lahan Tegal/Kebun/Ladang/Huma, dan Lahan yang Sementara Tidak Diusahakan menurut Kelurahan/Kelurahan di Kecamatan Tomohon Utara (hektar), 2022
Area of Dry Field/Garden/Shifting Cultivation, Land and Temporarily Unused Land by Village in Tomohon Utara Subdistrict (hectar), 2022

Kelurahan/Kelurahan/Village	Tegal/Kebun/ Ladang/Huma Dry Field/Garden/ Shifting Cultivation	Sementara Tidak Diusahakan Temporarily Unused
(1)	(2)	(4)
1. Kakaskasen	152	198
2. Kakaskasen Dua	118	260
3. Kakaskasen Satu	329,0	56,0
4. Kakaskasen Tiga	152	198
5. Kayawu	466,3	55,26
6. Kinilow	284	145
7. Kinilow Satu	61,0	1,5
8. Tinoor Dua	20,5	1,0
9. Tinoor Satu	145,8	30,0
10. Wailan	310	68
Tomohon Utara	1615,8	292,5

Sumber/Source: UPT Pertanian Kecamatan Tomohon Utara / Technical Service Unit of Agriculture of Tomohon Utara Subdistrict

Tabel 5.1.2 Luas Tanam Lahan Padi Sawah, Padi Ladang, Jagung, dan Kedelei menurut Bulan di Kecamatan Tomohon Utara (hektar), 2021
Area of Wetland Paddy, Dryland Paddy, Maize, and Soy by Village in Tomohon Utara Subdistrict (hectare), 2021

Bulan/BulanMonth	Padi Sawah Wetland Paddy	Padi Ladang Dryland Paddy	Jagung Maize	Kedelei Soy
(1)	(2)	(3)	(4)	(5)
1. Januari	0,0	0	12	0
2. Februari	30	0	6,75	0
3. Maret	37	0	9	0
4. April	23	0	6,5	0
5. Mei	0	0	5,5	0
6. Juni	0	0	5,5	
7. Juli	30	0	4	0
8. Agustus	37	0	2,9	0
9. September	23	0	4,3	0
10. Oktober	0	0	5,7	0
11. November	0	0	6,5	0
12. Desember	0	0	7	0
Tomohon Utara	180	0	75,65	0

Sumber/Source: UPT Pertanian Kecamatan Tomohon Utara / Technical Service Unit of Agriculture of Tomohon Utara Subdistrict

5.2 HORTIKULTURA/*HORTICULTURE*

Tabel 5.2.1 Luas Tanam Lahan Cabai, Bawang Daun, dan Terong menurut Bulan di Kecamatan Tomohon Utara, (hektar), 2022
Table Area of Chilli Paper, Spring Onion, and Eggplant by Village in Tomohon Utara Subdistrict (hectare), 2022

Kelurahan/Kelurahan <i>Village</i>	Cabai <i>Chilli Pepper</i>	Bawang Daun <i>Spring Onion</i>	Terong <i>eggplant</i>
(1)	(2)	(3)	(4)
1. Januari	6,4	1,2	2,3
2. Februari	2,6	1	5
3. Maret	4	1,1	1,75
4. April	9,2	1,5	0,9
5. Mei	9,7	0,7	3,5
6. Juni	11,7	0,5	1
7. Juli	0,3	0,3	0,5
8. Agustus	1	0,3	1,1
9. September	1,5	0,2	0,5
10. Oktober	2	0,3	1
11. November	1	0,5	1,5
12. Desember	7	6,7	8
Tomohon Utara	56,4	14,3	27,05

Sumber/Source: UPT Pertanian Kecamatan Tomohon Utara / *Technical Service Unit of Agriculture of Tomohon Utara Subdistrict*

5.3 HORTIKULTURA/*HORTICULTURE*

Tabel 5.3.1 LuasTanam Lahan Sawi, Tomat, dan Buncis menurut Bulan di Kecamatan Tomohon Utara, (hektar), 2022
Area of Mustard greens, Tomato, and Beans by Village in Tomohon Utara Subdistrict (hectare), 2022

Kelurahan/ <i>Village</i>	Sawi <i>Mustard greens</i>	Tomat <i>Tomato</i>	Buncis <i>Beans</i>
(1)	(2)	(3)	(4)
1. Januari	9,8	1,5	4,2
2. Februari	5	1	3
3. Maret	7,4	0,75	1,3
4. April	6,25	0,3	3,9
5. Mei	6,5	2	9
6. Juni	9	2	3,5
7. Juli	6	0,4	4
8. Agustus	4,25	0,2	1,6
9. September	7	0,5	1,6
10. Oktober	7	1	6
11. November	6,5	0,5	2,5
12. Desember	4	6	3
Tomohon Utara	78,7	17,65	43,6

Sumber/*Source*: UPT Pertanian Kecamatan Tomohon Utara / *Technical Service Unit of Agriculture of Tomohon Utara Subdistrict*

5.4 PERKEBUNAN/*ESTATE*

Tabel 5.4.1 Luas Tanaman Perkebunan menurut Jenis Tanaman dan Kelurahan di Kecamatan Tomohon Utara (hektar), 2021
Table *Planted Area of Estate by Kind of Crops and Village in Tomohon Utara Subdistrict (hectare), 2021*

Kelurahan/Kelurahan <i>Village</i>	Cengkeh <i>Clove</i>	Kelapa <i>Coconut</i>	Pala <i>Nutmeg</i>	Lainnya <i>Others</i>
(1)	(2)	(3)	(4)	(5)
1. Kakaskasen	0	0	0	0
2. Kakaskasen Dua	0	0	0	0
3. Kakaskasen Satu	0	0	0	0
4. Kakaskasen Tiga	0	0	0	0
5. Kayawu	0	0	0	0
6. Kinilow	0	0	0	0
7. Kinilow Satu	0	0	0	0
8. Tinoor Dua	0	0	0	0
9. Tinoor Satu	0	0	0	0
10. Wailan	0	0	0	0
Tomohon Utara	0	0	0	0

Sumber/Source: UPT Pertanian Kecamatan Tomohon Utara / *Technical Service Unit of Agriculture of Tomohon Utara Subdistrict*

5.5 PETERNAKAN/LIVESTOCK

Tabel 5.5.1 Populasi Ternak menurut Bulan dan Jenis Ternak di Kecamatan Tomohon Utara, 2020
Population of Livestock by Village and Kind of Livestock in Tomohon Utara Subdistrict, 2020

Kelurahan/KelurahanVillage	Sapi Potong Beef Cattle	Kuda Hourse	Babi Pig	Lainnya Others
(1)	(2)	(3)	(4)	(5)
1. Januari	409	0	239	769
2. Februari	276	0	262	771
3. Maret	304	0	193	582
4. April	391	0	271	637
5. Mei	434	0	282	695
6. Juni	422	0	290	637
7. Juli	120	0	228	244
8. Agustus	130	0	265	599
9. September	132	0	278	589
10. Oktober	212	0	0	130
11. November	541	0	5	131
12. Desember	536	0	5	129
Tomohon Utara	3907	0	2318	5913

Sumber/Source:UPT Pertanian Kecamatan Tomohon Utara / Technical Service Unit of Agriculture of Tomohon Utara Subdistrict

Tabel 5.5.2 Populasi Unggas menurut Kelurahan dan Jenis Ternak di Kecamatan Tomohon Utara, 2021
Table Population of Poultry by Village and Kind of Poultry in Tomohon Utara Subdistrict, 2021

Kelurahan/KelurahanVillage	Ayam Buras Native Chicken	Ayam Ras Broiler	Itik/Itik Manila Duck/Muscovy Duck
(1)	(2)	(3)	(4)
1. Januari	-	-	-
2. Februari	-	-	-
3. Maret	-	-	-
4. April	-	-	-
5. Mei	-	-	-
6. Juni	-	-	-
7. Juli	-	-	-
8. Agustus	-	-	-
9. September	-	-	-
10. Oktober	-	-	-
11. November	-	-	-
12. Desember	-	-	-
Tomohon Utara	-	-	-

Sumber/Source: UPT Pertanian Kecamatan Tomohon Utara / Technical Service Unit of Agriculture of Tomohon Utara Subdistrict

<https://tomohonkota.bps.go.id>

bab 06

chapter

INDUSTRI DAN ENERGI

INDUSTRY AND ENERGY

<https://ojs.uin-suka.ac.id/honkota.bps.go.id>

6 INDUSTRI

INDUSTRY

<https://tomohonkota.bps.go.id>

6.1 INDUSTRI/INDUSTRY

Tabel 6.1.1 Jumlah Industri Mikro menurut Kelurahan dan Jenis Industri di Kecamatan Tomohon Utara, 2021
Number Micro Industries by Village and Kind of Industry in Tomohon Utara Subdistrict, 2021

	Kelurahan <i>Village</i>	Jenis Industri <i>Kind of Industry</i>						
		Industri Kulit <i>Skin Industry</i>	Industri Kayu <i>Wood Industry</i>	Industri Logam <i>Metal Industry</i>	Industri Anyaman <i>Plait Industry</i>	Industri Gerabah <i>Earthenware Industry</i>	Industri Kain <i>Fabric Industry</i>	Industri Makanan <i>Food Industry</i>
	(1)	(2)	(3)	(4)	(5)	(6)	(7)	(8)
1.	Kakaskasen	0	1	0	2	0	0	2
2.	Kakaskasen Dua	0	2	0	0	0	0	0
3.	Kakaskasen Satu	0	0	0	0	0	0	7
4.	Kakaskasen Tiga	0	2	0	0	0	0	10
5.	Kayawu	0	0	0	0	0	0	14
6.	Kinilow	0	1	1	15	0	0	0
7.	Kinilow Satu	0	0	0	0	0	0	6
8.	Tinoor Dua	0	0	0	0	0	0	11
9.	Tinoor Satu	0	0	0	0	0	0	9
10	Wailan	-	-	-	-	-	-	-
	Tomohon Utara	0	6	1	17	0	0	59

Sumber/Source : Kelurahan atau Kelurahan Kecamatan Tomohon Utara / *Villages in Tomohon Utara Subdistrict*

6.1.2 Jumlah Jasa Industri/Pertukangan menurut Kelurahan dan Jenisnya di Kecamatan Tomohon Utara, 2021

Tabel

Table

Number of Services Industry by Villages and Type of Services in Tomohon Utara Subdistrict, 2021

	Kelurahan <i>Village</i>	Bengkel <i>Mechanic</i>	Tukang Besi <i>Blacksmith</i>	Tukang Kayu <i>Carpenter</i>	Tukang Reparasi Radio <i>Radio Repairman</i>	Tukang Pangkas <i>Haircutter</i>
	(1)	(2)	(3)	(4)	(5)	(6)
1.	Kakaskasen	2	0	0	0	3
2.	Kakaskasen Dua	1	0	0	0	1
3.	Kakaskasen Satu	0	0	1	0	1
4.	Kakaskasen Tiga	1	0	0	0	1
5.	Kayawu	2	0	0	0	2
6.	Kinilow	0	0	0	0	2
7.	Kinilow Satu	0	0	0	0	1
8.	Tinoor Dua	1	0	0	0	5
9.	Tinoor Satu	1	1	0	0	0
10.	Wailan	-	-	-	-	-
	Tomohon Utara	8	1	1	0	16

Sumber/Source : Kelurahan atau Kelurahan Kecamatan Tomohon Utara / Villages in Tomohon Utara Subdistrict

6.2 ENERGI/ENERGY

Tabel 6.2.1 Banyaknya Keluarga menurut Desa/Kelurahan dan Jenis Pengguna Listrik di Kecamatan Tomohon Utara, 2021
Table *Number of Household by Villages and Lighting Tools in Tomohon Utara Subdistrict, 2021*

Desa/Kelurahan	Pengguna Listrik			Bukan Pengguna Listrik
	PLN	Non PLN	Jumlah	
(1)	(2)	(3)	(4)	(5)
1. Kakaskasen	675	0	675	0
2. Kakaskasen Dua	1297	0	1297	0
3. Kakaskasen Satu	877	0	877	0
4. Kakaskasen Tiga	928	0	928	0
5. Kayawu	575	0	575	0
6. Kinilow	717	0	717	0
7. Kinilow Satu	810	0	810	0
8. Tinoor Dua	635	0	635	0
9. Tinoor Satu	595	0	595	0
10. Wailan	871	0	871	0
Tomohon Utara	7980	0	7980	0

Catatan:

Sumber: BPS, Pendataan Potensi Desa (Podes) 2021

Tabel 6.2.2 Banyaknya Desa/Kelurahan menurut Keberadaan Penerangan Jalan Utama Desa/Kelurahan di Kecamatan Tomohon Utara, 2019,2020, dan 2021
Number of Villages According to the Existence of Villages Main Street Lighting in Tomohon Utara Subdistrict, 2019, 2020, and 2021

Penerangan Jalan Utama	2019	2020	2021
(1)	(2)	(3)	(4)

Sumber Penerangan Jalan Utama

Listrik Pemerintah	10	10	10
Listrik Non Pemerintah	0	0	0
Non Listrik	0	0	0

Catatan:

Sumber: BPS, Pendataan Potensi Desa (Podes) 2019,2020 dan 2021

Tabel 6.2.3 Banyaknya Desa/Kelurahan menurut Jenis Bahan Bakar untuk Memasak yang Digunakan Oleh Sebagian Besar Keluarga di Kecamatan Tomohon Utara, 2019, 2020, dan 2021

Jenis Bahan Bakar	2019	2020	2021
(1)	(2)	(3)	(4)
Gas Kota	0	0	0
LPG 3 Kg	10	10	10
LPG lebih dari 3 Kg	0	0	0
Minyak Tanah	0	0	0
Kayu Bakar	0	0	0
Lainnya	0	0	0

Catatan : ¹Termasuk LPG lebih dari 3 Kg

Sumber: BPS, Pendataan Potensi Desa (Podes) 2019, 2020, dan 2021

Tabel 6.2.4 Banyaknya Desa/Kelurahan menurut Sumber Air Minum Sebagian Besar Keluarga di Kecamatan Tomohon Utara, 2019, 2020, dan 2021

Sumber Air Minum	2019	2020	2021
(1)	(2)	(3)	(4)
Air Kemasan Bermerk	0	0	0
Air Isi Ulang	0	2	2
Ledeng Dengan Meteran	1	6	6
Ledeng Tanpa Meteran	8	1	1
Sumur Bor atau Pompa	0	0	0
Sumur	0	0	0
Mata Air	0	0	0
Sungai/Danau/Kolam/ Waduk/Situ/ Embung/Bendungan	0	0	0
Air Hujan	0	0	0
Lainnya	0	0	0

Catatan:

Sumber: BPS, Pendataan Potensi Desa (Podes) 2019,2020, dan 2021

bab 07

chapter

PERDAGANGAN

TRADE

<https://kominfo.kota.bps.go.id>

<https://tomohonkota.bps.go.id>

**Banyaknya Sarana dan Prasarana Ekonomi menurut
Tabel 7.1.1 Desa/Kelurahan dan Jenisnya di Kecamatan Tomohon Utara,
2021**

Desa/Kelurahan	Kelompok Pertokoan	Pasar dengan Bangunan Permanen	Pasar dengan Bangunan Semi Permanen	Pasar Tanpa Bangunan
(1)	(2)	(3)	(4)	(5)
1. Kakaskasen	5	0	0	0
2. Kakaskasen Dua	0	0	0	0
3. Kakaskasen Satu	2	0	0	0
4. Kakaskasen Tiga	0	0	0	0
5. Kayawu	0	0	0	0
6. Kinilow	0	0	0	0
7. Kinilow Satu	0	0	0	0
8. Tinoor Dua	0	0	0	0
9. Tinoor Satu	0	0	0	0
10. Wailan	0	0	0	0
Tomohon Utara	7	0	0	0

Lanjutan Tabel
7.1.1

	Desa/Kelurahan	Minimarket/ Swalayan ¹	Toko/Warung Kelontong	Restoran/ Rumah Makan
	(1)	(6)	(7)	(8)
1.	Kakaskasen	1	29	11
2.	Kakaskasen Dua	2	50	3
3.	Kakaskasen Satu	2	34	5
4.	Kakaskasen Tiga	2	20	3
5.	Kayawu	0	32	0
6.	Kinilow	0	35	3
7.	Kinilow Satu	1	26	0
8.	Tinoor Dua	0	40	7
9.	Tinoor Satu	0	25	0
10.	Wailan	0	32	0
	Tomohon Utara	8	646	32

Lanjutan Tabel
7.1.1

	Desa/Kelurahan	Warung/Kedai Makanan	Hotel	Hostel/Motel/ Losmen/Wisma
	(1)	(9)	(10)	(11)
1.	Kakaskasen	9	1	0
2.	Kakaskasen Dua	30	1	3
3.	Kakaskasen Satu	18	2	2
4.	Kakaskasen Tiga	10	2	1
5.	Kayawu	24	0	0
6.	Kinilow	10	3	1
7.	Kinilow Satu	6	0	0
8.	Tinoor Dua	17	1	0
9.	Tinoor Satu	20	0	0
10.	Wailan	20	0	0
	Tomohon Utara	328	10	7

Catatan: ¹ yang memiliki luas < 400 m²

Sumber: BPS, Pendataan Potensi Desa (Podes) 2021

Tabel 7.2.1 Banyaknya Sarana Lembaga Keuangan Yang Beroperasi menurut Desa/Kelurahan dan Jenisnya di Kecamatan Tomohon Utara, 2021

Desa/Kelurahan		Bank Umum Pemerintah	Bank Umum Swasta	Bank Perkreditan Rakyat
(1)	(2)	(3)	(4)	(4)
1.	Kakaskasen	1	0	0
2.	Kakaskasen Dua	0	0	0
3.	Kakaskasen Satu	0	0	0
4.	Kakaskasen Tiga	0	0	0
5.	Kayawu	0	0	0
6.	Kinilow	0	0	0
7.	Kinilow Satu	0	0	1
8.	Tinoor Dua	0	0	0
9.	Tinoor Satu	0	0	0
10.	Wailan	0	0	0
Tomohon Utara		1	1	1

Catatan:

Sumber: BPS, Pendataan Potensi Desa (Podes) 2021

Tabel 7.2.2 Banyaknya Koperasi yang Masih Aktif menurut Desa/Kelurahan dan Jenis Koperasi di Kecamatan Tomohon Utara, 2021

	Desa/Kelurahan	Koperasi Unit desa (KUD)	Koperasi Industri Kecil dan Kerajinan Rakyat (Kopinkra)	Koperasi Simpan Pinjam (Kospin)	Koperasi Lainnya
	(1)	(2)	(3)	(4)	(5)
1.	Kakaskasen	0	0	0	0
2.	Kakaskasen Dua	0	1	0	0
3.	Kakaskasen Satu	0	0	0	0
4.	Kakaskasen Tiga	0	0	2	0
5.	Kayawu	0	0	0	0
6.	Kinilow	0	0	0	0
7.	Kinilow Satu	0	0	0	0
8.	Tinoor Dua	0	0	0	0
9.	Tinoor Satu	0	0	0	0
10.	Wailan	0	0	0	0
	Jumlah	0	1	2	0

Catatan:

Sumber: BPS, Pendataan Potensi Desa (Podes) 2021

Tabel 7.2.3 Banyaknya Embung Desa menurut Desa/Kelurahan di Kecamatan Tomohon Utara, 2020 dan 2021

Desa/Kelurahan		2020	2021
(1)		(2)	(3)
1.	Kakaskasen	0	0
2.	Kakaskasen Dua	0	0
3.	Kakaskasen Satu	0	0
4.	Kakaskasen Tiga	0	0
5.	Kayawu	0	0
6.	Kinilow	0	0
7.	Kinilow Satu	0	0
8.	Tinoor Dua	0	0
9.	Tinoor Satu	0	0
10.	Wailan	0	0
Nama Kecamatan		0	0

Catatan:

Sumber: BPS, Pendataan Potensi Desa (Podes) 2021

Tabel 7.2.4 Jumlah Menara dan Operator Layanan Komunikasi Telepon Seluler Serta Kondisi Sinyal Telepon Seluler menurut Desa/Kelurahan di Kecamatan Tomohon Utara, 2021

	Desa/Kelurahan	Jumlah Menara Telepon Seluler (BTS)	Jumlah Operator Layanan Komunikasi Telepon Seluler Yang Menjangkau di Desa/Kelurahan	Kondisi Sinyal Telepon Seluler di Sebagian Besar Wilayah Desa/Kelurahan
	(1)	(2)	(3)	(4)
1.	Kakaskasen	0	5	1
2.	Kakaskasen Dua	1	5	2
3.	Kakaskasen Satu	2	5	1
4.	Kakaskasen Tiga	1	4	1
5.	Kayawu	1	5	1
6.	Kinilow	1	5	1
7.	Kinilow Satu	0	5	1
8.	Tinoor Dua	1	5	1
9.	Tinoor Satu	0	4	1
10.	Wailan	-	-	-
	Jumlah	7	43	10

Catatan:

Sumber: BPS, Pendataan Potensi Desa (Podes) 2021

Tabel 7.2.5 Keberadaan Kantor Pos/Pos Pembantu/Rumah Pos dan Perusahaan/Agen Jasa Ekspedisi Swasta menurut Desa/Kelurahan di Kecamatan Tomohon Utara, 2021

	Desa/Kelurahan	Kantor Pos/Pos Pembantu/Rumah Pos	Perusahaan/Agen Jasa Ekspedisi Swasta
	(1)	(2)	(3)
1.	Kakaskasen	-	Ada
2.	Kakaskasen Dua	-	-
3.	Kakaskasen Satu	-	-
4.	Kakaskasen Tiga	-	-
5.	Kayawu	-	-
6.	Kinilow	-	-
7.	Kinilow Satu	-	-
8.	Tinoor Dua	-	-
9.	Tinoor Satu	-	-
10.	Wailan	-	-

SARAN:

bab 08
chapter

**HOTEL
DAN PARIWISATA**
HOTEL AND TOURISM

<https://ltdc.hotelwisata.bps.go.id>

8.1 PARIWISATA/*TOURISM*

Tabel 8.1.1 Jumlah Hotel, Penginapan, dan Restoran/Rumah Makan menurut Kelurahan di Kecamatan Tomohon Utara, 2022
Number of Hotels, Motels, and Restaurant by Village in Tomohon Utara Subdistrict, 2022

Kelurahan/Village	Hotel Hotel	Penginapan Motel	Restoran Restaurant
(1)	(2)	(3)	(4)
1. Kakaskasen	1	0	11
2. Kakaskasen Dua	1	3	3
3. Kakaskasen Satu	2	2	5
4. Kakaskasen Tiga	2	1	3
5. Kayawu	0	0	0
6. Kinilow	3	1	3
7. Kinilow Satu	1	0	0
8. Tinoor Dua	1	0	7
9. Tinoor Satu	0	0	0
10. Wailan	0	0	0
Tomohon Utara	11	7	32

Sumber/Source : Kelurahan atau Kelurahan Kecamatan Tomohon Utara / Villages in Tomohon Utara Subdistrict

8.1.2 Jumlah Obyek Wisata menurut Kelurahan dan Jenis Wisata di Kecamatan Tomohon Utara, 2022
Number of Tourism Object by Village and Kind of Tourism Object in Tomohon Utara Subdistrict, 2022

Kelurahan/Village	Alam Nature	Sejarah History	Religi Religi	Lainnya Other
(1)	(2)	(3)	(4)	(5)
1. Kakaskasen	0	0	0	0
2. Kakaskasen Dua	0	0	0	0
3. Kakaskasen Satu	0	1	0	0
4. Kakaskasen Tiga	0	0	0	0
5. Kayawu	0	1	0	0
6. Kinilow	0	0	0	0
7. Kinilow Satu	0	0	0	0
8. Tinoor Dua	0	0	0	0
9. Tinoor Satu	0	0	0	0
10. Wailan				
Jumlah/Total	0	2	0	0

Sumber/Source : Kelurahan atau Kelurahan Kecamatan Tomohon Utara / Villages in Tomohon Utara Subdistrict

<https://tomohonkota.bps.go.id>

bab 09
chapter

**TRANSPORTASI
DAN KOMUNIKASI**

TRANSPORTATION AND COMMUNICATION

Tabel 9.1.1 Sarana Transportasi Antar Desa/Kelurahan menurut Desa/Kelurahan di Kecamatan Tomohon Utara, 2021

	Desa/Kelurahan	Jenis Transportasi	Keberadaan Angkutan Umum
	(1)	(2)	(3)
1.	Kakaskasen	Darat	Ada, dengan trayek tetap
2.	Kakaskasen Dua	Darat	Ada, dengan trayek tetap
3.	Kakaskasen Satu	Darat	Ada, dengan trayek tetap
4.	Kakaskasen Tiga	Darat	Ada, dengan trayek tetap
5.	Kayawu	Darat	Ada, dengan trayek tetap
6.	Kinilow	Darat	Ada, dengan trayek tetap
7.	Kinilow Satu	Darat	Ada, dengan trayek tetap
8.	Tinoor Dua	Darat	Ada, dengan trayek tetap
9.	Tinoor Satu	Darat	Ada, dengan trayek tetap
10.	Wailan	Darat	Ada, dengan trayek tetap

Catatan:

Sumber: BPS, Pendataan Potensi Desa (Podes) 2021

Tabel 9.1.2 Kondisi Jalan Darat Antar Desa/Kelurahan menurut Desa/Kelurahan di Kecamatan Tomohon Utara, 2021

	Desa/Kelurahan	Jenis Permukaan Jalan	Dapat Dilalui Kendaraan Bermotor Roda 4 atau Lebih
	(1)	(2)	(3)
1.	Kakaskasen	Aspal	Sepanjang Tahun
2.	Kakaskasen Dua	Aspal	Sepanjang Tahun
3.	Kakaskasen Satu	Aspal	Sepanjang Tahun
4.	Kakaskasen Tiga	Aspal	Sepanjang Tahun
5.	Kayawu	Aspal	Sepanjang Tahun
6.	Kinilow	Aspal	Sepanjang Tahun
7.	Kinilow Satu	Aspal	Sepanjang Tahun
8.	Tinoor Dua	Aspal	Sepanjang Tahun
9.	Tinoor Satu	Aspal	Sepanjang Tahun

Catatan:

Sumber: BPS, Pendataan Potensi Desa (Podes) 2021

<https://tomohonkota.bps.go.id>

bab 10

chapter

KEUANGAN DAERAH DAN HARGA

LOCAL FINANCE AND PRICE

10.1 KEUANGAN DAERAH/LOCAL FINANCE

Tabel 10.1.1 Realisasi Pajak Bumi dan Bangunan menurut Kelurahan, 2021
Table Realization of Land and Building Taxes by Village, 2021

Kelurahan Village	Realisasi Realization	Persentase Percentage
(1)	(2)	(3)
1. Kakaskasen	769.567	5,51
2. Kakaskasen Dua	2.259.930	16,18
3. Kakaskasen Satu	1.938.425	13,88
4. Kakaskasen Tiga	884.466	6,33
5. Kayawu	1.477.571	10,58
6. Kinilow	1.593.115	11,41
7. Kinilow Satu	1.495.933	10,71
8. Tinoor Dua	905.823	6,49
9. Tinoor Satu	1.470.113	10,53
10. Wailan	1.169.742	8,38
Tomohon Utara	13.964.685	100,00

Sumber/Source : Badan Pengelolah Keuangan Daerah Kota Tomohon

10.2 HARGA/PRICE

Tabel 10.2.1 Harga Sembilan Bahan Pokok Per Bulan di Kecamatan Tomohon Utara, 2021
Table Monthly Price of Nine Basic Needs in Tomohon Utara Subdistrict, 2021

Bulan Month	Beras	Mie Bakso / MieAyam	Solar	Sandang Clothing
(1)	(2)	(3)	(4)	(5)
Januari/January	10.500	12.000	5.150	90.000
Februari/February	10.500	12.000	5.150	90.000
Maret/March	10.500	12.000	5.150	90.000
April/April	10.500	12.000	5.150	90.000
Mei/May	10.500	12.000	5.150	90.000
Juni/June	10.500	12.000	5.150	90.000
Juli/July	10.500	12.000	5.150	90.000
Agustus/August	10.500	12.000	5.150	90.000
September/September	10.500	12.000	5.150	90.000
Oktober/October	10.500	12.000	5.150	90.000
November/November	10.500	12.000	5.150	90.000
Desember/December	10.500	12.000	5.150	90.000

DATA

MENCERDASKAN
B A N G S A

<https://tomohon.kota.bps.go.id>



**BADAN PUSAT STATISTIK
KOTA TOMOHON**

*BPS-Statistic of Tomohon Municipality
Jl. Nimawanua, Kel. Lansot, Kec. Tomohon Tengah,
Kota Tomohon, Sulawesi Utara
Telp (62-431) 3159904, Mailbox: bps7173@bps.go.id*

DATA

MENCERDASKAN B A N G S A

<https://tomohonkota.go.id>



**BADAN PUSAT STATISTIK
KOTA TOMOHON**

*BPS-Statistic of Tomohon Municipality
Jl. Nimawanua, Kel. Lansot, Kec. Tomohon Tengah,
Kota Tomohon, Sulawesi Utara
Telp (62-431) 3159904, Mailbox: bps7173@bps.go.id*