

STATISTIK DAERAH

Kecamatan Padang Jaya

2011



Badan Pusat Statistik Kabupaten Bengkulu Utara

**STATISTIK DAERAH
KECAMATAN Padang Jaya
2010**



*Badan Pusat Statistik
Kabupaten Bengkulu Utara*

STATISTIK DAERAH
KECAMATAN Padang Jaya 2010

ISSN :

No. Publikasi :

Katalog BPS : 1401.1703071

Ukuran Buku : 17,6 x 25 cm

Jumlah Halaman : 8

Naskah :

KSK Kecamatan Padang Jaya

Gambar Kulit :

Seksi Integrasi Pengolahan dan Diseminasi Statistik

Diterbitkan oleh :

BPS Kabupaten Bengkulu Utara

Boleh dikutip dengan menyebut sumbernya

<http://bengkulu.utarakab.bps.go.id>



Kata Sambutan

Dengan memanjatkan puji syukur kehadiran Tuhan Yang Maha Kuasa, saya menyambut baik penerbitan publikasi Statistik Daerah Kecamatan yang dilakukan oleh Badan Pusat Statistik (BPS) Provinsi dan Kabupaten/Kota. Penyusunan Statistik Daerah Kecamatan ini merupakan inovasi dan pengembangan kegiatan perstatistikan serta penyebarluasan informasi sebagai salah satu upaya untuk mewujudkan visi BPS sebagai "pelopor data statistik terpercaya untuk semua".

Penerbitan Publikasi Statistik Daerah Kecamatan dimaksudkan untuk melengkapi ragam publikasi statistik yang telah tersedia di Kecamatan seperti Kecamatan Dalam Angka yang telah terbit secara rutin pada tahun-tahun sebelumnya. Buku ini menyajikan indikator-indikator terpilih yang menggambarkan tentang kondisi daerah dalam bentuk tampilan uraian deskripsi sederhana.

Saya berharap, publikasi Statistik Daerah Kecamatan ini mampu memberikan informasi secara cepat dan tepat kepada pemerintah daerah khususnya Kecamatan dan masyarakat yang dapat digunakan sebagai dasar perencanaan, monitoring dan evaluasi mengenai perkembangan pembangunan di berbagai sektor serta membantu para pengguna data lainnya memahami kondisi umum daerahnya.

Akhirnya, saya mengucapkan terima kasih dan penghargaan setinggi-tingginya kepada semua pihak yang telah berpartisipasi hingga terbitnya publikasi ini, dan semoga Tuhan Yang Maha Kuasa senantiasa meridhoi usaha kita.

Jakarta, September 2010
Kepala Badan Pusat Statistik

Dr. Rusman Heriawan



Kata Pengantar

Publikasi Statistik Daerah Kecamatan Padang Jaya 2010 diterbitkan oleh Badan Pusat Statistik Kabupaten Bengkulu utara, memuat ulasan sederhana dari berbagai data dan informasi statistik terpilih seputar Kecamatan Padang Jaya untuk membantu pembaca guna memahami perkembangan sosial ekonomi dan potensi sumber daya di Kecamatan Padang Jaya.

Publikasi Statistik Daerah Kecamatan Padang Jaya ini diterbitkan untuk melengkapi publikasi statistik yang sudah terbit secara rutin setiap tahun. Berbeda dengan publikasi yang sudah ada publikasi ini lebih menekankan pada segi analisis.

Materi yang disajikan dalam Statistik Daerah Kecamatan Padang Jaya 2010 ini memuat berbagai di Kecamatan Padang Jaya dan diharapkan dapat menjadi bahan rujukan/kajian dalam perencanaan dan evaluasi kegiatan pembangunan.

Kritik dan saran konstruktif berbagai pihak kami harapkan untuk penyempurnaan penerbitan mendatang. Semoga publikasi ini mampu memenuhi tuntutan kebutuhan data statistik baik oleh instansi/dinas pemerintah, swasta, kalangan akademisi maupun masyarakat luas.

Kepala Badan Pusat Statistik
Kabupaten Bengkulu Utara

Husnan, SE
NIP. 196409091992031003



DAFTAR ISI

1. Geografi dan Iklim	1
2. Penduduk	2
3. Pendidikan	3
4. Kesehatan	4
5. Pertanian	5

<http://bengkulturarakab.bps.go.id>

Sebagian Wilayah berbatasan langsung dengan Hutan lindung

Luas Wilayah Kecamatan Batik Nau mencapai 178,35 KM².

Kecamatan Padang Jaya merupakan bagian dari wilayah Kabupaten Bengkulu Utara. Sebagian desa yang terdapat di Kecamatan Padang Jaya berbatasan langsung dengan Hutan Lindung

Dengan luas wilayah 178,35 KM², Kecamatan Padang Jaya terbagi dalam 10 Desa definitif, dimana Desa Padang Jaya merupakan Ibu Kota Kecamatan. Keadaan topografinya berbukit-bukit dan banyak lereng,

Peta Kecamatan Padang Jaya



***** Tahukah Anda**

Kecamatan Padang Jaya merupakan pecahan dari kecamatan Lais, merupakan bagian dari wilayah Kabupaten Bengkulu Utara. Transpotasi untuk menuju ke kecamatan melalui kendaraan roda empat.

Statistik Geografi Kecamatan Padang Jaya

Uraian	Satuan	2010
Luas Kecamatan	Km2	326,11
Luas Desa		
1. Lubuk Bnayau	Km2	21,50
2. Sido Mukti	Km2	15,00
3. Arga mulya	Km2	15,00
4. Talang Tua	Km2	36,00
5. Padang Jaya	Km2	18,00
6. Tanjung Harapan	Km2	7,50
7. Marga Sakti	Km2	32,00
8. Marga Jaya	Km2	10,00
9. Tanag Hitam	Km2	18,00
10. Tambak Rejo	Km2	5,35
Jumlah	Km2	178,35

Sumber : Kecamatan Padang Jaya Dalam Angka, 2010

PENDUDUK

Kepadatan penduduk tertinggi berada di Desa Samban Jaya

Pada Tahun 2010, jumlah penduduk mencapai 27.397 jiwa. Kepadatan penduduk tertinggi berada di Desa Tambak Rejo, yaitu 373,64 jiwa per KM²

Indikator Kependudukan Kecamatan Padang Jaya

Uraian	2008	2009	2010
Jumlah penduduk (jiwa)			27.397
Kepadatan penduduk (jiwa/KM ²)			153,61
Sex Ratio (LP) (%)			105,22

Jumlah Penduduk Kecamatan Padang Jaya per Desa Tahun 2010 (Jiwa)

KECAMATAN Sub District	Laki-laki Male	Perempuan Female	Jumlah Total
1	2	3	4
1. Lubuk Bnayau	1.110	1.044	2.154
2. Sido Mukti	1.995	1.965	3.960
3. Arga mulya	1.652	1.618	3.270
4. Talang Tua	418	348	766
5. Padang Jaya	2.362	2.233	4.595
6. Tanjung Harapan	1.006	962	1.968
7. Marga Sakti	3.450	3.292	6.742
8. Marga Jaya	525	479	1.004
9. Tanag Hitam	505	434	939
10. Tambak Rejo	1.024	975	1999
Kecamatan Padang Jaya	14.047	13.350	27.397

Pada Tahun 2010, penduduk Kecamatan Padang Jaya tercatat sebanyak 27.397 jiwa dengan sex ratio sebesar 105,22. Ini menunjukkan bahwa penduduk laki-laki lebih banyak 8 persen dibandingkan dengan penduduk perempuan.

Persebaran penduduk dari 10 desa yang ada, terbilang tidak merata. Dengan luas wilayah sedang dan juga merupakan ibu kota kecamatan, Desa Padang Jaya menjadi Desa terpadat di Kecamatan Padang Jaya, yaitu 204,8 jiwa per KM² pada Tahun 2010.

Jumlah penduduk Kecamatan Padang Jaya sebanyak 27,397 jiwa, menunjukkan bahwa dibandingkan dengan kecamatan-kecamatan lain di Kabupaten Bengkulu Utara, penduduk Kecamatan Padang Jaya hanya sebesar ? persen dari total jumlah penduduk Kabupaten Bengkulu Utara.

*** Tahukah Anda

Rata-rata jumlah Anggota Rumah Tangga di Kecamatan Padang Jaya pada Tahun 2010 sebesar 3,77.

PENDIDIKAN

Jumlah Sekolah di Kecamatan Padang Jaya

Pada Tahun 2010, Hanya ada lima Sekolah Lanjutan Tingkat pertama, satu Sekolah Menengah Umum dan satu Sekolah Menengah Kejuruan

3

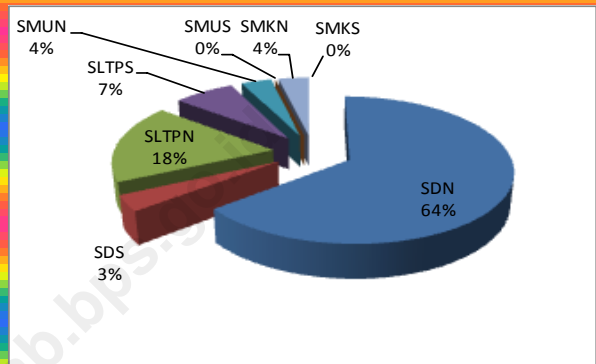
Pendidikan merupakan salah satu aspek penting dalam kehidupan yang akan menentukan kualitas hidup seseorang. Peningkatan sektor pendidikan sangat dipengaruhi oleh sarana dan prasarana pendidikan. Sarana yang memadai sangat diperlukan untuk meningkatkan kualitas belajar mengajar.

Pada Tahun 2010, jumlah sekolah di Kecamatan Padang Jaya berjumlah 1 Sekolah Dasar, 7 Sekolah Lanjutan Tingkat Pertama, 1 Sekolah Menengah Umum dan 1 Sekolah Menengah Kejuruan. Sekolah Dasar berada di setiap desa di Kecamatan Padang Jaya. Sekolah Menengah Lanjutan Tingkat Pertama berada di Desa Padang Jaya, Marga Sakti, Sido Mukti, Arga Mulya, dan Tambak Rejo. Sekolah Menengah Umum berada di desa Padang Jaya sedangkan Sekolah Menengah Kejuruan berada di Desa Sido Mukti.

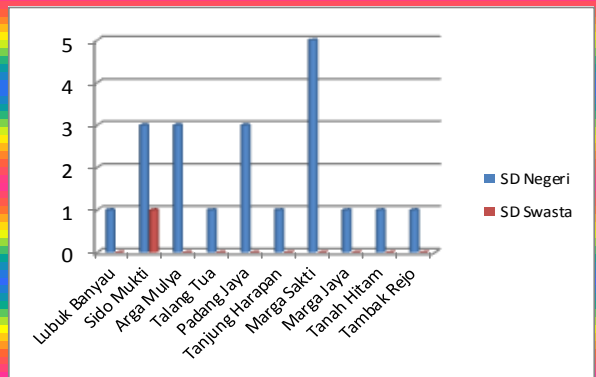
*** Tahukah Anda

Jarak dari Kecamatan ke Desa Lubuk Banyau lebih kurang 11 KM, artinya bila dari kecamatan untuk menuju SMUN, harus menempuh jarak yang tidak jauh dan memerlukan waktu lama.

Jumlah Sekolah di Kecamatan Padang Jaya Tahun 2010



Jumlah Sekolah Dasar Per Desa di Kecamatan Padang Jaya, Tahun 2010



4

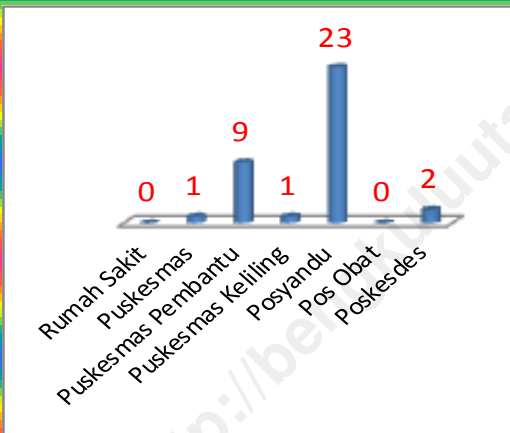
KESEHATAN

Tenaga Kesehatan di dominasi oleh Dukun

Tenaga kesehatan yang terbanyak adalah dukun yang ada di setiap desa di Kecamatan Padang Jaya.

Kesehatan masyarakat sangatlah penting karena merupakan suatu hal yang sangat dibutuhkan karena agar bisa melaksanakan kegiatan sehari-hari. Dengan demikian pemerintah daerah harus memperhatikan pemerataan tenaga kesehatan agar pelayanan terhadap masyarakat bisa berjalan dengan sesuai yang diharapkan masyarakat. Maka itu pemerataan tenaga kesehatan di suatu kecamatan sangatlah penting agar bisa melayani masyarakat dengan baik.

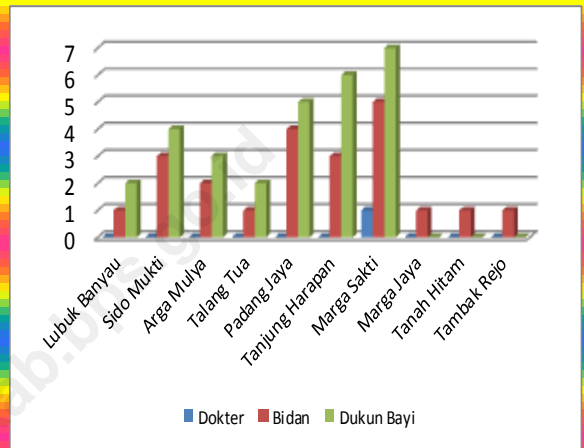
Jumlah Sarana Kesehatan di Kecamatan Padang Jaya Tahun 2010



***Tahukah Anda

Di Kecamatan Padang Jaya, pada tahun 2010, Akseptor aktif sebanyak 2.448 Akseptor, sedangkan Akseptor baru sebanyak 449 Akseptor. Keluarga Berencana paling banyak menggunakan alat kontrasepsi suntik. Setiap tahun apsekror baru selalu meningkat, karena kesadaran mayarakat untuk ber KB semakin membaik

Jumlah Tenaga Kesehatan Per Desa di Kecamatan Padang Jaya Tahun 2010



Kesehatan merupakan salah satu indikator kesejahteraan rakyat. Tingkat kesehatan masyarakat akan sangat menentukan kualitas kehidupan seseorang. Semakin baik tingkat kesehatan masyarakat, akan semakin baik pula pembangunan.

Untuk meningkatkan kesehatan masyarakat, diperlukan sarana dan prasarana yang memadai di bidang kesehatan. Di Kecamatan Padang Jaya, terdapat 1 Puskesmas, 9 Puskesmas pembantu, 1 puskesmas keliling, 2 Poskesdes dan 23 Posyandu. Untuk tenaga kesehatan, di Kecamatan Padang Jaya terdapat 1 orang dokter, 27 orang dukun dan 22 orang bidan

PERTANIAN

5

Jagung merupakan tanaman palawija dengan produksi tinggi

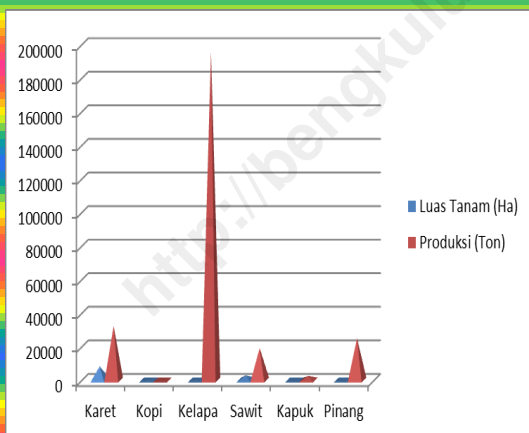
Produksi tanaman Jagung tertinggi kedua setelah padi adalah produksi jagung, yaitu sebesar 1.824 Ton pada Tahun 2010.

Produksi tanaman pangan terbesar adalah dari tanaman padi. Pada Tahun 2010, di Kecamatan Padang Jaya produksi tanaman padi sawah sebesar 5.386,50 Ton dengan luas tanam 1.539 Ha, sedangkan padi ladang sebesar 707,70 Ton dengan luas tanam 337Ha. Tanaman padi masih diminati masyarakat dikecamatan Padang Jaya walaupun sudah banyak daerah persawian dialihfngsi menjadi perkebunan karet dan kelapa sawit.

Produksi dan luas lahan padi sawah dan padi ladang di Kecamatan Padang Jaya Tahun 2010



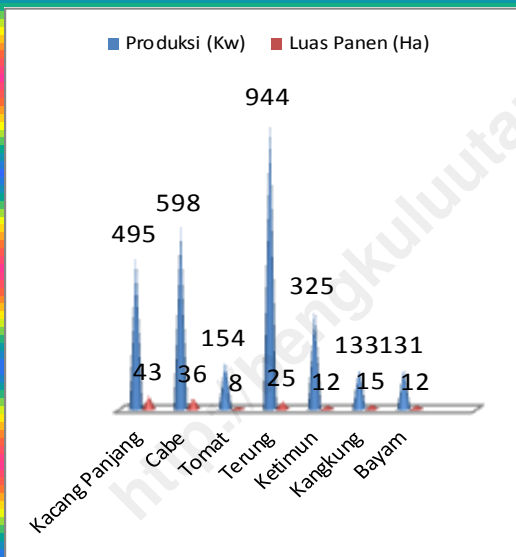
Luas dan Produksi tanaman perkebunan di Kecamatan Padang Jaya Tahun 2010



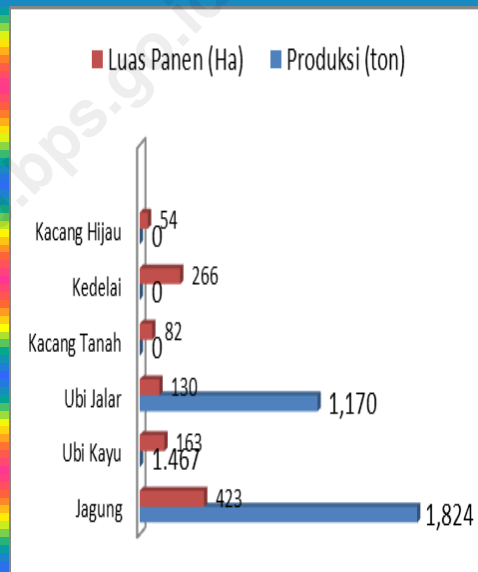
Pertanian perkebunan karet dan sawit merupakan penghasilan utama masyarakat kecamatan Padang Jaya. Pada tahun 2010, karet merupakan produksi terbesar yaitu, 32.298 ton dengan luas tanam 8.177 Ha sedangkan kelapa sawit sebesar 19.080 ton dengan luas tanam 2.853 ha, dengan demikian pertanian perkebunan sangat cocok di kecamatan Padang Jaya karena sesuai dengan struktur tanah.

Pada sektor palawija di kecamatan Padang Jaya produksi jagung merupakan komoditi terbesar yaitu 1.824 ton dengan luas panen 423 Ha. Sedangkan ubi kayu merupakan komoditi kedua terbesar 1.467 ton dengan luas panen sebesar 163 Ha. Tanaman palawija kontribusinya sangat kecil karena masyarakat kebanyakan lahan untuk tanaman perkebunan.

Produksi, Luas Panen dan Luas Tanam Sayur-sayuran di Kecamatan Padang Jaya Tahun 2010



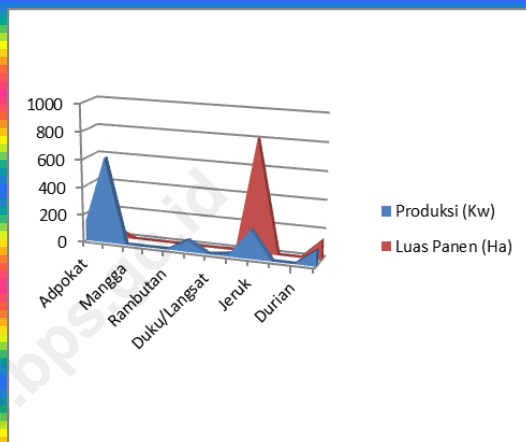
Produksi dan Luas Panen Palawija di Kecamatan Padang Jaya Tahun 2010



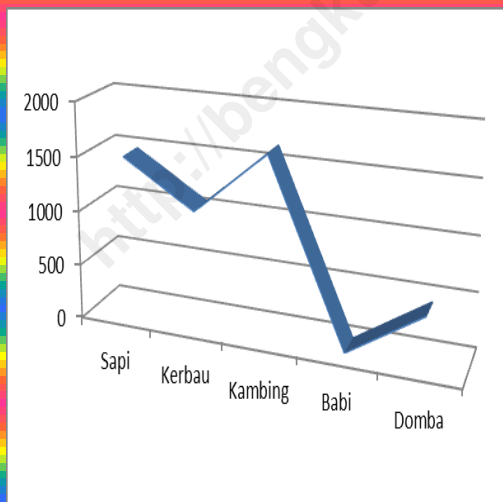
Selain padi dan palawija di kecamatan Padang Jaya pada sektor sayur-sayuran produksi terong yang paling dominan produksinya yaitu sebesar 944 kwintal dengan luas panen 25 ha, sedangkan komoditi cabe merupakan terbesar kedua yaitu 598 kwintal dengan luas panen 36 ha. Tanaman sayur-sayuran di kecamatan Padang Jaya banyak kendala dengan hama dengan itu masyarakat tidak terlalu berminat untuk menanam palawija.

Produksi pada tanaman buah-buahan di kecamatan Padang Jaya dari tanaman jeruk merupakan produksi terbesar yaitu 10.748 kwintal dengan luas panen 42 Ha, sedangkan pepaya terbesar kedua yaitu 7.124 kwintal dengan luas panen 12 Ha. Di kecamatan Padang Jaya untuk tanaman buah-buahan tidak begitu cocok karena selain hama struktur tanah yang berbukit.

Produksi dan Luas Tanaman Buah-buahan di Kecamatan Padang Jaya Tahun 2010

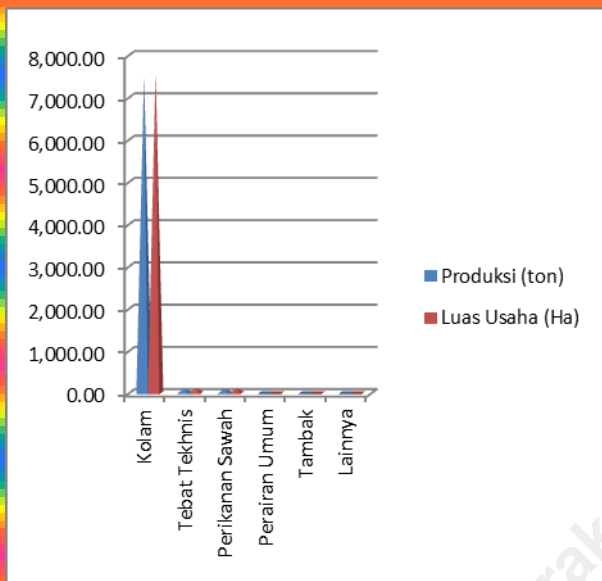


Populasi ternak menurut jenisnya di Kecamatan Padang Jaya Tahun 2010



Sedangkan populasi ternak yang paling banyak dominan di kecamatan Padang Jaya yaitu kambing sebanyak 1.654 ekor, sedangkan sapi merupakan populasi kedua sebesar 1.478 ekor. Dengan demikian populasi ternak di kecamatan Padang Jaya sangat kecil maka itu masyarakat sangat mengharapkan bantuan pemerintah baik sosialisasi masalah ternak dan apabila ada bantuan ternak sangat diharapkan. Selain pada sektor pertanian sektor ternak sangat mungkin untuk dikembangkan sebagai meningkatkan kehidupan masyarakat

Luas Usaha, Produksi dan Nilai Perikanan di Kecamatan Padang Jaya Tahun 2010



*****Tahukah Anda**

Pada sektor pertanian perikanan laut yang sangat dominan sebesar 309 ton dengan nilai Rp. 154.95400.000,- sedangkan pada perikanan kolam dengan produksi sebesar 29,7 ton dengan nilai Rp. 30.510.000,- desa serangai merupakan nelayan karena didesa tersebut berbatasan langsung dengan samudra. Pada sektor pertanian perikanan laut maupun darat perlu pemerintah daerah memberikan sosialisasi maupun bantuan kepada masyarakat karena kecamatan Padang Jaya sangat potensial untuk dikelola karena kendala biaya dan pengetahuan dibidang pertanian perikanan, Masyarakat masih menggunakan cara yang sangat beresiko untuk perikanan laut.

<http://bengkuluutarakab.bps.go.id>

<http://bengkulturarakab.bps.go.id>