

Katalog : 1102001.1376010



KECAMATAN PAYAKUMBUH BARAT

Dalam Angka

2018



*BADAN PUSAT STATISTIK
KOTA PAYAKUMBUH*



**KECAMATAN
PAYAKUMBUH BARAT**
Dalam Angka

2018

KECAMATAN PAYAKUMBUH BARAT DALAM ANGKA 2018

ISBN: 978-602-321-041-1

No. Publikasi: 13760.1806

Katalog: 1102001.1376010

Ukuran Buku: 14,8 cm x 21 cm

Jumlah Halaman: xx + 177 halaman

Naskah:

Badan Pusat Statistik Kota Payakumbuh

Gambar Kover oleh:

Badan Pusat Statistik Kota Payakumbuh

Ilustrasi Kover:

BPS Kota Payakumbuh

Diterbitkan oleh:

©Badan Pusat Statistik Kota Payakumbuh

Dicetak oleh:

CV. Graphic Dwipa

Dilarang mengumumkan, mendistribusikan, mengomunikasikan, dan/atau menggandakan sebagian atau seluruh isi buku ini untuk tujuan komersial tanpa izin tertulis dari Badan Pusat Statistik Kota Payakumbuh (UU No. 28 Tahun 2014

Tentang Hak Cipta Pasal 43 huruf b)

Peta Wilayah Kecamatan Payakumbuh Barat



**KEPALA BADAN PUSAT STATISTIK
KOTA PAYAKUMBUH**



YON ANDRI, SE



KATA PENGANTAR

Publikasi “Kecamatan Payakumbuh Barat Dalam Angka 2018” merupakan kelanjutan dari penerbitan tahun sebelumnya. Buku ini berisi kumpulan data dari berbagai sektor, yang dapat menggambarkan keadaan geografis, demografis dan karakteristik sosial ekonomi di Payakumbuh Barat.

Pada tahun ini dilakukan sedikit modifikasi pada beberapa bagian tertentu baik format maupun tampilannya. Namun secara umum format tabel yang sudah ditampilkan pada edisi tahun sebelumnya tetap dipertahankan untuk menjaga kesinambungan data dari waktu ke waktu.

Kami menyadari, buku Kecamatan Payakumbuh Barat Dalam Angka tahun 2018 ini tidak mungkin dapat diterbitkan tanpa adanya dukungan data dari berbagai pihak, baik dinas instansi pemerintah maupun swasta. Atas segala bantuan dan kerjasama yang telah diberikan kami sampaikan ucapan terima kasih yang sebesar-besarnya. Saran dan kritikan yang konstruktif sangat diperlukan untuk perbaikan penerbitan selanjutnya.

Payakumbuh, September 2018

KEPALA BPS KOTA PAYAKUMBUH

YON ANDRI, S.E

NIP. 19660209 199212 1 001

DAFTAR ISI

	Halaman
Peta Wilayah Kecamatan Payakumbuh Barat	3
Kata Pengantar	7
Daftar Isi	ix
Daftar Tabel	xi
Daftar Grafik	xix
BAB I KEADAAN GEOGRAFI	1
BAB 2 PEMERINTAHAN	13
BAB 3 PENDUDUK	57
BAB 4 SOSIAL	75
BAB 5 PERTANIAN	137
BAB 6 PERHUBUNGAN	157
BAB 7 PERDAGANGAN DAN KOPERASI	167

DAFTAR TABEL

BAB / TABEL

1	GEOGRAFIS	
1.1	Letak Geografis Kecamatan Payakumbuh Barat	7
1.2	Jumlah Curah Hujan dan Hari Hujan di Kecamatan Payakumbuh Barat 2017	8
1.3	Nama dan Tinggi Bukit di Kecamatan Payakumbuh Barat	9
1.4	Persentase Penggunaan Lahan Menurut Jenisnya di Kecamatan Payakumbuh Barat Tahun 2017	10
1.5	Luas dan Jarak Kelurahan ke Ibu Kecamatan di Kecamatan Payakumbuh Barat 2017	11
2.	PEMERINTAHAN	
2.1	Jumlah Pembagian Wilayah Administrasi dan Luas Daerah di Kecamatan Payakumbuh Barat 2017	19
2.2	Nama Kelurahan, Asal Nagari, Luas dan Kode Pos di Kecamatan Payakumbuh Barat 2017	20
2.3	Jumlah RT dan RW Dirinci Menurut Kelurahan di Kecamatan Payakumbuh Barat 2017	22
2.4	Klasifikasi Kelurahan dan Kategori LPM di Kecamatan Payakumbuh Barat 2017	24
2.5	Status Daerah (Kota/Desa) Menurut Kelurahan di Kecamatan Payakumbuh Barat 2017	25
2.6	Jumlah PPS dan TPS pada Pemilu Legislatif, Pilpres, Pilgub, dan Pilwako di Kecamatan Payakumbuh Barat pada Pemilu Tahun 2014, Pilgub 2016 dan Pilwako 2017	27
2.7	Jumlah Pemilih pada Pemilu Legislatif, Pilpres, Pilgub dan Pilwako di Kecamatan Payakumbuh Barat pada Pemilu Tahun 2014, Pilgub 2016 dan Pilwako 2017	28
2.8	Hasil Pemilu Legislatif Menurut Partai di Kecamatan Payakumbuh Barat pada Pemilu Tahun 2014	29

2.9	Jumlah Suara Hasil Pemilu Pilpres di Kecamatan Payakumbuh Barat pada Pemilu Tahun 2014	30
2.10	Jumlah Suara Hasil Pemilihan Kepala Daerah Propinsi Sumatera Barat di Kecamatan Payakumbuh Barat pada Pilkada Tahun 2016	31
2.11	Banyaknya Izin Mendirikan Bangunan (IMB) Pengganti, Advice Planning (AP) dan IMB ditolak yang diterbitkan Dinas Tata Ruang untuk Kec. Payakumbuh Barat Tahun 2016	32
2.12	Target dan Realisasi Penerimaan PBB Menurut SKB di Kecamatan Payakumbuh Barat 2017	33
2.13	Target dan Realisasi Penerimaan PBB Menurut Kelurahan di Kecamatan Payakumbuh Barat 2017	34
2.14	Banyaknya Rekomendasi Izin Mendirikan Bangunan (IMB) Pada Dinas Tata Ruang dan Kebersihan Menurut Kelurahan Se-Kec. Payakumbuh Barat Tahun 2016	36
2.15	Jumlah Advice Planning yang diterbitkan Dinas Tata Ruang dan Kebersihan menurut Kelurahan se Kec. Payakumbuh Barat 2015	38
2.16	Jumlah Anggota Pertahanan Sipil dan Pos Kamling di Kecamatan Payakumbuh Barat 2017	40
2.17	Nama Lurah Menurut Kelurahan di Kecamatan Payakumbuh Barat 2017	41
2.18	Jumlah PNS di Kantor Camat Payakumbuh Barat Menurut Golongan /Ruang Gaji 2017	43
2.19	Jumlah PNS di Kantor Camat Payakumbuh Barat Menurut Pendidikan yang Ditamatkan 2017	44
2.20	Jumlah PNS di Kelurahan se-Kecamatan Payakumbuh Barat Menurut Kelurahan dan Golongan/Ruang Gaji 2017	45
2.21	Jumlah PNS Kelurahan se-Kecamatan Payakumbuh Barat Menurut Golongan/Ruang Gaji 2017	47
2.22	Jumlah PNS di Kelurahan se-Kecamatan Payakumbuh Barat Menurut Jenis Kelamin 2017	48
2.23	Jumlah PNS Kelurahan se-Kecamatan Payakumbuh Barat Menurut Jenis Kelamin 2017	50
2.24	Jumlah PNS Kelurahan se-Kecamatan Payakumbuh Barat Menurut Tingkat Pendidikan yang Ditamatkan 2017	51
2.25	Jumlah PNS Kelurahan se-Kecamatan Payakumbuh Barat Menurut Jabatan Struktural 2017	52
2.26	Alamat Kantor/Dinas Jawatan Tingkat Kecamatan di Kecamatan Payakumbuh Barat 2017	53

2.27	Alamat Kantor/Dinas Jawatan Tingkat 2 di Kecamatan Payakumbuh Barat 2017	54
3.	PENDUDUK	
3.1	Jumlah Penduduk Menurut Jenis Kelamin di Kecamatan Payakumbuh Barat 2017	63
3.2	Jumlah Penduduk Menurut Jenis Kelamin dan Sex Ratio per Kelurahan di Kecamatan Payakumbuh Barat 2017	64
3.3	Jumlah Rumahtangga dan Penduduk Menurut Kelurahan di Kecamatan Payakumbuh Barat 2017.	66
3.4	Kepadatan Penduduk Menurut Kelurahan di Kecamatan Payakumbuh Barat 2017	68
3.5	Jumlah Penduduk dan Rumah Tangga Tahun 2010,2016,dan 2017 di Kecamatan Payakumbuh Barat	70
3.6	Jumlah Penduduk Dewasa dan Anak-anak menurut Jenis Kelamin di Kecamatan Payakumbuh Barat Tahun 2017.	71
3.7	Jumlah Penduduk Wajib KTP dan Memiliki KTP Menurut Kelurahan di Kecamatan Payakumbuh Barat Tahun 2015.	72
4	S O S I A L	
4.1	Banyaknya Sekolah Menurut Tingkat Pendidikan di Kecamatan Payakumbuh Barat 2017	81
4.2	Banyaknya Sekolah, Ruang Kelas, Murid dan Guru Taman Kanak-kanak di Kecamatan Payakumbuh Barat 2016	82
4.3	Banyaknya Sekolah,Kelas,Murid dan Guru SD dan Sederajat di Kecamatan Payakumbuh Barat 2017.	83
4.4	Banyaknya Sekolah, Ruang Kelas, Murid dan Guru MI dan Sederajat di Kecamatan Payakumbuh Barat 2017.	84
4.5	Banyaknya Sekolah, Ruang Kelas, Murid dan Guru SMP dan Sederajat di Kecamatan Payakumbuh Barat 2017	85
4.6	Banyaknya Sekolah, Ruang Kelas, Murid dan Guru MTs dan Sederajat di Kecamatan Payakumbuh Barat 2017	86
4.7	Banyaknya Sekolah, Ruang Kelas, Murid dan Guru SMA dan Sederajat di Kecamatan Payakumbuh Barat 2017.	87
4.8	Banyaknya Sekolah, Ruang Kelas, Murid dan Guru MA dan Sederajat di Kecamatan Payakumbuh Barat 2017.	88
4.9	Banyaknya Guru Agama Negeri dan Honorer Menurut Tingkat Pendidikan di Kecamatan Payakumbuh Barat 2017	89

4.10	Jumlah Sekolah, Guru dan Murid TPQ/TPSQ di Kecamatan Payakumbuh Barat 2017.	90
4.11	Banyaknya Sekolah, Guru, dan Murid MDTA di Kecamatan Payakumbuh Barat 2017.	91
4.12	Banyaknya Sekolah Penerima PMT-AS di Kecamatan Payakumbuh Barat 2017.	92
4.13	Banyaknya Perguruan Tinggi/Akademi, Ruang Kelas, Mahasiswa dan Dosen di Kecamatan Payakumbuh Barat 2017.	93
4.14	Jumlah Murid yang Lulus UAN Tingkat Sekolah Dasar di Kecamatan Payakumbuh Barat 2017.	94
4.15	Jumlah Murid yang Lulus UAN Tingkat SMP/MTs di Kecamatan Payakumbuh Barat 2017.	95
4.16	Jumlah Murid yang Lulus UAN Tingkat SMA/SMK/MA di Kecamatan Payakumbuh Barat 2017.	96
4.17	Jumlah Ulama, Mubaligh, Khatib, dan Penyuluh Agama Menurut Tingkat Pendidikan di Kecamatan Payakumbuh Barat 2017.	97
4.18	Jumlah Ulama, Mubaligh, Khatib, dan Penyuluh Agama Menurut Umur di Kecamatan Payakumbuh Barat 2016.	98
4.19	Jumlah Jemaah Haji yang diberangkatkan ke Tanah Suci Menurut Pekerjaan di Kecamatan Payakumbuh Barat 2017. .	99
4.20	Jumlah Anak Didik Sekolah Luar Biasa (SLB) di Kecamatan Payakumbuh Barat 2017.	100
4.21	Banyaknya Tempat Kursus/Lembaga dan Tenaga Pengajar Menurut Jenis Kursus di Kecamatan Payakumbuh Barat 2017.	101
4.22	Banyaknya Tempat Ibadah di Kecamatan Payakumbuh Barat 2017.	102
4.23	Keadaan Mesjid, Mushalla dan Surau/Langgar, Gereja, Pura/Wihara di Kecamatan Payakumbuh Barat 2017.	103
4.24	Banyaknya Nikah, Talak, Cerai dan Rujuk per Bulan di Kecamatan Payakumbuh Barat 2016.	106
4.25	Banyaknya Wali Nikah Menurut Jenisnya per Bulan di Kecamatan Payakumbuh Barat 2016.	107
4.26	Alasan Krisis Rumahtangga per Bulan di Kecamatan Payakumbuh Barat 2016.	108
4.27	Tingkat Pendidikan Suami/Istri yang Melaksanakan Nikah per Bulan di Kecamatan Payakumbuh Barat 2015. .	109
4.28	Jumlah Perkara yang Diterima oleh Pengadilan Agama Kota Payakumbuh untuk Kecamatan Payakumbuh Barat 2017. . .	110

4.29	Jumlah Talak dan Cerai di Kecamatan Payakumbuh Barat 2017	111
4.30	Jumlah Perkara yang Diselesaikan oleh Pengadilan Agama Kota Payakumbuh untuk Kecamatan Payakumbuh Barat 2017	112
4.31	Faktor Penyebab Perceraian yang telah Diputuskan di Pengadilan Agama Kota Payakumbuh untuk Kecamatan Payakumbuh Barat 2017.....	113
4.32	Banyaknya Jemaah Haji yang Diberangkatkan ke Tanah Suci Menurut Jenis Kelamin di Kecamatan Payakumbuh Barat 2017.....	114
4.33	Banyaknya Jemaah Haji yang Diberangkatkan ke Tanah Suci Menurut Tingkat Pendidikan di Kecamatan Payakumbuh Barat 2017	115
4.34	Jumlah Bayi yang di beri Imunisasi di Kecamatan Payakumbuh Barat 2017	116
4.35	Banyaknya Jemaah Haji yang Diberangkatkan ke Tanah Suci Menurut Kelompok Umur di Kecamatan Payakumbuh Barat 2017	117
4.36	Biaya Pemberangkatan Ibadah Haji (BPIH) di Kota Payakumbuh 2010-2017	118
4.37	Banyaknya Tempat Pelayanan Kesehatan di Kecamatan Payakumbuh Barat 2017	119
4.38	Distribusi Tenaga Medis, Paramedis, Non Medis Menurut Puskesmas dan Puskesmas Pembantu di Kecamatan Payakumbuh Barat 2017	120
4.39	Jumlah Imunisasi Bayi, Catin, Ibu Hamil dan Murid SD Menurut Puskesmas di Kecamatan Payakumbuh Barat 2017 .	122
4.40	Jumlah Apotik, Toko Obat Berizin, Optikal, Tukang Gigi dan Klinik Bersalin di Kecamatan Payakumbuh Barat 2017	123
4.41	Banyaknya Lahir Hidup, Lahir Mati, dan Kematian Ibu di Kecamatan Payakumbuh Barat 2017	124
4.42	Jumlah Klinik KB (KKB) dan Pos Pelayanan KB Desa di Kecamatan Payakumbuh Barat 2015	125
4.43	Jumlah Pencapaian Akseptor KB Baru Dirinci per-mix Kontrasepsi di Kecamatan Payakumbuh Barat 2017	126
4.44	Jumlah Peserta KB Menurut Jalur Pelayanan Aktif A (Pemerintah) Dirinci per-mix Kontrasepsi di Kecamatan Payakumbuh Barat 2017	127
4.45	Jumlah Remaja 15-24 tahun yang Mendapat Penyuluhan Kespro,H4/AIDS dan KB di Kecamatan Payakumbuh Barat	

2017	128
4.46 Jumlah Keluarga Sejahtera Menurut Tahapannya di Kecamatan Payakumbuh Barat 2017	129
4.47 Jumlah Petugas Sosial Masyarakat (PSM) yang Telah Dididik Menurut Jenis Kelamin di Kecamatan Payakumbuh Barat 2017	130
4.48 Jumlah KK Miskin dan KK Miskin yang Mendapat Bantuan rumah Dirinci Menurut Kelurahan di Kecamatan Payakumbuh Barat 2016	131
4.49 Jumlah KK yang Mendapat Beras raskin per Bulan Dirinci Menurut Kelurahan di Kecamatan Payakumbuh Barat 2017 ..	133
4.50 Jumlah Penyakit Menular Menurut Jenis Penyakit di Kecamatan Payakumbuh Barat 2017	135
5 PERTANIAN	
5.1 Luas Tanam, Panen dan Produksi Padi dan Palawija di Kecamatan Payakumbuh Barat 2017	143
5.2 Luas Sawah Menurut Jenis Pengairan di Kecamatan Payakumbuh Barat 2017	144
5.3 Panjang Saluran Irigasi Menurut Pengelola dan Jenisnya di Kecamatan Payakumbuh Barat 2017	145
5.4 Luas Tanam, Panen dan Produksi Sayuran di Kecamatan Payakumbuh Barat 2017	146
5.5 Luas Tanam, Panen dan Produksi Buah-buahan di Kecamatan Payakumbuh Barat 2017	147
5.6 Luas Tanam, Panen dan Produksi Tanaman Perkebunan di Kecamatan Payakumbuh Barat 2017	149
5.7 Jumlah Populasi Ternak Besar Dirinci Menurut Jenisnya di Kecamatan Payakumbuh Barat 2017	150
5.8 Populasi Ternak Unggas Dirinci Menurut Jenisnya di Kecamatan Payakumbuh Barat 2017	151
5.9 Luas dan Produksi Benih Ikan Menurut Sarana/Tempat di Kecamatan Payakumbuh Barat 2017	17
5.10 Luas dan Produksi Peternakan Ikan Rakyat dan Penangkapan Ikan di Perairan Umum di Kecamatan Payakumbuh Barat 2017	153
5.11 Jumlah Rumahtangga Perikanan di Perairan Umum di Kecamatan Payakumbuh Barat 2017	154
5.12 Jumlah Kelompok Tani di Bawah Binaan BIPP di	

Kecamatan Payakumbuh Barat 2017	155
6 PERHUBUNGAN	
6.1 Panjang Jalan Menurut Jenis Permukaan Jalan di Kecamatan Payakumbuh Barat 2017	163
6.2 Jumlah Jembatan Menurut Jenis dan Panjangnya di Kecamatan Payakumbuh Barat 2017	164
6.3 Jumlah Kendaraan Bermotor di Kecamatan Payakumbuh Barat 2017	165
7 PERDAGANGAN DAN KOPERASI	
7.1 Nama dan Alamat Rumah Makan/Restoran, Cafe di Kecamatan Payakumbuh Barat 2015	173
7.2 Jumlah KUD Menurut Klasifikasinya di Kecamatan Payakumbuh Barat 2017	174
7.3 Banyaknya Koperasi Unit Desa dan Koperasi di Kecamatan Payakumbuh Barat 2017	175
7.4 Jumlah Pelanggan PDAM Menurut Jenis Tarif di Kecamatan Payakumbuh Barat 2017	176
7.5 Jumlah Pelanggan Listrik di Kecamatan Payakumbuh Barat Tahun 2017	177

<https://payakumbuhkota.bps.go.id>

DAFTAR GAMBAR

Gambar 1	Persentase Penggunaan Lahan Menurut Jenisnya di Kecamatan Payakumbuh Barat 2017	5
Gambar 2	Jumlah PNS di Kantor Kecamatan Payakumbuh Barat Menurut Golongan/Ruang Gaji 2017	17
Gambar 3	Jumlah Penduduk Menurut Jenis Kelamin di Kecamatan Payakumbuh Barat 2017	61
Gambar 4	Persentase Pendidikan Jemaah Haji yang Diberangkatkan ke Tanah Suci di Kecamatan Payakumbuh Barat 2017 . . .	79
Gambar 5	Jumlah Populasi Ternak Besar Dirinci Menurut Jenisnya di Kecamatan Payakumbuh Barat 2017.	141
Gambar 6	Jumlah Kendaraan Umum Bermotor di Kecamatan Payakumbuh Barat 2017	161
Gambar 7	Jumlah Pelanggan PDAM Menurut Jenis Tarif di Kecamatan Payakumbuh Barat 2017	171

1. KEADAAN GEOGRAFI



BAB 1

KEADAAN GEOGRAFIS

Kecamatan Payakumbuh Barat adalah kecamatan yang terluas di Kota Payakumbuh. Luasnya lebih kurang 19,08 Km². Secara administrasi, berbatasan dengan 1 (satu) kecamatan di Kabupaten Lima Puluh Kota yaitu Kecamatan Payakumbuh. Dalam Kota Payakumbuh berbatasan dengan Kecamatan Payakumbuh Timur, Kecamatan Payakumbuh Utara, Kecamatan Payakumbuh Selatan dan Kecamatan Lamposi Tigo Nagori.

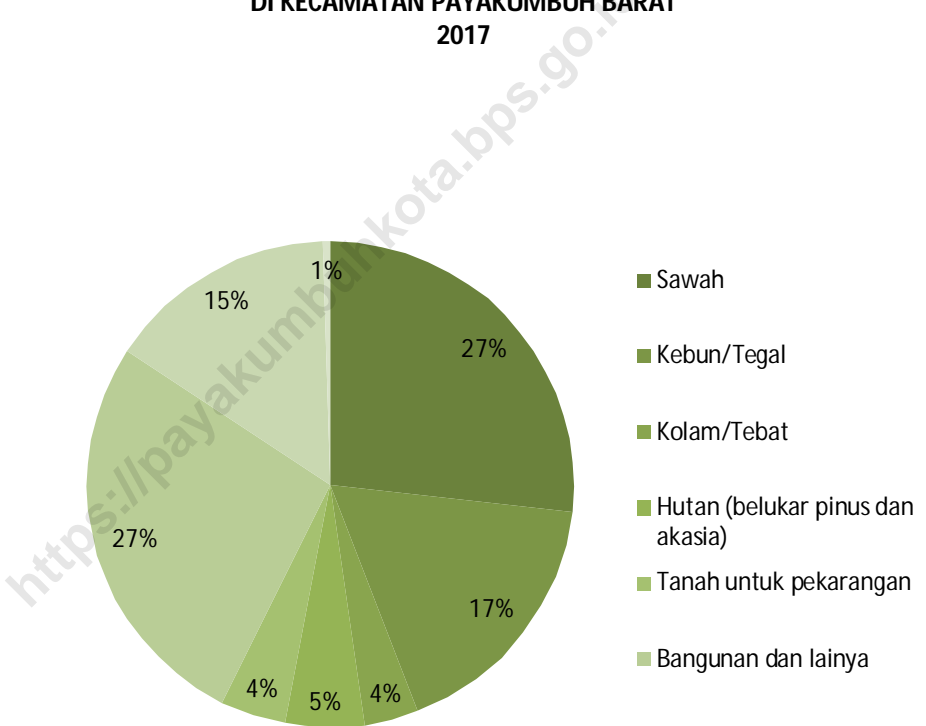
Kecamatan Payakumbuh Barat memiliki 18 kelurahan, berkurang 2 kelurahan dari tahun sebelumnya. Hal ini disebabkan adanya penggabungan kelurahan, yaitu Kelurahan Tanjung Godang dan Sungai Pinago bergabung menjadi Kelurahan Tanjung Godang Sungai Pinago serta Kelurahan Padang Tongah dan Kelurahan Balai Nan Duo bergabung menjadi Kelurahan Padang Tongah Balai Nan Duo.. Kelurahan Talang merupakan kelurahan yang terluas dengan luas± 2,71 Km² sedangkan Kelurahan Parit Rintang merupakan kelurahan terkecil dengan luas ± 0,28 Km².

Keadaan topografi Payakumbuh Barat bervariasi antara dataran dan berbukit-bukit dengan ketinggian ± 514 meter di atas permukaan laut. Terdapat 10 bukit di Payakumbuh Barat dengan ketinggian terendah 258 m dan yang paling tinggi 768 m. Suhu udara rata-rata 26⁰ C dengan kelembaban udara 45 % sampai dengan 50 %.

Pada penggunaan lahan persentase tertinggi yaitu tanah untuk bangunan dan lainnya sebesar 515 Ha sedangkan yang terendah yang sementara tidak digunakan sebesar 8 Ha.

Gambar 1

**PERSENTASE PENGGUNAAN LAHAN MENURUT JENISNYA
DI KECAMATAN PAYAKUMBUH BARAT
2017**



Tabel 1.1
Letak Geografis Kecamatan Payakumbuh Barat

Uraian	Keterangan
(1)	(2)
1. Letak Geografis	: 100°20' - 100°40'BT 0°8' - 0°15'LS
2. Luas Daerah	: 19,08 Km ²
3. Ketinggian Dari Permukaan Laut	: 514 meter diatas permukaan laut
4. Iklim	: 26 ⁰ C - 27 ⁰ C
5. Kelembaban	: 45 % - 50 %
6. Batas Daerah	
Sebelah Utara	: Kec. Payakumbuh Utara
Sebelah Selatan	: Kec. Payakumbuh Selatan
Sebelah Barat	: Kec. Lamposi Tigo nagori
Sebelah Timur	: Kec. Payakumbuh Timur
7. Jarak dari kantor kecamatan ke :	
a. Ibukota Sumatera Barat (Padang)	: 125 Km
b. Ibukota Prop. Riau (Pekan Baru)	: 129 Km
c. Kota Bukittinggi	: 33 Km
d. Kab. Tanah Datar (Batu Sangkar)	: 40 Km

Sumber Data : Kantor Camat

Tabel 1.2
Jumlah Curah Hujan dan Hari Hujan
di Kecamatan Payakumbuh Barat
2017

Bulan	Curah Hujan (mm)	Hari Hujan
(1)	(2)	(3)
1. Januari	63,5	10
2. Pebruari	124,0	7
3. Maret	346,5	14
4. April	230,3	13
5. Mei	280,3	16
6. Juni	78,0	10
7. Juli	51,5	6
8. Agustus	179,0	13
9. September	192,0	14
10. Oktober	64,0	7
11. November	207,5	20
12. Desember	209,0	20

Sumber Data : Badan Meteorologi, klimatologi, dan Geofisika

Tabel 1.3
Nama dan Tinggi Bukit
di Kecamatan Payakumbuh Barat

Nama Bukit	Tinggi
(1)	(2)
1. Bukit Palano	750
2. Bukit Tinjauan	392
3. Bukit Sidoang	368
4. Bukit Gadang	660
5. Bukit Panjang	351
6. Bukit Gato Sasahan	318
7. Bukit Labiah	258
8. Bukit Gawung	357
9. Bukit Panjamuran	768
10. Bukit Jerek	258

Sumber Data : Kantor Camat

Tabel 1.4
Persentase Penggunaan Lahan Menurut Jenisnya
di Kecamatan Payakumbuh Barat Tahun 2017

Jenis Lahan	Luas (ha)	Persentase
(1)	(2)	(3)
1 . Sawah	511	26,81
2 . Kebun/Tegal	331	17,37
3 . Kolam/Tebat	68	3,57
4 . Hutan (belukar pinus dan akasia)	101	5,30
5 . Tanah untuk pekarangan	82	4,30
6 . Bangunan dan lainnya	515	27,02
7 . Sungai	290	15,22
8 . Yg sementara tidak digunakan	8	0,42

Sumber Data : BPP Kec. Payakumbuh Barat

Tabel 1.5
Luas dan Jarak Kelurahan ke Ibu Kecamatan
di Kecamatan Payakumbuh Barat
2017

Kelurahan	Luas (Km ²)	Jarak ke Ibu Kecamatan (Km)
(1)	(2)	(3)
1 . Pakan Sinayan	1,44	1,10
2 . Kubu Gadang	1,92	1,60
3 . Bulakan Balai Kandi	1,04	2,10
4 . Tanjung Pauh	1,36	0,80
5 . Ibh	0,57	2,60
6 . Labuh Basilang	0,53	3,30
7 . Parak Betung	0,43	4,50
8 . Parit Rantang	0,28	4,10
9 . Padang Tongah Balai Nan Duo	0,8	2,9
10 . Tanjuang Godang Sei Pinago	0,86	2,80
Sub Jumlah	9,23	

Sumber Data : Kantor Camat

Lanjutan Tabel 1.5

Kelurahan	Luas (Km ²)	Jarak ke Ibu Kecamatan (Km)
(1)	(2)	(3)
11 . Payolansek	2,24	3,10
12 . Tanah Mati	0,44	6,30
13 . Padang Datar	1,22	6,10
14 . Seberang Betung	0,40	5,50
15 . Koto Tengah	1,21	4,70
16 . Talang	2,71	5,40
17 . Nunang Daya Bangun	0,36	5,50
18 . Padang Tinggi Piliang	1,25	2,80
Jumlah	19,06	

Sumber Data : Kantor Camat

2. Pemerintahan



BAB 2

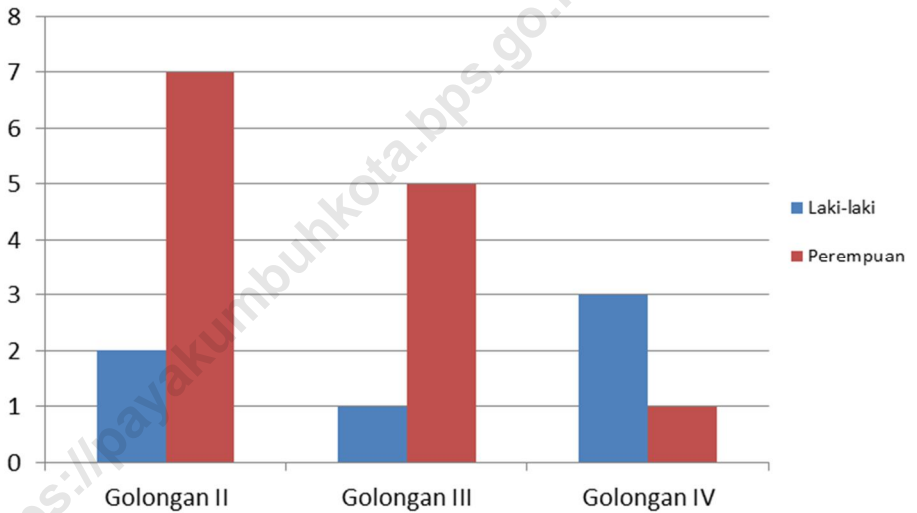
PEMERINTAHAN

Pada tahun 2009 terjadi pemekaran kecamatan dalam Kota Payakumbuh terdiri dari 5 kecamatan yaitu Kecamatan Payakumbuh Barat, Payakumbuh Timur, Payakumbuh Utara, Payakumbuh Selatan dan Kecamatan Lamposi Tigo Nagori berdasarkan Perda No. 13 tahun 2008.

Pada tahun 2017 tercatat jumlah RW di Kecamatan Payakumbuh Barat sebanyak 60 RW dengan jumlah RT 166. Berdasarkan statusnya dari 18 kelurahan di Kecamatan Payakumbuh Barat 14 kelurahan berstatus kota dan 4 kelurahan berstatus desa.

Pegawai Negeri Sipil (PNS) di Kantor Kecamatan Payakumbuh Barat berjumlah 19 orang yang terdiri dari 6 orang laki-laki dan 13 orang perempuan. Komposisi PNS menurut golongan terdiri dari golongan I tidak ada, golongan 2, 9 orang, golongan 3 ada 6 orang dan golongan 4 2 orang. Sedangkan komposisi PNS menurut tingkat pendidikannya : SD dan SMP tidak ada, 7 orang tamat SLTA dan 3 orang tamat akademi, 7 orang S1, 2 orang S2.

Gambar 2
JUMLAH PNS DI KANTOR KECAMATAN PAYAKUMBUH BARAT
MENURUT GOLONGAN/RUANG GAJI
2017



Tabel 2.1
Jumlah Pembagian Wilayah Administrasi dan Luas Daerah
di Kecamatan Payakumbuh Barat
2017

Uraian	Jumlah
(1)	(2)
1 . Nagari	1
2 . Kelurahan	18
3 . Rukun Warga	60
4 . Rukun Tetangga	166
5 . Luas Kecamatan (Km ²)	19.06

Sumber Data : Kantor Camat

Tabel 2.2
Nama Kelurahan, Asal Nagari, Luas dan Kode Pos
di Kecamatan Payakumbuh Barat
2017

Kelurahan	Asal Nagari	Luas (Km ²)	Kode Pos
(1)	(2)	(3)	(4)
1 . Pakan Sinayan	Koto Nan IV	1,44	26226
2 . Kubu Gadang	Koto Nan IV	1,92	26224
3 . Bulakan Balai Kandi	Koto Nan IV	1,04	26225
4 . Tanjung Pauh	Koto Nan IV	1,36	26229
5 . Ibh	Koto Nan IV	0,57	26229
6 . Labuh Basilang	Koto Nan IV	0,53	26229
7 . Parak Betung	Koto Nan IV	0,43	26222
8 . Parit Rintang	Koto Nan IV	0,28	26222
9 . Padang Tengah Bl. Nan Duo	Koto Nan IV	0,51	26224
10 . Tanjung Godang Sei. Pinago	Koto Nan IV	0,36	26224
Sub Jumlah		8,44	

Sumber Data : Kantor Camat

Lanjutan Tabel 2.2

Kelurahan	Asal Nagari	Luas (Km ²)	Kode Pos
(1)	(2)	(3)	(4)
11 . Payolansek	Koto Nan IV	2,24	26225
12 . Tanah Mati	Koto Nan IV	0,44	26223
13 . Padang Datar	Koto Nan IV	1,22	26223
14 . Seberang Betung	Koto Nan IV	0,40	26223
15 . Koto Tengah	Koto Nan IV	1,20	26224
16 . Talang	Koto Nan IV	2,71	26225
17 . Nunang Daya Bangun	Koto Nan IV	0,37	26221
18 . Padang Tinggi Piliang	Koto Nan IV	1,25	26224
Jumlah		18,27	

Sumber Data : Kantor Camat

Tabel 2.3
Jumlah RT dan RW Dirinci Menurut Kelurahan
di Kecamatan Payakumbuh Barat
2017

Kelurahan	Rukun Tetangga (RT)	Rukun Warga (RW)
(1)	(2)	(3)
1 . Pakan Sinayan	2	5
2 . Kubu Gadang	2	4
3 . Bulakan Balai Kandi	3	8
4 . Tanjung Pauh	3	12
5 . Ibh	4	12
6 . Labuh Basilang	2	7
7 . Parak Betung	2	5
8 . Parit Rantang	4	17
9 . Padang Tongah Balai Nan Duo	2	12
10 . Tanjung Godang Sei. Pinago	6	14
Sub Jumlah	30	96

Sumber Data : Kantor Camat

Lanjutan Tabel 2.3

Kelurahan	Rukun Tetangga (RT)	Rukun Warga (RW)
(1)	(2)	(3)
11 . Payolasek	4	11
12 . Tanah Mati	2	4
13 . Padang Datar	3	6
14 . Seberang Betung	2	6
15 . Koto Tengah	3	8
16 . Talang	4	8
17 . Nunang Daya Bangun	5	16
18 . Padang Tinggi Piliang	5	11
Jumlah	58	166
Sumber Data	: Kantor Camat	

Tabel 2.4
Klasifikasi Kelurahan dan Kategori LPM
di Kecamatan Payakumbuh Barat
2017

Uraian	Jumlah
(1)	(2)
1 . Kelurahan Swadaya	--
2 . Kelurahan Swakarsa	--
3 . Kelurahan Swasembada	20
4 . LPM Kategori 1	--
5 . LPM Kategori 2	20
6 . LPM Kategori 3	--

Sumber Data : Kantor Camat

Tabel 2.5
Status Daerah (Kota/Desa) Menurut Kelurahan
di Kecamatan Payakumbuh Barat
2017

Kelurahan	Status Daerah	
	Kota	Desa
(1)	(2)	(3)
1 . Pakan Sinayan	--	V
2 . Kubu Gadang	V	--
3 . Bulakan Balai Kandi	V	--
4 . Tanjung Pauh	--	V
5 . Ibh	V	--
6 . Labuh Basilang	V	--
7 . Parak Betung	V	--
8 . Parit Rantang	V	--
9 . Padang Tongah Balai Nan Duo	V	--
10 . Tanjuang Godang Sei. Pinago	V	--
Sub Jumlah	8	2

Sumber Data : Hasil SP 2010

Lanjutan Tabel 2.5

Kelurahan	Status Daerah	
	Kota	Desa
(1)	(2)	(3)
11 . Payolansek	V	--
12 . Tanah Mati	V	--
13 . Padang Datar	V	--
14 . Seberang Betung	V	--
15 . Koto Tengah	--	V
16 . Talang	--	V
17 . Nunang Daya Bangun	V	--
18 . Padang Tinggi Piliang	V	--
Jumlah	14	4

Sumber Data : Hasil SP 2010

Tabel 2.6
Jumlah PPS dan TPS pada Pemilu Legislatif, Pilpres, Pilgub, Pilwako
di Kecamatan Payakumbuh Barat
Pada Pemilu Tahun 2014, Pilgub 2016 dan Pilwako 2017

Banyaknya	Tahap Pemilihan			
	Legislatif	Pilpres	Pilgub 2016	Pilwako 2017
(1)	(2)	(3)	(4)	(5)
1 . PPS	22	22	20	24
2 . TPS	84	79	77	81
Jumlah	106	101	97	105

Sumber : Komisi Pemilihan Umum Kota Payakumbuh

Tabel 2.7
Jumlah Pemilih pada Pemilu Legislatif, Pilpres, Pilgub dan Pilwako
di Kecamatan Payakumbuh Barat
Pada Pemilu Tahun 2014, Pilgub 2016 dan Pilwako 2017

Tahap Pemilihan	Jumlah (Orang)
(1)	(2)
1 . Legislatif 2014	34.928
2 . Pemilihan Presiden 2014	34.542
3 . Pilgub 2016	34.147
4 . Pilwako 2017	32.820

Sumber : Komisi Pemilihan Umum Kota Payakumbuh

Tabel 2.8
Hasil Pemilu Legislatif Menurut Partai
di Kecamatan Payakumbuh Barat
Pada Pemilu Tahun 2014

Nama Partai	Jumlah Suara
(1)	(2)
1 . Partai Nasdem	2.542
2 . Partai Kebangkitan Bangsa	1.567
3 . Partai Keadilan Sejahtera	3.355
4 . PDI Perjuangan	3.061
5 . Partai Golongan Karya	4.484
6 . Partai Gerinda	3.036
7 . Partai Demokrat	4.116
8 . Partai Amanat Nasional	3.568
9 . Partai Persatuan Pembangunan	3.563
10 . Partai Hati Nurani Rakyat	1.929
11 . Partai Bulan Bintang	2.621
12 . Partai Keadilan dan Persatuan Indonesia	1.435
Jumlah	35.277

Sumber : Komisi Pemilihan Umum Kota Payakumbuh

Tabel 2.9
Jumlah Suara Hasil Pemilu Pilpres
di Kecamatan Payakumbuh Barat
Pada Pemilu Tahun 2014

Nama Pasangan Calon Presiden dan Wakil Presiden	Jumlah Suara
(1)	(2)
1 . H. Prabowo Subianto- Ir. H. Hatta Rajasa	17.746
2 . H. Joko Widodo Drs. H. Jusuf Kalla	4.672
Jumlah	22.418

Sumber : Komisi Pemilihan Umum Kota Payakumbuh

Tabel 2.10
Jumlah Suara Hasil Pemilihan Kepala Daerah Propinsi Sumatera Barat
di Kecamatan Payakumbuh Barat
Pada Pilkada Tahun 2016

Nama Calon Gubernur dan Wakil Gubernur	Jumlah Suara
(1)	(2)
1 . Drs.H.Muslim Kasim,AK,MM Dt.Sinaro Basa Dr. H. Fauzi Bahar, M.Si	5.154
2 . Prof. DR. H. Irwan Prayitno, P.Si,M.Sc Dt.Rajo Bandaro Basa Drs. H. Nasrul Abit	11.018
Jumlah	16.172

Sumber : Komisi Pemilihan Umum Kota Payakumbuh

Tabel 2.11
Banyaknya Izin Mendirikan Bangunan (IMB) Pengganti, Advice Planning (AP)
dan IMB ditolak yang diterbitkan Dinas Tata Ruang
untuk Kec. Payakumbuh Barat Tahun 2016

Jenis IMB	Jumlah (Unit)
(1)	(2)
1 . IMB Pengganti	4
2 . Advice Planning	239
3 . IMB Ditolak	3

Sumber Data : Dinas Tata Ruang

Tabel 2.12
Target dan Realisasi Penerimaan PBB Menurut SKB
di Kecamatan Payakumbuh Barat,
2017

Uraian	2016
(1)	(2)
1 . Ketetapan (Rp)	1,199,474,872
2 . Realisasi (Rp)	878,144,215
3 . Persentase (%)	73.21

Sumber Data : BKD Kota Payakumbuh

Tabel 2.13
Target dan Realisasi Penerimaan PBB Menurut Kelurahan
di Kecamatan Payakumbuh Barat
2017

Kelurahan	Jumlah (Rp.000)					
	Ketetapan	Realisasi				%
		Piutang	Denda	Pokok	Jumlah	
(1)	(2)	(3)	(4)	(5)	(6)	(7)
1 . Pakan Sinayan	38.038.526	5.512.168	48.797	18.380.999	23.893.167	62,81
2 . Kubu Gadang	59.588.995	6.587.555	164.486	48.716.276	55.303.831	92,81
3 . Bulakan Balai Kandi	111.495.711	16.581.613	502.964	49.172.346	65.753.959	58,97
4 . Tanjung Pauh	46.207.507	4.725.690	66.482	36.745.740	41.471.430	89,75
5 . Ibh	79.355.343	12.514.742	276.282	53.982.259	66.497.001	83,80
6 . Labuh Basilang	43.655.553	2.846.554	119.174	35.307.481	38.154.035	87,40
7 . Parak Betung	35.409.968	1.907.207	112.627	26.548.089	28.455.296	80,36
8 . Parit Rintang	104.483.860	1.781.490	122.664	73.794.063	75.575.553	72,33
9 . Padang Tengah Balai nan Duo	118.524.273	16.930.235	156.363	77.265.118	94.195.353	79,47
10 . Tanjung Godang Sei. Pinago	135.055.735	13.459.582	267.133	64.237.564	77.697.146	57,53
Sub Jumlah	771.815.471	82.846.836	1.836.972	484.149.935	566.996.771	

Sumber Data : DPPKA Kota Payakumbuh

Lanjutan Tabel 2.13

Kelurahan	Jumlah (Rp.000)					
	Ketetapan	Realisasi				%
		Piutang	Denda	Pokok	Jumlah	
(1)	(2)	(3)	(4)	(5)	(6)	(7)
11 . Payolanssek	56.062.584	6.836.483	81.143	28.450.115	35.286.598	62,94
12 . Tanah Mati	22.028.803	1.043.740	64.413	17.169.672	18.213.412	82,68
13 . Padang Datar	24.920.479	1.587.827	55.968	15.030.547	16.618.374	66,69
14 . Seberang Betung	51.142.390	4.975.396	124.024	31.319.352	36.294.748	70,97
15 . Koto Tengah	25.683.018	1.294.808	32.357	19.428.364	20.723.172	80,69
16 . Talang	57.396.446	8.892.454	221.523	35.851.469	44.743.923	77,96
17 . Nunang Daya Bangun	103.648.388	6.708.041	151.888	71.120.197	77.828.238	75,09
18 . Padang Tinggi Piliang	86.777.293	13.819.493	219.893	47.619.486	61.438.979	70,80
Jumlah	1.199.474.872	128.005.078	2.788.181	750.139.137	878.144.215	
Sumber Data	: DPPKA Kota Payakumbuh					

Tabel 2.14
Banyaknya Rekomendasi Izin Mendirikan Bangunan (IMB)
Pada Dinas Tata Ruang dan Kebersihan
Menurut Kelurahan se Kec. Payakumbuh Barat, 2017

Kelurahan	Jumlah
(1)	(2)
1 . Pakan Sinayan	9
2 . Kubu Gadang	22
3 . Bulakan Balai Kandi	14
4 . Tanjung Pauh	15
5 . Ibu	17
6 . Labuh Basilang	10
7 . Parak Betung	0
8 . Parit Rintang	9
9 . Padang Tongah Balai Nan Duo	13
10 . Tanjung Godang Sei Pinago	17
Jumlah	126

Sumber Data : Dinas Tata Ruang dan Kebersihan Kota Payakumbuh

Lanjutan Tabel 2.14 :

Kelurahan	Jumlah
(1)	(2)
11 . Payolansek	31
12 . Tanah Mati	4
13 . Padang Datar	37
14 . Seberang Betung	15
15 . Koto Tengah	8
16 . Talang	16
17 . Nunang Daya Bangun	10
18 . Padang Tinggi Piliang	8
Jumlah	255

Sumber Data : Dinas Tata Ruang dan Kebersihan Kota Payakumbuh

Tabel 2.15
Jumlah Advice Planning yang Diterbitkan Dinas Tata Ruang dan Kebersihan
Menurut Kelurahan se Kec. Payakumbuh Barat 2015

Kelurahan	Jumlah
(1)	(2)
1 . Pakan Sinayan	13
2 . Kubu Gadang	17
3 . Bulakan Balai Kandi	25
4 . Tanjung Pauh	19
5 . Ibh	10
6 . Labuh Basilang	8
7 . Parak Betung	1
8 . Parit Rantang	20
9 . Padang Tongah Balai Nan Duo	17
10 . Tanjuang Godang Sei. Pinago	21
Sub Jumlah	151

Sumber Data : Dinas Tata Ruang dan Kebersihan Kota Payakumbuh

Lanjutan Tabel 2.15 :

Kelurahan	Jumlah
(1)	(2)
11 . Payolanssek	23
12 . Tanah Mati	6
13 . Padang Datar	7
14 . Seberang Betung	8
15 . Koto Tengah	16
16 . Talang	21
17 . Nunang Daya Bangun	21
18 . Padang Tinggi Piliang	15
Jumlah	268

Sumber Data : Dinas Tata Ruang dan Kebersihan Kota Payakumbuh

Tabel 2.16
Jumlah Anggota Pertahanan Sipil dan Pos Kamling
di Kecamatan Payakumbuh Barat
2017

Uraian	Jumlah
(1)	(2)
1 . Hansip	113
2 . Menwa	--
3 . Kamra/Palanta Kamtibmas	25
4 . Pos Kamling/Ronda	59

Sumber Data : Kantor Camat

Tabel 2.17
Nama Lurah Menurut Kelurahan
di Kecamatan Payakumbuh Barat
2017

Kelurahan	Lurah
(1)	(2)
1 . Pakan Sinayan	ROSMIATI
2 . Kubu Gadang	IBRAHIM, S.Sos
3 . Bulakan Balai Kandi	NAZRIL ARDI WIRANATA, S.IP
4 . Tanjung Pauh	HELMITA
5 . Ibh	ZAINIR
6 . Labuh Basilang	WANDRI, S.Sos
7 . Parak Batuang	SONI TAIZAR, S.Sos.I
8 . Parit Rintang	FINTO HANDAYANA PUTRA, S.Si.T
9 . Padang Tongah Balai Nan Duo	MELFIDAWATI
10 . Tanjung Godang Sungai Pinago	SEPRIANIS, S.Sos

Sumber Data : Kantor Camat

Lanjutan Tabel 2.17

Kelurahan	Lurah
(1)	(2)
11 . Payolanssek	BUDI KURNIAWAN, S.Sos
12 . Tanah Mati	AZWARD, A.Md
13 . Padang Datar	ISRAL
14 . Seberang Betung	NOVRI, S.E
15 . Koto Tengah	YOHANES RAMENA
16 . Talang	GUSMARDI, S.H
17 . Nunang Daya Bangun	MANZIL
18 . Padang Tinggi Piliang	ROSMIATI

Sumber Data : Kantor Camat

Tabel 2.18
Jumlah PNS di Kantor Camat Payakumbuh Barat
Menurut Golongan /Ruang Gaji
2017

Golongan/Ruang Gaji	Laki-laki	Perempuan	Jumlah
(1)	(2)	(3)	(4)
1 . Golongan I	--	--	--
2 . Golongan II	2	7	9
3 . Golongan III	1	5	6
4 . Golongan IV	3	1	4
Jumlah	6	13	19

Sumber Data : Kantor Camat

Tabel 2.19
Jumlah PNS di Kantor Camat Payakumbuh Barat
Menurut Pendidikan yang Ditamatkan
2017

Tingkat Pendidikan	Laki-laki	Perempuan	Jumlah
(1)	(2)	(3)	(4)
1 . SD	-	-	-
2 . SLTP	-	-	-
3 . SLTA	2	5	7
4 . Akademi	-	3	3
5 . Sarjana (S1)	4	3	7
6 . Pasca Sarjana (S2)	-	2	2
Jumlah	6	13	19

Sumber Data : Kantor Camat

Tabel 2.20
Jumlah PNS di Kelurahan se-Kecamatan Payakumbuh Barat
Menurut Golongan/Ruang Gaji
2017

Kelurahan	Golongan/Ruang Gaji				Jumlah
	I	II	III	IV	
(1)	(2)	(3)	(4)	(5)	(6)
1 . Pakan Sinayan	-	1	6	-	7
2 . Kubu Gadang	-	1	5	-	6
3 . Bulakan Balai Kandi	-	1	5	-	6
4 . Tanjung Pauh	-	-	5	-	5
5 . Ibh	-	-	5	-	5
6 . Labuh Basilang	-	-	5	-	5
7 . Parak Betung	-	-	4	-	4
8 . Parit Rintang	-	-	4	-	4
9 . Padang Tongah Balai Nan Du	-	1	5	-	6
10 . Tanjung Godang Sei. Pinago	-	1	5	-	6
Sub Jumlah	-	5	51	-	54

Sumber Data : Kantor Camat

Lanjutan Tabel 2.20

Kekurangan	Golongan/Ruang Gaji				Jumlah
	I	II	III	IV	
(1)	(2)	(3)	(4)	(5)	(6)
11 . Payolasek	-	-	3	-	3
12 . Tanah Mati	-	1	5	-	6
13 . Padang Datar	-	-	4	-	4
14 . Seberang Betung	-	-	5	-	5
15 . Koto Tengah	-	-	5	-	5
16 . Talang	-	1	5	-	6
17 . Nunang Daya Bangun	-	1	5	-	6
18 . Padang Tinggi Piliang	-	-	5	-	5
Jumlah	-	8	87		95

Sumber Data : Kantor Camat

Tabel 2.21
Jumlah PNS Kelurahan se-Kecamatan Payakumbuh Barat
Menurut Golongan /Ruang Gaji
2017

Golongan/Ruang Gaji	Jumlah
(1)	(2)
1 . Golongan I	-
2 . Golongan II	17
3 . Golongan III	92
4 . Golongan IV	4
Jumlah	113

Sumber Data : Kantor Camat

Tabel 2.22
Jumlah PNS di Kelurahan se-Kecamatan Payakumbuh Barat
Menurut Jenis Kelamin
2017

Kelurahan	Laki-laki	Perempuan	Jumlah
(1)	(2)	(3)	(4)
1 . Pakan Sinayan	3	3	6
2 . Kubu Gadang	3	3	6
3 . Bulakan Balai Kandi	3	3	6
4 . Tanjung Pauh	3	2	5
5 . Ibh	5	-	5
6 . Labuh Basilang	5	1	6
7 . Parak Betung	2	2	4
8 . Parit Rintang	2	2	4
9 . Padang Tongah Balai Nan Du	3	3	6
10 . Tanjung Godang Sei. Pinago	4	2	6
Sub Jumlah	33	21	54

Sumber Data : Kantor Camat

Lanjutan Tabel 2.22

Kekurahan	Laki-laki	Perempuan	Jumlah
(1)	(2)	(3)	(4)
11 . Payolanssek	2	1	3
12 . Tanah Mati	2	4	6
13 . Padang Datar	2	2	4
14 . Seberang Betung	3	2	5
15 . Koto Tengah	4	1	5
16 . Talang	4	2	6
17 . Nunang Daya Bangun	2	4	6
18 . Padang Tinggi Piliang	2	3	5
Jumlah	54	40	94

Sumber Data : Kantor Camat

Tabel 2.23
Jumlah PNS Kelurahan se-Kecamatan Payakumbuh Barat
Menurut Jenis Kelamin
2017

Jenis Kelamin	Jumlah
(1)	(2)
1 . Laki-laki	54
2. Perempuan	40
Jumlah	94

Sumber Data : Kantor Camat

Tabel 2.24
Jumlah PNS Kelurahan se-Kecamatan Payakumbuh Barat
Menurut Tingkat Pendidikan yang Ditamatkan
2017

Tingkat Pendidikan	Jumlah
(1)	(2)
1 . SD	--
2 . SLTP	3
3 . SLTA	36
4 . Akademi (DIII)	6
5 . Sarjana (S1)	47
6 . Sarjana (S2)	2
Jumlah	94

Sumber Data : Kantor Camat

Tabel 2.25
Jumlah PNS Kelurahan se-Kecamatan Payakumbuh Barat
Menurut Jabatan Struktural
2017

Jenis Jabatan	Jumlah
(1)	(2)
1 . Lurah	18
2 . Sekretaris	17
3 . Kasi Ekonomi dan Pembangunan Dan Kesejahteraan Sosial	19
4 . Kasi Pemerintahan dan Trantib	15
5 . Kasi Pemberdayaan Masyarakat	16
6 . Lainnya	9
Jumlah	94

Sumber Data : Kantor Camat

Tabel 2.26
Alamat Kantor/Dinas Jawatan Tingkat Kecamatan
di Kecamatan Payakumbuh Barat
2017

Nama Kantor/Dinas	Alamat
(1)	(2)
1 . Kantor Camat	Kel. Tanjung Pauh
2 . PPLKB/Pengelola Program KB Kecamatan	Kel. Tanjung Pauh
3 . Kantor KUA	Kel. Bulakan Balai Kandi (blkg. DPRD)
4 . BPS (KSK)	Kel. Bulakan Balai Kandi
5 . Balai Penyuluh Pertanian Kec. Pyk Barat	Kel. Tanjung Pauh
6 . UPTD Diknas Kec. Payakumbuh Barat	Kel. Balai Nan Duo (SD N. 01 Pyk)
7 . Puskesmas Ibh	Kel. Ibh
8 . Puskesmas Parit Rintang	Kel. Parit Rintang
9 . Pusekesmas Payolansek	Kel. Payolansek

Sumber Data : Kantor Camat

Tabel 2.27
Alamat Kantor/Dinas Jawatan Tingkat 2
di Kecamatan Payakumbuh Barat
2017

Nama Kantor/Dinas	Alamat
(1)	(2)
1 . Pengadilan Mahkamah Syariah	Jl. Soekarno - Hatta
2 . DLLAJ	Terminal Koto Nan IV
3 . Kejaksaan Negeri	Jl. Soekarno - Hatta
4 . Pengadilan Negeri	Jl. Soekarno - Hatta
5 . DPRD Kota Payakumbuh	Jl. Soekarno - Hatta
6 . Kantor Pustaka dan Kearsipan	Jl. Soekarno - Hatta
7 . BPMP&KB Kota Payakumbuh	Kel . Tanjung Gadang
8 . BLK Payakumbuh	Kel. Seberang Betung
9 . Badan Penanggulangan Bencana Daerah & Kesbang	Kel Bulakan Balai Kandi
10 . Asuransi Jiwasraya	Jl. Soekarno - Hatta
11 . Kantor Sosial Lima Puluh Kota	Jl. Soekarno - Hatta
12 . Kantor Telkom	Jl. Soekarno - Hatta
13 . BRI Unit Tanjung Gadang	Jl. Soekarno - Hatta

Sumber Data : Kantor Camat

Lanjutan Tabel 2.27

Nama Kantor/Dinas	Alamat
(1)	(2)
14 . BNI 46	Jl. Soekarno - Hatta
15 . Kantor Lingkungan Hidup Kota Payakumbuh	Kel. Bulakan Balai Kandi
16 . Dinas Pertanian Kota Payakumbuh	Kel. Ibh
17 . Dinas Peternakan Kab. Lima Puluh Kota	Kel. Ibh
18 . Bank Muamalat	Jl. Soekarno - Hatta
19 . Kantor Dokabu Lima Puluh Kota	Kel. Ibh
20 . BPN Kota Payakumbuh	Kel. Tanjung Pauh
21 . BPS Kota Payakumbuh	Jl. Imam Bonjol
22 . Dinas Perindag, Koperasi &UMKM	Jl. Imam Bonjol
23 . Bank Danamon	Jl. Soekarno - Hatta
24 . Dinas Catatan Sipil Kota Payakumbuh	Kel. Padang Tinggi

Sumber Data : Kantor Camat

<https://payakumbuhkota.bps.go.id>

3. PENDUDUK

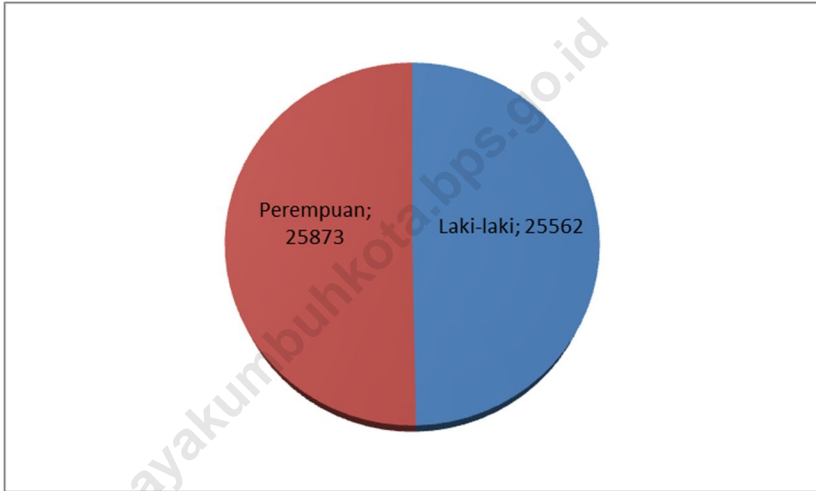


BAB 3

PENDUDUK

Payakumbuh Barat merupakan kecamatan yang paling banyak penduduknya. Berdasarkan hasil registrasi tahun 2017, penduduk Kecamatan Payakumbuh Barat berjumlah 51.435 jiwa yang terdiri dari penduduk laki-laki 25.562 jiwa dan perempuan 25.873 jiwa dengan sex ratio 99. Untuk tingkat Kelurahan Parit Rantang adalah kelurahan yang paling banyak penduduknya dengan jumlah penduduknya 5.207 jiwa sedangkan Tanah Mati adalah kelurahan yang paling sedikit jumlah penduduknya dengan jumlah penduduk 921 jiwa.

Gambar 3
Jumlah Penduduk Menurut Jenis Kelamin
Di Kecamatan Payakumbuh Barat
2017



Tabel 3.1
Jumlah Penduduk Menurut Jenis Kelamin
di Kecamatan Payakumbuh Barat
2017

Uraian	Jumlah
(1)	(2)
1 . Laki-laki	25.562
2 . Perempuan	25.873
3 . Rumah tangga	13.007

Sumber Data : Kantor Camat

Tabel 3.2
Jumlah Penduduk Menurut Jenis Kelamin dan Sex Ratio per Kelurahan
di Kecamatan Payakumbuh Barat
2017

Kelurahan	Penduduk			Sex Ratio
	Laki-laki	Perempuan	Jumlah	
(1)	(2)	(3)	(4)	(5)
1 . Pakan Sinayan	879	862	1,741	102
2 . Kubu Gadang	1223	1263	2,486	97
3 . Bulakan Balai Kandi	1956	1988	3,944	98
4 . Tanjung Pauh	1591	1624	3,215	98
5 . Ibh	2191	2276	4,467	96
6 . Labuh Basilang	1058	1042	2,100	102
7 . Parak Betung	530	529	1,059	100
8 . Parit Rantang	2586	2621	5,207	99
9 . Padang Tongah Balai Nan Duo	1440	1510	2,950	95
10 . Tanjung Godang Sei. Pinago	1854	1839	3,693	101
Sub Jumlah	15,308	15,554	30,862	

Sumber Data : BPS Kota Payakumbuh

Lanjutan Tabel 3.2 :

Kelurahan	Penduduk			Sex Ratio
	Laki-laki	Perempuan	Jumlah	
(1)	(2)	(3)	(4)	(5)
11 . Payolansék	2040	2002	4,042	102
12 . Tanah Mati	471	450	921	105
13 . Padang Datar	868	852	1,720	102
14 . Seberang Betung	856	821	1,677	104
15 . Koto Tengah	918	1000	1,918	92
16 . Talang	1282	1291	2,573	99
17 . Nunang Daya Bangun	1892	1942	3,834	97
18 . Padang Tinggi Piliang	1930	1958	3,888	99
Jumlah	25,565	25,870	51,435	99

Sumber Data : BPS Kota Payakumbuh

Tabel 3.3
Jumlah Rumah tangga dan Penduduk Menurut Kelurahan
di Kecamatan Payakumbuh Barat
2017

Kelurahan	Rumah tangga	Penduduk
(1)	(2)	(3)
1 . Pakan Sinayan	451	1,741
2 . Kubu Gadang	630	2,486
3 . Bulakan Balai Kandi	1031	3,944
4 . Tanjung Pauh	796	3,215
5 . Ibh	1101	4,467
6 . Labuh Basilang	549	2,100
7 . Parak Betung	275	1,059
8 . Parit Rantang	1345	5,207
9 . Padang Tongah Balai Nan Duo	749	2,950
10 . Tanjung Godang Sei. Pinago	908	3,693
Sub Jumlah	7,835	30,862

Sumber Data : Kantor Camat

Lanjutan Tabel 3.3 :

Kelurahan	Rumahtangga	Penduduk
(1)	(2)	(3)
11 . Payolansek	1001	4,042
12 . Tanah Mati	292	921
13 . Padang Datar	434	1,720
14 . Seberang Betung	414	1,677
15 . Koto Tengah	436	1,918
16 . Talang	636	2,573
17 . Nunang Daya Bangun	991	3,834
18 . Padang Tinggi Piliang	966	3,888
Jumlah	13,005	51,435
Sumber Data	: Kantor Camat	

Tabel 3.4
Kepadatan Penduduk Menurut Kelurahan
di Kecamatan Payakumbuh Barat
2017

Kelurahan	Luas (Km ²)	Penduduk	Kepadatan
(1)	(2)	(3)	(4)
1 . Pakan Sinayan	1.44	1,741	1,209
2 . Kubu Gadang	1.92	2486	1,295
3 . Bulakan Balai Kandi	1.05	3944	3,756
4 . Tanjung Pauh	0.58	3215	5,543
5 . Ibh	1.36	4467	3,285
6 . Labuh Basilang	0.53	2100	3,962
7 . Parak Betung	0.43	1059	2,463
8 . Parit Rintang	0.28	5207	18,596
9 . Padang Tongah Balai Nan Duo	0.80	2950	3,688
10 . Tanjung Godang Sei. Pinago	0.86	3693	4,294
Sub Jumlah	9.25	30,862	48,091

Sumber Data : Kantor Camat

Lanjutan Tabel 3.4 :

Kelurahan	Luas (Km ²)	Penduduk	Kepadatan
(1)	(2)	(3)	(4)
11 . Payolansek	2.24	4042	1,804
12 . Tanah Mati	0.44	921	2,093
13 . Padang Datar	1.22	1720	1,410
14 . Seberang Betung	0.40	1677	4,193
15 . Koto Tengah	1.21	1918	1,585
16 . Talang	2.71	2573	949
17 . Nunang Daya Bangun	0.36	3834	10,650
18 . Padang Tinggi Piliang	1.25	3888	3,110
Jumlah	19.08	51,435	2,696

Sumber Data : Kantor Camat

Tabel 3.5
Jumlah Penduduk Dan Rumah Tangga, Tahun 2010, 2016, dan 2017
di Kecamatan Payakumbuh Barat

Uraian	2010	2016	2017
(1)	(2)	(3)	(4)
1 . PENDUDUK	45,911	50,367	51,435
2 . RUMAH TANGGA	11,215	12,809	13,005

Sumber Data : Payakumbuh Dalam Angka

Tabel 3.6
Jumlah Penduduk Dewasa dan Anak- Anak Menurut Jenis Kelamin
di Kecamatan Payakumbuh Barat
2017

Jenis Kelamin	Dewasa	Anak- Anak
(1)	(2)	
1 . Laki-laki	17,841	7,721
2 . Perempuan	18,422	7,451
Jumlah	36,263	15,172

Sumber Data : Kantor Camat

Tabel 3.7
Jumlah Penduduk wajib KTP dan yang memiliki KTP per Kelurahan
di Kecamatan Payakumbuh Barat
2015

Kelurahan	Wajib KTP		Memiliki KTP	
	Laki-Laki	Perempuan	Laki-Laki	Perempuan
(1)	(2)	(3)	(4)	(5)
1 . Pakan Sinayan	451	463	365	376
2 . Kubu Gadang	794	776	768	762
3 . Bulakan Balai Kandi	1237	1229	693	200
4 . Tanjung Pauh	1147	913	801	866
5 . Ibh	1234	1282	513	430
6 . Labuh Basilang	663	675	661	669
7 . Parak Betung	415	305	372	235
8 . Parit Rantang	1968	1438	1867	1472
9 . Padang Tongah Balai Nan Duo	994	1023	717	790
10 . Tanjuang Godang Sei. Pinago	1134	1137	1021	1016
Sub Jumlah	10.037	9.241	7.778	6.816

Sumber Data : Kantor Camat

Lanjutan Tabel 3.7 :

Kelurahan	Wajib KTP		Memiliki KTP	
	Laki-Laki	Perempuan	Laki-Laki	Perempuan
(1)	(2)	(3)	(4)	(5)
11 . Payolansek	1234	1226	1126	1135
12 . Tanah Mati	389	342	386	296
13 . Padang Datar	334	313	522	514
14 . Seberang Betung	516	470	486	468
15 . Koto Tengah	544	486	414	406
16 . Talang	799	779	578	485
17 . Nunang Daya Bangun	273	791	1064	457
18 . Padang Tinggi Piliang	754	709	937	754
Jumlah	14.880	14.357	13.291	11.331

Sumber Data : Kantor Camat

4. SOSIAL



BAB 4

SOSIAL

Pada tahun 2017 jumlah sekolah di Kecamatan Payakumbuh Barat sebanyak 52 unit. Berkurang 1 unit akademi dibanding tahun 2016. Menurut tingkatannya kebanyakan sekolah didominasi oleh sekolah dasar dan taman kanak-kanak.

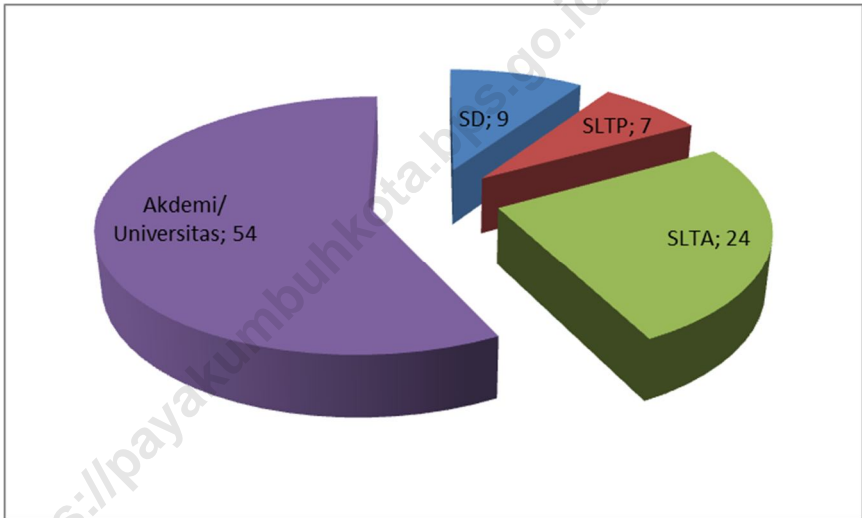
Jumlah tempat ibadah pada tahun 2017 di Kecamatan Payakumbuh Barat adalah mesjid berjumlah 26 unit, musholla, surau dan langgar berjumlah 24 unit. Demikian juga kondisi tempat ibadah baik mesjid, musholla maupun surau/langgar keadaannya semua dalam kondisi baik.

Jemaah haji yang berangkat ke tanah suci tahun 2017 berjumlah 94 orang. Pendidikan jemaah haji tahun 2017 yang terbanyak adalah Akademi/Perguruan Tinggi sebanyak 54 orang yang terendah SD/Sederajat sebanyak 9 orang.

Seluruh fasilitas/sarana kesehatan ada di Kecamatan Payakumbuh Barat kecuali Rumah Sakit Umum (RSU). Pusat pelayanan kesehatan masyarakat berupa Puskesmas dan Puskesmas Pembantu tersebar di 9 lokasi. Jika anda lebih suka berobat ke tempat praktek dokter maka di Payakumbuh Barat ada 24 tempat praktek dokter. Sebagian besar diantaranya adalah praktek umum. Apotik dan toko obat pun banyak di Kecamatan Payakumbuh Barat yaitu berjumlah 27 unit.

<https://payakumbuhkota.bps.go.id>

Gambar 4
Persentase Pendidikan Jemaah Haji yang Diberangkatkan ke Tanah Suci
Di Kecamatan Payakumbuh Barat
2017



Tabel 4.1
Banyaknya Sekolah Menurut Tingkat Pendidikan
di Kecamatan Payakumbuh Barat
2017

Tingkat Pendidikan	Jumlah
(1)	(2)
1 . Taman Kanak-kanak	18
2 . Sekolah Dasar	22
3 . Sekolah Lanjutan Tingkat Pertama	3
4 . Sekolah Lanjutan Tingkat Atas (SMA/SMK)	7
5 . Perguruan Tinggi, Akademi/Diploma	2
Jumlah	52

Sumber Data : Dinas Pendidikan Kota Payakumbuh

Tabel 4.2
Banyaknya Sekolah, Ruang Kelas, Murid dan Guru Taman Kanak-kanak
di Kecamatan Payakumbuh Barat
2017

Tingkat Pendidikan	Jumlah
(1)	(2)
1 . Sekolah	18
2 . Murid	1.182
3 . Kelas	74
4 . Guru	126

Sumber Data : Dinas Pendidikan Kota Payakumbuh / UPTD Kec. Pyk Brt

Tabel 4.3
Banyaknya Sekolah, Ruang Kelas, Murid dan Guru SD
dan sederajat di Kecamatan Payakumbuh Barat
2017

Uraian	Jumlah
(1)	(2)
1 . Sekolah	22
2 . Murid	5.570
3 . Kelas	218
4 . Guru	379

Sumber Data : Dinas Pendidikan Kota Payakumbuh / UPTD Kec. Pyk Brt

Tabel 4.4
Banyaknya Sekolah, Ruang Kelas, Murid dan Guru MI
dan sederajat di Kecamatan Payakumbuh Barat
2017

Uraian	Jumlah
(1)	(2)
1 . Sekolah	-
2 . Murid	-
3 . Kelas	-
4 . Guru	-

Sumber Data : Dinas Pendidikan Kota Payakumbuh / UPTD Kec. Pyk Brt

Tabel 4.5
Banyaknya Sekolah, Ruang Kelas, Murid dan Guru SMP
dan sederajat di Kecamatan Payakumbuh Barat
2017

Uraian	Jumlah
(1)	(2)
1 . Sekolah	3
2 . Murid	1.620
3 . Kelas	55
4 . Guru	109

Sumber Data : Dinas Pendidikan Kota Payakumbuh

Tabel 4.6
Banyaknya Sekolah, Ruang Kelas, Murid dan Guru MTs
dan sederajat di Kecamatan Payakumbuh Barat
2017

Uraian	Jumlah
(1)	(2)
1 . Sekolah	3
2 . Murid	1.300
3 . Kelas	38
4 . Guru	97

Sumber Data : Dinas Pendidikan Kota Payakumbuh

Tabel 4.7
Banyaknya Sekolah, Ruang Kelas, Murid dan Guru SMA, Rombel, Rasio Guru Murid
dan sederajat di Kecamatan Payakumbuh Barat
2017

Uraian	Jumlah
(1)	(2)
1 . Sekolah	2
2 . Murid	1.009
3 . Kelas	34
4 . Guru	78

Sumber Data : Dinas Pendidikan Kota Payakumbuh

Tabel 4.8
Banyaknya Sekolah, Ruang Kelas, Murid dan Guru MA
dan sederajat di Kecamatan Payakumbuh Barat
2017

Uraian	Jumlah
(1)	(2)
1 . Sekolah	2
2 . Murid	1.098
3 . Kelas	35
4 . Guru	87

Sumber Data : Dinas Pendidikan Kota Payakumbuh

Tabel 4.9
Jumlah Guru Agama Negeri dan Honor
Menurut Tingkat Pendidikan di Payakumbuh Barat
2017

Uraian	Jumlah	
	Negeri	Honor
(1)	(2)	
1 . Sekolah Dasar (SD)	20	11
2 . Sekolah Menengah Pertama (SMP)	4	6
3 . Sekolah Menengah Atas (SMA)	10	8

Sumber Data : Dinas Pendidikan Kota Payakumbuh

Tabel 4.10
Banyaknya Sekolah, Murid dan Guru TPQ/TPSQ
di Kecamatan Payakumbuh Barat
2017

Uraian	Jumlah
(1)	(2)
1 . Sekolah	47
2 . Murid	3.015
3 . Guru	131

Sumber Data : Dinas Pendidikan Kota Payakumbuh

Tabel 4.11
Banyaknya Sekolah, Guru MDTA dan Murid
di Kecamatan Payakumbuh Barat
2017

Uraian	Jumlah
(1)	(2)
1 . Sekolah	7
2 . Guru	66
3 . Murid	1.360

Sumber Data : Dinas Pendidikan Kota Payakumbuh

Tabel 4.12
Banyaknya Sekolah Penerima dana PMT-AS
di Kecamatan Payakumbuh Barat
2017

Uraian	Jumlah
(1)	(2)
1 . Sekolah	2
2 . Murid yang menerima	252
3 . Jumlah yang diterima	19.051.200

Sumber Data : Dinas Pendidikan Kota Payakumbuh

Tabel 4.13
Banyaknya Perguruan Tinggi/Akademi, Ruang Kelas, Mahasiswa
dan Dosen di Kecamatan Payakumbuh Barat
2017

Uraian	Jumlah
(1)	(2)
1 . Perguruan Tinggi	2
2 . Mahasiswa	607
3 . Ruang Kelas	14
4 . Dosen	49

Sumber Data : Dinas Pendidikan Kota Payakumbuh

Tabel 4.14
Jumlah Murid yang Lulus UAN Tingkat Sekolah Dasar
di Kecamatan Payakumbuh Barat
2017

Uraian	Jumlah
(1)	(2)
1 . SD Negeri	631
2 . SD Swasta	138
Jumlah	769
Sumber Data : Dinas Pendidikan Kota Payakumbuh / UPTD Kec. Pyk Brt	

Tabel 4.15
Jumlah Murid yang Lulus UAN Tingkat SMP/MTs
di Kecamatan Payakumbuh Barat
2017

Uraian	Jumlah
(1)	(2)
1 . SLTP Negeri	754
2 . SLTP Swasta	108
Jumlah	862
Sumber Data	: Dinas Pendidikan Kota Payakumbuh

Tabel 4.16
Jumlah Murid yang Lulus UAN Tingkat SMA/SMK/MA
di Kecamatan Payakumbuh Barat
2017

Uraian	Jumlah
(1)	(2)
1 . SLTA Negeri	1.390
2 . SLTA Swasta	224
Jumlah	1614

Sumber Data : Dinas Pendidikan Kota Payakumbuh

Tabel 4.17
Jumlah Ulama, Mubaligh, Khatib, dan Penyuluh Agama
Menurut Tingkat Pendidikan di Kecamatan Payakumbuh Barat
2017

Tingkat Pendidikan	Ulama	Mubaligh	Khatib	Penyuluh Agama
(1)	(2)	(3)	(3)	(3)
1 . SD/MI	-	-	-	-
1 . SLTP	1	3	-	-
2 . SLTA	19	122	65	30
3 . Diploma	4	22	9	1
4 . Sarjana	10	107	75	36
Jumlah	34	254	149	67

Sumber Data : Kantor Kementerian Agama Kota Payakumbuh

Tabel 4.18
Jumlah Ulama, Mubaligh, Khatib, dan Penyuluh Agama
Menurut Kelompok Umur di Kecamatan Payakumbuh Barat
2017

	Umur	Ulama	Mubaligh	Khatib	Penyuluh Agama
	(1)				(2)
1 .	16-25	--	--	--	13
2 .	25-50	--	85	63	36
3 .	51-Keatas	34	169	19	18

Sumber Data : Kantor Kementerian Agama Kota Payakumbuh

Tabel 4.19
Jumlah Jemaah Haji yang Diberangkatkan ke Tanah Suci
menurut Pekerjaan di Kecamatan Payakumbuh Barat
2017

Uraian	Jumlah
(1)	(2)
1 . Tani	1
2 . Dagang	13
3 . Pegawai/Pensiun	51
4 . TNI/Veteran	1
5 . Lainnya	28

Sumber Data : Kantor Depag Kota Payakumbuh

Tabel 4.20
Jumlah Anak Didik Sekolah Luar Biasa (SLB)
di Kecamatan Payakumbuh Barat
2017

Nama SLB	Laki-laki	Perempuan	Jumlah
(1)	(2)	(3)	(4)
1 . SLB A/Tuna Netra Pakan Sinayan	14	6	20
2 . SLB C/Tuna Grahita Payolansek	23	21	44
Jumlah	37	27	64

Sumber Data : Dinas Pendidikan Kota Payakumbuh

Tabel 4.21
Banyaknya Tempat Kursus/Lembaga dan Tenaga Pengajar Menurut Jenis
di Kecamatan Payakumbuh Barat
2017

Jenis Kursus	Lembaga	Tenaga Pengajar
(1)	(2)	(3)
1 . Komputer	2	6
2 . Bahasa Inggris	-	-
3 . Bimbingan Belajar	-	-
4 . Mengemudi	1	3
5 . Menjahit/Bordir	1	1

Sumber Data

: Dinas Pendidikan Kota Payakumbuh

Tabel 4.22
Banyaknya Tempat Ibadah
di Kecamatan Payakumbuh Barat
2017

Uraian	Jumlah
(1)	(2)
1 . Mesjid	27
2 . Mushalla/Surau	24
3 . Gereja	-
4 . Pura/Wihara	-

Sumber Data : Kantor KUA Kecamatan

Tabel 4.23
Keadaan Mesjid, Mushalla dan Surau/Langgar
di Kecamatan Payakumbuh Barat
2017

Uraian	Mesjid
(1)	(2)
1 . Baik	27
2 . Sedang	-
3 . Rusak	-

Sumber Data : Kantor KUA Kecamatan

Lanjutan Tabel 4.23 :

Uraian	Mushalla, Surau/Langgar
(1)	(2)
1 . Baik	24
2 . Sedang	-
3 . Rusak	-

Sumber Data : Kantor KUA Kecamatan

Lanjutan Tabel 4.23 :

Uraian	Gereja	Pura/Wihara
(1)	(4)	(5)
1 . Baik	--	--
2 . Sedang	--	--
3 . Rusak	--	--

Sumber Data : Kantor KUA Kecamatan

Tabel 4.24
Banyaknya Nikah, Talak, Cerai dan Rujuk per Bulan
di Kecamatan Payakumbuh Barat
2016

Bulan	Nikah	Talak	Cerai	Rujuk	Jumlah
(1)	(2)	(3)	(4)	(5)	(6)
1 . Januari	41	-	-	-	41
2 . Februari	24	-	-	-	24
3 . Maret	33	-	-	-	33
4 . April	43	-	-	-	43
5 . Mei	36	-	-	-	36
6 . Juni	20	-	-	-	20
7 . Juli	25	-	-	-	25
8 . Agustus	16	-	-	-	16
9 . September	47	-	-	-	47
10 . Oktober	30	-	-	-	30
11 . November	26	-	-	-	26
12 . Desember	44	-	-	-	44
Jumlah	385	-	-	-	385

Sumber Data : Kantor KUA Kecamatan

Tabel 4.25
Banyaknya Wali Nikah Menurut Jenisnya per Bulan
di Kecamatan Payakumbuh Barat
2016

Bulan	Banyaknya Nikah	Wali			Jumlah
		Nashab	Adhal	Lainnya	
(1)	(2)	(3)	(4)	(5)	(6)
1 . Januari	41	36	5	-	41
2 . Februari	24	23	1	-	24
3 . Maret	33	32	1	-	33
4 . April	43	41	2	-	43
5 . Mei	36	32	4	-	36
6 . Juni	20	19	1	-	20
7 . Juli	25	23	2	-	25
8 . Agustus	16	16	-	-	16
9 . September	47	42	5	-	47
10 . Oktober	30	29	1	-	30
11 . November	26	22	4	-	26
12 . Desember	44	42	2	-	44
Jumlah	385	357	28	-	385

Sumber Data : Kantor KUA Kecamatan

Tabel 4.26
Alasan Krisis Rumahtangga per Bulan
di Kecamatan Payakumbuh Barat
2016

Bulan	Terus Menerus Berselingkuh	Meninggalkan Kewajiban	Krisis Akhlak	Tak punya keturunan	Lain-lain	Jumlah
(1)	(2)	(3)	(4)	(5)	(6)	(7)
1 . Januari	--	--	--	--	--	-
2 . Februari	--	--	--	--	--	-
3 . Maret	--	--	--	--	--	-
4 . April	--	--	--	--	--	-
5 . Mei	--	--	--	--	--	-
6 . Juni	-	--	--	--	--	-
7 . Juli	1	--	--	--	--	1
8 . Agustus	2	2	2	--	2	8
9 . September	--	3	4	--	--	7
10 . Oktober	1	1	1	--	--	3
11 . November	--	3	3	--	--	6
12 . Desember	3	--	3	-	--	6
Jumlah	7	9	13	-	2	31

Sumber Data : Kantor KUA Kecamatan

Tabel 4.27
Tingkat Pendidikan Suami/Istri yang Melaksanakan Nikah per Bulan
di Kecamatan Payakumbuh Barat
2016

Bulan	Suami				Istri			
	SD	SLTP	SLTA	S1/S2	SD	SLTP	SLTA	S1/S2
(1)	(2)	(3)	(4)	(5)	(6)	(7)	(8)	(9)
1 . Januari	5	16	12	10	10	10	14	9
2 . Februari	12	8	2	11	13	5	12	3
3 . Maret	7	6	5	11	10	4	3	12
4 . April	12	2	6	6	2	7	12	5
5 . Mei	9	16	8	16	19	8	15	7
6 . Juni	12	14	10	1	2	14	12	9
7 . Juli	8	6	5	6	4	7	9	5
8 . Agustus	4	3	2	6	4	3	2	6
9 . September	5	7	4	4	4	5	5	6
10 . Oktober	10	6	19	11	7	5	20	14
11 . November	5	5	16	8	1	1	19	13
12 . Desember	7	10	13	8	5	8	14	11
Jumlah	96	99	102	98	81	77	137	100

Sumber Data : Kantor KUA Kecamatan

Tabel 4.28
Jumlah Perkara yang Diterima oleh Pengadilan Agama
Kota Payakumbuh untuk Kecamatan Payakumbuh Barat
2017

Perkara	Jumlah
(1)	(2)
1 . Cerai Talak	99
2 . Cerai Gugat	35
3 . Izin Poligami	-
4 . Pengesahan Nikah	-
5 . Wali Adhal	-
6 . Kewarisan	1
Jumlah	135

Sumber Data : Pengadilan Agama Kota Payakumbuh

Tabel 4.29
Jumlah Talak dan Cerai
di Kecamatan Payakumbuh Barat
2017

Uraian	Jumlah
(1)	(2)
1 . Talak	99
2 . Cerai	35
Jumlah	134

Sumber Data : Pengadilan Agama Kota Payakumbuh

Tabel 4.30
Jumlah Perkara yang Diselesaikan oleh Pengadilan Agama
Kota Payakumbuh untuk Kecamatan Payakumbuh Barat
2017

Uraian	Jumlah
(1)	(2)
1 . Dikabulkan	180
2 . Ditolak	2
3 . Dicabut	9
4 . Digugurkan	4
5 . Tidak Diterima	2
6 . Dicoret	-
Jumlah	197

Sumber Data : Pengadilan Agama Kota Payakumbuh

Tabel 4.31
Faktor Penyebab Perceraian yang telah Diputuskan di Pengadilan Agama
Kota Payakumbuh untuk Kecamatan Payakumbuh Barat
2017

Faktor Penyebab Perceraian	Jumlah yang Diputuskan
(1)	(2)
1 . KDRT	6
2 . Ekonomi	58
3 . Tidak ada tanggung jawab	19
4 . Tidak ada keharmonisan	33
5 . Cemburu	2
6 . Gangguan pihak ketiga	12
7 . Krisis akhlak	4
8 . Poligami tidak sehat	-
Jumlah	134

Sumber Data : Pengadilan Agama Kota Payakumbuh

Tabel 4.32
Banyaknya Jemaah Haji yang Dibe rangkatkan ke Tanah Suci
Menurut Jenis Kelamin di Kecamatan Payakumbuh Barat
2017

Jenis Kelamin	Jumlah
(1)	(2)
1 . Laki-laki	37
2 . Perempuan	57
Jumlah	94

Sumber Data : Kantor KUA Kecamatan

Tabel 4.33
Banyaknya Jemaah Haji yang Dibeangkatkan ke Tanah Suci
Menurut Tingkat Pendidikan di Kecamatan Payakumbuh Barat
2017

Tingkat Pendidikan	Jumlah
(1)	(2)
1 . SD	9
2 . SLTP	7
3 . SLTA	24
4 . Akdemi/ Universitas	54
Jumlah	94

Sumber Data : Kantor KUA Kecamatan

Tabel 4.34
Jumlah Bayi Yang Diberi Imunisasi
di Kecamatan Payakumbuh Barat
2017

Puskesmas	BCG	DPT1+HB1	DPT3+HB3	Polio	Campak
(1)	(2)	(3)	(4)	(5)	
1 . Parit Rantang	300	300	301	281	332
2 . Ibu	432	432	419	409	419
3 . Payolansek	379	379	379	356	357
Jumlah	1111	1111	1099	1.046	1.108

Sumber Data : Dinas Kesehatan Kota Payakumbuh

Tabel 4. 35
Banyaknya Jemaah Haji yang Diberangkatkan ke Tanah Suci
Menurut Golongan Umur di Kecamatan Payakumbuh Barat
2017

Golongan Umur	Jumlah
(1)	(2)
1 . 5 th - 25 th	-
2 . 26 th - 50 th	28
3 . ≥ 51 th	66

Sumber Data : Kantor KUA Kecamatan

Tabel 4.36
Biaya Pemberangkatan Ibadah Haji (BPIH)
di Kota Payakumbuh
2011-2016

Tahun	Biaya (Rp)
(1)	(2)
2011	\$ 3.369,00
2012	\$ 3.329,00
2013	\$ 3.329,00
2014	\$ 3.016,90
2015	\$ 2.561,00
2016	\$ 2.461,30

Sumber Data : Kantor KUA Kecamatan

Tabel 4.37
Banyaknya Tempat Pelayanan Kesehatan
di Kecamatan Payakumbuh Barat
2017

Tempat Pelayanan	Jumlah
(1)	(2)
1 . Rumah Sakit Umum	-
2 . Rumah Bersalin	2
3 . Puskesmas Induk	3
4 . Puskesmas Pembantu	6
5 . Dokter Praktek	24
6 . Bidan Praktek	13
7 . Toko Obat	6
8 . Posyandu	55
9 . Apotik	21
Jumlah	130

Sumber Data : Dinas Kesehatan Kota Payakumbuh

Tabel 4.38
Distribusi Tenaga Medis, Paramedis, Non Medis Menurut Puskesmas dan
Puskesmas Pembantu di Kecamatan Payakumbuh Barat
2017

Puskesmas/ Puskesmas Pembantu	Dokter		Sarjana Kesehatan	Paramedis/Perawat	
	Umum	Gigi		Akper/ Bidan	Perawat
(1)	(2)	(3)	(4)	(5)	(6)
1 . Parit Rintang	2	1	1	11	1
- Seberang Betung	-	-	-	1	-
2 . Ibh	1	1	1	16	-
- Tanjung Pauh	-	-	-	1	-
3 . Payolasek	1	1	1	17	-
- Bul Balai Kandi	-	-	-	1	-
- Kubu Gadang	-	-	-	1	-
- Koto Tengah	-	-	-	1	-
Jumlah	4	3	3	49	1

Sumber Data : Dinas Kesehatan Kota Payakumbuh

Lanjutan Tabel IV.38

Puskesmas/ Puskesmas Pembantu	Perawat Non Medis		TU/ Lainnya	Jumlah
	AKZI/APK	Lain-lain		
(1)	(2)	(3)	(4)	(5)
1 . Parit Rantang	4	3	1	24
- Seberang Betung	-	-	-	1
2 . Ibh	4	3	1	27
- Tanjung Pauh	-	-	-	1
- Tanjung Gadang	-	-	-	1
3 . Payolasek	6	6	1	33
- Bul Balai Kandi	-	-	-	1
- Kubu Gadang	-	-	-	1
- Koto Tengah	-	-	-	1
Jumlah	14	12	3	90

Sumber Data : Dinas Kesehatan Kota Payakumbuh

Tabel 4.39
Jumlah Imunisasi Bayi, Catin, Ibu Hamil dan Murid SD Menurut Puskesmas
di Kecamatan Payakumbuh Barat
2017

Puskesmas	Bayi	Catin	Ibu Hamil	Murid Kelas I SD
(1)	(2)	(3)	(4)	(5)
1 . Parit Rintang	371	;--	292	177
2 . Ibh	419	6	284	242
3 . Payolansek	380	892	291	282
Jumlah	1170	898	867	701
Sumber Data : Dinas Kesehatan Kota Payakumbuh				

Tabel 4.40
Jumlah Apotik, Toko Obat Berizin, Optikal, Tukang Gigi dan Klinik Bersalin
di Kecamatan Payakumbuh Barat
2017

Uraian	Jumlah
(1)	(2)
1 . Apotik	21
2 . Toko Obat Berizin	6
3 . Optikal	7
4 . Klinik Bersalin	13

Sumber Data : Dinas Kesehatan Kota Payakumbuh

Tabel 4.41
Banyaknya Lahir Hidup, Lahir Mati, dan Kematian Ibu
di Kecamatan Payakumbuh Barat
2017

Puskesmas	Lahir Hidup	Lahir Mati	Kematian Ibu Waktu Melahirkan		
			Hamil	Melahirkan	Nifas
(1)	(2)	(3)	(4)	(5)	(6)
1 . Parit Rintang	300	1	-	1	-
2 . Ibh	432	3	-	1	-
3 . Payolansek	379	4	-	-	-
Jumlah	1111	8	-	2	-

Sumber Data : PT. (Persero) Askes Kota Payakumbuh

Tabel 4.42
Jumlah Klinik Keluarga Berencana(KKB) dan Pos Pelayanan Keluarga Berencana
Desa (PPKBD) di Kecamatan Payakumbuh Barat
2017

Jalur Pelayanan	Jumlah
(1)	(2)
1 . KKB	11
2 . PPKBD	18
Jumlah	29

Sumber Data : Kantor KB dan Pembinaan Keluarga Sejahtera Kota Payakumbuh

Tabel 4.43
Jumlah Pencapaian Akseptor KB Baru Dirinci per-mix Kontrasepsi
di Kecamatan Payakumbuh Barat
2017

Jenis Kontrasepsi	Jumlah
(1)	(2)
1 . IUD	310
2 . MOW	50
3 . Implant	101
4 . Suntikan	640
5 . Pil	270
6 . Kondom	51
7 . MOP	2
Jumlah	1.424

Sumber Data : Kantor KB dan Pembinaan Keluarga Sejahtera Kota Payakumbuh

Tabel 4.44
Jumlah Peserta KB Dirinci per-mix Kontrasepsi
di Kecamatan Payakumbuh Barat
2017

Jenis Kontrasepsi	Jumlah
(1)	(2)
1 . IUD	1.227
2 . MOW	191
3 . Implant	428
4 . Suntikan	2.899
5 . Pil	885
6 . Kondom	509
7 . MOP	44
Jumlah	6.183

Sumber Data : Kantor KB dan Pembinaan Keluarga Sejahtera Kota Payakumbuh

Tabel 4.45

Jumlah Remaja 15-24 Tahun Yang Mendapat Penyuluhan Tentang Kesehatan Reproduksi (Kespro), HIV/AIDS, dan KB di Kecamatan Payakumbuh Barat 2017

Jenis Penyuluhan		Jumlah
(1)		(2)
1 .	Penyuluhan Kespro	1,400
2 .		
3 .	Penyuluhan HIV/AIDS	2,075
4 .		
5 .	Penyuluhan KB	1,239
6 .		
Jumlah		4,714

Sumber Data : Kantor KB dan Pembinaan Keluarga Sejahtera Kota Payakumbuh

Tabel 4.46
Jumlah Keluarga Sejahtera Menurut Tahapannya
di Kecamatan Payakumbuh Barat
2017

Tahapan	Jumlah
(1)	(2)
1 . Pra Sejahtera	583
2 . KS I	8.661
3 . KS II	3.520
Jumlah	

Sumber Data : Kantor KB dan Pembinaan Keluarga Sejahtera Kota Payakumbuh

Tabel 4.47
Jumlah Petugas Sosial Masyarakat (PSM) yang Telah Dididik Menurut
Jenis Kelamin di Kecamatan Payakumbuh Barat
2017

Banyaknya Petugas	Jumlah
(1)	(2)
1 . Laki-laki	5
2 . Perempuan	23
Jumlah	28

Sumber Data : Dinas Sosial Kota Payakumbuh

Tabel 4.48
Jumlah KK Miskin, dan Rumah Program Rehabilitasi Tak Layak Huni (RTLH) 2016
Dirinci Menurut Kelurahan di Kecamatan Payakumbuh Barat

Kelurahan	Jumlah KK Miskin	KK Miskin yg Mendapat Bantuan Rumah
(1)	(2)	(3)
1 . Pakan Sinayan	72	3
2 . Kubu Gadang	129	2
3 . Bulakan Balai Kandi	139	1
4 . Tanjung Pauh	115	2
5 . Ibh	162	-
6 . Labuh Basilang	82	2
7 . Parak Betung	52	1
8 . Parit Rantang	340	3
9 . Padang Tongah Balai Nan Duo	88	2
10 . Tanjuang godang Sei. Pinago	125	3
Sub Jumlah	1.304	19

Sumber Data : Kantor Camat

Lanjutan Tabel 4.48

Kelurahan	Jumlah KK Miskin	KK Miskin yg Mendapat Bantuan Rumah
(1)	(2)	(3)
11 . Payolansek	118	2
12 . Tanah Mati	84	1
13 . Padang Datar	93	1
14 . Seberang Betung	111	1
15 . Koto Tengah	46	1
16 . Talang	172	1
17 . Nunang Daya Bangun	181	1
18 . Padang Tinggi Piliang	177	1
Jumlah	2.286	28
Sumber Data	: Kantor Camat	

Tabel 4.49
Jumlah KK yang Mendapat Beras Raskin per Bulan
Dirinci Menurut Kelurahan di Kecamatan Payakumbuh Barat
2017

Kelurahan	Jumlah KK	Jumlah Beras (Kg)
(1)	(2)	(3)
1 . Pakan Sinayan	56	840
2 . Kubu Gadang	113	1.695
3 . Bulakan Balai Kandi	121	1.815
4 . Tanjung Pauh	93	1.395
5 . Ibh	143	2.145
6 . Labuh Basilang	65	975
7 . Parak Betung	46	690
8 . Parit Rantang	289	4.335
9 . Padang Tongah Balai Nan Duo	78	1.170
10 . Tanjuang godang Sei. Pinago	84	1.260
Sub Jumlah	1.088	16.320

Sumber Data : Kantor Camat

Lanjutan Tabel 4.49

Kelurahan	Jumlah KK	Jumlah Beras (Kg)
(1)	(2)	(3)
11 . Payolasek	143	2.145
12 . Tanah Mati	80	1.200
13 . Padang Datar	74	1.110
14 . Seberang Betung	77	1.155
15 . Koto Tengah	44	660
16 . Talang	173	2.595
17 . Nunang Daya Bangun	155	2.325
18 . Padang Tinggi Piliang	140	2.100
Jumlah	1.974	29.610

Sumber Data : Kantor Camat

Tabel 4.50
Jumlah Penyakit Menular, Menurut Jenis Penyakit
di Kecamatan Payakumbuh Barat
2017

Puskesmas	TBC	BTA+Acid+ Fost Bacil	DBD	Diare
(1)	(2)			
1 . Ibuah	56	9	9	239
2 . Payolasek	42	11	8	162
3 . Parik Rantang	26	6	3	172
Jumlah	124	26	20	573

Sumber Data : Dinas Kesehatan Kota Payakumbuh

5. PERTANIAN



<https://payakumbuhkota.bps.go.id>

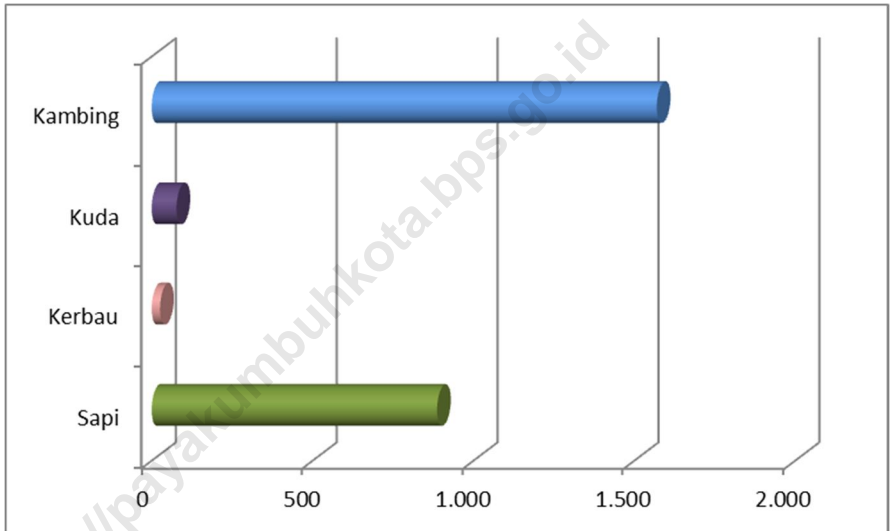
BAB 5**PERTANIAN**

Pada tahun ini terjadi peningkatan luas tanam, panen dan produksi padi dan palawija dibanding tahun yang lalu selain luas tanam ubi kayu. Pada tahun 2017 tercatat penurunan luas tanam ubi kayu dari 77 menjadi 76 Ha.

Pada tahun 2017 ini mengalami penurunan produksi cabe yang sebelumnya sebanyak 385 ton, sekarang hanya 149,8 ton. Demikian juga tanaman sayuran lainnya yang mengalami penurunan. Jumlah populasi ternak pada Tahun 2017 mengalami peningkatan, Pada tahun 2017 tercatat jumlah sapi 887 ekor, kerbau 26 ekor, Kuda 77 ekor dan kambing 1570 ekor.

Jumlah populasi ayam buras, ayam ras, ayam pedaging dan itik populasinya tahun ini : ayam kampung 5.364, ayam ras petelur 134.100 ekor, ayam ras pedaging 166.800, dan itik 2.934, itik manila 363 ekor, sedangkan puyuh 13.000.

Gambar 5
Jumlah Populasi Ternak Besar Dirinci Menurut Jenisnya
Di Kecamatan Payakumbuh Barat
2017



<https://payakumbuhkota.bps.go.id>

Tabel 5.1
Luas Tanam, Panen dan Produksi Padi dan Palawija
di Kecamatan Payakumbuh Barat
2016

Jenis Komoditi	Luas		Produksi (Ton)
	Tanam (Ha)	Panen (Ha)	
(1)	(2)	(3)	(4)
1 . Padi Sawah	1.215	1.260	6.804
2 . Jagung	104	93	581
3 . Ubi kayu	76	65	2.188

Sumber Data : Dinas Pertanian, Perkebunan & Kehutanan Kecamatan

Tabel 5.1
Luas Tanam, Panen dan Produksi Padi dan Palawija
di Kecamatan Payakumbuh Barat
2017

Jenis Komoditi	Luas		Produksi (Ton)
	Tanam (Ha)	Panen (Ha)	
(1)	(2)	(3)	(4)
1 . Padi Sawah	4.127	700	4.827
2 . Jagung	10.311	1940	12.251
3 . Ubi kayu	8.450	-	8.450

Sumber Data : Dinas Pertanian, Perkebunan & Kehutanan Kecamatan

Tabel 5.2
Luas Sawah Menurut Jenis Pengairan
di Kecamatan Payakumbuh Barat
2017

Jenis Pengairan	Luas (Ha)
(1)	(2)
1 . Irigasi	489
2 . Non Irigasi	40
Jumlah	529

Sumber Data : Data Kesepakatan Penggunaan Lahan Kota Payakumbuh 2006

Tabel 5.3
Panjang Saluran Irigasi Menurut Pengelola dan Jenisnya
di Kecamatan Payakumbuh Barat
2015

Jenis Saluran	Pengelola		Jumlah (m)
	Pemerintah (m)	Irigasi Desa (m)	
(1)	(2)	(3)	(4)
1 . Primer	4.127	700	4.827
2 . Sekunder	10.311	1940	12.251
3 . Tersier	8.450	--	8.450
Jumlah	22.888	2.640	25.528

Sumber Data : Subdin Pengairan
Dinas Pekerjaan Umum Kota Payakumbuh

Tabel 5.4
Luas Tanam, Panen dan Produksi Sayuran
di Kecamatan Payakumbuh Barat
2017

Jenis Komoditi	Luas		Produksi (Ton)
	Tanam (Ha)	Panen (Ha)	
(1)	(2)	(3)	(4)
1 . Kacang Panjang	8,0	10,0	60,3
2 . Cabe	36,0	42,0	149,8
3 . Terung	7,0	10,0	85,0
4 . Buncis	10,0	12,0	75,7
5 . Ketimun	31,0	37,0	764,0
6 . Kangkung	24,0	23,0	64,5

Sumber Data : Dinas Pertanian, Perkebunan & Kehutanan Kecamatan

Tabel 5.5
Jumlah Tanaman dan Produksi Buah-buahan
di Kecamatan Payakumbuh Barat
2017

Jenis Komoditi	Jumlah		
	Tanam	Panen	Produksi (Ton)
(1)	(2)	(3)	(4)
1 . Alpokat	7278	3.884	535,9
2 . Belimbing	35	23	0,8
3 . Duku/langsat	--	--	--
4 . Nenas	--	--	--
5 . Pepaya	1095	610	47,7
6 . Pisang	225	135	7,3
7 . Rambutan	13	2	0,2
8 . Sawo	16	7	0,9

Sumber Data : Dinas Pertanian, Perkebunan & Kehutanan Kecamatan

Lanjutan Tabel 5.5 :

Jenis Komoditi	Jumlah		
	Tanam	Panen	Produksi (Ton)
(1)	(2)	(3)	(4)
9 . Jeruk	206	134	15,7
10 . Durian	11.063	10.012	673,3
11 . Jambu	--	293	15,3
12 . Mangga	381	54	6,3
13. . Manggis	595	98,00	0,8

Sumber Data : Dinas Pertanian, Perkebunan & Kehutanan Kecamatan

Tabel 5.6
Luas Tanam, Panen dan Produksi Tanaman Perkebunan
di Kecamatan Payakumbuh Barat
2017

Jenis Komoditi	Luas		Produksi (Ton)
	Tanam (Ha)	Panen (Ha)	
(1)	(2)	(3)	(4)
1 . Tebu	0,50	0,50	62,50
2 . Pinang	2,55	2,25	2,55
3 . Kopi	0,75	0,75	0,75
4 . Cengkeh	6,00	2,20	6,00
5 . Kulit Manis	2,50	2,25	2,50
6 . Gardamunggu	0,30	.-	0,30
7 . Aren	2,00	-	2,00
8 . Karet	14,60	0,40	14,60
9 . Coklat/Kakao	232,25	219,00	232,50
10 . Kelapa	76,20	61,00	76,20

Sumber Data : Dinas Pertanian, Perkebunan & Kehutanan Kecamatan

Tabel 5.7
Jumlah Populasi Ternak Besar Dirinci Menurut Jenisnya
di Kecamatan Payakumbuh Barat
2017

Jenis Ternak	Jumlah
(1)	(2)
1 . Sapi	887
2 . Kerbau	26
3 . Kuda	77
4 . Kambing	1.570
Jumlah	2.560

Sumber Data : Dinas Peternakan dan Perikanan Kota Payakumbuh

0020

Tabel 5.8
Populasi Ternak Unggas Dirinci Menurut Jenisnya
di Kecamatan Payakumbuh Barat
2017

Jenis Ternak	Jumlah
(1)	(2)
1 . Ayam Kampung	5.364
2 . Ayam Ras Petelur	134.100
3 . Ayam Ras Pedaging	166.800
4 . Itik	2.934
5 . Itik Manila	363
6 . Puyuh	13.000
Jumlah	322.561

Sumber Data : Dinas Peternakan dan Perikanan Kota Payakumbuh

Tabel 5.9
Luas dan Produksi Benih Ikan
di Kecamatan Payakumbuh Barat
2017

Kategori	Jumlah
(1)	(2)
1 . Luas (Ha)	1,4
2 . Produksi (000 ekor)	2.178,00

Sumber Data : Dinas Peternakan dan Perikanan Kota Payakumbuh

Tabel 5.10
Luas dan Produksi Peternakan Ikan Rakyat dan Penangkapan Ikan
di Perairan Umum di Kecamatan Payakumbuh Barat
2017

Sarana/Tempat	Luas (Ha)	Produksi (ton)
(1)	(2)	(3)
1 . Peternakan Ikan Rakyat	19,40	288,90
2 . Penangkapan di Perairan Umum	11,50	1,40
Jumlah	30,90	290,30

Sumber Data : Dinas Peternakan dan Perikanan Kota Payakumbuh

Tabel 5.11
Jumlah Rumah Tangga Perikanan di Perairan Umum
di Kecamatan Payakumbuh Barat
2016-2017

Rumahtangga	2016	2017
(1)	(2)	(3)
Jumlah	15	15

Sumber Data : Dinas Peternakan dan Perikanan Kota Payakumbuh

Tabel 5.12
Jumlah Kelompok Tani di Bawah Binaan BIPP
di Kecamatan Payakumbuh Barat
2017

Kelompok Tani	Jumlah Kelompok Tani
(1)	(2)
1 . Pemula	47
2 . Lanjut	11
3 . Madya	1
4 . Utama	-
Jumlah	59

Sumber Data : Dinas Peternakan dan Perikanan Kota Payakumbuh

6.Perhubungan

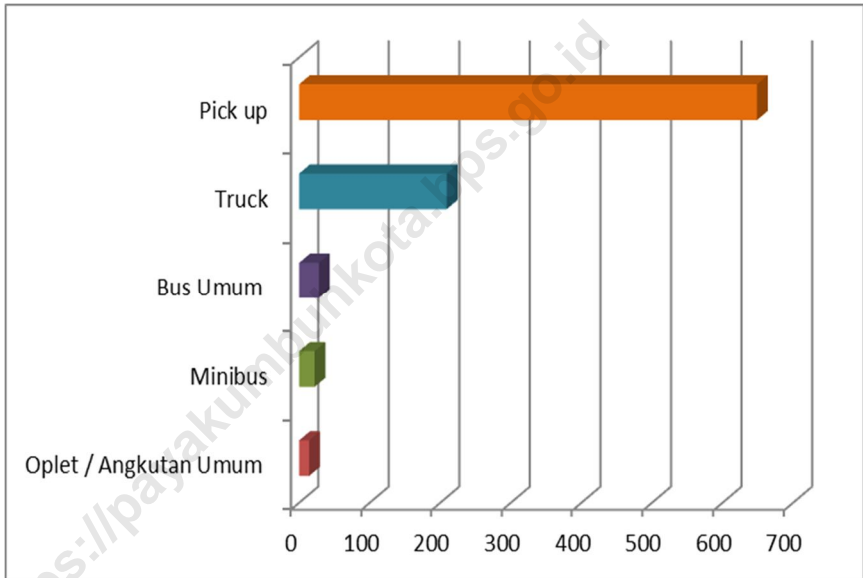


BAB 6**PERHUBUNGAN**

Telah menjadi prioritas bagi pemerintah Kota Payakumbuh untuk meningkatkan kualitas jalan yang ada termasuk jalan yang ada di Kecamatan Payakumbuh Barat. Sampai dengan tahun 2017 panjang jalan yang sudah diaspal di Kecamatan Payakumbuh Barat telah mencapai 80,01 Km sisanya masih pengerasan, tanah dan lainnya.

Pada tahun 2017 Panjang jalan yang dalam kondisi baik yaitu sekitar 26,80 Km, dan dalam kondisi rusak ringan sepanjang 28,64.

Gambar 6
Jumlah Kendaraan Umum Bermotor
Di Kecamatan Payakumbuh Barat
2016



Tabel 6.1
Panjang Jalan Menurut Jenis Permukaan Jalan
di Kecamatan Payakumbuh Barat
2017

Jenis Permukaan Jalan	Panjang Jalan (Km)
(1)	(2)
1 . Aspal	80,01
2 . Kerikil/Pengerasan	2,32
3 . Tanah/Lainnya	1,23
Jumlah	83,56

Sumber Data : Dinas PU Kota Payakumbuh

Tabel 6.2
Panjang Jalan Menurut Kondisi
di Kecamatan Payakumbuh Barat
2017

Kondisi	Panjang (Km)
(1)	(2)
1 . Baik	26,80
2 . Sedang	27,02
3 . Rusak	28,64
4 . Rusak berat	1,11
Jumlah	83,56

Sumber Data : Dinas PU Kota Payakumbuh

Tabel 6.3
Jumlah Kendaraan Umum Bermotor dan Tidak Bermotor
di Kecamatan Payakumbuh Barat
2016

Jenis Kendaraan	Jumlah Kendaraan Bermotor
(1)	(2)
1 . Oplet / Angkutan Umum	14
2 . Minibus	22
3 . Bus Umum	28
4 . Truck	209
5 . Pick up	649
Jumlah	922

Sumber Data : Dinas Perhubungan Kota Payakumbuh

7. Ekonomi



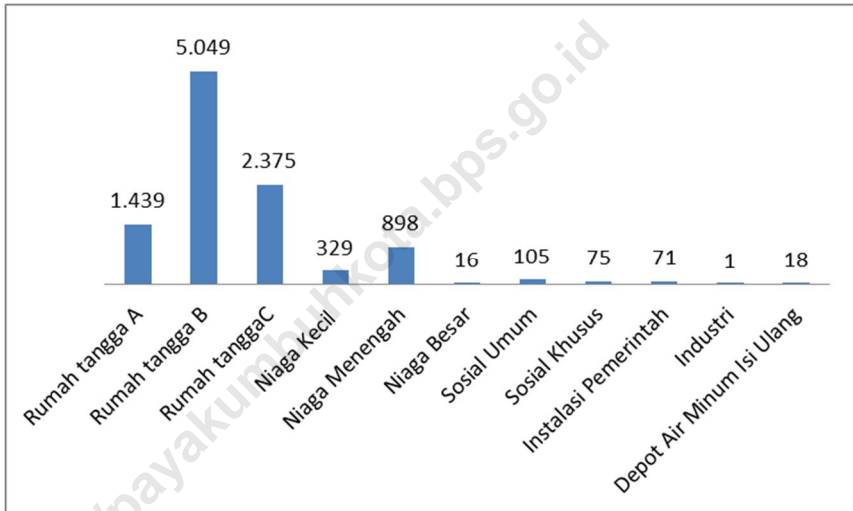
BAB 7

Ekonomi

Sebagian besar pasar di Kota Payakumbuh terletak di Kecamatan Payakumbuh Barat. Demikian juga dengan rumah makan/restoran sebagian besar juga terletak di Kecamatan Payakumbuh Barat.

Pada bab ini juga ditampilkan jumlah pelanggan PDAM di Kecamatan Payakumbuh Barat pada tahun ini terjadi peningkatan pelanggan menjadi 10.376 pelanggan dengan pelanggan terbanyak dari rumahtangga sebanyak 8863 pelanggan.

Gambar 7
Jumlah Pelanggan PDAM Menurut Jenis Tarif
Di Kecamatan Payakumbuh Barat
2017



<https://payakumbuhkota.bps.go.id>

Tabel 7.1
Nama dan Alamat Rumah Makan/Restoran, Cafe
di Kecamatan Payakumbuh Barat
2015

Nama Rumah Makan/Restoran	Alamat
(1)	(2)
1 . Lesehan Peto	Jl. Soekarno - Hatta
2 . Soto Ce	Jl. Sutan Usman
3 . RM. Nasi Kapau	Jl. Soekarno - Hatta
4 . Nanak	Jl. Tembakau
5 . Minang Asli	Jl. Soekarno - Hatta
6 . Soto Yas	Jl. Soekarno - Hatta
7 . Asia Baru	Jl. Soekarno - Hatta
8 . Kubang	Jl. Jend. A. Yani
9 . Pergaulan	Jl. Soekarno - Hatta
10 . Delima	Jl. Tembakau
11 . Bahagia	Jl. M. Yamin
12 . Rio Kencana	Labuh Basilang
13 . Kedai Nasi Guru	Pasar Ibh
14 . Rumah Makan Pancoran	Jl. Soekarno - Hatta
15 . Rumah Makan Sari Rasa	Jl. Soekarno - Hatta
16 . Resto Dapur Minang	Jl. Soekarno - Hatta
17 . Restoran Totok	Jl. Soekarno - Hatta
18 . Restoran Puri 44	Jl. Soekarno - Hatta
19 . Restoran Didi	Jl. Soekarno - Hatta
20 . RM. Saraso	Jl. Soekarno - Hatta

Sumber Data : Kantor Camat

Tabel 7.2
Jumlah KUD Menurut Klasifikasinya
di Kecamatan Payakumbuh Barat
2017

Klasifikasi	Jumlah
(1)	(2)
1 . KUD	1
2 . Koperasi Peternakan Sapi	-
3 . Koperasi Wanita	1
4 . Koperasi Angkutan Darat	-
5 . Koperasi Pertanian	3
6 . Koperasi Pepabri	-
7 . Koperasi Serba Usaha	20
8 . Koperasi Wredatama	-
9 . Koperasi Pegawai Negeri	14
10 . Koperasi Karyawan	2
11 . Koperasi Veteran	-
12 . Koppontren	1
13 . Koperasi Pasar	-
14 . Koperasi Simpan Pinjam	3
15 . Koperasi Jasa Keuangan Syariah	3
16 . Koperasi Kepolisian	-
17 . Koperasi RPKL	-
18 . Koperasi Pemasaran	2

Sumber Data : Dinas Koperasi, UMKM, Kota Payakumbuh

Tabel 7.3
Banyaknya Koperasi Unit Desa dan Koperasi
di Kecamatan Payakumbuh Barat
2017

Jenis Koperasi	Jumlah	Jumlah Anggota
(1)	(2)	(3)
1 . Koperasi Unit Desa (KUD)	1	339
2 . Koperasi	50	4.374
Jumlah	51	4.713

Sumber Data : Kantor Koperasi dan PPK Kota Payakumbuh

Tabel 7.4
Jumlah Pelanggan PDAM Menurut Jenis Tarif
di Kecamatan Payakumbuh Barat
2017

Jenis Tarif	Jumlah
(1)	(2)
1 . Rumahtangga A	1.439
2 . Rumahtangga B	5.049
3 . Rumahtangga C	2.375
4 . Niaga Kecil	329
5 . Niaga Menengah	898
6 . Niaga Besar	16
7 . Sosial Umum	105
8 . Sosial Khusus	75
9 . Instalasi Pemerintah	71
10 . Industri	1
11 . Depot Air Minum Isi Ulang	18
Jumlah	10.376

Sumber Data : PDAM Kota Payakumbuh

Tabel 7.5
Jumlah Pelanggan Listrik
di Kecamatan Payakumbuh Barat
2012-2016

Tahun	Jumlah
(1)	(2)
2012	12.027
2013	12.816
2014	13.519
2015	14.213
2016	14.857

Sumber Data : PT. PLN Cabang Kota Payakumbuh



**SENSUS
EKONOMI**

DATA

MENCERDASKAN BANGSA



**BADAN PUSAT STATISTIK
KOTA PAYAKUMBUH**

Jalan Imam Bonjol No. 7 Kota Payakumbuh 26225

Telp. (0752) 92264, Fax. (0752) 92260

Email : bps1376@bps.go.id

www.payakumbuhkota.bps.go.id

ISBN 978-602-323-043-3



9 786023 210411