

KECAMATAN KENDARI BARAT DALAM ANGKA 2010



Badan Pusat Statistik
Kota Kendari



PETA ADMINISTRASI KECAMATAN KENDARI BARAT



Badan Pusat Statistik
Sulawesi Tenggara
Kota Kendari

Kecamatan : Kendari
Barat
Kota : Kendari
Provinsi : Sulawesi
Tenggara

LEGENDA

 Batas Kelurahan



0.2 0 0.2 0.4



Kilometers

KECAMATAN KENDARI BARAT DALAM ANGKA 2010

Katalog BPS :1403.7471.031
I S B N : 0852 - 0921
Nomor Publikasi : 74711.0002

Ukuran Buku : 21 x 15 cm
Jumlah Halaman : x + 94

Naskah :
Koordinator Statistik Kecamatan Kendari Barat
Badan Pusat Statistik Kota Kendari

Gambar Kulit :
Pembantu Koordinator Statistik Kecamatan Kendari Barat
Badan Pusat Statistik Kota Kendari

Penyunting:
Seksi Integrasi Pengolahan dan Diseminasi Statistik

Diterbitkan Oleh :
Badan Pusat Statistik Kota Kendari

Dicetak oleh : Seksi IPDS

Boleh Dikutip Dengan Menyebutkan Sumbernya.

PEMERINTAH KOTA KENDARI
KECAMATAN KENDARI BARAT

SAMBUTAN

Pembangunan merupakan suatu proses perubahan yang terarah dan terencana. Untuk itu Pemerintah Kecamatan Kendari Barat memerlukan tersedianya data statistik dari berbagai sektor yang lengkap dan akurat. Dengan tersedianya data-data dimaksud, perumusan kebijakan dan perencanaan pembangunan dapat dilaksanakan secara baik dan realistis.

Publikasi ini dapat terwujud berkat kerja sama dan bantuan dari berbagai pihak. Kepada semua pihak yang telah memberikan kontribusi, kami sampaikan terima kasih. Mudah-mudahan data yang disajikan memberikan manfaat bagi banyak pihak untuk berbagai keperluan. Kami mengharapkan tanggapan dan saran dari para pengguna publikasi ini untuk perbaikan publikasi yang akan datang.

Semoga buku ini bermanfaat dan kiranya Tuhan Yang Maha Esa senantiasa memberikan bimbingan kepada kita semua dalam menjalankan tugas kita masing-masing, Amin

Kendari Barat, 21 September 2010
CAMAT KENDARI BARAT

Drs. ABD. RIFAI
NIP. 19650510 198603 1 031

KATA PENGANTAR

Buku Kecamatan Kendari Barat Dalam Angka 2010 adalah publikasi tahunan yang diterbitkan oleh Pembantu Koordinator Statistik Kecamatan Kendari Barat. Publikasi tahun 2010 ini merupakan lanjutan dari publikasi tahun sebelumnya. Isinya meliputi beberapa tabel-tabel pokok mengenai Keadaan Geografis, Pemerintahan, Kependudukan, Sosial, Pertanian, Pertambangan dan Listrik, Industri, Jasa Akomodasi, Restoran, Kedai Makan, Bank dan Sektor Keuangan lainnya.

Kami sadari bahwa publikasi ini masih banyak kekurangan, untuk itu kami sangat mengharapkan saran dan kritik konstruktif dari berbagai pihak konsumen data demi perbaikan penerbitan selanjutnya.

Akhirnya, kami ucapkan terima kasih kepada pemerintah Kecamatan Kendari Barat, Instansi/Dinas, maupun kelurahan, khususnya yang telah membantu terlaksananya penerbitan buku ini.

Kendari Barat, 21 September 2010

**KOORDINATOR STATISTIK
KECAMATAN KENDARI BARAT**

YULIFAH SURYANA, AMd

NIP. 19850703 200902 2 008

DAFTAR ISI

	<i>Halaman</i>
Sambutan Kepala Wilayah Kecamatan Kendari Barat	i
Kata Pengantar	ii
Daftar isi	iii
Daftar Gambar	v
Daftar Tabel	vii
Bab I Keadaan Geografis	
1.1. Batas-batas Wilayah	2
1.2. Luas Wilayah	2
1.3. Keadaan Iklim	3
Bab II Pemerintahan	
2.1. Pemerintahan Daerah	8
2.2. Pembagian Wilayah	8
Bab III Kependudukan	
3.1. Jumlah dan Laju Pertumbuhan Penduduk	19
3.2. Persebaran Penduduk	19
3.3. Struktur Umur, Jenis Kelamin dan Keluarga	20
Bab IV Sosial	
4.1. Pendidikan	42
4.2. Kesehatan	43
4.3. Agama	44

Bab V	Pertanian, Peternakan dan Perikanan	
	5.1. Tanaman Pangan	59
	5.2. Buah-buahan	59
	5.3. Sayur-sayuran	60
	5.4. Tanaman Hias	60
	5.5. Penggunaan Tanah	61
	5.6. Perikanan	61
	5.7. Peternakan	62
Bab VI	Pertambangan dan Listrik	
	6.1. Listrik	79
	6.2. Pertambangan	79
Bab VII	Industri dan Jasa Akomodasi	
	7.1. Industri	85
	7.2. Jasa Akomodasi	86
Bab VIII	Keuangan	
	8.1. Pajak	92

DAFTAR GAMBAR

<i>Gambar</i>	<i>Judul</i>	<i>Halaman</i>
1.1.	Luas Wilayah Kecamatan Kendari Barat Menurut Kelurahan 2009	4
2.1.	Banyaknya Aparat Kelurahan, RW, dan RT Menurut Kelurahan 2009	10
2.2.	Jumlah Petugas Teknis LPM Menurut Kelurahan 2009	11
2.3.	Banyaknya Pos Keamanan dan Personilnya Menurut kelurahan 2009	12
3.1.	Banyaknya Penduduk Menurut Kelurahan di Kecamatan Kendari Barat 2009	21
3.2.	Banyaknya Penduduk Menurut Jenis Kelamin Menurut Kelurahan 2009	22
3.3.	Banyaknya Penduduk (Jiwa) yang Lahir dan Meninggal Menurut Jenis Kelamin Kecamatan Kendari Barat 2009	23
3.4.	Jumlah Penduduk Kecamatan Kendari Barat Menurut Jenis Kelamin dan Kelompok Umur 2009	24
3.5.	Peta Kepadatan Penduduk kecamatan Kendari Barat 2009	25
4.1.	Banyaknya Sekolah TK, SD, SLTP, SLTA, SLB, dan Akademi/PT Negeri Menurut Kelurahan 2009	45
4.2.	Banyaknya Sekolah TK, SD, SLTP, SLTA, SLB, dan Akademi/PT Swasta Menurut Kelurahan 2009	46
4.3.	Keterangan tentang Perguruan Tinggi di Kecamatan Kendari Barat 2009	47
4.4.	Keberadaan Sarana Kesehatan di Kecamatan	48

Kendari Barat 2009		
4.5.	Banyaknya Tempat Peribadatan Menurut kelurahan 2009	49
5.1.	Jumlah Pohon dan Produksi Tanaman Buah-Buahan di Kecamatan Kendari Barat 2009	63
5.2.	Luas Tanam, Luas Panen, dan Produksi Tanaman Sayur-sayuran di Kecamatan Kendari barat 2009	64
5.3.	Populasi Ternak Unggas di kecamatan Kendari Barat 2009	65
5.4.	Luas Areal Kolam di Kecamatan kendari Barat 2009	66
6.1.	Jumlah Keluarga Pengguna Listrik PLN dan Non PLN Menurut Kelurahan 2009	80
7.1.	Banyaknya Industri Kecil/Kerajinan Rumah Tangga di Kecamatan Kendari Barat 2009	87
7.2.	Banyaknya Jasa Akomodasi, Restoran dan Kedai Makanan Menurut Kelurahan 2009	88
8.1.	Target dan Realisasi PBB Kecamatan Kendari Barat Tahun 2009	93

DAFTAR TABEL

<i>Tabel</i>		<i>Halaman</i>
	1. Keadaan Geografis	
Tabel 1.1	Luas Wilayah Kecamatan Kendari Barat Menurut Kelurahan 2009	5
Tabel 1.2	Banyaknya Hari Hujan dan Curah Hujan di Kecamatan Kendari Barat 2009	6
	2. Pemerintahan	
Tabel 2.1	Pembagian Wilayah Administratif Pemerintah Menurut Kelurahan 2009	13
Tabel 2.2	Klasifikasi Tingkat Perkembangan Kelurahan di kecamatan Kendari Barat 2006 - 2009	14
Tabel 2.3	Banyaknya Aparat Kelurahan, RW, dan RT Menurut Kelurahan 2009	15
Tabel 2.4	Jumlah Petugas Teknis LPM Menurut Kelurahan 2009	16
Tabel 2.5	Banyaknya Pos Kamling dan Personilnya Menurut Kelurahan 2009	17
	3. Kependudukan	
Tabel 3.1	Luas Wilayah, Jumlah dan Kepadatan Penduduk Menurut Kelurahan 2009	26
Tabel 3.2	Penduduk, Keluarga dan Rata-rata Jiwa Per Keluarga Menurut Kelurahan 2009	27
Tabel 3.3	Penduduk Menurut Jenis Kelamin dan Rasio Jenis Kelamin Menurut Kelurahan 2009	28
Tabel 3.4	Banyaknya Penduduk yang Lahir dan Meninggal Menurut Jenis Kelamin Tiap Kelurahan 2009	29
Tabel 3.5	Banyaknya Penduduk yang Pindah Menurut Jenis Kelamin Tiap Kelurahan 2009	30

Tabel 3.6	Jumlah Penduduk Kecamatan Kendari Barat Menurut Jenis Kelamin dan Kelompok Umur 2009	31
Tabel 3.7	Jumlah Penduduk Kelurahan Kemaraya Menurut Jenis Kelamin dan Kelompok Umur 2009	32
Tabel 3.8	Jumlah Penduduk Kelurahan Watu-Watu Menurut Jenis Kelamin dan Kelompok Umur 2009	33
Tabel 3.9	Jumlah Penduduk Kelurahan Tipulu Menurut Jenis Kelamin dan Kelompok Umur 2009	34
Tabel 3.10	Jumlah Penduduk Kelurahan Punggaloba Menurut Jenis Kelamin dan Kelompok Umur 2009	35
Tabel 3.11	Jumlah Penduduk Kelurahan Benu-Benua Menurut Jenis Kelamin dan Kelompok Umur 2009	36
Tabel 3.12	Jumlah Penduduk Kelurahan Sodohoa Menurut Jenis Kelamin dan Kelompok Umur 2009	37
Tabel 3.13	Jumlah Penduduk Kelurahan Sanua Menurut Jenis Kelamin dan Kelompok Umur 2009	38
Tabel 3.14	Jumlah Penduduk Kelurahan Dapu-Dapura Menurut Jenis Kelamin dan Kelompok Umur 2009	39
Tabel 3.15	Jumlah Penduduk Kelurahan Lahundape Menurut Jenis Kelamin dan Kelompok Umur 2009	40

4. Sosial

4.1 Pendidikan

Tabel 4.1.1	Banyaknya Sekolah TK, SD, SLTP, SLTA, SLB dan Akademi/ PT Negeri Menurut Kelurahan 2009	50
Tabel 4.1.2	Banyaknya Sekolah TK, SD, SLTP, SLTA, SLB dan Akademi/ PT swasta Menurut Kelurahan 2009	51
Tabel 4.1.3	Banyaknya Mahasiswa, Alumni, dan Dosen Terdaftar pada Perguruan Tinggi Swasta di Kecamatan Kendari Barat 2009	52

4.2 Kesehatan


Tabel 4.2.1	Kebaradaan Sarana Kesehatan Menurut Kelurahan 2009	53
Tabel 4.2.2	Banyaknya Tenaga Kesehatan Menurut Kelurahan 2009	55

Tabel 4.2.3	Pemetaan BUMIL (Ibu Hamil) Kecamatan Kendari Barat 2009	56
4.3	Agama	
Tabel 4.3.1	Banyaknya Tempat Peribadatan Menurut Kelurahan 2009	57
5. Pertanian, Peternakan dan Perikanan		
5.1	Pertanian	
Tabel 5.1.1	Luas Tanam, Luas Panen dan Produksi Tanaman Bahan Makanan di Kecamatan Kendari Barat 2009	67
Tabel 5.1.2	Jumlah Pohon dan Produksi Tanaman Buah-Buahan di Kecamatan Kendari Barat 2009	68
Tabel 5.1.3	Luas Tanam, Luas Panen dan Produksi Tanaman Sayur-Sayuran di Kecamatan Kendari Barat 2009	69
Tabel 5.1.4	Luas Penggunaan Tanah di Kecamatan Kendari Barat 2009 (Km ²)	70
Tabel 5.1.5	Luas Tanam, Luas Panen dan Produksi Tanaman Hias di Kecamatan Kendari Barat 2009	71
5.2	Peternakan	
Tabel 5.2.1	Populasi Ternak Kecil di Kecamatan Kendari Barat 2007 – 2009 (Ekor)	73
Tabel 5.2.2	Populasi Ternak Unggas di Kecamatan Kendari Barat 2007 – 2009 (Ekor)	74
5.3.	Perikanan	
Tabel 5.3.1	Luas Areal Kolam di Kecamatan Kendari Barat 2007 - 2009	75
Tabel 5.3.2	Produksi (Ton) dan Nilai Hasil Perikanan di Kecamatan Kendari Barat 2007 - 2009	76
Tabel 5.3.3	Produksi Ikan Olahan Menurut Kecamatan Kendari Barat 2007 - 2009 (Ton)	77
6. Pertambangan dan Listrik		
6.1.	Pertambangan	

Tabel 6.1.1	Lokasi Penggalian Golongan C Menurut Kelurahan 2009	81
6.2	Listrik	
Tabel 6.2.1	Jumlah Pelanggan Listrik PLN menurut Kelurahan 2009	82
Tabel 6.2.2	Jenis Penerangan Jalan Menurut Kelurahan 2009	83
7. Industri dan Jasa Akomodasi		
7.1	Industri	
Tabel 7.1.1	Banyaknya Industri Kecil,/Kerajinan Rumah Tangga Menurut Kelurahan 2009	89
7.2	Jasa Akomodasi	
Tabel 7.2.1	Banyaknya Jasa Akomodasi, Restoran dan Kedai Makanan Menurut Kelurahan 2009	90
8. Keuangan		
8.1	Pajak	
Tabel 8.1.1	Target dan Realisasi PBB Kecamatan Kendari Barat Tahun 2009	94

BAB 1

G E O G R A F I S



<http://kendarikota.bps.go.id>

I. KEADAAN GEOGRAFIS

Bab ini menyajikan ciri utama Kecamatan Kendari Barat yang mencakup Batas-batas Wilayah, Luas Wilayah, Kependudukan, dan Keadaan Iklim.

1.1 Batas-Batas Wilayah

- SEBELAH UTARA BERBATASAN DENGAN KEC. SOROPIA
- SEBELAH SELATAN BERBATASAN DENGAN TELUK KENDARI
- SEBELAH TIMUR BERBATASAN DENGAN KEC KENDARI
- SEBELAH BARAT BERBATASAN DENGAN KEC. MANDONGA

1.2 Luas Wilayah

Luas wilayah daratan Kecamatan Kendari Barat sebesar 22,98 Km² atau 7 persen dari luas daratan Kota Kendari, Sulawesi Tenggara.

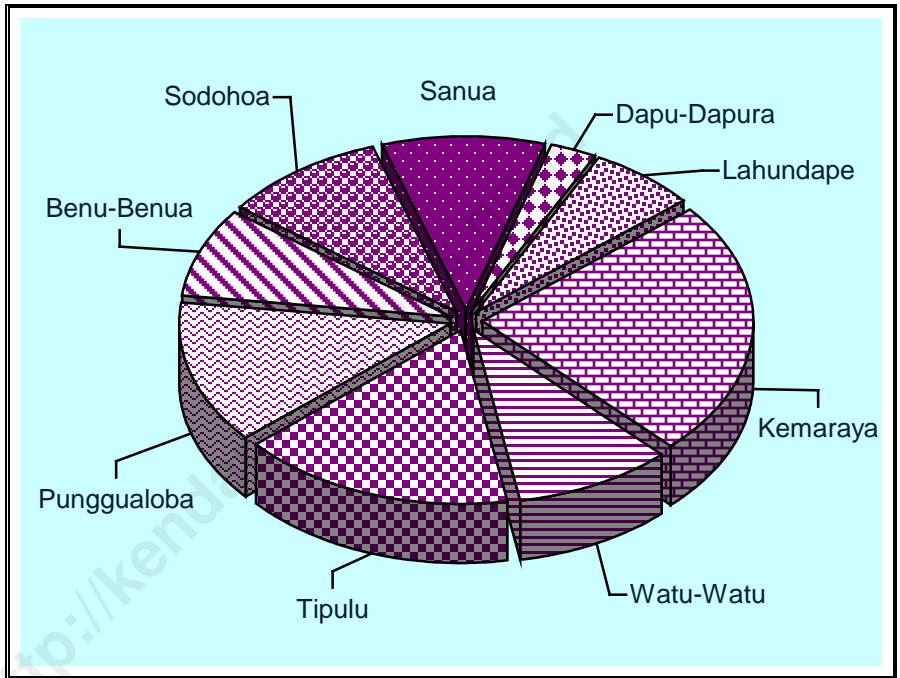
Luas wilayah menurut kelurahan sangat beragam, yaitu Kelurahan Kemaraya, Kelurahan Watu-Watu, Kelurahan Tipulu, Kelurahan Punggaloba, Kelurahan Benu-Benua, Kelurahan Sodohoa, Kelurahan Sanua, Kelurahan Dapu-Dapura, dan Kelurahan Lahundape.

1.3 Keadaan Iklim

Sebagaimana daerah-daerah lain di Indonesia dan Kota Kendari pada umumnya, Kecamatan Kendari Barat hanya dikenal dua musim yakni musim kemarau dan musim hujan. Keadaan musim sangat dipengaruhi oleh arus angin yang bertiup di atas wilayahnya.

Pada bulan April sampai dengan bulan Agustus, angin bertiup banyak mengandung uap air yang berasal dari Benua Asia dan Samudera Pasifik, setelah melalui beberapa lautan. Maka pada bulan-bulan tersebut di wilayah Kecamatan Kendari Barat dan sekitarnya biasanya terjadi musim hujan. Di Kecamatan Kendari Barat tahun 2009 terjadi 137 hari hujan (hh) dengan curah hujan 14.119,1 mm.

Gambar 1.1
Luas Wilayah Kecamatan Kendari Barat
Menurut Kelurahan,
2009



Tabel 1.1
Luas Wilayah Kecamatan Kendari Barat
Menurut Kelurahan,
2009

Kelurahan (1)	Luas (Km ²) (2)	Persentase (3)
1. Kemaraya	5,48	23,84
2. Watu-Watu	2,21	9,63
3. Tipulu	3,76	16,36
4. Punggaloba	3,07	13,35
5. Benu-Benua	1,89	8,22
6. Sodohoa	2,21	9,63
7. Sanua	2,26	9,83
8. Dapu-Dapura	0,63	2,76
9. Lahundape	1,47	6,38
Jumlah	22,98	100,00

Sumber: Kantor BPN Kota Kendari

Tabel 1.2
Banyaknya Hari Hujan dan Curah Hujan
di Kecamatan Kendari Barat,
2009

Bulan	Hari Hujan (hh)	Curah Hujan (mm)
(1)	(2)	(3)
1. Januari	15	246,6
2. Februari	16	203,3
3. Maret	21	224,5
4. April	21	216,7
5. Mei	11	30,6
6. Juni	11	35,9
7. Juli	9	148,8
8. Agustus	3	1,0
9. September	4	4,0
10. Oktober	2	1,5
11. November	11	72,1
12. Desember	19	234,1
Jumlah	137	14.119,1

Sumber: Badan Meteorologi dan Geofisika Kota Kendari

BAB 2

PEMERINTAHAN



<http://kendarikota.bps.go.id>

II. PEMERINTAHAN

2.1 Pemerintahan Daerah

Wilayah Administrasi Kecamatan Kendari Barat terdiri atas 9 Kelurahan, yaitu Kelurahan Kemaraya, Kelurahan Watu-Watu, Kelurahan Tipulu, Kelurahan Punggaloba, Kelurahan Benu-Benu, Kelurahan Sodohoa, Kelurahan Sanua, Kelurahan Dapu-Dapura, dan Kelurahan Lahundape.

Secara terinci wilayah administrasi pemerintah Kecamatan Kendari Barat tahun 2010 dengan ibu kotanya Benu-Benu terdiri dari 9 Kelurahan. Menyikapi tuntutan tetap tegaknya semangat reformasi, maka penyelenggaraan pemerintahan di wilayah Kecamatan Kendari Barat dilaksanakan dengan bertumpu pada prinsip demokratis, partisipasif, transparansi dan akuntabel dalam upaya mewujudkan penyelenggaraan pemerintahan yang baik (*good governance*).

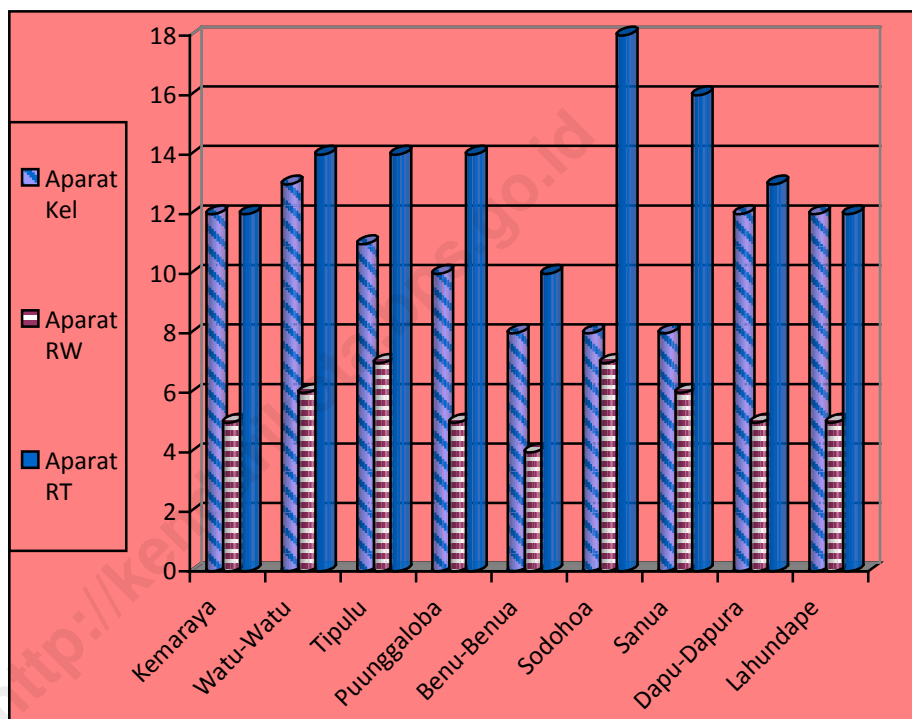
2.2 Pembagian Wilayah

Wilayah administrasi pemerintahan Kecamatan Kendari Barat pada tahun 2009 terdiri dari 9 Kelurahan, 50 Rukun Warga (RW), dan 123 Rukun Tetangga (RT), didukung oleh 94 orang aparat Kelurahan, 50 orang aparat RW, 123 orang aparat RT, dan 164 Petugas Teknis LPM. Terdapat 24 pos

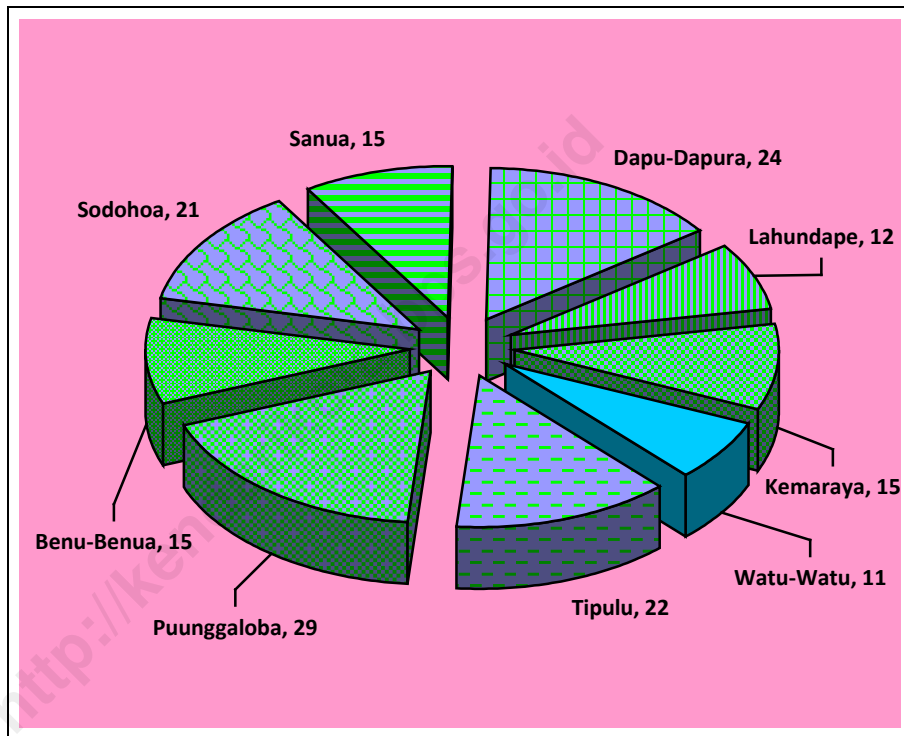
kamling dengan personil 90 orang Hansip dan 188 Linmas (Pelindung Masyarakat).

<http://kendarikota.bps.go.id>

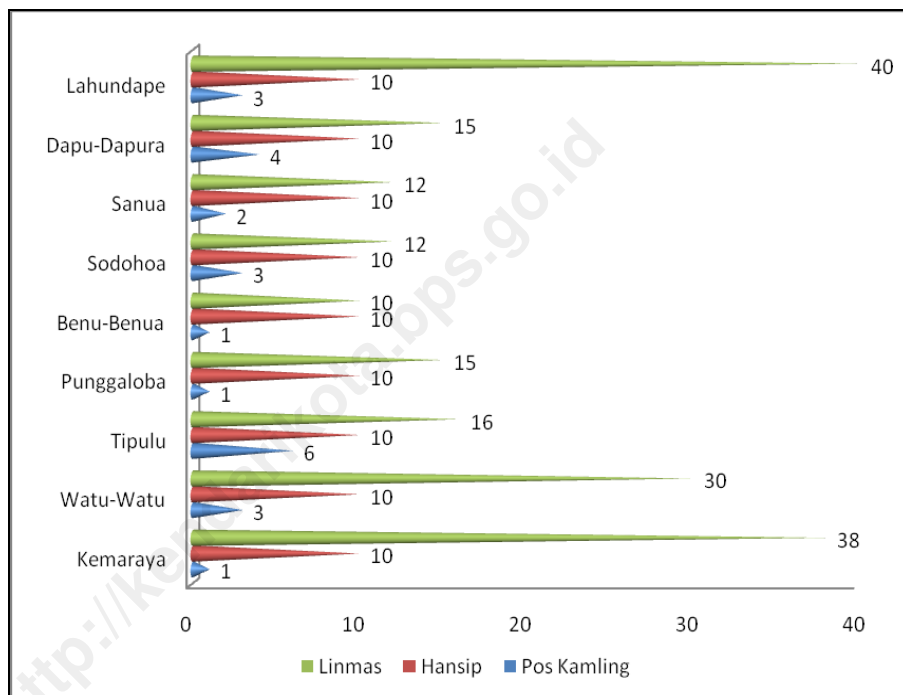
Gambar 2.1
Banyaknya Aparat Kelurahan, RW, dan RT
Menurut Kelurahan
2009



Gambar 2.2
Jumlah Petugas Teknis LPM
Menurut Kelurahan
2009



Gambar 2.3
Banyaknya Pos Keamanan dan Personilnya
Menurut Kelurahan
2009



Tabel 2.1
 Banyaknya RW & RT di
 Kecamatan Kendari Barat
 Menurut Kelurahan
 2009

Kelurahan	Jumlah	
	RW	RT
(1)	(3)	(4)
1. Kemaraya	5	12
2. Watu-Watu	6	14
3. Tipulu	7	14
4. Punggaloba	5	14
5. Benu-Benua	4	10
6. Sodohoa	7	18
7. Sanua	6	16
8. Dapu-Dapura	5	13
9. Lahundape	5	12
Jumlah	50	123

Sumber : Kantor Kecamatan Kendari Barat

Tabel 2.2
Klasifikasi Tingkat Perkembangan
Kelurahan di Kecamatan Kendari Barat
2006 - 2009

Tahun	Swadaya	Swakarsa	Swasembada	Jumlah
(1)	(2)	(3)	(4)	(5)
2006	1	4	4	9
2007	1	4	4	9
2008	-	-	9	9
2009	-	-	9	9

Sumber : BPM Kota Kendari

Tabel 2.3
Banyaknya Aparat Kelurahan, RW, dan RT
Menurut Kelurahan
2009

Kelurahan (1)	Aparat Kel. (2)	Aparat RW (3)	Aparat RT (4)
1. Kemaraya	12	5	12
2. Watu-Watu	13	6	14
3. Tipulu	11	7	14
4. Punggaloba	10	5	14
5. Benu-Benua	8	4	10
6. Sodohoa	8	7	18
7. Sanua	8	6	16
8. Dapu-Dapura	12	5	13
9. Lahundape	12	5	12
Jumlah	94	50	123

Sumber: Kantor Kecamatan Kendari Barat

Tabel 2.4
Jumlah Petugas Teknis LPM
Menurut Kelurahan
2009

Kelurahan	LPM		
	Ketua	Anggota	Total
(1)	(2)	(3)	(4)
1. Kemaraya	1	14	15
2. Watu-Watu	1	10	11
3. Tipulu	1	21	22
4. Punggaloba	1	28	29
5. Benu-Benua	1	14	15
6. Sodohoa	1	20	21
7. Sanua	1	14	15
8. Dapu-Dapura	1	23	24
9. Lahundape	1	11	12
Jumlah	9	155	164

Sumber : Kantor Kecamatan Kendari Barat


Tabel 2.5
Banyaknya Pos Kamling dan Personilnya
Menurut Kelurahan
2009

Kelurahan	Pos Kamling	Hansip	Linmas
(1)	(2)	(3)	(4)
1. Kemaraya	1	10	38
2. Watu-Watu	3	10	30
3. Tipulu	6	10	16
4. Punggaloba	1	10	15
5. Benu-Benua	1	10	10
6. Sodohoa	3	10	12
7. Sanua	2	10	12
8. Dapu-Dapura	4	10	15
9. Lahundape	3	10	40
Jumlah	24	90	188

Sumber : Kantor Kecamatan Kendari Barat

BAB 3

K E P E N D U D U K A N



<http://kendarikota.bps.go.id>

III. KEPENDUDUKAN

3.1 Jumlah dan Laju Pertumbuhan Penduduk

Penduduk Kecamatan Kendari Barat pada tahun 2008 sebesar 39.558 jiwa, sedangkan berdasarkan pencatatan terakhir di Tahun 2009, melalui masing-masing kelurahan telah mencapai 44.491 jiwa. Dari kedua data tersebut dapat diketahui bahwa laju pertumbuhan penduduk Kecamatan Kendari Barat selama kurun waktu 2008-2009 sebesar 11 persen.

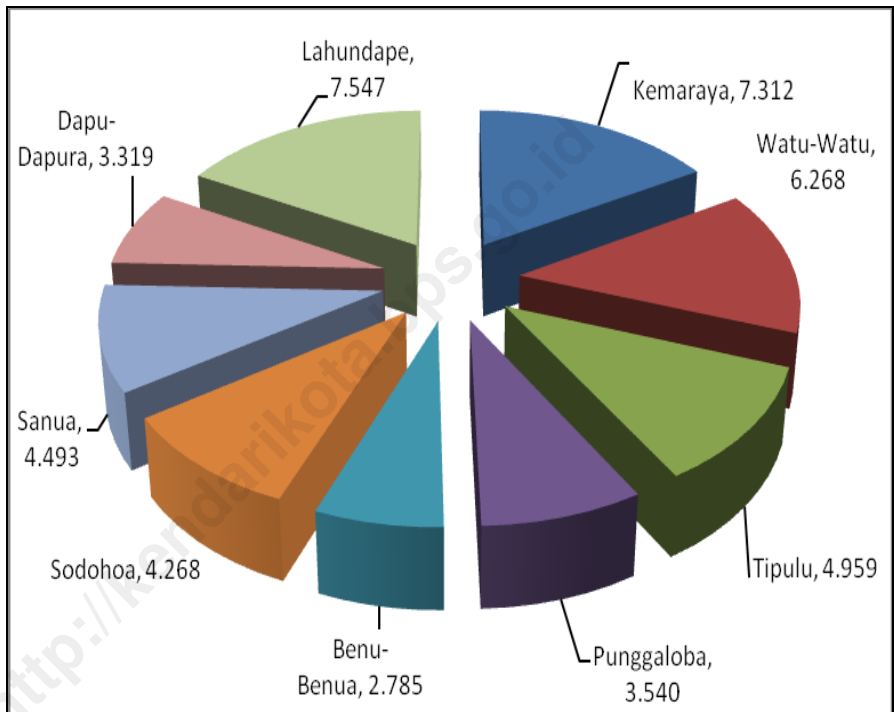
3.2 Persebaran Penduduk

Persebaran penduduk Kecamatan Kendari Barat tahun 2009 terpusat di Kelurahan Lahundape berkisar 7.547 jiwa, menyusul Kelurahan Kemaraya 7.312 jiwa. Penyebab utama terjadinya persebaran penduduk di dua kelurahan ini karena semakin banyaknya sarana perekonomian yang dibangun. Untuk penduduk Kelurahan Watu-Watu 6.268 jiwa, Tipulu 4.959 jiwa, Sanua 4.493 jiwa, Sodohoa 4.268 jiwa, Punggaloba 3.540 jiwa, Dapu-Dapura 3.319 jiwa, dan Kelurahan Benu-Benua 2.785 jiwa. Rata-rata penduduk Kelurahan mengalami peningkatan jumlah penduduk dengan persebaran penduduk yang sama dengan Tahun sebelumnya.

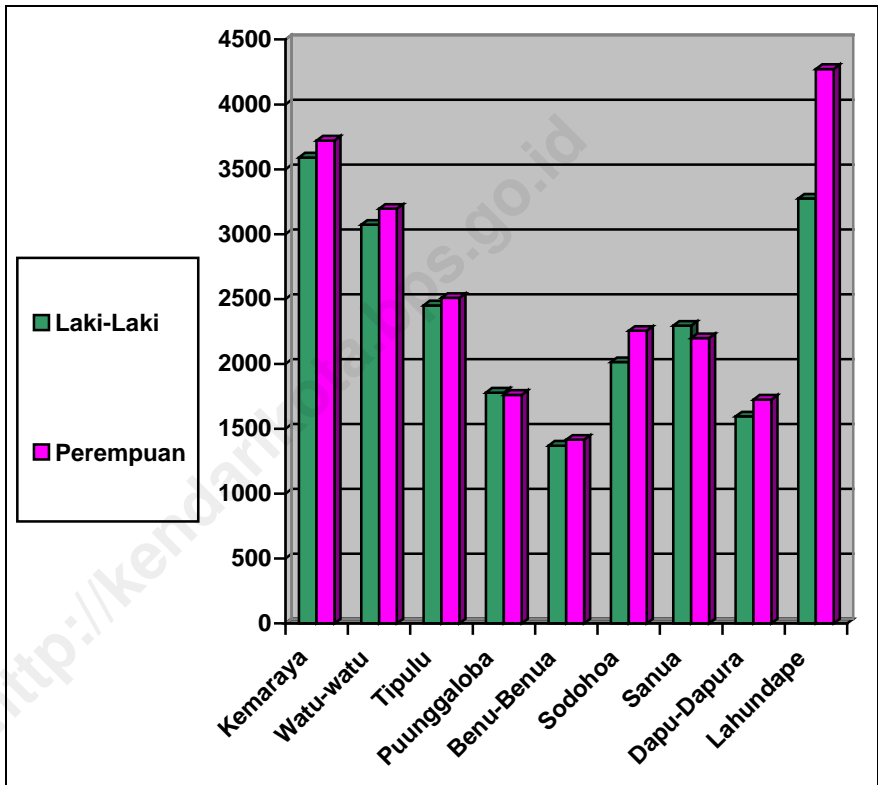
3.3 Struktur Umur, Jenis Kelamin dan Keluarga

Jumlah penduduk Kecamatan Kendari Barat pada akhir tahun 2009 sebanyak 44.491 jiwa, terdiri dari 21.440 jiwa penduduk laki-laki dan 23.051 jiwa penduduk perempuan. Terdapat sebanyak 10.624 Kepala Keluarga (KK) dengan rata-rata jiwa per rumah tangga sebanyak 4,18 jiwa. Kepadatan penduduk sebesar 1.936,07 jiwa per km², dengan angka kelahiran sebanyak 159 jiwa untuk laki-laki dan 181 jiwa perempuan, sedangkan banyaknya angka kematian untuk warga laki-laki 99 jiwa dan perempuan sebanyak 71 jiwa.

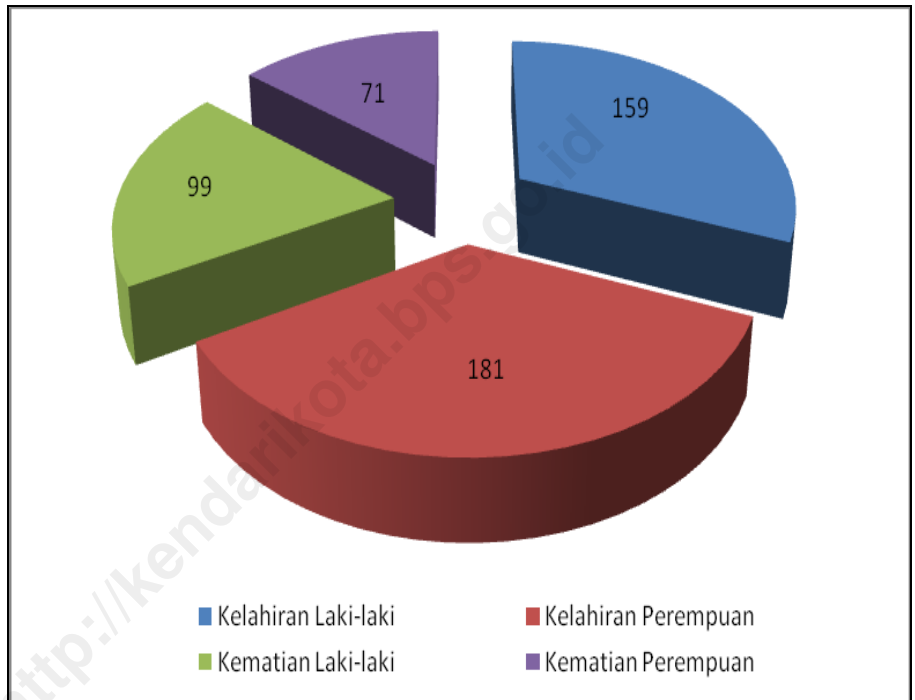
Gambar 3.1
Banyaknya Penduduk Menurut Kelurahan
Di Kecamatan Kendari Barat
2009



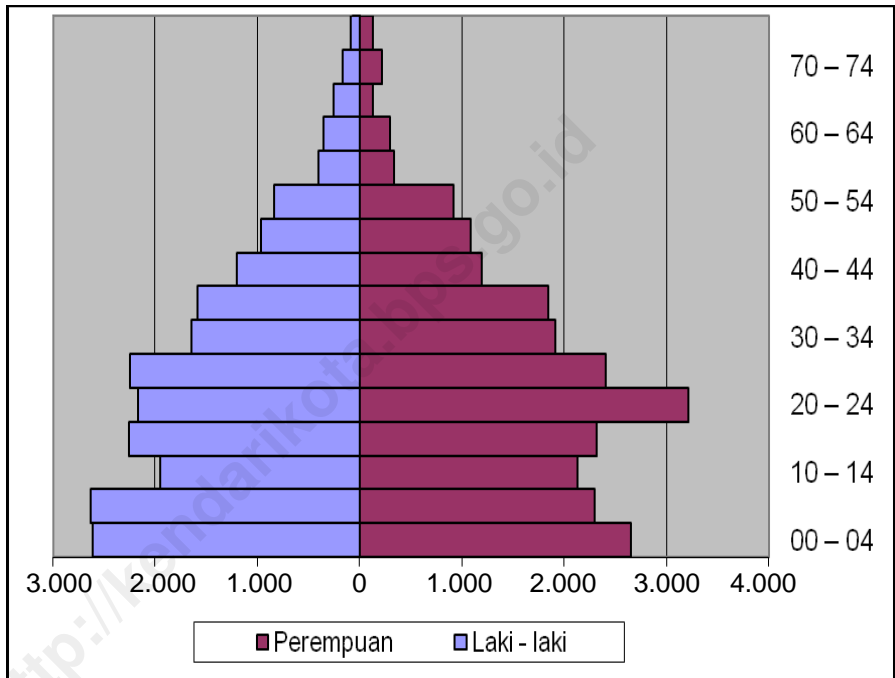
Gambar 3.2
Banyaknya Penduduk Menurut Jenis Kelamin
Menurut Kelurahan
2009



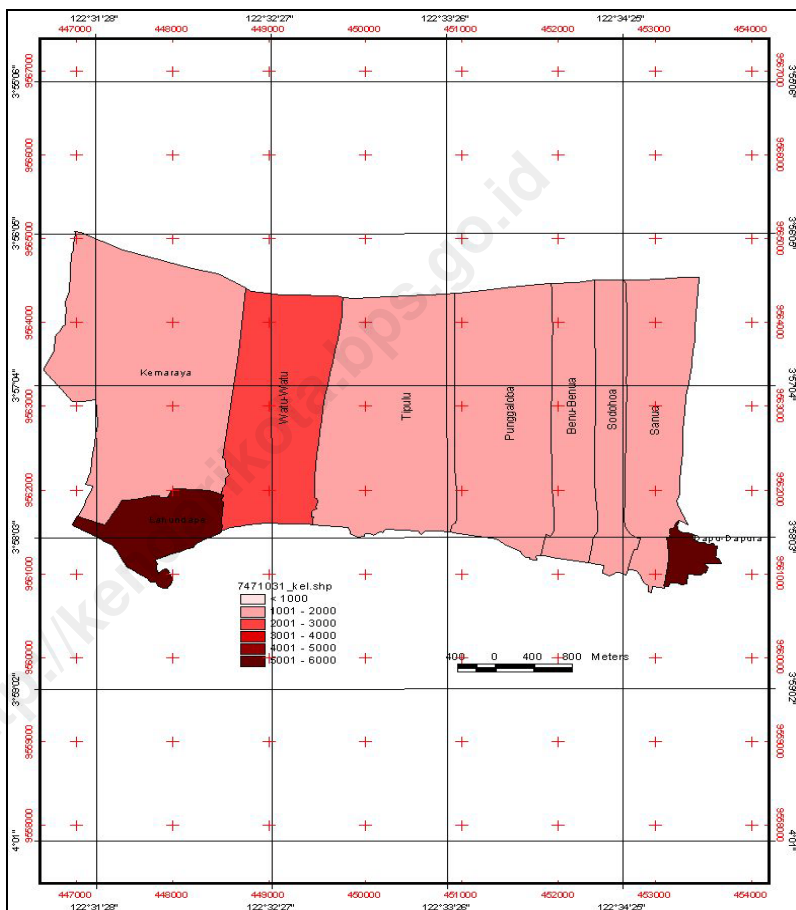
Gambar 3.3
Banyaknya Penduduk yang Lahir dan Meninggal
Menurut Jenis Kelamin Kecamatan Kendari Barat (Jiwa)
2009



Gambar 3.4
Jumlah Penduduk Kecamatan Kendari Barat
Menurut Jenis Kelamin dan Kelompok Umur
2009



Gambar 3.5
Peta Kepadatan Penduduk
Kecamatan Kendari Barat
2009



Tabel 3.1
Luas Wilayah, Jumlah dan Kepadatan
Penduduk Menurut Kelurahan
2009

(diolah dari hasil Survey Penduduk Antar Sensus (Supas) 2005)

Kelurahan	Luas (Km ²)	Penduduk (Jiwa)	Kepadatan Penduduk (per Km ²)
(1)	(2)	(3)	(4)
1. Kemaraya	5,48	7.312	1334,31
2. Watu-Watu	2,21	6.268	2836,20
3. Tipulu	3,76	4.959	1318,88
4. Punggaloba	307	3.540	1153,09
5. Benu-Benua	1,89	2.785	1473,54
6. Sodohoa	2,21	4.268	1931,22
7. Sanua	2,26	4.493	1988,05
8. Dapu-Dapura	0,63	3.319	5268,25
9. Lahundape	1,47	7.547	5134,01
Jumlah	22,98	44.491	1936,07

Tabel 3.2
Penduduk, Keluarga dan Rata-rata Jiwa
Per Keluarga Menurut Kelurahan
2009

(diolah dari hasil Survey Penduduk Antar Sensus (Supas) 2005)

Kelurahan	Penduduk (Jiwa)	Keluarga	Rata-rata Jiwa per Keluarga
(1)	(2)	(3)	(4)
1. Kemaraya	7.312	2.290	3,19
2. Watu-Watu	6.268	1.176	5,33
3. Tipulu	4.959	1.077	4,60
4. Punggaloba	3.540	837	4,23
5. Benu-Benua	2.785	579	4,81
6. Sodohoa	4.268	866	4,93
7. Sanua	4.493	1.243	3,61
8. Dapu-Dapura	3.319	672	4,94
9. Lahundape	7.547	1.884	4,01
Jumlah	44.491	10.624	4,18

Tabel 3.3
Penduduk Menurut Jenis Kelamin dan Rasio
Jenis Kelamin Menurut Kelurahan
2009

(diolah dari hasil Survey Penduduk Antar Sensus (Supas) 2005)

Kelurahan	L	P	Jumlah	Rasio
(1)	(2)	(3)	(4)	(5)
1. Kemaraya	3.591	3.721	7.312	96,51
2. Watu-Watu	3.073	3.195	6.268	96,18
3. Tipulu	2.451	2.508	4.959	97,73
4. Punggaloba	1.779	1.761	3.540	101,02
5. Benu-Benua	1.370	1.415	2.785	96,82
6. Sodohoa	2.013	2.255	4.268	89,27
7. Sanua	2.294	2.199	4.493	104,32
8. Dapu-Dapura	1.595	1.724	3.319	92,52
9. Lahundape	3.274	4.273	7.547	77,34
Jumlah	21.440	23.051	44.491	93,01

Tabel 3.4
Banyaknya Penduduk yang Lahir dan Meninggal
Terdaftar di Kelurahan Menurut Jenis Kelamin
2009

Kelurahan	Kelahiran		Total	Kematian		Total
	L	P		L	P	
(1)	(2)	(3)	(4)	(5)	(6)	(7)
1. Kemaraya	23	39	62	13	6	19
2. Watu-Watu	10	10	20	12	6	18
3. Tipulu	10	12	22	7	5	12
4. Punggaloba	15	12	27	6	15	24
5. Benu-Benua	9	6	15	6	5	11
6. Sodohoa	12	19	31	15	13	28
7. Sanua	11	6	17	8	8	16
8. Dapu-Dapura	15	12	27	18	7	25
9. Lahundape	54	65	119	14	6	20
Jumlah	159	181	340	99	71	173

Sumber : Kantor Kelurahan se- Kecamatan Kendari Barat

Tabel 3.5
 Banyaknya Penduduk yang Pindah
 Terdaftar di Kelurahan Menurut Jenis Kelamin
 2009

Kelurahan	Perpindahan Penduduk		Jumlah
	L	P	
(1)	(2)	(3)	(4)
1. Kemaraya	21	17	38
2. Watu-Watu	13	12	25
3. Tipulu	24	8	32
4. Punggaloba	11	5	16
5. Benu-Benua	3	10	13
6. Sodohoa	8	4	12
7. Sanua	10	2	12
8. Dapu-Dapura	6	4	10
9. Lahundape	25	15	40
Jumlah	121	77	198

Sumber : Kantor Kelurahan se- Kecamatan Kendari Barat

Tabel 3.6
Jumlah Penduduk Kecamatan Kendari Barat
Menurut Jenis Kelamin dan Kelompok Umur
2009

(diolah dari hasil Survey Penduduk Antar Sensus (Supas) 2005)

Kelompok Umur	Laki - laki	Perempuan	Jumlah
(1)	(2)	(3)	(4)
00 – 04	2.613	2.651	5.264
05 – 09	2.639	2.299	4.938
10 – 14	1.955	2.124	4.079
15 – 19	2.259	2.315	4.574
20 – 24	2.169	3.213	5.382
25 – 29	2.255	2.401	4.656
30 – 34	1.654	1.913	3.567
35 – 39	1.593	1.845	3.438
40 – 44	1.210	1.190	2.400
45 – 49	967	1.081	2.048
50 – 54	841	916	1.757
55 – 59	404	335	739
60 – 64	360	292	652
65 – 69	260	130	390
70 – 74	167	217	384
75 +	93	130	223
Jumlah	21.440	23.051	44.491

Tabel 3.7
 Jumlah Penduduk Kelurahan Kemaraya
 Menurut Jenis Kelamin dan Kelompok Umur
 2009

(diolah dari hasil Survey Penduduk Antar Sensus (Supas) 2005)

Kelompok Umur	Laki - laki	Perempuan	Jumlah
(1)	(2)	(3)	(4)
00 – 04	438	428	866
05 – 09	443	371	813
10 – 14	327	343	670
15 – 19	378	374	752
20 – 24	363	519	882
25 – 29	378	388	766
30 – 34	277	309	586
35 – 39	267	298	565
40 – 44	203	192	395
45 – 49	162	174	336
50 – 54	141	148	289
55 – 59	68	54	122
60 – 64	60	47	107
65 – 69	43	21	64
70 – 74	28	35	63
75 +	15	21	36
Jumlah	3.591	3.721	7.312

Tabel 3.8
Jumlah Penduduk Kelurahan Watu-Watu
Menurut Jenis Kelamin dan Kelompok Umur
2009

(diolah dari hasil Survey Penduduk Antar Sensus (Supas) 2005)

Kelompok Umur	Laki - laki	Perempuan	Jumlah
(1)	(2)	(3)	(4)
00 – 04	375	367	742
05 – 09	378	319	697
10 – 14	280	294	574
15 – 19	324	321	645
20 – 24	311	445	756
25 – 29	323	333	656
30 – 34	237	265	502
35 – 39	228	256	484
40 – 44	174	165	239
45 – 49	139	150	289
50 – 54	120	127	247
55 – 59	58	46	104
60 – 64	52	41	93
65 – 69	37	18	55
70 – 74	24	30	54
75 +	13	18	31
Jumlah	3.073	3.195	6.268

Tabel 3.9
 Jumlah Penduduk Kelurahan Tipulu
 Menurut Jenis Kelamin dan Kelompok Umur
 2009

(diolah dari hasil Survey Penduduk Antar Sensus (Supas) 2005)

Kelompok Umur	Laki - laki	Perempuan	Jumlah
(1)	(2)	(3)	(4)
00 – 04	299	288	587
05 – 09	302	250	552
10 – 14	224	231	455
15 – 19	258	252	510
20 – 24	248	350	598
25 – 29	258	261	519
30 – 34	189	208	397
35 – 39	182	201	383
40 – 44	138	129	267
45 – 49	110	118	228
50 – 54	96	100	196
55 – 59	46	36	82
60 – 64	41	32	73
65 – 69	30	14	44
70 – 74	19	24	43
75 +	11	14	25
Jumlah	2.451	2.508	4.959

Tabel 3.10
Jumlah Penduduk Kelurahan Punggaloba
Menurut Jenis Kelamin dan Kelompok Umur
2009

(diolah dari hasil Survey Penduduk Antar Sensus (Supas) 2005)

Kelompok Umur	Laki - laki	Perempuan	Jumlah
(1)	(2)	(3)	(4)
00 – 04	217	203	420
05 – 09	219	176	395
10 – 14	162	162	324
15 – 19	188	177	365
20 – 24	180	245	425
25 – 29	187	183	370
30 – 34	137	146	283
35 – 39	132	141	273
40 – 44	100	91	191
45 – 49	80	83	163
50 – 54	70	70	140
55 – 59	33	26	59
60 – 64	30	22	52
65 – 69	22	9	31
70 – 74	14	17	31
75 +	8	10	18
Jumlah	1.779	1.761	3.540

Tabel 3.11
Jumlah Penduduk Kelurahan Benu-Benua
Menurut Jenis Kelamin dan Kelompok Umur
2009

(diolah dari hasil Survey Penduduk Antar Sensus (Supas) 2005)

Kelompok Umur	Laki - laki	Perempuan	Jumlah
(1)	(2)	(3)	(4)
00 – 04	167	163	330
05 – 09	169	141	310
10 – 14	125	130	255
15 – 19	144	142	286
20 – 24	139	197	336
25 – 29	144	147	291
30 – 34	106	117	223
35 – 39	102	113	215
40 – 44	76	73	149
45 – 49	61	66	127
50 – 54	54	56	110
55 – 59	26	21	47
60 – 64	23	19	42
65 – 69	17	9	26
70 – 74	11	13	24
75 +	6	8	14
Jumlah	1.370	1.415	2.785

Tabel 3.12
 Jumlah Penduduk Kelurahan Sodohoa
 Menurut Jenis Kelamin dan Kelompok Umur
 2009

(diolah dari hasil Survey Penduduk Antar Sensus (Supas) 2005)

Kelompok Umur	Laki - laki	Perempuan	Jumlah
(1)	(2)	(3)	(4)
00 – 04	245	259	504
05 – 09	248	225	473
10 – 14	184	208	392
15 – 19	212	226	438
20 – 24	204	314	518
25 – 29	212	235	447
30 – 34	155	187	342
35 – 39	150	180	330
40 – 44	114	116	230
45 – 49	91	106	197
50 – 54	79	90	169
55 – 59	36	33	69
60 – 64	34	29	63
65 – 69	24	13	37
70 – 74	16	21	37
75 +	9	13	22
Jumlah	2.013	2.255	4.268

Tabel 3.13
 Jumlah Penduduk Kelurahan Sanua
 Menurut Jenis Kelamin dan Kelompok Umur
 2009

(diolah dari hasil Survey Penduduk Antar Sensus (Supas) 2005)

Kelompok Umur	Laki – laki	Perempuan	Jumlah
(1)	(2)	(3)	(4)
00 – 04	279	253	532
05 – 09	282	219	501
10 – 14	209	203	412
15 – 19	242	221	463
20 – 24	232	307	539
25 – 29	241	229	470
30 – 34	177	183	360
35 – 39	170	176	346
40 – 44	130	114	244
45 – 49	104	103	207
50 – 54	90	87	177
55 – 59	44	32	76
60 – 64	38	27	65
65 – 69	28	12	40
70 – 74	18	21	39
75 +	10	12	20
Jumlah	2.294	2.199	4.493

Tabel 3.14
Jumlah Penduduk Kelurahan Dapu-Dapura
Menurut Jenis Kelamin dan Kelompok Umur
2009

(diolah dari hasil Survey Penduduk Antar Sensus (Supas) 2005)

Kelompok Umur	Laki – laki	Perempuan	Jumlah
(1)	(2)	(3)	(4)
00 – 04	194	198	392
05 – 09	196	172	368
10 – 14	145	159	304
15 – 19	168	173	341
20 – 24	161	240	401
25 – 29	168	180	348
30 – 34	123	143	266
35 – 39	119	138	257
40 – 44	90	89	179
45 – 49	72	81	153
50 – 54	63	68	131
55 – 59	31	25	56
60 – 64	27	22	49
65 – 69	19	10	29
70 – 74	12	16	28
75 +	7	10	17
Jumlah	1.595	1.724	3.319

Tabel 3.15
 Jumlah Penduduk Kelurahan Lahundape
 Menurut Jenis Kelamin dan Kelompok Umur
 2009

(diolah dari hasil Survey Penduduk Antar Sensus (Supas) 2005)

Kelompok Umur	Laki – laki	Perempuan	Jumlah
(1)	(2)	(3)	(4)
00 – 04	399	492	891
05 – 09	403	426	829
10 – 14	299	394	693
15 – 19	345	429	774
20 – 24	331	596	927
25 – 29	344	445	789
30 – 34	253	355	608
35 – 39	243	342	585
40 – 44	185	221	406
45 – 49	148	200	348
50 – 54	128	170	298
55 – 59	62	62	124
60 – 64	55	53	108
65 – 69	40	24	64
70 – 74	25	40	65
75 +	14	24	38
Jumlah	3.274	4.273	7.547

BAB 4

S O S I A L



<http://kendarikota.bps.go.id>

IV. SOSIAL

Kebijakan pokok dalam pembangunan di bidang kesejahteraan sosial ditujukan untuk mendorong rasa tanggung jawab sosial masyarakat tertentu guna mengatasi masalah-masalah yang dihadapi dalam kehidupan masyarakat serta terwujudnya partisipasi mereka dalam pembangunan kesejahteraan sosial. Dengan demikian diharapkan makin meningkatnya usaha-usaha pembangunan oleh masyarakat sendiri.

Usaha tersebut meliputi kegiatan di bidang Pendidikan, Agama, Kesehatan, Keluarga Berencana, Keamanan, dan Ketertiban Masyarakat, serta kegiatan sosial lainnya.

4.1 Pendidikan

Sebagaimana yang diamanatkan oleh GBHN, maka sasaran pembangunan pendidikan dititikberatkan pada peningkatan mutu dan perluasan kesempatan belajar disemua jenjang pendidikan mulai dari Taman Kanak-kanak sampai dengan Perguruan Tinggi. Upaya peningkatan mutu pendidikan yang ingin dicapai tersebut dimaksudkan untuk menghasilkan manusia seutuhnya. Sedangkan perluasan kesempatan belajar dimaksud agar penduduk usia sekolah yang setiap tahun mengalami peningkatan sejalan dengan laju pertumbuhan penduduk untuk dapat memperoleh kesempatan pendidikan seluas-luasnya.

Perkembangan dunia pendidikan di Kendari Barat dapat dilihat dari banyaknya sarana pendidikan negerinya yaitu 22 SDN, 2 SLTPN, 2 SLTAN, 1 AK/PT negeri, dan 1 SLB Negeri. Sedangkan sarana pendidikan yang swasta yaitu 18 TK swasta, 3 SD swasta, 6 SLTP swasta, 5 SLTA swasta, 4 AK/PT swasta, serta 1 SLB swasta. Adapun dari 4 AK/PTN/PTS Swasta yang ada di kecamatan Kendari Barat hingga tahun 2009 terdapat sebanyak 1.446 mahasiswa, dan 965 mahasiswi. Dari beberapa perguruan tinggi swasta memiliki Alumni laki-laki sebanyak 17.225 orang, dan 11.836 orang alumni perempuan. Didukung oleh staff pengajar / dosen sebanyak 142 orang laki-laki, sedangkan dosen perempuan sebanyak 26 orang.

4.2 Kesehatan

Seperti digariskan dalam GBHN, salah satu perwujudan dari pada usaha mencapai keadilan sosial adalah dengan mengusahakan kesempatan yang lebih luas bagi setiap warganya untuk mendapatkan derajat kesehatan yang sebaik-baiknya sesuai dengan kemampuan yang ada. Perbaikan pemeliharaan kesehatan rakyat dilaksanakan dalam rangka peningkatan kemampuan tenaga kerja bagi keperluan pembangunan, serta untuk meningkatkan terwujudnya kesejahteraan masyarakat.

Untuk mencapai sasaran pembangunan bidang kesehatan di Kecamatan Kendari Barat, tetap digiatkan pelaksanaan pembangunan sarana dan prasarana pelayanan kesehatan. Adapun keberadaan sarana kesehatan yaitu 3 Rumah Sakit, 2 Poliklinik, 2 Puskesmas, 1 Puskesmas Pembantu, 12

Praktek Dokter, 5 Praktek Bidan, 1 Poskesdes, 28 Posyandu, 13 Apotek, serta 6 Toko Obat.

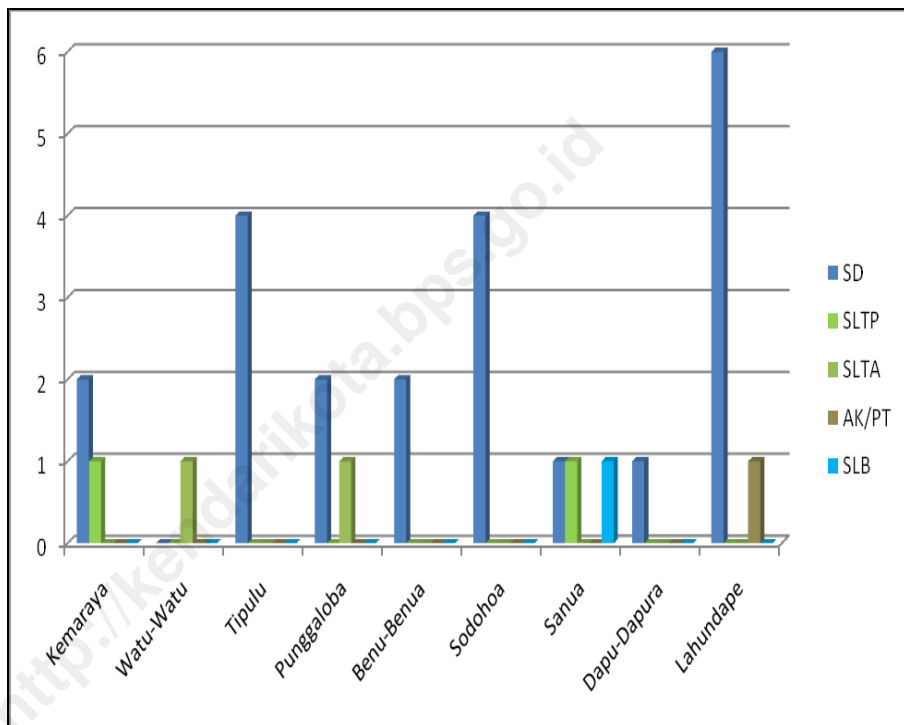
Masing-masing kecamatan termasuk kec. Kendari Barat memiliki pemetaan BUMIL (ibu hamil), dimana terdapat 1.464 ibu hamil untuk semua kelurahan selama tahun 2009.

4.3 Agama

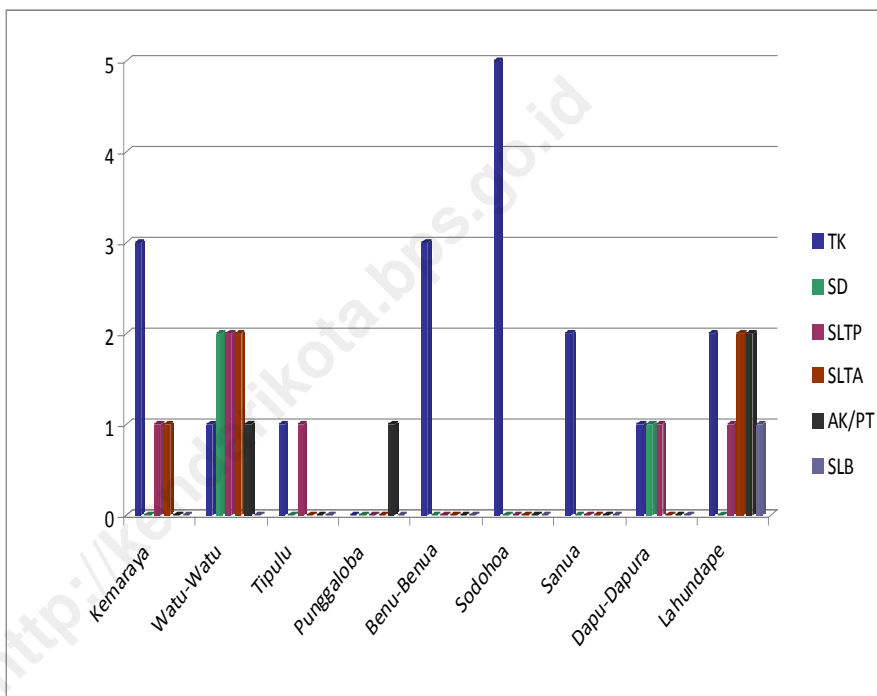
Pembangunan di bidang agama dan kepercayaan terhadap Tuhan Yang Maha Esa diarahkan untuk menciptakan keselarasan hubungan antar manusia dengan manusia, manusia dengan penciptanya serta dengan alam sekitarnya.

Pembangunan bidang Agama di Kecamatan Kendari Barat dapat dilihat dari pembangunan sarana peribadatan. Sarana peribadatan di Kecamatan Kendari Barat terdapat 27 Masjid, 8 Langgar / surau, 4 Gereja Kristen Protestan, 3 Gereja Katholik, dan 2 Vihara.

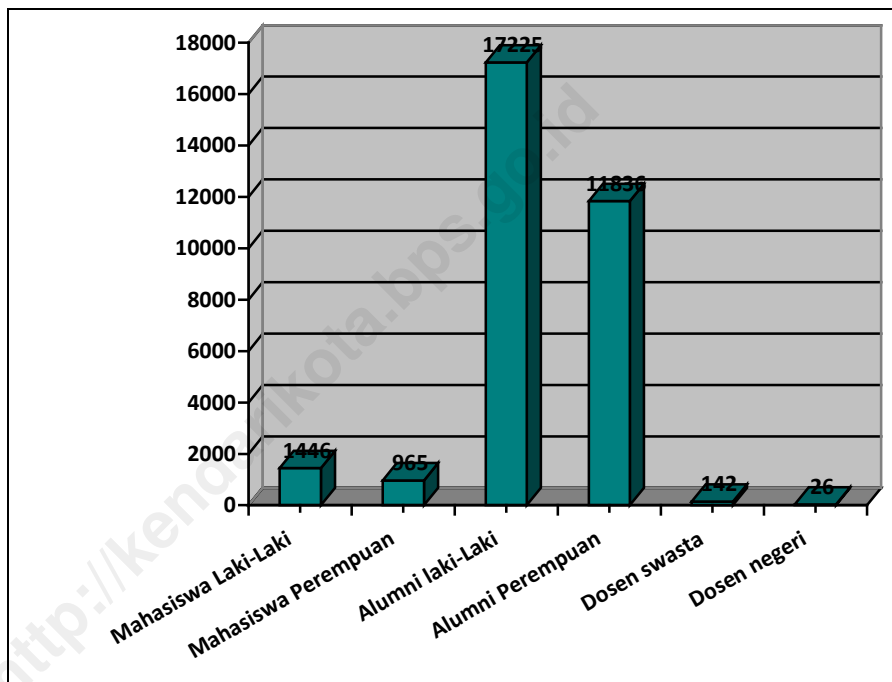
Gambar 4.1
Banyaknya Sekolah TK, SD, SLTP, SLTA, dan
Akademi/PT Negeri Menurut Kelurahan
2009



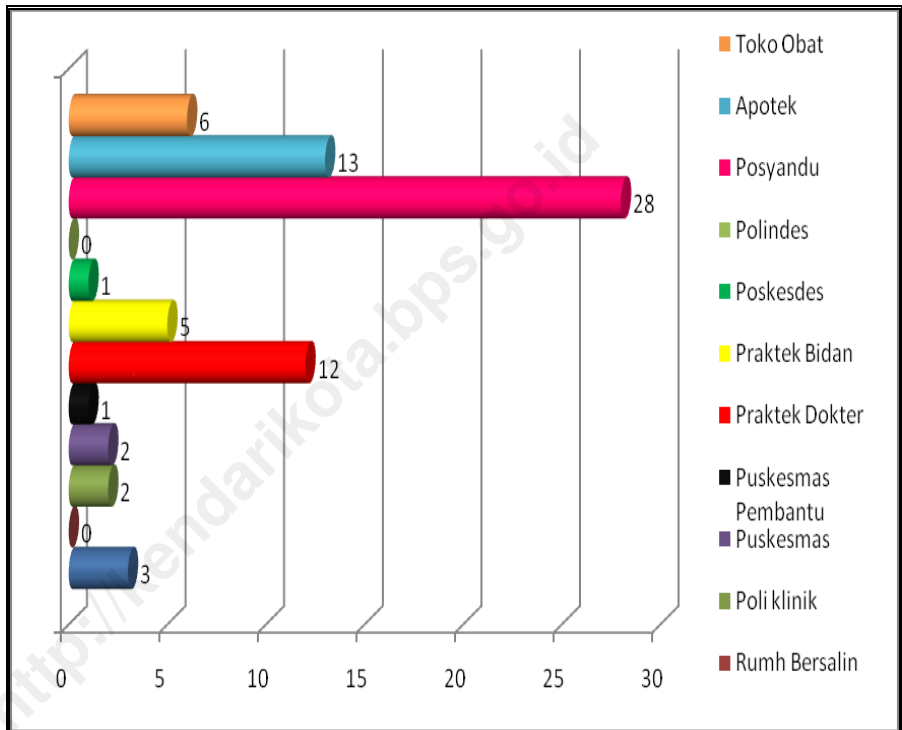
Gambar 4.2
Banyaknya Sekolah TK, SD, SLTP, SLTA, dan
Akademi/PT Swasta Menurut Kelurahan
2009



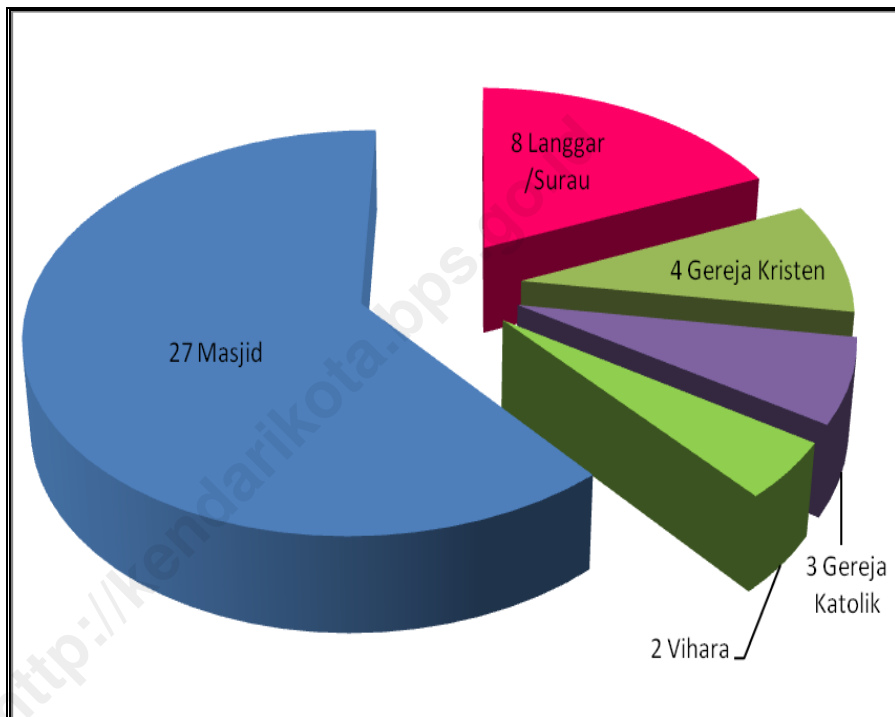
Gambar 4.3
Banyaknya Mahasiswa, Alumni, dan Dosen Terdaftar pada
Perguruan Tinggi Swasta
di Kecamatan Kendari Barat
2009



Gambar 4.4
Keberadaan Saana Kesehatan
Di Kecamatan Kendari Barat
2009



Tabel 4.5
Banyaknya Tempat Peribadatan
Menurut Kelurahan
2009



4.1 Pendidikan

Tabel 4.1.1
Banyaknya Sekolah TK, SD, SLTP, SLTA, SLB, dan
Akademi/PT Negeri Menurut Kelurahan
2009

Kelurahan	TK	SD	SLTP	SLTA	SLB	AK/PT
(1)	(2)	(3)	(4)	(5)	(6)	(7)
1. Kemaraya	-	2	1	-	-	-
2. Watu-Watu	-	-	-	1	-	-
3. Tipulu	-	4	-	-	-	-
4. Punggaloba	-	2	-	1	-	-
5. Benu-Benua	-	2	-	-	-	-
6. Sodohoa	-	4	-	-	-	-
7. Sanua	-	1	1	-	1	-
8. Dapu-Dapura	-	1	-	-	-	-
9. Lahundape	-	6	-	-	-	1
Jumlah	-	22	2	2	1	1

Sumber: Diknas Cabang Kec. Kendari Barat

Tabel 4.1.2
Banyaknya Sekolah TK, SD, SLTP, SLTA, SLB dan
Akademi/PT Swasta Menurut Kelurahan
2009

Kelurahan	TK	SD	SLTP	SLTA	SLB	AK/PT
(1)	(2)	(3)	(4)	(5)	(6)	(7)
1. Kemaraya	3	-	1	1	-	-
2. Watu-Watu	1	2	2	2	-	1
3. Tipulu	1	-	1	-	-	-
4. Punggaloba	-	-	-	-	-	1
5. Benu-Benua	3	-	-	-	-	-
6. Sodohoa	5	-	-	-	-	-
7. Sanua	2	-	-	-	-	-
8. Dapu-Dapura	1	1	1	-	-	-
9. Lahundape	2	-	1	2	1	2
Jumlah	18	3	6	5	1	4

Sumber: Diknas Cabang Kec. Kendari Barat

Tabel 4.1.3
 Banyaknya Mahasiswa, Alumni, dan Dosen Terdaftar pada
 Perguruan Tinggi Swasta
 di Kecamatan Kendari Barat
 2009

[Diolah dari Hasil Survei Penduduk Antar Sensus 2005)

Elemen Perguruan Tinggi		Jumlah
(1)	(2)	(3)
Mahasiswa	Laki- Laki	1446
	Perempuan	965
Alumni	Laki- Laki	17.225
	Perempuan	11.836
Dosen	Swasta	142
	Negeri	26

Sumber: Diknas Cabang Kec. Kendari Barat

4.2 Kesehatan

Tabel 4.2.1
Keberadaan Sarana Kesehatan Menurut Kelurahan
2009

Kelurahan	Rumah Sakit	Rumh Bersalin	Poli klinik	Puskesmas	Puskesmas Pembantu	Praktek Dokter	Praktek Bidan
(1)	(2)	(3)	(4)	(5)	(6)	(7)	(8)
1. Kemaraya	1	-	-	-	-	5	1
2. Watu-Watu	1	-	-	-	1	1	2
3. Tipulu	-	-	1	-	-	1	-
4. Punggaloba	-	-	-	1	-	-	-
5. Benu-Benua	-	-	-	-	-	-	-
6. Sodohoa	-	-	1	-	-	3	1
7. Sanua	1	-	-	-	-	1	-
8. Dapu-Dapura	-	-	-	-	-	-	-
9. Lahundape	-	-	-	1	-	1	1
Jumlah	3	-	2	2	1	12	5

Sumber: Kantor Camat Kendari Barat

Tabel 4.2.1 Lanjutan
Banyaknya Sarana Kesehatan Menurut Kelurahan
2009

Kelurahan	Poskesdes	Polindes	Posyandu	Apotek	Toko Obat
(1)	(2)	(3)	(4)	(5)	(6)
1. Kemaraya	-	-	2	5	-
2. Watu-Watu	1	-	5	-	-
3. Tipulu	-	-	3	1	-
4. Punggaloba	-	-	3	1	-
5. Benu-Benua	-	-	3	1	-
6. Sodohoa	-	-	3	3	1
7. Sanua	-	-	3	1	-
8. Dapu-Dapura	-	-	3	1	5
9. Lahundape	-	-	3	-	-
Jumlah	1	-	28	13	6

Sumber: Kantor Camat Kendari Barat

Tabel 4.2.2
Banyaknya Tenaga Kesehatan Menurut Kelurahan
2009

Kelurahan	Dokter		Dokter Gigi	Bidan	Mantri	Dukun Bayi
	L	P				
(1)	(2)	(3)	(4)	(5)	(6)	(7)
1.Kemaraya	1	1	-	4	2	1
2.Watu-Watu	2	1	-	3	-	2
3.Tipulu	2	1	-	4	1	1
4.Punggaloba	-	-	-	3	-	-
5.Benu-Benua	-	1	-	1	-	-
6.Sodohoa	2	-	-	5	-	2
7.Sanua	3	1	1	8	-	13
8.Dapu-Dapura	-	-	-	4	-	-
9.Lahundape	1	3	2	6	-	1
Jumlah	11	8	3	38	3	20

Sumber: Kantor Camat Kendari Barat

Tabel 4.2.3
Pemetaan BUMIL (Ibu Hamil)
Kecamatan Kendari Barat
2009

Bulan	KELURAHAN (per-Jiwa)								
	Kemaraya	Watu-watu	Tipulu	Puunggaloba	Benu-benua	Sodohoa	Sanua	Dapu-dapura	Lahundape
(1)	(2)	(3)	(4)	(5)	(6)	(7)	(8)	(9)	(10)
Januari	3	11	13	25	15	7	24	20	4
Februari	13	8	13	29	37	15	15	19	7
Maret	7	7	8	26	32	19	13	16	11
April	6	4	12	20	21	13	6	14	8
Mei	4	8	14	25	30	28	5	12	2
Juni	7	5	8	19	27	36	2	34	8
Juli	2	5	14	22	25	31	4	22	9
Agustus	2	5	7	16	22	16	3	25	10
September	3	7	6	17	22	19	5	18	2
Oktober	3	5	12	20	19	14	3	17	13
November	4	6	17	19	9	26	2	28	9
Desember	5	5	20	18	9	11	1	23	12
Total	59	76	144	256	268	235	83	248	95

Sumber: Kantor Camat Kendari Barat

4.3 Agama

Tabel 4.3.1
Banyaknya Tempat Peribadatan
Menurut Kelurahan
2009

Kelurahan	Masjid	Langgar /Surau	Gereja Kristen	Gereja Katolik	Pura	Vihara
(1)	(2)	(3)	(4)	(5)	(6)	(7)
1. Kemaraya	5	1	1	1	-	1
2. Watu-Watu	6	-	-	-	-	-
3. Tipulu	5	-	1	-	-	1
4. Punggaloba	1	2	1	-	-	-
5. Benu-Benua	1	-	-	-	-	-
6. Sodohoa	1	3	-	1	-	-
7. Sanua	1	1	-	1	-	-
8. Dapu-Dapura	1	-	1	-	-	-
9. Lahundape	6	1	-	-	-	-
Jumlah	27	8	4	3	-	2

Sumber: Kantor Camat Kendari Barat

BAB 5

PERTANIAN, PERIKANAN, & PETERNAKAN



<http://kendarikota.bps.id>

V. PERTANIAN, PERIKANAN, dan PETERNAKAN

Data yang disajikan didalam bab ini adalah data hasil pembangunan pada sektor pertanian di Kecamatan Kendari Barat. Data tersebut meliputi Tanaman Pangan, Tanaman Holtikultura (tanaman buah-buahan dan sayur-sayuran), Penggunaan Tanah, Perikanan, dan Peternakan.

5.1 Tanaman Pangan

Jenis tanaman bahan makanan yang diusahakan di Kecamatan Kendari Barat terdiri dari Jagung, Ubi Kayu, dan Ubi Jalar.

Produksi tanaman bahan makanan tertinggi dari lahan yang ada di Kendari Barat tahun 2009 adalah Ubi Kayu sebesar 6.690,9 kuintal. Selanjutnya di peringkat kedua yaitu Talas sebanyak 967.5 kuintal. Menyusul produksi Ubi jalar sebesar 886,9 kuintal, dan Jagung sebesar 797 kuintal.

5.2 Buah-Buahan

Jenis tanaman buah-buahan yang diusahakan di daerah Kendari Barat tahun 2009 terdapat 17 jenis komoditi. Produksi Tanaman Buah-buahan terdiri dari Alpokat 22 ku, Belimbing 37 ku, Duku / Langsung 9 ku, Durian 18 ku, Jambu Biji 18 ku, Jambu Air 13 ku, Jeruk Siam 32 ku, Jeruk

Besar 26 ku, Mangga 125 ku, Nangka 6 ku, Nenas 31 ku, Pepaya 54 ku, Pisang 49 ku, Rambutan 24 ku, Salak 10 ku, Sirsak 15 ku, Sukun 12 ku.

5.3 Sayur-sayuran

Jenis tanaman sayur-sayuran yang diusahakan di Kecamatan Kendari Barat tahun 2009 terdapat 8 jenis komoditi. Produksi Tanaman Sayur-sayuran terdiri dari produksi Kacang Panjang 108 ku, Cabe Besar 36 ku, Cabe Rawit 32 ku, Tomat 95 ku, Terung 14 ku, Ketimun 3 ku, Kangkung 44 ku, dan Bayam 14 ku.

5.4 Tanaman Hias

Jenis tanaman hias yang diusahakan di daerah Kendari Barat tahun 2009 terdapat 22 jenis komoditi. Produksi tanaman Hias terdiri dari Anggrek 120 ton, Anthurium 6 ton, Anyelir 70 ton, Gerbera 40 ton, Gladiol 118 ton, Heliconia 126 ton, Krisan 54 ton, Mawar 85 ton, Sedap Malam 39 ton, Dracaena 106 ton, Melati 70 ton, Palem 263 ton, Aglaonema 5 ton, Kamboja Jepang 2 ton, sedangkan 8 jenis lainnya tidak berproduksi pada tahun ini hanya saja Luas tanamnya masih di budidayakan.

5.5 Penggunaan Tanah

Terdapat 5 jenis penggunaan tanah di Kecamatan Kendari Barat pada tahun 2009 yaitu Bangunan dan halaman sekitarnya, Tanah Tegal / Kebun, Tanah Ladang / Huma, Tanah Perkebunan, dan Tanah Lainnya.

Rincian penggunaan tanah tersebut yang terluas adalah tanah bangunan dan halaman sekitarnya seluas 10,5 km², di peringkat kedua yaitu tanah Tegal / kebun seluas 6,02 km², dan ketiga terbesar lainnya yaitu tanah perkebunan seluas 1,5 km².

5.6 Perikanan

Pembangunan di bidang perikanan di Kecamatan Kendari Barat meliputi perikanan laut (perairan) dan perikanan darat (tambak dan kolam). Dimana pada tahun 2009 luas areal kolam yang terolah tercatat 0,75 Ha atau 27 persen dari luas areal kolam keseluruhan, sedangkan luas areal kolam yang berpotensi seluas 2 Ha.

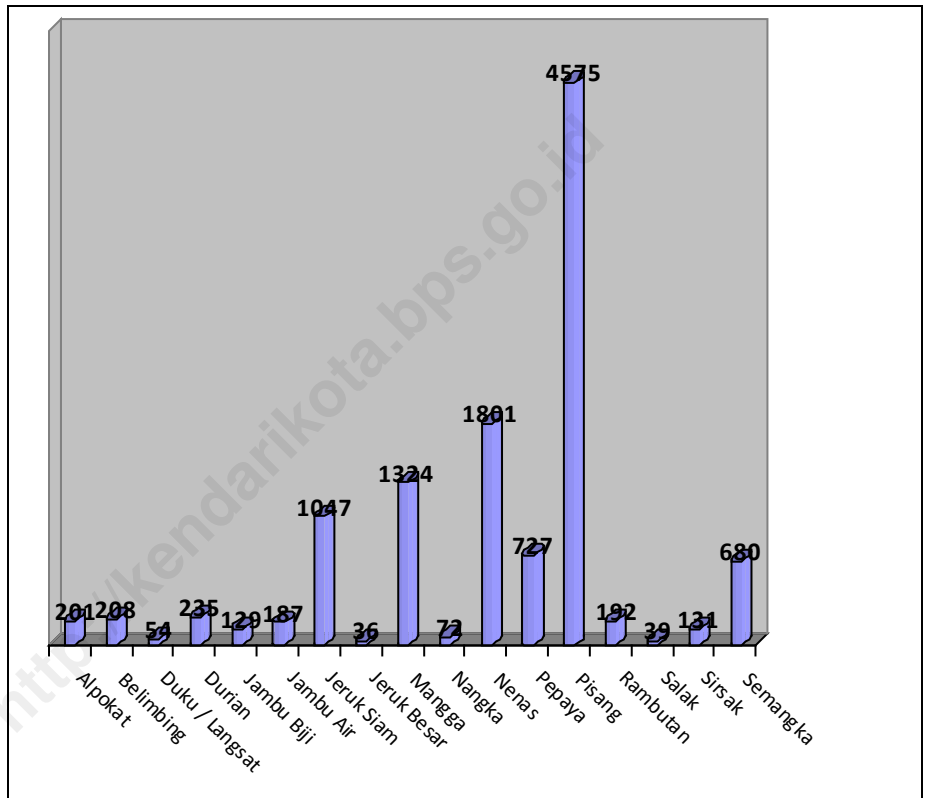
Produksi areal Kolam pada tahun 2009 sebesar 0,165 Ton, dengan nilai hasil perikanan sebesar Rp. 4.620. Produksi ikan olahan di dominasi oleh ikan laut yaitu sebesar 6.014 Ton.

5.7 Peternakan

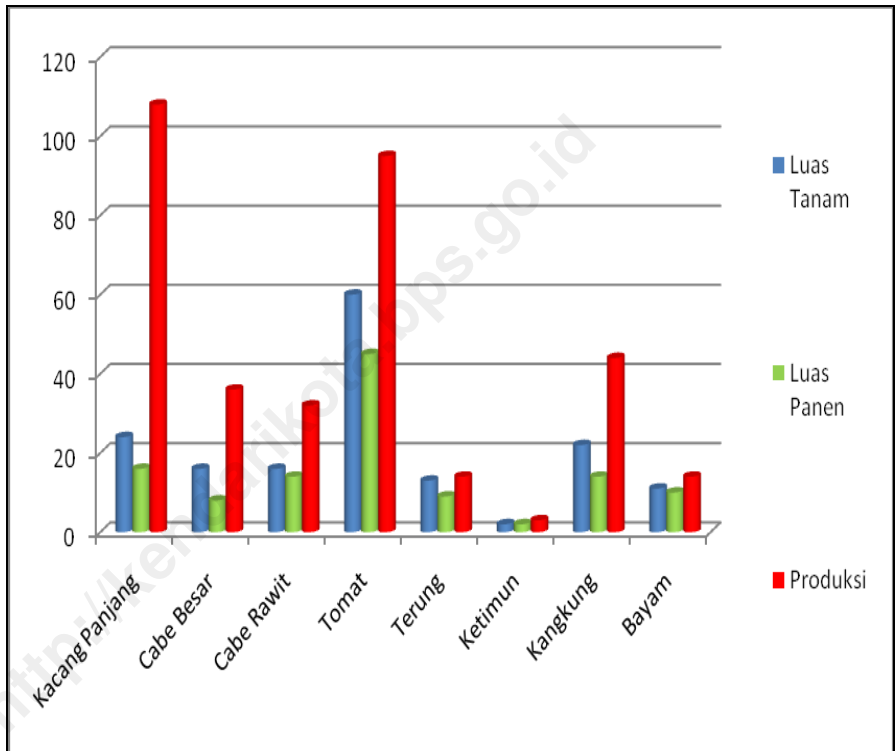
Jenis populasi ternak yang dikembangkan terdiri dari ternak kecil dan ternak unggas. Beberapa macam ternak kecil di Kecamatan Kendari Barat yaitu kambing. Produksi ternak kambing pada tahun 2009 sebesar 166 ekor atau Konstan dari tahun 2008.

Jenis populasi dan hasil produksi ternak unggas yang di kembangkan di Kendari Barat pada tahun 2009 yaitu Ayam Kampung, Itik Manila, Ayam Ras Pedaging, dan Ayam Ras Petelur. Ternak Ayam Kampung menurun menjadi 6.418 ekor, dibanding tahun 2008 sebesar 8.418, ternak Itik Manila konstan 444 ekor, sedangkan ternak Ayam Ras Pedaging tetap sebesar 13.201 ekor. Adapun perkembangan usaha untuk Ayam Ras Petelur di Kecamatan Kendari Barat yaitu 500 ekor.

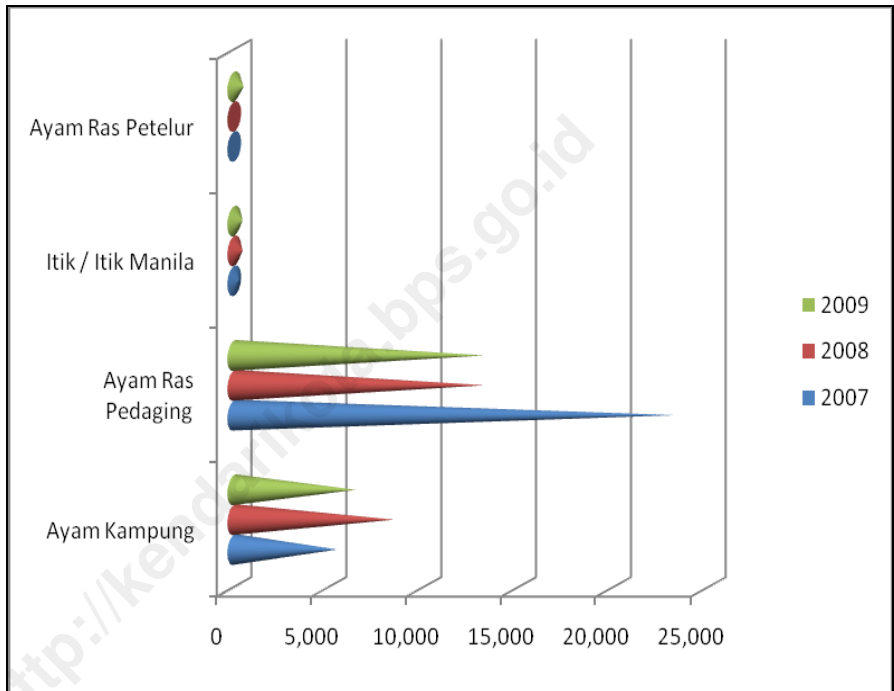
Gambar 5.1
Jumlah Pohon Tanaman Buah-Buahan
di Kecamatan Kendari Barat
2009P



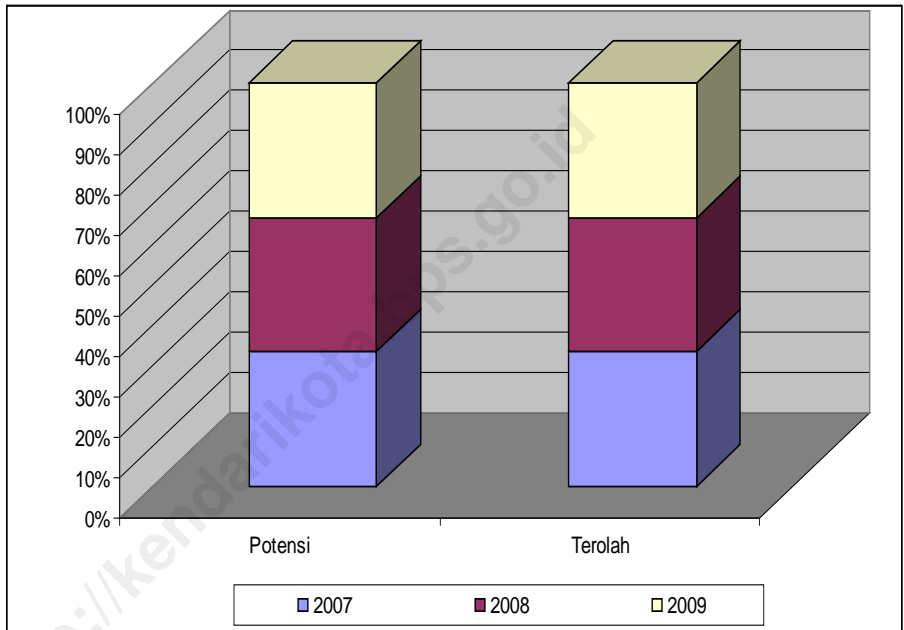
Gambar 5.2
Luas Tanam, Luas Panen dan Produksi
Tanaman Sayur-Sayuran di Kecamatan Kendari Barat
2009



Gambar 5.3
Populasi Ternak Unggas
di Kecamatan Kendari Barat
2007 - 2009



Gambar 5.4
Luas Areal Kolam
di Kecamatan Kendari Barat
2009



5.1 Pertanian

Tabel 5.1.1
Luas Tanam, Luas Panen dan Produksi
Tanaman Bahan Makanan di Kecamatan Kendari Barat
2009

Jenis Tanaman	Luas Tanam (Ha)	Luas Panen (Ha)	Produksi Kuintal
(1)	(2)	(3)	(4)
1. Padi Sawah	-	-	-
2. Padi Ladang	-	-	-
3. Jagung	36	15	797
4. Ubi Kayu	44	22	6.690,9
5. Ubi Jalar	11	9	886,9
6. Kacang Tanah	-	-	-
7. Talas	12	10	967,5

Sumber : Dinas Pertanian, Pertenakan dan Perkebunan Kota Kendari 2009

Tabel 5.1.2
Jumlah Pohon dan Produksi
Tanaman Buah-Buahan di Kecamatan Kendari Barat
2009

Jenis Tanaman	Jumlah Tanaman (Pohon)	Produksi Kuintal	Harga (Kg) Ribuan Rupiah
(1)	(2)	(3)	(4)
1. Alpokat	201	22	10.000
2. Belimbing	208	37	3.000
3. Duku / Langsung	54	9	10.000
4. Durian	235	18	1.500
5. Jambu Biji	129	18	3.500
6. Jambu Air	187	13	2.500
7. Jeruk Siam	1.047	32	3.000
8. Jeruk Besar	36	26	5.000
9. Mangga	1.324	125	5.000
10. Nangka	72	6	3.000
11. Nenas	1.801	31	5.000
12. Pepaya	727	54	3.000
13. Pisang	4.575	49	5.000
14. Rambutan	192	24	7.000
15. Salak	39	10	3.000
16. Sirsak	131	15	15.000
17. Semangka	680	12	5.000
Total	11.638	501	85.000

Sumber : Dinas Pertanian, Pertenakan dan Perkebunan Kota
Kendari 2009

Tabel 5.1.3
Luas Tanam, Luas Panen dan Produksi
Tanaman Sayur-Sayuran di Kecamatan Kendari Barat
2009

Jenis Tanaman	Luas Tanam (Ha)	Luas Panen (Ha)	Produksi Kuintal
(1)	(2)	(3)	(4)
1. Kacang Panjang	24	16	108
2. Cabe Besar	16	8	36
3. Cabe Rawit	16	14	32
4. Tomat	60	45	95
5. Terung	13	9	14
6. Buncis	-	-	-
7. Ketimun	2	2	3
8. Labu	-	-	-
9. Kangkung	22	14	44
10. Bayam	11	10	14
11. Petsai / Sawi	-	-	-

Sumber : Dinas Pertanian, Pertenakan dan Perkebunan Kota Kendari 2009

Tabel 5.1.4
Luas Penggunaan Tanah
di Kecamatan Kendari Barat 2009
(Km²)

Penggunaan Tanah	Tahun 2009
(1)	(2)
1. Tanah Sawah	-
2. Bangunan dan Halaman Sekitarnya	10,5
3. Tegal / Kebun	6,02
4. Ladang / Huma	0,02
5. Padang Rumput	-
6. Rawa yang Tidak Ditanami	-
7. Tambak, Kolam, Tebat, & Empang	-
8. Lahan yang Sementara Tidak Diusahakan	-
9. Lahan Tanaman Kayu-kayuan	-
10. Hutan Negara	-
11. Perkebunan	1,5
12. Lainnya	3,31
Jumlah	21,35

Sumber : Dinas Pertanian, Pertenakan dan Perkebunan Kota Kendari 2009

Tabel 5.1.5
Luas Tanam, Luas Panen dan Produksi
Tanaman Hias di Kecamatan Kendari Barat
2009

Jenis Tanaman	Luas Tanam (Ha)	Luas Panen (Ha)	Produksi (Ton)
(1)	(2)	(3)	(4)
1. Anggrek	209	197	120
2. Anthurium	78	20	6
3. Anyelir	65	33	70
4. Gerbera (Herbras)	31	68	40
5. Gladiol	36	107	118
6. Heliconia	142	258	126
7. Krisan	62	77	54
8. Mawar	157	190	85
9. Sedap Malam	187	92	39
10. Dracaena	55	37	106
11. Melati	115	114	70
12. Palem	249	387	263

Sumber : Dinas Pertanian, Pertenakan dan Perkebunan Kota
Kendari 2009

Tabel 5.1.5 (Lanjutan)
Luas Tanam, Luas Panen dan Produksi
Tanaman Hias di Kecamatan Kendari Barat
2009

Jenis Tanaman	Luas Tanam (Ha)	Luas Panen (Ha)	Produksi (Ton)
(1)	(2)	(3)	(4)
13. Aglaonema	74	-	5
14. Kamboja Jepang	47	-	2
15. Euphorbia	20	-	-
16. Pakis	44	-	-
17. Monitera	6	12	-
18. Soka	55	-	-
19. Condylina	49	-	-
20. Diffen Bahim	84	6	-
21. Xancifera	20	-	-
22. Caladium	47	-	-

Sumber : Dinas Pertanian, Pertenakan dan Perkebunan Kota Kendari 2009

5.2 Peternakan

Tabel 5.2.1
Populasi Ternak Kecil di Kecamatan Kendari Barat
2007 - 2009
(Ekor)

Jenis Ternak	2007	2008	2009
(1)	(2)	(3)	(3)
1. Kambing	37	166	166
2. Domba	-	-	-
3. Babi	-	-	-
Jumlah	37	166	166

Sumber : Dinas Pertanian, Pertenakan dan Perkebunan Kota
Kendari 2009

Tabel 5.2.2
Populasi Ternak Unggas
di Kecamatan Kendari Barat
2007 - 2009
(Ekor)

Jenis Ternak	2007	2008	2009
(1)	(2)	(3)	(3)
1. Ayam Kampung	5.439	8.418	6.418
2. Ayam Ras Pedaging	23.280	13.201	13.201
3. Ayam Ras Petelur	-	-	500
4. Itik / Itik Manila	251	444	444
Jumlah	28.970	22.063	20563

Sumber : Dinas Pertanian, Pertenakan dan Perkebunan
Kota Kendari 2009

5.3 Perikanan

Tabel 5.3.1
Luas Areal Kolam
di Kecamatan Kendari Barat
2007 - 2009

Jenis Kolam	2007	2008	2009
(1)	(2)	(3)	(3)
1. Potensi	2,0	2,0	2,0
2. Terolah	0,75	0,75	0,75

Sumber : Dinas Perikanan dan Kelautan Kota Kendari

Tabel 5.3.2
 Produksi dan Nilai Hasil Perikanan
 di Kecamatan Kendari Barat
 2007 - 2009
 (Ton)

Rincian	2007	2008	2009
(1)	(2)	(3)	(3)
Perairan Umum			
Produksi	-	-	-
Nilai	-	-	-
Tambak			
Produksi	-	-	-
Nilai	-	-	-
Kolam			
Produksi	0,72	0,17	0,165
Nilai (Rp)	21.885	4.508	4.620

Sumber : Dinas Perikanan dan Kelautan Kota
 Kendari


Tabel 5.3.3
 Produksi Ikan Olahan Menurut
 Kecamatan Kendari Barat
 2007 - 2009
 (Ton)

Rincian	2007	2008	2009
(1)	(2)	(3)	(3)
Ikan Laut	6.014	6.014	6.014
Ikan Darat	-	-	-
Jumlah	6.014	6.014	6.014

Sumber : Dinas Perikanan dan Kelautan Kota
 Kendari

BAB 6

PERTAMBANGAN & LISTRIK



<http://kendarikota.bps.go.id>

VI. PERTAMBANGAN dan LISTRIK

6.1 Listrik

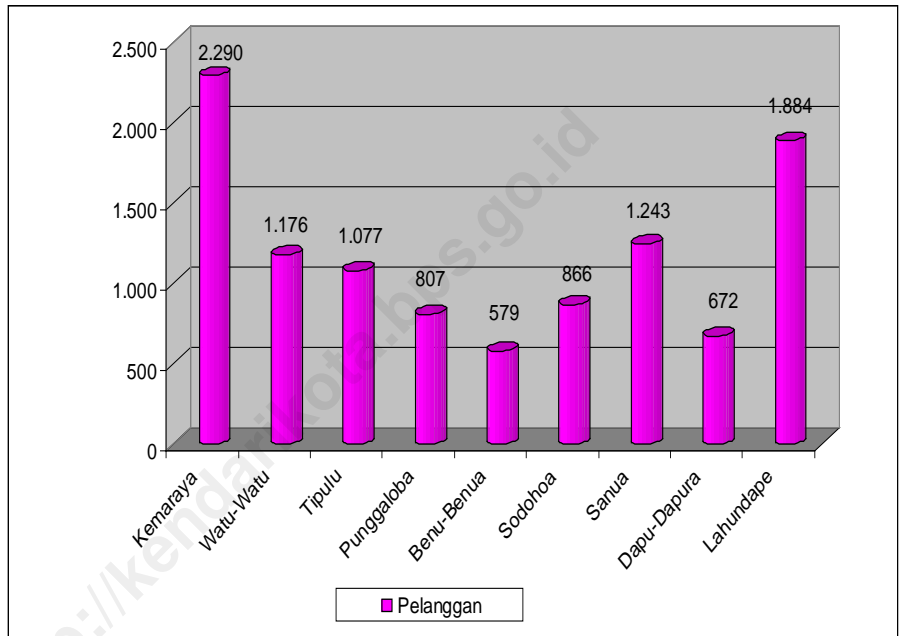
Kebutuhan masyarakat di Kecamatan Kendari Barat akan tenaga listrik atau penerangan listrik sebagian besar di peroleh dari Perusahaan Listrik Negara (PLN) sisanya diperoleh dari luar atau Non PLN.

Pada tahun 2009 tercatat jumlah pelanggan PLN sebanyak 10.594. Adapun jenis penerangan jalan untuk semua kelurahan di Kecamatan Kendari Barat pada tahun 2009 masih menggunakan listrik pemerintah.

6.2 Pertambahan

Pada tahun 2009, tidak terdapat pertambahan / penggalian untuk wilayah Kecamatan Kendari Barat.

Gambar 6.1
Jumlah Pengguna Listrik PLN
dan Non PLN Menurut Kelurahan
2009



6.1 Pertambangan

Tabel 6.1.1
Lokasi Penggalian Golongan C
Menurut Kelurahan
2009

Kelurahan	Ada	Tidak Ada
(1)	(2)	(3)
1. Kemaraya	-	√
2. Watu-Watu	-	√
3. Tipulu	-	√
4. Punggaloba	-	√
5. Benu-Benua	-	√
6. Sodohoa	-	√
7. Sanua	-	√
8. Dapu-Dapura	-	√
9. Lahundape	-	√

Sumber : Kantor Kecamatan Kendari Barat

6.2 Listrik

Tabel 6.2.1
Jumlah Pelanggan Listrik PLN
Menurut Kelurahan
2009

Kelurahan (1)	Listrik PLN (2)
1. Kemaraya	2.290
2. Watu-Watu	1.176
3. Tipulu	1.077
4. Punggaloba	807
5. Benu-Benua	579
6. Sodohoa	866
7. Sanua	1.243
8. Dapu-Dapura	672
9. Lahundape	1.884
J u m l a h	10.594

Sumber : Kantor Kecamatan Kendari
Barat


Tabel 6.2.2
Jenis Penerangan Jalan
Menurut Kelurahan
2009

Kelurahan	Listrik Pemerintah	Listrik Non Pemerintah	Non Listrik
(1)	(2)	(3)	(4)
1. Kemaraya	√	-	-
2. Watu-Watu	√	-	-
3. Tipulu	√	-	-
4. Punggaloba	√	-	-
5. Benu-Benua	√	-	-
6. Sodohoa	√	-	-
7. Sanua	√	-	-
8. Dapu-Dapura	√	-	-
9. Lahundape	√	-	-

Sumber: Kantor Kecamatan Kendari Barat

BAB 7

INDUSTRI DAN JASA AKOMODASI



VII. INDUSTRI dan JASA AKOMODASI

7.1 Industri

Pembangunan industri ditujukan untuk memperluas kesempatan kerja, meratakan kesempatan berusaha, meningkatkan ekspor dalam menunjang pembangunan daerah dengan memanfaatkan sumber daya alam dan energi serta sumber daya manusia. Sejalan dengan itu, maka dewasa ini pemerintah memberikan kesempatan seluas-luasnya kepada masyarakat untuk membuka berbagai kegiatan dalam bidang industri.

Diketahui terdapat 7 jenis industri kecil / kerajinan Rumah Tangga di Kendari Barat pada tahun 2009 yaitu Industri kayu, Logam, Anyaman, keramik, kain / tenun, makanan, dan industri lainnya. Semua industri kecil / kerajinan yang terdapat di Kecamatan ini merupakan yang telah dapat surat ijin dari kelurahan.

Rincian banyaknya industri kecil / kerajinan yang terbanyak adalah industri makanan sebanyak 171 unit, selanjutnya di posisi kedua industri kayu sebanyak 141 unit, dan ketiga adalah industri lain-lainnya sebanyak 89 unit.

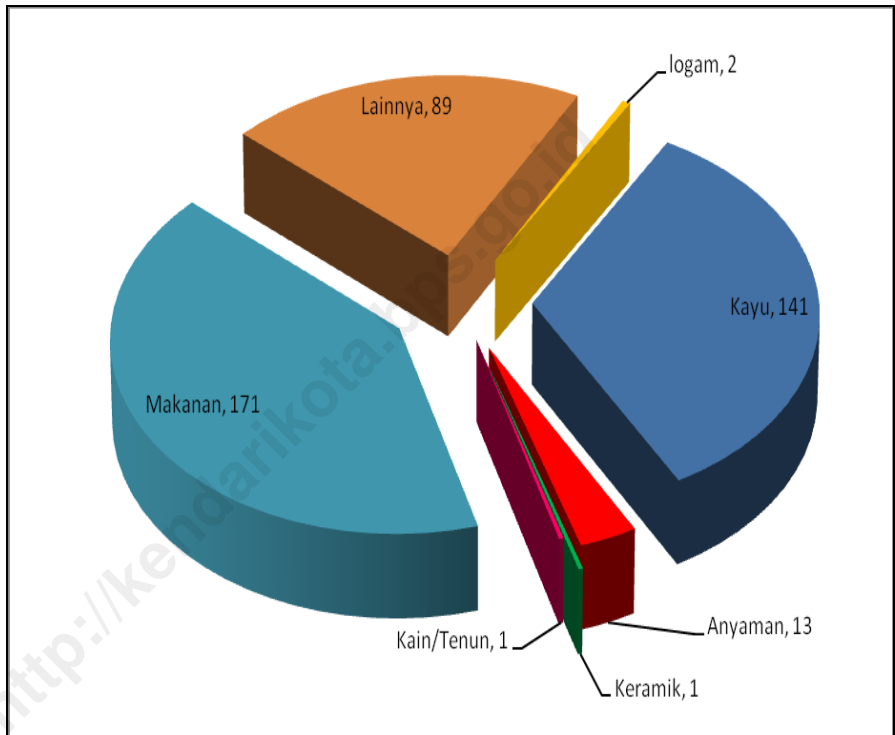
7.2 Jasa Akomodasi

Diketahui terdapat 2 jenis jasa akomodasi yang ada di Kecamatan Kendari Barat pada tahun 2009 yaitu hotel dan penginapan, serta terdapat beberapa restaurant dan kedai makanan.

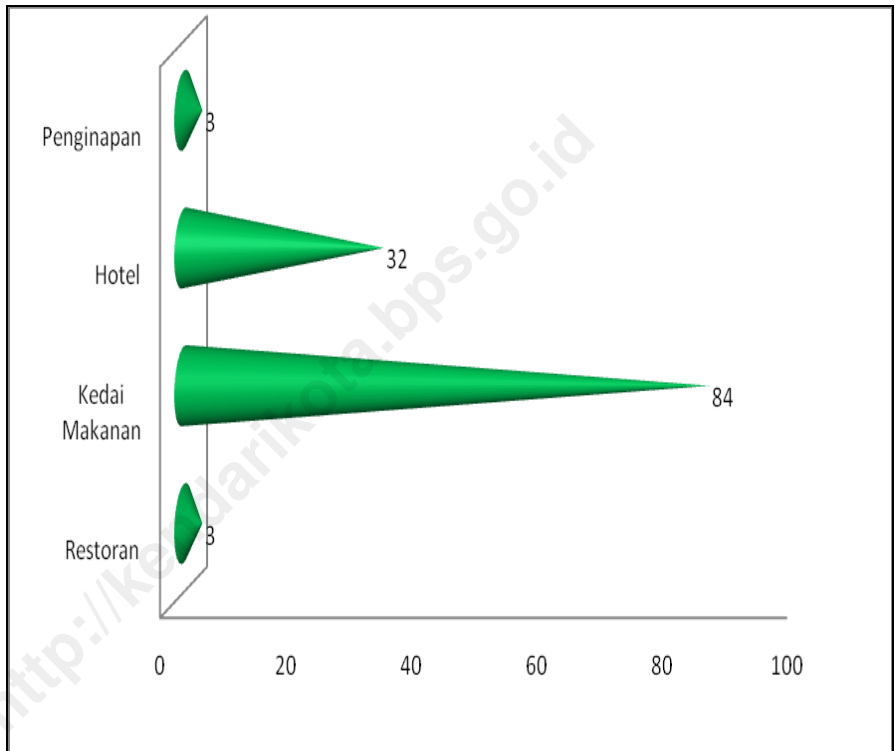
Jasa akomodasi di Kecamatan Kendari Barat terdapat 3 Restoran, 84 kedai makanan, 32 hotel, dan 3 penginapan yang masih aktif sampai saat ini.

<http://kendarikota.bps.go.id>

Gambar 7.1
Banyaknya Industri Kecil/Kerajinan Rumah Tangga
Di Kecamatan Kendari Barat
2009



Gambar 7.2
Banyaknya Jasa Akomodasi, Restoran dan Kedai Makanan
Menurut Kelurahan
2009



7.1 Industri

Tabel 7.1.1
Banyaknya Industri Kecil/Kerajinan Rumah Tangga
Menurut Kelurahan
2009

Kelurahan	Kulit	Kayu	Logam	Anyaman	Keramik	Kain/Tenun	Makanan	Lainnya
(1)	(2)	(3)	(4)	(5)	(6)	(7)	(8)	(9)
1. Kemaraya	-	68	-	4	-	-	28	25
2. Watu-Watu	-	4	-	2	-	-	32	23
3. Tipulu	-	1	-	1	-	-	4	-
4. Punggaloba	-	2	-	1	-	-	3	7
5. Benu-Benua	-	3	-	1	-	1	6	-
6. Sodohoa	-	20	1	3	-	-	18	2
7. Sanua	-	4	-	1	1	-	21	-
8. Dapu-Dapura	-	21	-	-	-	-	7	11
9. Lahundape	-	18	1	-	-	-	52	18
Jumlah	-	141	2	13	1	1	171	89

Sumber : Kantor Kelurahan se- Kecamatan Kendari Barat

7.2 Jasa Akomodasi

Tabel 7.2.1
Banyaknya Jasa Akomodasi, Restoran, dan Kedai Makanan
Menurut Kelurahan
2009

(diolah dari hasil Survey Listing Hotel Tahunan 2009)

Kelurahan	Hotel	Penginapan	Restoran	Kedai Makanan
(1)	(2)	(3)	(4)	(5)
1. Kemaraya	6	-	-	5
2. Watu-Watu	4	-	-	7
3. Tipulu	7	-	1	10
4. Punggaloba	4	-	1	5
5. Benu-Benua	2	-	-	2
6. Sodohoa	3	-	1	10
7. Sanua	1	-	-	5
8. Dapu-Dapura	3	1	-	35
9. Lahundape	2	2	-	5
Jumlah	32	3	3	84

Sumber : Kantor Kelurahan se- Kecamatan Kendari Barat

BAB 8

KEUANGAN



<http://kendarikota.bps.go.id>

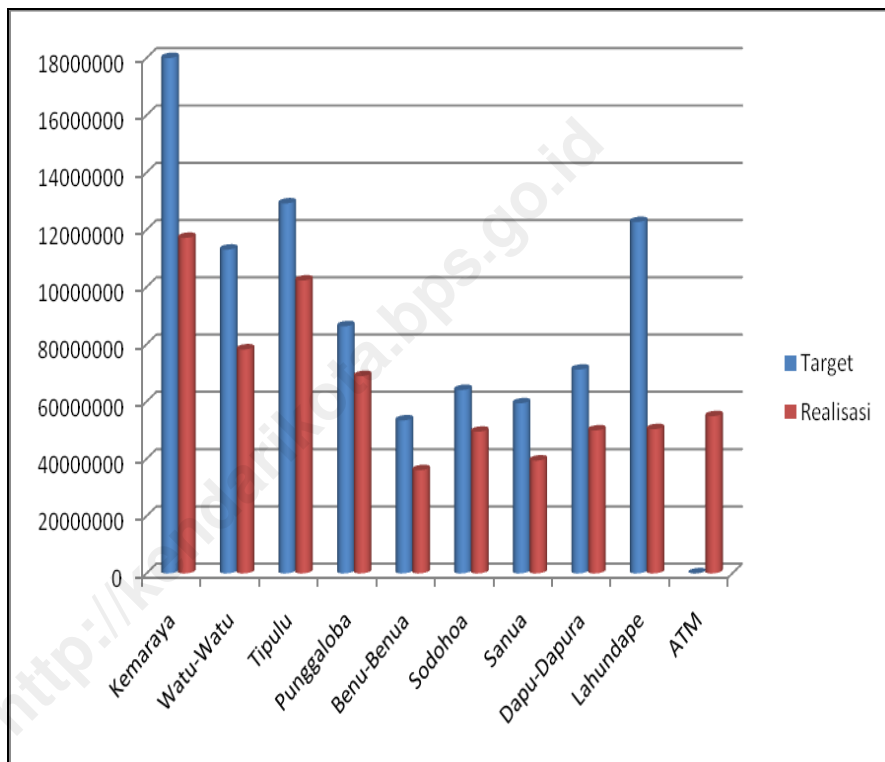
VIII. KEUANGAN

8.1 Pajak

Kegiatan pemerintahan dan pembangunan akan berjalan lancar apabila didukung oleh tersedianya biaya yang memadai. Salah satu sumbernya adalah dari penerimaan pajak.

Pada tahun 2009, wajib pajak di Kecamatan Kendari Barat sebanyak 7.283. Realisasi Pajak sekitar 73,5 persen dari target pembayaran pajak dengan Kelurahan Puunggaloba yang paling tinggi mencapai target, menyusul kelurahan Tipulu, Sodohoa, Dapu-Dapura, Watu-watu, Benu-Benu, Sanua, Kemaraya, dan yang terakhir adalah kelurahan Lahundape.

Gambar 8.1
Target dan Realisasi PBB Kecamatan Kendari Barat
Tahun 2009



Tabel 8.1
Target dan Realisasi PBB Kecamatan Kendari Barat
Tahun 2009

Kelurahan	Target	Realisasi	Wajib Pajak	Persentase (%)
(1)	(2)	(3)	(4)	(5)
1. Kemaraya	179.994.888	117.162.027	1.032	65,1
2. Watu-Watu	113.071.919	78.204.694	994	69,2
3. Tipulu	129.214.041	102.295.407	919	79,2
4. Punggaloba	86.302.968	68.912.947	536	79,9
5. Benu-Benua	53.414.025	36.044.096	450	67,5
6. Sodohoa	64.058.469	49.463.937	433	77,2
7. Sanua	59.400.825	39.406.428	628	66,3
8. Dapu-Dapura	71.166.957	49.945.210	975	70,2
9. Lahundape	122.729.992	50.372.012	1.316	41,0
10. ATM	-	54.913.375	-	-
Jumlah	879.354.084	646.720.133	7.283	73,5

Sumber : Kantor Dinas Pendapatan Kota Kendari