


Kecamatan
LUBUK RAJA
DALAM ANGKA

2018



1102001.1601131

Kecamatan
LUBUK RAJA
DALAM ANGKA

2018



BADAN PUSAT STATISTIK
KABUPATEN OGAN KOMERING ULU
Statistics of Ogan Komering Ulu Regency

KECAMATAN LUBUK RAJA DALAM ANGKA 2018

No. Publikasi: 16016.1602

Katalog: 1102001.1601131

Ukuran Buku: 14,8 cm x 21 cm

Jumlah Halaman: xii + 74 halaman

Naskah:

Badan Pusat Statistik Kabupaten Ogan Komering Ulu

Gambar Kover oleh:

Badan Pusat Statistik Kabupaten Ogan Komering Ulu

Diterbitkan oleh:

© BPS Kabupaten Ogan Komering Ulu

Dicetak oleh:

CV. Laska Jaya

Dilarang mengumumkan, mendistribusikan, mengomunikasikan, dan/atau menggandakan sebagian atau seluruh isi buku ini untuk tujuan komersial tanpa izin tertulis dari Badan Pusat Statistik


KATA SAMBUTAN

Dalam rangka pelaksanaan otonomi daerah yang lebih tepat guna dan sasaran pada tingkat kecamatan (*district level*), maka dukungan data statistik yang *up to date*, handal dan terpercaya mutlak diperlukan. Untuk itu, pengembangan statistik dalam arti yang seluas-luasnya patut mendapat apresiasi dan dukungan semua pihak.

Publikasi Kecamatan Lubuk Raja Dalam Angka 2018 ini, diharapkan mampu memenuhi kebutuhan konsumen data mengenai potret kecamatan ini selama tahun 2017. Penghargaan dan ucapan terima kasih patut diberikan kepada Koordinator Statistik Kecamatan Lubuk Raja yang telah berusaha maksimal guna terwujudnya publikasi ini. Dengan harapan, kiranya senantiasa berupaya meningkatkan cakupan dan kualitas isi publikasi ini dari waktu ke waktu.

Demikian, semoga publikasi ini bermanfaat bagi kita semua.

Baturaja, September 2018
Kepala Badan Pusat Statistik
Kabupaten Ogan Komering ulu,



Ir. Budiriyanto


KATA PENGANTAR

Menyadari pentingnya data statistik bagi evaluasi dan perencanaan pembangunan suatu daerah, maka kami dengan segala keterbatasan yang ada berusaha menyajikan publikasi Kecamatan Lubuk Raja Dalam Angka 2018 ini. Publikasi ini berisi berbagai data, seperti Geografis, Pemerintahan, Penduduk, Sosial, Pertanian, Perindustrian & Energi, Perdagangan, Transportasi, Komunikasi & Pariwisata, serta Keuangan.

Ucapan terima kasih kami sampaikan kepada semua pihak yang telah membantu dalam penyusunan publikasi ini. Tentu saja, tak ada gading yang tak retak, masih banyak salah dan kurang pada publikasi ini, untuk itu segala kritik dan saran yang konstruktif guna penyempurnaan publikasi ini di masa mendatang akan kami terima dengan segala senang hati.

Lubuk Raja, September 2018

Penyusun,



Mitra Larasaty Adami, S. ST

DAFTAR ISI

	Halaman
Halaman Sampul.....	ii
Halaman Katalog	iii
Kata Sambutan.....	iv
Kata Pengantar.....	v
Daftar Isi	vi
Daftar Tabel.....	vii
Daftar Gambar	xi
Penjelasan Umum	xii
Bab I GEOGRAFIS	2
Bab II PEMERINTAHAN.....	7
Bab III PENDUDUK.....	12
Bab IV SOSIAL.....	20
Bab V PERTANIAN	43
Bab VI PERINDUSTRIAN & ENERGI	54
Bab VII PERDAGANGAN	60
Bab VIII TRANSPORTASI, KOMUNIKASI & PARIWISATA	66
Bab IX KEUANGAN	72

DAFTAR TABEL

	Halaman
BAB I : GEOGRAFIS	
Tabel 1.1 Letak Geografis dan Ketinggian masing-masing Desa/Kelurahan dari Permukaan Laut (dalam meter) di Kecamatan Lubuk Raja, 2017.....	3
Tabel 1.2 Nama Kepala Desa/Lurah dan Alamat Kantor masing-masing Desa/Kelurahan di Kecamatan Lubuk Raja, 2017	4
Tabel 1.3 Jarak Kantor Kepala Desa/Lurah ke Kantor Camat dan Luas Wilayah masing-masing desa di Kecamatan Lubuk Raja, 2017.....	5
BAB II : PEMERINTAHAN	
Tabel 2.1 Status Desa/Kelurahan di Kecamatan Lubuk Raja tahun 2017	8
Tabel 2.2 Jumlah Dusun, Rukun Tetangga, Perangkat Desa/Kelurahan dan Anggota Linmas dalam Kecamatan Lubuk Raja, 2017	9
Tabel 2.3 Jumlah Anggota Bintara Pembina Keamanan dan Ketertiban Masyarakat (Babinkamtibmas) dan Bintara Pembina Desa (Babinsa) yang bertugas di Kecamatan Lubuk Raja, 2017	10
BAB III : PENDUDUK	
Tabel 3.1. Jumlah Penduduk menurut Jenis Kelamin dan Desa/Kelurahan di Kecamatan Lubuk Raja, 2017	16
Tabel 3.2 Kepadatan Penduduk menurut Desa/Kelurahan di Kecamatan Lubuk Raja, 2017.....	17
Tabel 3.3 Jumlah Penduduk dan Rumah Tangga menurut Desa/Kelurahan di Kecamatan Lubuk Raja, 2017.....	18
BAB IV : SOSIAL	
Tabel 4.1 Jumlah Sekolah Dasar Negeri dan Swasta menurut Desa/Kelurahan di Kecamatan Lubuk Raja, 2017.....	26
Tabel 4.2 Jumlah Murid Sekolah Dasar Negeri dan Swasta menurut Desa/Kelurahan di Kecamatan Lubuk Raja, 2017	27
Tabel 4.3 Jumlah Guru Sekolah Dasar Negeri dan Swasta menurut Desa/Kelurahan di Kecamatan Lubuk Raja, 2017	28
Tabel 4.4 Jumlah Sekolah Menengah Pertama (SMP) dan Sekolah Menengah Atas (SMA) Negeri dan Swasta menurut Desa/kelurahan di Kecamatan Lubuk Raja, 2017	29

Tabel 4.5	Jumlah Murid Sekolah Menengah Pertama (SMP) dan Sekolah Menengah Atas (SMA) Negeri dan Swasta menurut Desa/kelurahan di Kecamatan Lubuk Raja, 2017	30
Tabel 4.6	Jumlah Guru Sekolah Menengah Pertama (SMP) dan Sekolah Menengah Atas (SMA) Negeri dan Swasta menurut Desa/kelurahan di Kecamatan Lubuk Raja, 2017	31
Tabel 4.7	Jumlah Madrasah Ibtidaiyah Negeri dan Swasta menurut Desa/kelurahan di Kecamatan Lubuk Raja, 2017	32
Tabel 4.8	Jumlah Murid Madrasah Ibtidaiyah Negeri dan Swasta menurut Desa/kelurahan di Kecamatan Lubuk Raja, 2017	33
Tabel 4.9	Banyaknya Guru Madrasah Ibtidaiyah Negeri dan Swasta menurut Desa/kelurahan di Kecamatan Lubuk Raja, 2017	34
Tabel 4.10	Jumlah Madrasah Tsanawiyah (MTs) dan Madrasah Aliyah (MA) Negeri dan Swasta menurut Desa/kelurahan di Kecamatan Lubuk Raja, 2017	35
Tabel 4.11	Jumlah Murid Madrasah Tsanawiyah (MTs) dan Madrasah Aliyah (MA) Negeri dan Swasta menurut Desa/kelurahan di Kecamatan Lubuk Raja, 2017.....	36
Tabel 4.12	Banyaknya Guru Madrasah Tsanawiyah (MTs) dan Madrasah Aliyah (MA) Negeri dan Swasta menurut Desa/kelurahan di Kecamatan Lubuk Raja, 2017.	37
Tabel 4.13	Jumlah Puskesmas, Puskesmas Pembantu, Klinik Bersalin dan Posyandu menurut menurut Desa/kelurahan di Kecamatan Lubuk Raja, 2017	38
Tabel 4.14	Jumlah Dokter, Bidan dan Tenaga Kesehatan Lainnya menurut Desa/kelurahan di Kecamatan Lubuk Raja, 2017	39
Tabel 4.15	Jumlah Rumah Ibadah menurut Desa/kelurahan di Kecamatan Lubuk Raja, 2017.....	40
Tabel 4.16	Jumlah Kelompok Karang Taruna dan Anggotanya menurut Desa/kelurahan di Kecamatan Lubuk Raja, 2017.....	41
BAB V : PERTANIAN		
Tabel 5.1	Luas Lahan menurut Penggunaan dan Desa/kelurahan di Kecamatan Lubuk Raja, 2017 (dalam hektar).....	46
Tabel 5.2	Luas Sawah menurut Jenis Pengairan dan Desa/kelurahan di Kecamatan Lubuk Raja, 2017 (dalam hektar).....	47
Tabel 5.3	Luas Panen Padi Sawah dan Padi Ladang menurut Desa/kelurahan di Kecamatan Lubuk Raja, 2017.....	48
Tabel 5.4	Luas Panen Palawija di Kecamatan Lubuk Raja, 2017	49

Tabel 5.5	Produksi Perkebunan Rakyat di Kecamatan Lubuk Raja, 2017	50
Tabel 5.6	Jumlah Ternak Besar dan Ternak Kecil menurut Desa/kelurahan di Kecamatan Lubuk Raja, 2017 (dalam ekor).....	51
Tabel 5.7	Jumlah Unggas menurut Desa/kelurahan di Kecamatan Lubuk Raja, 2017 (dalam ekor)..	52
BAB VI : PERINDUSTRIAN DAN ENERGI		
Tabel 6.1	Jumlah Industri Kecil dan Rumah Tangga menurut Desa/kelurahan di Kecamatan Lubuk Raja, 2017.....	55
Tabel 6.2	Jumlah Rumah Tangga Pengguna Listrik PLN dan Non PLN menurut Desa/kelurahan di Kecamatan Lubuk Raja, 2017.....	56
Tabel 6.3	Jumlah Usaha Reparasi Kendaraan Bermotor menurut Desa/kelurahan di Kecamatan Lubuk Raja, 2017.....	57
Tabel 6.4	Jumlah Salon Kecantikan, Tukang Cukur, Tukang Jahit dan Tukang Photo menurut Desa/kelurahan di Kecamatan Lubuk Raja, 2017.....	58
BAB VII : PERDAGANGAN		
Tabel 7.1	Jumlah Pasar Permanen, Semi Permanen dan Lainnya menurut Desa/kelurahan di Kecamatan Lubuk Raja, 2017.....	61
Tabel 7.2	Jumlah Warung Kelontong (Manisan) dan Minimarket menurut Desa/kelurahan di Kecamatan Lubuk Raja, 2017.....	62
Tabel 7.3	Jumlah Bank, KUD, dan Koperasi non KUD menurut Desa/kelurahan di Kecamatan Lubuk Raja, 2017	63
Tabel 7.4	Jumlah Rumah Makan dan Warung Makan (Kedai) menurut Desa/kelurahan di Kecamatan Lubuk Raja, 2017.....	64
BAB VIII : TRANSPORTASI, KOMUNIKASI DAN PARIWISATA		
Tabel 8.1	Jenis Prasarana Transportasi dan Ketersediaan Angkutan Umum menurut Desa/kelurahan di Kecamatan Lubuk Raja, 2017	67
Tabel 8.2	Keberadaan Base Transceiver Station (BTS) menurut Desa/Kelurahan di Kecamatan Lubuk Raja, 2017.....	68
Tabel 8.3	Ketersediaan Sarana Komunikasi menurut Desa/Kelurahan di Kecamatan Lubuk Raja, 2017	69
Tabel 8.4	Nama Objek Wisata dan Jenis Wisata di Kecamatan Lubuk Raja, 2017.....	70

BAB IX : KEUANGAN

Tabel 9.1	Anggaran Pendapatan menurut Desa/kelurahan di Kecamatan Lubuk Raja, 2017.....	73
Tabel 9.3	Dana Bantuan/Hibah yang Diterima menurut Desa/kelurahan di Kecamatan Lubuk Raja, 2017.....	74

<https://okukab.bps.go.id>

DAFTAR GAMBAR

	Halaman
Gambar 1	Persentase Luas Desa/Kelurahan di Kecamatan Lubuk Raja, 2017..... 2
Gambar 2	Jumlah Dusun, RT, Aparat Desa dan Anggota Linmas di Kec. Lubuk Raja, 2017. 7
Gambar 3	Piramida Penduduk menurut Jenis Kelamin di Kec. Lubuk Raja, 2017..... 15
Gambar 4	Persentase Jumlah Penduduk Setiap Desa di Kec. Lubuk Raja, 2017 15
Gambar 5	Jumlah SD, SMP dan SMA Negeri di Kecamatan Lubuk Raja, 2017..... 23
Gambar 6	Jumlah Murid dan Guru SD, SMP dan SMA Negeri di Kec. Lubuk Raja, 2017 23
Gambar 7	Jumlah Fasilitas Kesehatan di Kecamatan Lubuk Raja, 2017..... 24
Gambar 8	Jumlah Tenaga Kesehatan di Kecamatan Lubuk Raja, 2017..... 24
Gambar 9	Banyaknya Sarana Peribadatan di Kecamatan Lubuk Raja, 2017 25
Gambar 10	Luas Panen (ha) Padi dan Palawija di Kecamatan Lubuk Raja, 2017 44
Gambar 11	Produksi (ton) Perkebunan Rakyat di Kecamatan Lubuk Raja, 2017..... 44
Gambar 12	Jumlah Ternak di Kecamatan Lubuk Raja, 2017 45
Gambar 13	Jumlah Rumah Tangga Pemakai Listrik di Kecamatan Lubuk Raja, 2017 54

PENJELASAN UMUM

Tanda-tanda, satuan-satuan, dan lain-lainnya yang digunakan dalam publikasi ini adalah sebagai berikut:

1. TANDA-TANDA

Data tidak tersedia	: ...
Tidak ada atau nol	: –
Data dapat diabaikan	: 0
Tanda decimal	: ,
Data tidak dapat ditampilkan	: NA
Angka perkiraan	: e
Angka sementara	: x
Angka sangat sementara	: xx
Angka diperbaiki	: r

2. SATUAN

barel	: 158,99 liter = $1/6,2898 \text{ m}^3$
hektar (ha)	: 10 000 m^2
kilometer (km)	: 1 000 meter (m)
knot	: 1,8523 km/jam (km/hour)
kuintal	: 100 kg
KWh	: 1 000 Watt
MWh	: 1 000 KWh
liter (untuk beras)	: 0,80 kg
ons	: 28,31 gram
ton	: 1 000 kg

Satuan lain: buah, dus, butir, helai/lembar, kaleng, batang, pulsa, ton kilometer (ton-km), jam, menit, persen (%).

Perbedaan angka di belakang koma disebabkan oleh pembulatan angka.



BAB

1

<https://okukab.bps.go.id>

GEOGRAFIS

BAB I GEOGRAFIS

Secara administrasi, Kecamatan Lubuk Raja terdiri dari 7 desa dengan luas wilayah sekitar 137,67 km². Jika dilihat dari luas setiap desa yang terdapat di Kecamatan Lubuk Raja, maka desa yang memiliki luas wilayah terbesar adalah Desa Lekis Rejo dengan luas wilayah sebesar 42,00 km², sedangkan Desa Batu Marta II merupakan desa yang memiliki luas wilayah terkecil yaitu sebesar 5,10 km².

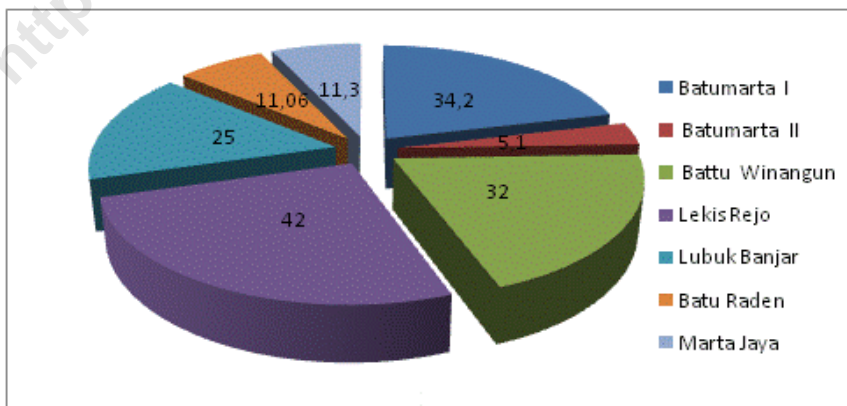
Batas-batas Kecamatan Lubuk Raja adalah sebagai berikut:

Sebelah Utara berbatasan dengan Kec Sinar Peninjauan, Kab OKU

- ❑ Sebelah Selatan berbatasan dengan Kab OKU Timur
- ❑ Sebelah Timur berbatasan dengan Kab OKU Timur
- ❑ Sebelah Barat berbatasan dengan Kec Baturaja Timur, Kab OKU

Mayoritas Penduduk Kecamatan Lubuk Raja bermata pencaharian sebagai petani karet. Adapun Jarak Kecamatan Lubuk Raja ke Ibukota Kabupaten (Kota Baturaja) sekitar 30 km.

Gambar 1: Persentase Luas Desa/Kelurahan di Kecamatan Lubuk Raja, 2017



Tabel 1.1 Letak Geografis dan Ketinggian masing-masing Desa/Kelurahan dari Permukaan Laut (dalam meter) di Kecamatan Lubuk Raja, 2017

Desa/ Kelurahan	Letak Geografis		Ketinggian (mdpl)
	Pantai	Bukan Pantai	
(1)	(2)	(3)	(4)
1. Batumarta I	-	√	121
2. Batumarta II	-	√	92
3. Battu Winangun	-	√	91
4. Lekis Rejo	-	√	88
5. Lubuk Banjar	-	√	108
6. Batu Raden	-	√	123
7. Marta Jaya	-	√	87

Sumber: Badan Pusat Statistik Kabupaten Ogan Komering Ulu

Tabel 1.2 Nama Kepala Desa/Lurah dan Alamat Kantor masing-masing Desa/Kelurahan di Kecamatan Lubuk Raja, 2017

Desa/ Kelurahan	Nama Kepala Desa/Lurah	Alamat Kantor Desa/kelurahan
(1)	(2)	(3)
1. Batumarta I	H. Suyono	Jl Poros Batumarta I RT 01 Dusun Pasa
2. Batumarta II	Suwardi	Jl Patih Nawawi RT. 004 RW 01
3. Battuwinangun	Slamet Parida	Jl Jendral M.Soeharto Battu Winangun
4. Lekis Rejo	Sularno, SP	Pusat Desa Lekis Rejo
5. Lubuk Banjar	H. M. Dwi P	Jl Lubuk Banjar
6. Batu Raden	Firdaus	Batu Raden
7. Marta Jaya	M Shobirin	Jl. Adam Malik Rw.01 Rw.01 Sidomulyo

Sumber: Kantor Desa

Tabel 1.3 Jarak Kantor Kepala Desa/Lurah ke Kantor Camat dan Luas Wilayah masing-masing desa di Kecamatan Lubuk Raja, 2017

Desa/ Kelurahan	Jarak Kantor Kepala Desa ke Kantor Camat (Km)	Luas Wilayah (km ²)
(1)	(2)	(3)
1. Batumarta I	12	34,20
2. Batumarta II	2	5,1
3. Battu Winangun	4	32,00
4. Lekis Rejo	5	42,00
5. Lubuk Banjar	8	25,00
6. Batu Raden	1	11,06
7. Marta Jaya	2	11,30

Sumber: Kantor Desa

BAB 2

PEMERINTAHAN

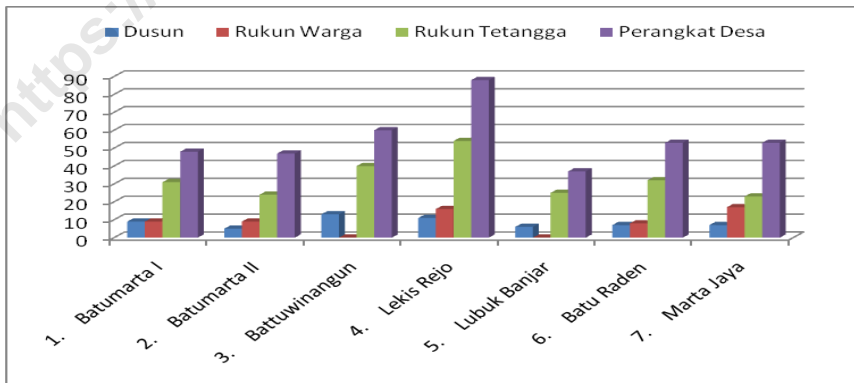
BAB II PEMERINTAHAN

Sampai tahun 2017 secara administratif, seluruh wilayah yang terdapat di Kecamatan Lubuk Raja masih berstatus desa dan belum satupun yang berstatus kelurahan. Dari seluruh desa tersebut, terdapat 58 dusun yang terdiri dari 59 rukun warga (RW) dan 229 rukun tetangga (RT), yang dipimpin oleh kurang lebih 386 perangkat desa. Informasi selengkapnya dapat diperhatikan pada tabel 2.2.

Salah satu indikator untuk melihat sampai sejauh mana

tingkat kesejahteraan masyarakat suatu daerah adalah dengan memperhatikan tingkat keamanan di daerah tersebut. Untuk itu diperlukan aparat keamanan yang cukup untuk menjaga keamanan dan ketertiban suatu daerah. Disamping itu, tentu saja diharapkan adanya kesadaran dan partisipasi masyarakat untuk secara pro aktif menjaga keamanan daerahnya.

Gambar 2: Jumlah Dusun, RT, Aparat Desa dan Anggota Linmas di Kec. Lubuk Raja, 2017



Tabel 2.1 Status Desa/Kelurahan di Kecamatan Lubuk Raja, 2017

Desa/ Kelurahan	Status	
	Desa	Kelurahan
(1)	(2)	(3)
1. Batumarta I	√	-
2. Batumarta II	√	-
3. Batu Winangun	√	-
4. Lekis Rejo	√	-
5. Lubuk Banjar	√	-
6. Batu Raden	√	-
7. Marta Jaya	√	-
Jumlah	7	-

Sumber: Kantor Camat Lubuk Raja

Tabel 2.2 Jumlah Dusun, Rukun Tetangga, Perangkat Desa/Kelurahan dan Anggota Linmas di Kecamatan Lubuk Raja, 2017

Desa/ Kelurahan	Dusun	Rukun Warga	Rukun Tetangga	Perangkat Desa
(1)	(2)	(3)	(4)	(5)
1. Batumarta I	9	9	31	48
2. Batumarta II	5	9	24	47
3. Battuwintangun	13	-	40	60
4. Lekis Rejo	11	16	54	88
5. Lubuk Banjar	6	0	25	37
6. Batu Raden	7	8	32	53
7. Marta Jaya	7	17	23	53
J u m l a h	58	59	229	386

Sumber : Kantor Desa

Tabel 2.3 Jumlah Anggota Bintara Pembina Keamanan dan Ketertiban Masyarakat (Babinkantibmas) dan Bintara Pembina Desa (Babinsa) yang bertugas di Kecamatan Lubuk Raja, 2017

Desa/ Kelurahan	Babinkantibmas	Babinsa
(1)	(2)	(3)
1. Batumarta I	1	1
2. Batumarta II	1	1
3. Batu Winangun	1	1
4. Lekis Rejo	1	1
5. Lubuk Banjar	1	1
6. Batu Raden	1	1
7. Marta Jaya	1	1
Jumlah	7	7

Sumber: Kantor Desa

BAB 3

PENDUDUK

<https://okukab.bps.go.id>

BAB III PENDUDUK

3.1 Penduduk

Pembangunan yang dilaksanakan oleh pemerintah suatu daerah memiliki sasaran utama untuk meningkatkan kesejahteraan penduduk yang ada di dalam daerah tersebut. Untuk itu pemerintah daerah telah melaksanakan berbagai upaya dalam rangka mengantisipasi masalah kependudukan. Usaha untuk menekan laju pertumbuhan penduduk juga telah dilakukan oleh pemerintah melalui Program Keluarga Berencana yang telah dimulai sejak awal tahun 1970-an. Akan tetapi, semua usaha tersebut tidak akan memiliki arti jika tanpa dukungan dari seluruh lapisan penduduk yang mendiami daerah tersebut.

a. Jumlah penduduk

Pada tahun 2017, penduduk di Kecamatan Lubuk Raja berjumlah 30.472 jiwa, dengan komposisi

15.669 jiwa berjenis kelamin laki-laki dan 14.803 jiwa berjenis kelamin perempuan. Dengan demikian penduduk Kecamatan Lubuk Raja lebih banyak yang laki-laki daripada yang perempuan. Berdasarkan jumlah penduduk dan luas wilayahnya diketahui pula bahwa rata-rata kepadatan penduduk kecamatan Lubuk Raja yaitu 189,67 jiwa setiap Km² (Informasi selengkapnya disajikan dalam tabel 3.1 dan 3.2).

Jika diamati jumlah penduduk per desa di Kecamatan Lubuk Raja, maka terlihat bahwa Desa Batumarta II masih menjadi dengan jumlah penduduk terbesar, 7.069 jiwa. Sedangkan desa yang memiliki jumlah penduduk terkecil adalah Desa Batu Raden dengan jumlah penduduk sebanyak 2.344 jiwa.

b. Persebaran dan Kepadatan Penduduk

Penduduk sebagai obyek sekaligus subyek utama pembangunan merupakan pokok yang selalu menjadi perhatian pemerintah. Pertumbuhan penduduk yang terlampau tinggi akan menjadi beban bagi suatu daerah manakala penduduk di wilayah tersebut sudah padat, tetapi sebaliknya pertumbuhan penduduk yang tinggi justru diharapkan guna mempercepat proses pembangunan di daerah yang masih jarang penduduknya. Oleh karenanya penyebaran penduduk yang merata perlu mendapat perhatian guna memancing kegairahan pembangunan di Kecamatan Lubuk Raja. Dilihat dari kepadatan penduduk per kilometer, Desa Batumarta II merupakan wilayah yang memiliki kepadatan penduduk terbesar yaitu 1385,69 jiwa per km², sedangkan Desa Batumarta I merupakan desa yang

memiliki kepadatan penduduk terkecil yaitu 132,16 jiwa per km².

c. Rasio Jenis Kelamin dan Jumlah Rumah Tangga

Pada Tahun 2017, rasio jenis kelamin Kecamatan Lubuk Raja sebesar 105,85. Artinya, setiap 100 penduduk perempuan di Kecamatan Lubuk Raja akan terdapat 105 sampai 106 penduduk laki-laki.

d. Angka Ketergantungan

Komposisi penduduk menurut golongan umur di Kecamatan Lubuk Raja yang tergambar pada piramida penduduk masih menunjukkan dominasi penduduk produktif yang jumlahnya lebih besar.

Penduduk usia (0-14) tahun dan penduduk yang berusia 65 tahun ke atas diasumsikan sebagai penduduk yang non produktif, sedangkan penduduk usia (15-64) tahun dianggap sebagai penduduk produktif yang diartikan mampu

melakukan kegiatan yang bernilai secara ekonomis.

Dari data struktur umur penduduk tersebut, diperoleh angka ketergantungan (dependency ratio) di Kecamatan Lubuk Raja pada tahun 2017 sebesar 45,86 persen. Jumlah penduduk berumur 0-4 tahun yang cukup besar menjadi salah satu penyebab tingginya angka ketergantungan ini.

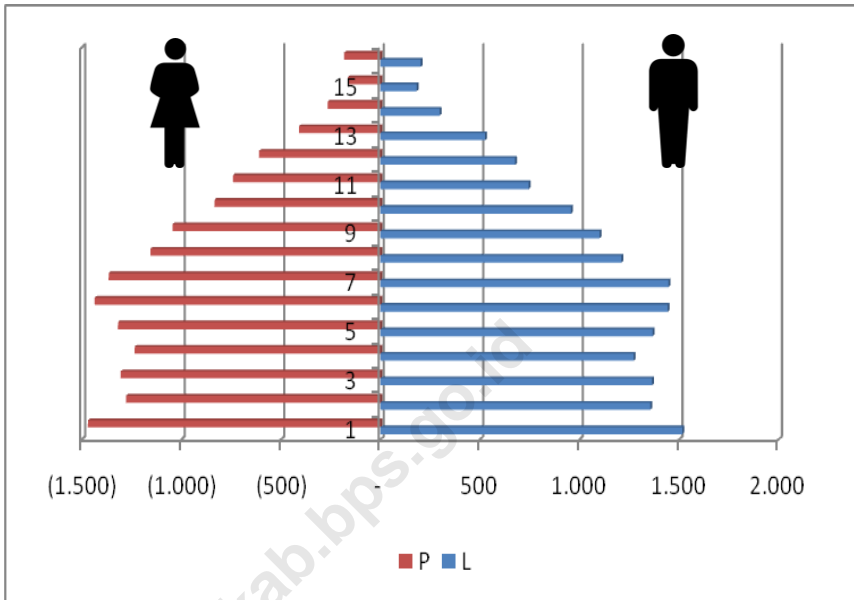
penduduk yang berusia 15-64 tahun.

3.2 Ketenagakerjaan

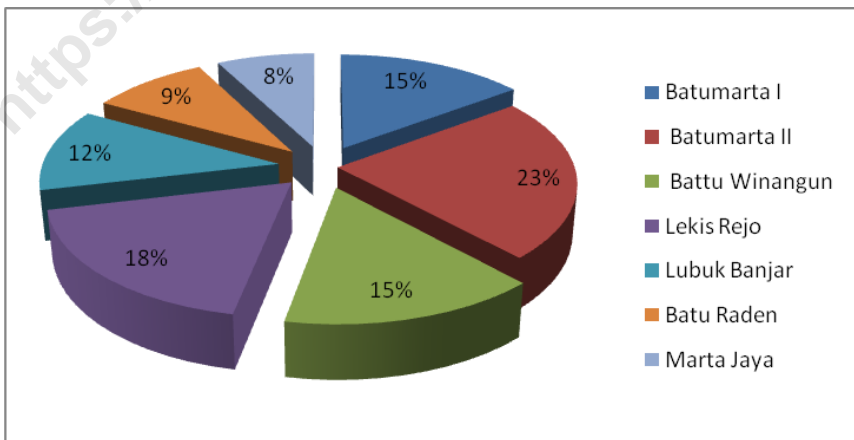
Tenaga Kerja adalah modal bagi geraknya roda pembangunan dan perekonomian suatu wilayah. Jumlah dan komposisi tenaga kerja akan terus mengalami perubahan seiring dengan berlangsungnya proses demografi dan proses pembangunan itu sendiri.

Pada tahun 2017, di Kecamatan Lubuk Raja terdapat 20.891 jiwa penduduk usia kerja. Penduduk usia kerja adalah

Gambar 3: Jumlah Penduduk menurut Jenis Kelamin di Kec. Lubuk Raja, 2017



Gambar 4: Persentase Jumlah Penduduk Setiap Desa di Kec. Lubuk Raja, 2017



Tabel 3.1 Jumlah Penduduk menurut Jenis Kelamin dan Desa/Kelurahan di Kecamatan Lubuk Raja, 2017

Desa/ Kelurahan	Laki-Laki	Perempuan	Jumlah
(1)	(2)	(3)	(4)
1. Batumarta I	2323	2197	4520
2. Batumarta II	3663	3404	7067
3. Battu Winangun	2289	2291	4580
4. Lekis Rejo	2891	2667	5558
5. Lubuk Banjar	1848	1738	3586
6. Marta Jaya	1434	1383	2817
7. Batu Raden	1221	1123	2344
J U M L A H	15 669	14 803	30 472

Sumber: Badan Pusat Statistik Kabupaten Ogan Komering Ulu

Tabel 3.2 Kepadatan Penduduk menurut Desa/Kelurahan di Kecamatan Lubuk Raja, 2017

Desa/ Kelurahan	Penduduk (Jiwa)	Luas Areal (Km ²)	Kepadatan Penduduk (Jiwa / Km ²)
(1)	(2)	(3)	(4)
1. Batumarta I	4520	34,2	132,16
2. Batumarta II	7067	5,1	1385,69
3. Batu Winangun	4580	32	143,13
4. Lekis Rejo	5558	42	132,33
5. Lubuk Banjar	3586	25	143,44
6. Marta Jaya	2817	11,06	254,70
7. Batu Raden	2344	11,3	207,43
J U M L A H	30 472	160,66	189,67

Sumber: Kantor Desa dan BPS, tabel diolah

Tabel 3.3 Jumlah Penduduk dan Rumah Tangga menurut Desa/Kelurahan di Kecamatan Lubuk Raja, 2017

Desa/ Kelurahan	Penduduk (Jiwa)	Rumah Tangga
(1)	(2)	(3)
1. Batumarta I	4520	-
2. Batumarta II	7067	-
3. Battu Winangun	4580	-
4. Lekis Rejo	5558	-
5. Lubuk Banjar	3586	-
6. Marta Jaya	2817	-
7. Batu Raden	2344	-
J U M L A H	30472	-

Sumber: Badan Pusat Statistik Kabupaten Ogan Komering Ulu



BAB

4

<https://okukab.blogspot.go.id>

SOSIAL

BAB 4

SOSIAL

Keadaan sosial suatu wilayah dapat digunakan sebagai indikator atau proxy (pendekatan) dalam mengamati dan menganalisa kualitas hidup penduduknya. Semakin maju dan berkualitas kehidupan penduduk suatu wilayah maka sarana sosial (seperti: sekolah, sarana kesehatan, akses informasi, dan lain-lain) akan semakin baik pula.

Untuk mengetahui keadaan umum sosial penduduk Kecamatan Lubuk Raja pada tahun 2017 dapat dilihat dari beberapa indikator di bawah ini:

4.1 Pendidikan

Salah satu keberhasilan pembangunan di suatu daerah adalah apabila didukung oleh sumber daya yang berkualitas. Melalui jalur pendidikan, pemerintah berupaya dan berkehendak untuk meningkatkan kualitas sumber daya manusia penduduk, dengan tingkat

pendidikan penduduk yang makin membaik maka dapat diharapkan kualitas kehidupan masyarakat juga akan membaik. Program Wajib belajar 6 tahun yang dilanjutkan dengan wajib belajar 9 tahun adalah bentuk upaya pemerintah dalam rangka merealisasikan tujuan di atas, sehingga dapat tercipta sumber daya manusia tangguh yang siap untuk bersaing pada era globalisasi.

Upaya yang telah dilakukan oleh pemerintah tentu saja membutuhkan dukungan dari semua pihak, terutama dukungan dari masyarakat itu sendiri. Untuk itu, pemerintah harus mampu memfasilitasi berbagai sarana dan prasarana penunjang pendidikan secara memadai dengan memperhatikan pemerataan distribusinya ke semua wilayah. Sarana dan prasarana dimaksud baik sarana fisik seperti bangunan

sekolah namun juga saran non fisik seperti tenaga pengajar yang dari waktu ke waktu kualitasnya semakin membaik.

Jumlah Sekolah Dasar yang ada di Kecamatan Lubuk Raja pada tahun 2017 berjumlah 16 unit sekolah yang terdiri dari 15 unit sekolah dasar negeri dan 1 unit sekolah dasar swasta. Keseluruhan sekolah dasar tersebut menyebar setiap desa, dengan total murid SD negeri sebanyak 2.892 murid dan keseluruhan tenaga pengajar (guru) SD negeri sebanyak 206 orang. Sementara jumlah SMP negeri di Kecamatan Lubuk Raja ada sebanyak 4 unit sekolah dan SMP swasta sebanyak 2 unit. Sedangkan jumlah SMA di Kecamatan Lubuk Raja tahun 2017 sebanyak 2 unit SMA negeri dan 1 unit SMA swasta. Adapun keseluruhan siswa SMP sebanyak 1.426 yang diasuh oleh 107 guru. Sementara itu keseluruhan siswa SMA sebanyak 1155 yang diasuh oleh 92 guru.

4.2 Kesehatan

Salah satu hak dasar warga Negara adalah tercapainya hidup sehat. Oleh karenanya pembangunan bidang kesehatan, menjadi sangat urgen karena menyangkut seluruh aspek kehidupan manusia. Jika pembangunan kesehatan di suatu daerah berhasil dengan baik maka taraf kesejahteraan penduduk di daerah tersebut secara langsung dapat pula meningkat. Selain itu, pembangunan kesehatan juga memuat mutu dan upaya kesehatan yang sangat dipengaruhi oleh ketersediaan fasilitas kesehatan dengan menciptakan akses pelayanan kesehatan dasar yang didukung oleh sumber daya kesehatan yang memadai seperti rumah sakit, puskesmas, tenaga kesehatan (dokter, bidan, perawat, dll) dan ketersediaan obat.

Secara umum, pelayanan kesehatan masyarakat diarahkan kepada pelayanan kesehatan penduduk, pelayanan kesehatan

terhadap tenaga produktif dan usaha preventif kesehatan. Upaya yang dilakukan pemerintah dalam pelayanan kesehatan meliputi pelayanan kesehatan kepada seluruh lapisan masyarakat dan diupayakan agar dapat menjangkau seluruh lapisan masyarakat, utamanya masyarakat dengan golongan ekonomi lemah sehingga diharapkan mereka dapat pula menikmati pelayanan kesehatan yang jauh lebih baik.

Sampai dengan tahun 2017, fasilitas kesehatan yang terdapat di Kecamatan Lubuk Raja meliputi 4 puskesmas, 6 puskesmas pembantu, 6 Poskesdes dan 31 posyandu. Sedangkan tenaga kesehatan meliputi 4 orang dokter, 44 orang bidan dan 53 orang tenaga kesehatan lainnya

(perawat, apoteker, dukun bayi, dll).

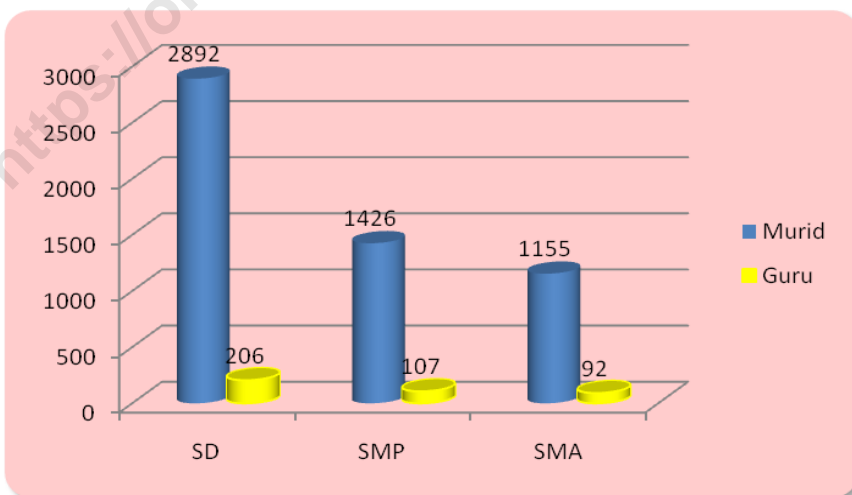
4.3 Agama

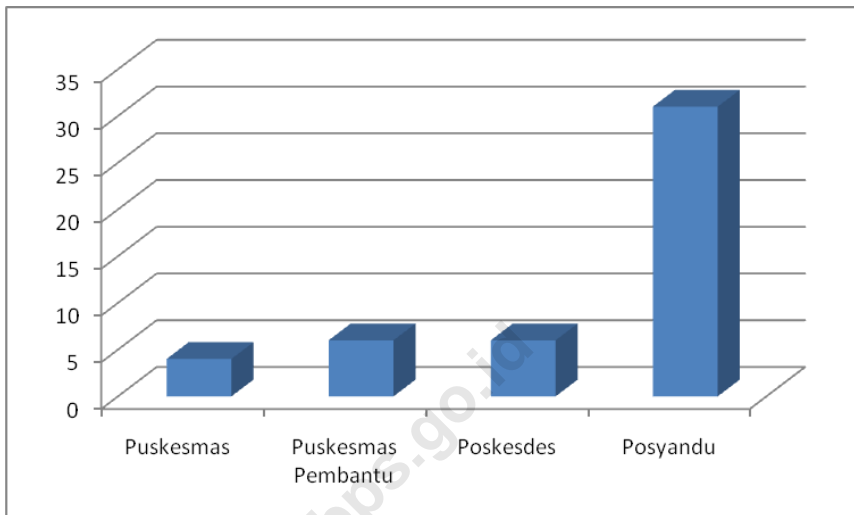
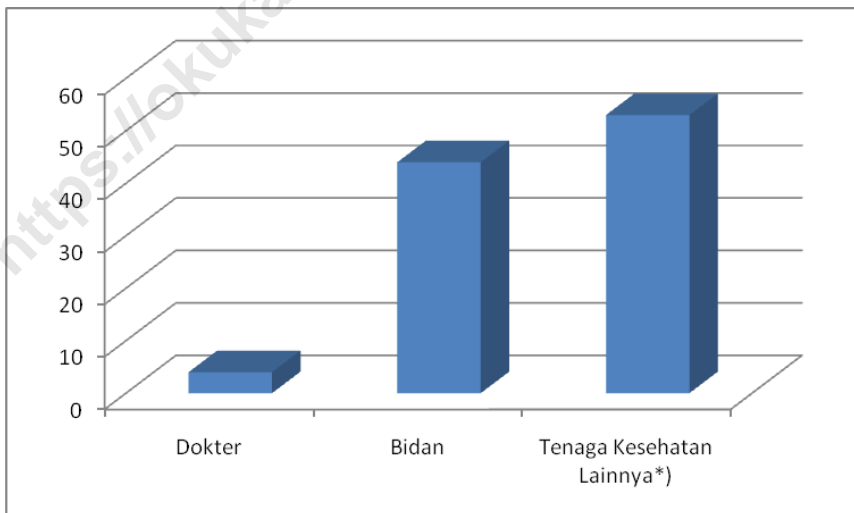
Kebebasan beragama dan menjalankan ibadah sesuai dengan agama dan keyakinannya dijamin oleh Undang-undang dasar secara mutlak. Dengan kebebasan tersebut diharapkan semua warga Negara dapat memperoleh ketentraman bathinnya, yang merupakan salah satu kebutuhan dasar seluruh umat manusia. Untuk itu, fasilitas rumah ibadah seperti masjid, musholla, gereja, dll dapat dijadikan sebagai indikator ketaatan penduduk suatu daerah dalam menjalankan ajaran agamanya. Sampai tahun 2017, di dalam Kecamatan Lubuk Raja sudah terdapat 84 masjid, 81 langgar/musholla dan 9 gereja yang tersebar di 7 desa.

Gambar 5 : Jumlah SD, SMP dan SMA Negeri di Kecamatan Lubuk Raja, 2015

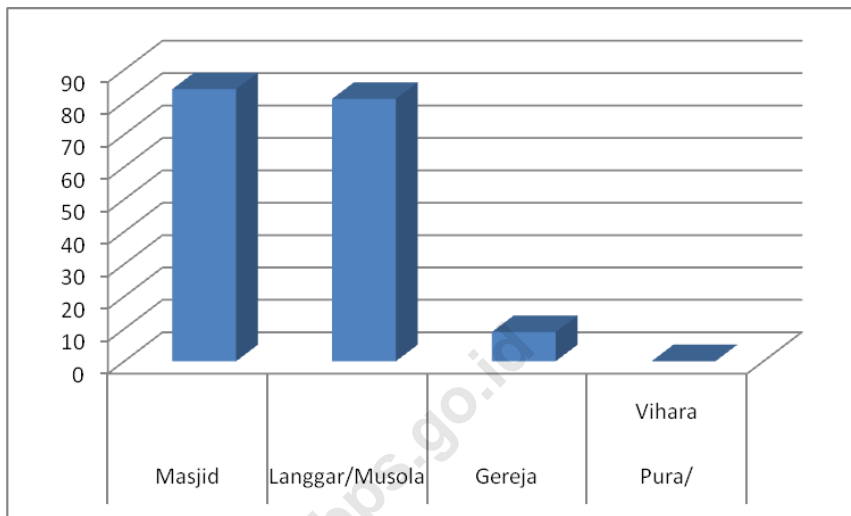


Gambar 6 : Jumlah Murid dan Guru SD, SMP dan SMA Negeri di Kecamatan Lubuk Raja, 2017



Gambar 7 : Jumlah Fasilitas Kesehatan di Kecamatan Lubuk Raja, 2017**Gambar 8 : Jumlah Tenaga Kesehatan di Kecamatan Lubuk Raja, 2017**

Gambar 9 : Banyaknya Sarana Peribadatan di Kecamatan Lubuk Raja, 2017



Tabel 4.1 Jumlah Sekolah Dasar Negeri dan Swasta menurut Desa di Kecamatan Lubuk Raja, 2017

Desa/ Kelurahan	Jumlah Sekolah Dasar	
	Negeri (unit)	Swasta (unit)
(1)	(2)	(3)
1. Batumarta I	4	0
2. Batumarta II	1	0
3. Battuwinangun	3	1
4. Lekis Rejo	2	0
5. Lubuk Banjar	1	0
6. Batu Raden	3	0
7. Marta Jaya	1	0
Jumlah	15	1

Sumber : Kantor Desa
(<http://sekolah.data.kemdikbud.go.id>)

Tabel 4.2 Jumlah Murid Sekolah Dasar Negeri dan Swasta menurut Desa/Kelurahan di Kecamatan Lubuk Raja, 2017

Desa/ Kelurahan	Jumlah Murid Sekolah Dasar	
	Negeri	Swasta
(1)	(2)	(3)
1. Batumarta I	499	25
2. Batumarta II	168	0
3. Battuwinangun	601	68
4. Lekis Rejo	552	0
5. Lubuk Banjar	219	0
6. Batu Raden	659	0
7. Marta Jaya	101	0
J u m l a h	2 799	93

Sumber: Kementerian Pendidikan dan Kebudayaan
(<http://sekolah.data.kemdikbud.go.id>)

Tabel 4.3 Jumlah Guru Sekolah Dasar Negeri dan Swasta menurut Desa/Kelurahan di Kecamatan Lubuk Raja, 2017

Desa/ Kelurahan	Jumlah Guru Sekolah Dasar	
	Negeri	Swasta
(1)	(2)	(3)
1. Batumarta I	36	3
2. Batumarta II	12	0
3. Battuwintangun	53	4
4. Lekis Rejo	29	0
5. Lubuk Banjar	14	0
6. Batu Raden	44	0
7. Marta Jaya	11	0
J u m l a h	199	7

Sumber: Kementerian Pendidikan dan Kebudayaan
(<http://sekolah.data.kemdikbud.go.id>)

Tabel 4.4 Jumlah Sekolah Menengah Pertama (SMP) dan Sekolah Menengah Atas (SMA) Negeri dan Swasta menurut Desa/kelurahan di Kecamatan Lubuk Raja, 2017

Desa/ Kelurahan	SMP		SMU	
	Negeri (unit)	Swasta (unit)	Negeri (unit)	Swasta (unit)
(1)	(2)	(3)	(4)	(5)
1. Batumarta I	1	0	0	1
2. Batumarta II	2	1	0	0
3. Battuwinangun	0	0	0	0
4. Lekis Rejo	0	0	0	0
5. Lubuk Banjar	1	1	1	0
6. Batu Raden	0	0	1	0
7. Marta Jaya	0	0	0	0
Jumlah	4	2	2	1

Sumber: Kantor Desa

Tabel 4.5 Jumlah Murid Sekolah Menengah Pertama (SMP) dan Sekolah Menengah Umum (SMU) Negeri dan Swasta menurut Desa/kelurahan di Kecamatan Lubuk Raja, 2017

Desa/ Kelurahan	SMP		SMA	
	Negeri	Swasta	Negeri	Swasta
(1)	(2)	(3)	(4)	(5)
1. Batumarta I	382	0	0	141
2. Batumarta II	516	53	0	0
3. Battuwintangun	0	0	0	0
4. Lekis Rejo	0	0	0	0
5. Lubuk Banjar	203	91	263	0
6. Batu Raden	0	0	751	0
7. Marta Jaya	0	0	0	0
Jumlah	1 101	144	1 014	141

Sumber: Kementerian Pendidikan dan Kebudayaan
(<http://sekolah.data.kemdikbud.go.id>)

Tabel 4.6 Jumlah Guru Sekolah Menengah Pertama (SMP) dan Sekolah Menengah Atas (SMA) Negeri dan Swasta menurut Desa/kelurahan di Kecamatan Lubuk Raja, 2015

Desa/ Kelurahan	SMP		SMA	
	Negeri	Swasta	Negeri	Swasta
(1)	(2)	(3)	(4)	(5)
1. Batumarta I	28	0	0	12
2. Batumarta II	42	1	0	0
3. Battuwinangun	0	0	0	0
4. Lekis Rejo	0	0	0	0
5. Lubuk Banjar	23	13	29	0
6. Batu Raden	0	0	51	0
7. Marta Jaya	0	0	0	0
J u m l a h	93	14	80	12

Sumber: Kementerian Pendidikan dan Kebudayaan
(<http://sekolah.data.kemdikbud.go.id>)

Tabel 4.7 Jumlah Madrasah Ibtidaiyah Negeri dan Swasta menurut Desa/kelurahan di Kecamatan Lubuk Raja, 2017

	Desa/ Kelurahan	Jumlah Madrasah Ibtidaiyah	
		Negeri (unit)	Swasta (unit)
	(1)	(2)	(3)
1.	Batumarta I	0	0
2.	Batumarta II	0	0
3.	Battuwinangun	0	0
4.	Lekis Rejo	0	1
5.	Lubuk Banjar	0	2
6.	Batu Raden	0	0
7.	Marta Jaya	0	1
Jumlah		0	4

Sumber: Kementerian Pendidikan dan Kebudayaan
(<http://sekolah.data.kemdikbud.go.id>)

Tabel 4.8 Jumlah Murid Madrasah Ibtidaiyah Negeri dan Swasta menurut Desa/kelurahan di Kecamatan Lubuk Raja, 2017

Desa/ Kelurahan	Madrasah Ibtidaiyah	
	Negeri	Swasta
(1)	(2)	(3)
1. Batumarta I	0	.
2. Batumarta II	0	.
3. Battuwinangun	0	.
4. Lekis Rejo	0	.
5. Lubuk Banjar	0	.
6. Batu Raden	0	.
7. Marta Jaya	0	.
Jumlah	0	0

Sumber: Kementerian Agama Kabupaten OKU

Tabel 4.9 Banyaknya Guru Madrasah Ibtidaiyah Negeri dan Swasta menurut Desa/kelurahan di Kecamatan Lubuk Raja, 2017

Desa/ Kelurahan (1)	Madrasah Ibtidaiyah	
	Negeri (2)	Swasta (3)
1. Batumarta I	0	.
2. Batumarta II	0	.
3. Battuwinangun	0	.
4. Lekis Rejo	0	.
5. Lubuk Banjar	0	.
6. Batu Raden	0	.
7. Marta Jaya	0	.
J u m l a h	0	0

Sumber: Kementerian Agama Kabupaten OKU

Tabel 4.10 Jumlah Madrasah Tsanawiyah (MTs) dan Madrasah Aliyah (MA) Negeri dan Swasta menurut Desa/kelurahan di Kecamatan Lubuk Raja, 2017

Desa/ Kelurahan	Madrasah Tsanawiyah		Madrasah Aliyah	
	Negeri (unit)	Swasta (unit)	Negeri (unit)	Swasta (unit)
(1)	(2)	(3)	(4)	(5)
1. Batumarta I	0	0	0	0
2. Batumarta II	0	0	0	0
3. Battuwinangun	0	0	0	0
4. Lekis Rejo	0	1	0	1
5. Lubuk Banjar	0	0	0	0
6. Batu Raden	0	0	0	0
7. Marta Jaya	0	1	0	1
J u m l a h	0	2	0	2

Sumber: Kementerian Agama Kabupaten OKU

Tabel 4.11 Jumlah Murid Madrasah Tsanawiyah (MTs) dan Madrasah Aliyah (MA) Negeri dan Swasta menurut Desa/kelurahan di Kecamatan Lubuk Raja, 2017

Desa/ Kelurahan	Madrasah Tsanawiyah		Madrasah Aliyah	
	Negeri	Swasta	Negeri	Swasta
(1)	(2)	(3)	(4)	(5)
1. Batumarta I	0	.	0	.
2. Batumarta II	0	.	0	.
3. Battuwinangun	0	.	0	.
4. Lekis Rejo	0	.	0	.
5. Lubuk Banjar	0	.	0	.
6. Batu Raden	0	.	0	.
7. Marta Jaya	0	.	0	.
J u m l a h	0	0	0	0

Sumber: Kementerian Agama Kabupaten OKU

Tabel 4.12 Banyaknya Guru Madrasah Tsanawiyah (MTs) dan Madrasah Aliyah (MA) Negeri dan Swasta menurut Desa/kelurahan di Kecamatan Lubuk Raja, 2017

Desa/ Kelurahan	Madrasah Tsanawiyah		Madrasah Aliyah	
	Negeri	Swasta	Negeri	Swasta
(1)	(2)	(3)	(4)	(5)
1. Batumarta I	0	.	0	.
2. Batumarta II	0	.	0	.
3. Battuwintangun	0	.	0	.
4. Lekis Rejo	0	.	0	.
5. Lubuk Banjar	0	.	0	.
6. Batu Raden	0	.	0	.
7. Marta Jaya	0	.	0	.
J u m l a h	0	0	0	0

Sumber: Kementerian Agama Kabupaten OKU

Tabel 4.13 Jumlah Puskesmas, Puskesmas Pembantu, Poskesdes dan Posyandu menurut menurut Desa/kelurahan di Kecamatan Lubuk Raja, 2017

Desa/ Kelurahan	Puskesmas	Puskesmas Pembantu	Poskesdes	Posyandu
(1)	(2)	(3)	(4)	(5)
1. Batumarta I	1	1	1	4
2. Batumarta II	0	0	1	3
3. Battuwinangun	0	1	0	4
4. Lekis Rejo	0	1	1	5
5. Lubuk Banjar	1	1	1	5
6. Batu Raden	2	1	1	4
7. Marta Jaya	0	1	1	6
Jumlah	4	6	6	31

Sumber : Kantor Desa

Tabel 4.14 Jumlah Dokter, Bidan dan Tenaga Kesehatan Lainnya menurut Desa/kelurahan di Kecamatan Lubuk Raja, 2017

Desa/ Kelurahan	Dokter	Bidan	Tenaga Kesehatan Lainnya*)
(1)	(2)	(3)	(4)
1. Batumarta I	1	19	23
2. Batumarta II	2	2	2
3. Battuwinangun	0	4	5
4. Lekis Rejo	0	8	0
5. Lubuk Banjar	0	5	10
6. Batu Raden	1	5	12
7. Marta Jaya	0	1	1
J u m l a h	4	44	53

Sumber : Kantor Desa

Tabel 4.15 Jumlah Rumah Ibadah menurut Desa/kelurahan di Kecamatan Lubuk Raja, 2017

Desa/ Kelurahan	Masjid	Langgar/ Musholla	Gereja	Pura/ Vihara
(1)	(2)	(3)	(4)	(5)
1. Batumarta I	12	18	0	0
2. Batumarta II	8	3	2	0
3. Battuwinangun	13	6	0	0
4. Lekis Rejo	16	16	3	0
5. Lubuk Banjar	13	13	0	0
6. Batu Raden	11	12	2	0
7. Marta Jaya	11	13	2	0
J u m l a h	84	81	9	0

Sumber : Kantor Desa

Tabel 4.16 Jumlah Kelompok Karang Taruna dan Anggotanya menurut Desa/kelurahan di Kecamatan Lubuk Raja, 2017

Desa/ Kelurahan	Kelompok Karang Taruna	Jumlah Anggota
(1)	(2)	(3)
1. Batumarta I	9	30
2. Batumarta II	5	20
3. Battuwinangun	13	45
4. Lekis Rejo	16	52
5. Lubuk Banjar	5	12
6. Batu Raden	7	35
7. Marta Jaya*	8	210
Jumlah	63	371

Sumber: Kantor Desa

*Data tahun 2015

BAB

5

PERTANIAN

<https://okukab.kps.go.id>

BAB V

PERTANIAN

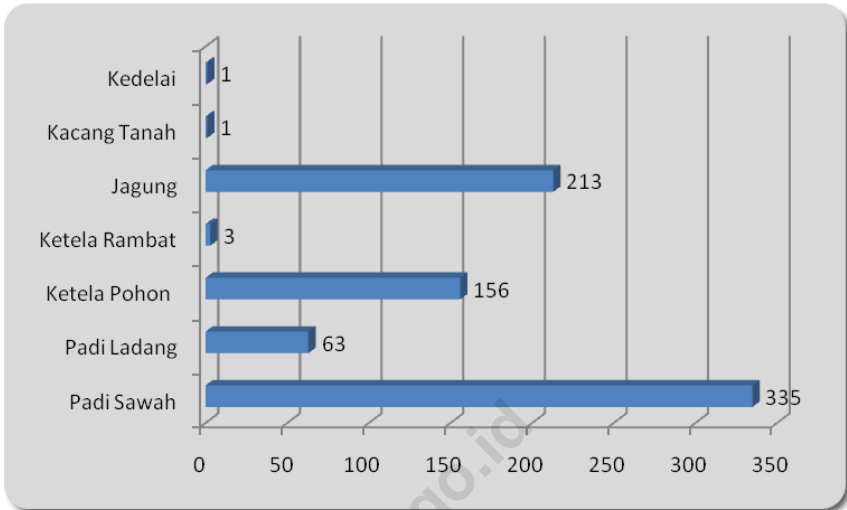
Kecamatan Lubuk Raja merupakan salah satu kecamatan di Kabupaten Ogan Komering Ulu (OKU) yang berpotensi di sektor pertanian khususnya di sektor perkebunan. Hasil ST2013 menunjukkan bahwa sebagian besar penduduk di Kecamatan Lubuk Raja merupakan petani di sektor perkebunan. Hasil ST2013 menunjukkan bahwa di Kecamatan Lubuk Raja pada tahun 2013 terdapat sebanyak 5 310 rumah tangga usaha pertanian. Dari 5 310 rumah tangga usaha pertanian tersebut, sebanyak 5 310 (99,79 %) merupakan rumah tangga usaha pertanian di sektor perkebunan.

Sebagai daerah yang mayoritas penduduknya berprofesi sebagai petani, maka informasi mengenai luas lahan pertanian dapat dipergunakan dalam melihat keadaan petani di Kecamatan

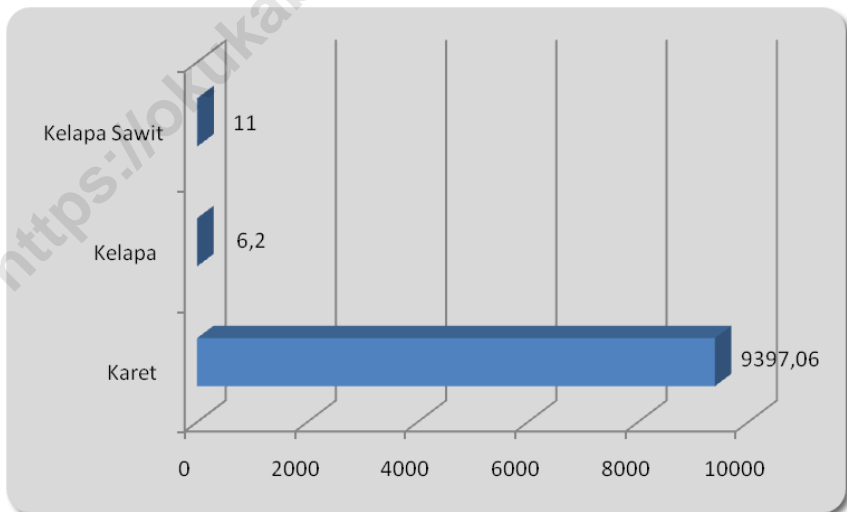
Lubuk Raja. Dengan mengetahui luas lahan yang secara efektif dikelola oleh petani dan hasil yang diperoleh oleh petani dari lahan tersebut, maka kita dapat mengukur tingkat produktifitas yang dihasilkan. Dengan demikian, tingkat efisiensi dan efektifitas pengelolaan lahan oleh petani dapat terukur sehingga pemerintah daerah dapat menformulasikan upaya yang perlu dilakukan dalam pembinaan petani dan peningkatan kesejahteraan para petani di Kecamatan Lubuk Raja.

Informasi pertanian lainnya di Kecamatan Lubuk Raja seperti luas panen dan produksi padi sawah/ladang, peternakan besar/kecil, dll dapat diamati pada tabel-tabel yang disajikan dalam bab V ini.

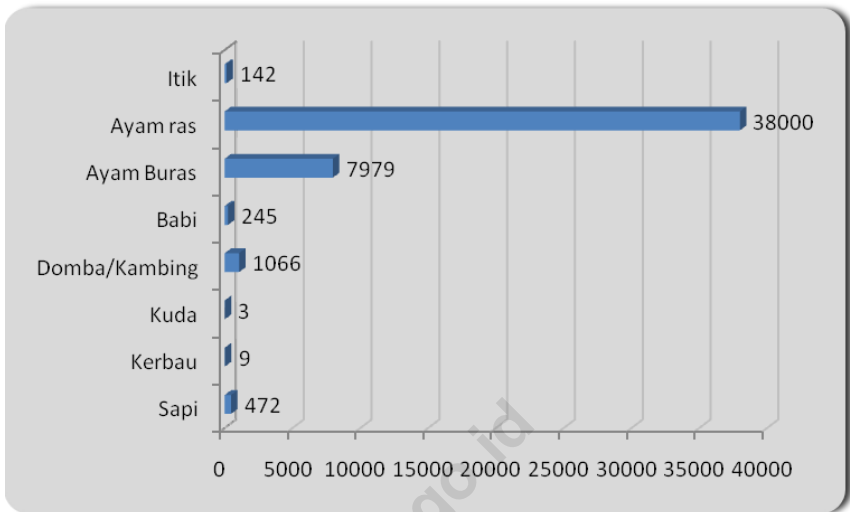
Gambar 10: Luas Panen (ha) Padi dan Palawija di Kecamatan Lubuk Raja, 2016



Gambar 11: Produksi Perkebunan Rakyat di Kecamatan Lubuk Raja, 2015 (ton)



Gambar 12: Jumlah Ternak di Kecamatan Lubuk Raja, 2016



Tabel 5.1 Luas Lahan menurut Penggunaan dan Desa/kelurahan di Kecamatan Lubuk Raja, 2017 (dalam ha)

Desa/ Kelurahan	Sawah	Kebun/ Ladang	Lahan Non Pertanian	Total Luas Lahan
(1)	(2)	(3)	(4)	(5)
1. Batumarta I	25	2394	1001	3420
2. Batumarta II	0	0	320	190
3. Battu Winangun	30	3070	100	3200
4. Lekis Rejo	35	3332	833	4200
5. Lubuk Banjar	-	1500	1000	2500
6. Batu Raden	-	774	332	1106
7. Marta Jaya	10	896	224	1130
J u m l a h	100	11966	3810	15746

Sumber : Kantor Desa

Tabel 5.2 Luas Sawah menurut Jenis Pengairan dan Desa/kelurahan di Kecamatan Lubuk Raja, 2017 (dalam hektar)

Desa/ Kelurahan	Jenis Pengairan		Jumlah
	Irigasi	Non Irigasi	
(1)	(2)	(3)	(4)
1. Batumarta I	-	25	25
2. Batumarta II	-	-	-
3. Batu Winangun	-	30	30
4. Lekis Rejo	-	35	35
5. Lubuk Banjar	-	-	-
6. Batu Raden	-	-	-
7. Marta Jaya	-	10	10
J u m l a h	-	150	150

Sumber : Kantir Desa

Tabel 5.3 Luas Panen Padi Sawah dan Padi Ladang menurut Desa/kelurahan di Kecamatan Lubuk Raja (dalam hektar), 2017

Desa/ Kelurahan	Padi Sawah	Padi Ladang
(1)	(3)	(6)
1. Batumarta I	-	-
2. Batumarta II	-	-
3. Batu Winangun	-	-
4. Lekis Rejo	-	-
5. Lubuk Banjar	-	-
6. Batu Raden	-	-
7. Marta Jaya	-	-
Jumlah	0	0

Sumber: Dinas Pertanian melalui Laporan Statistik Pertanian Tanaman Pangan

Tabel 5.4 Luas Panen Palawija di Kecamatan Lubuk Raja, 2017

Jenis Tanaman	Luas Panen (Ha)
(1)	(2)
1. Ketela Pohon	156
2. Ketela Rambat	3
3. Jagung	213
4. Kacang Tanah	1
5. Kacang Kedelai	1

Sumber: Dinas Pertanian melalui Laporan Statistik Pertanian Tanaman Pangan
*data 2017 tidak tersedia

Tabel 5.5 Produksi Perkebunan Rakyat di Kecamatan Lubuk Raja, 2015

Jenis Tanaman (1)	Produksi (Ton) (3)
1. Aren	-
2. Karet	9 397,06
3. Kelapa	6,20
4. Pinang	-
5. Kelapa Sawit	11,00
6. Lada	-
7. Kopi	-

Sumber : Dinas Kehutanan dan Perkebunan Kabupaten OKU.

*data 2017 tidak tersedia

Tabel 5.6 Jumlah Ternak Besar dan Ternak Kecil menurut Desa/kelurahan di Kecamatan Lubuk Raja, 2017

Desa/ Kelurahan	Ternak Besar			Ternak Kecil	
	Sapi (ekor)	Kerbau (ekor)	Kuda (ekor)	Kambing/Domba (ekor)	Babi (ekor)
(1)	(2)	(3)	(4)	(5)	(6)
1. Batumarta I	-	-	-	-	-
2. Batumarta II	-	-	-	-	-
3. Battu Winangun	-	-	-	-	-
4. Lekis Rejo	-	-	-	-	-
5. Lubuk Banjar	-	-	-	-	-
6. Batu Raden	-	-	-	-	-
7. Marta Jaya	-	-	-	-	-
J u m l a h	472	9	3	1 066	245

Sumber: Dinas Pertanian Kabupaten OKU

*data 2017 tidak tersedia

Tabel 5.7 Jumlah Unggas menurut Desa/kelurahan di Kecamatan Lubuk Raja, 2017

Desa/ Kelurahan	Ayam Buras (ekor)	Ayam Ras (ekor)	Itik (ekor)
(1)	(2)	(3)	(4)
1. Batumarta I	-	-	-
2. Batumarta II	-	-	-
3. Batu Winangun	-	-	-
4. Lekis Rejo	-	-	-
5. Lubuk Banjar	-	-	-
6. Batu Raden	-	-	-
7. Marta Jaya	-	-	-
Jumlah	7 979	38 000	142

Sumber: Dinas Pertanian Kabupaten OKU

*data 2017 tidak tersedia

BAB 6

PERINDUSTRIAN DAN ENERGI

BAB VI

PERINDUSTRIAN DAN ENERGI

6.1 PERINDUSTRIAN

Pada tahun 2017, di Kecamatan Lubuk Raja terdapat 24 unit usaha industri mikro dan kecil. Unit usaha mikro dan kecil paling banyak ditemukan di Desa Lekis Rejo yaitu sebanyak 25 unit. Sedangkan, unit usaha mikro dan kecil paling sedikit berada di Desa Batu Raden sebanyak 3 unit.

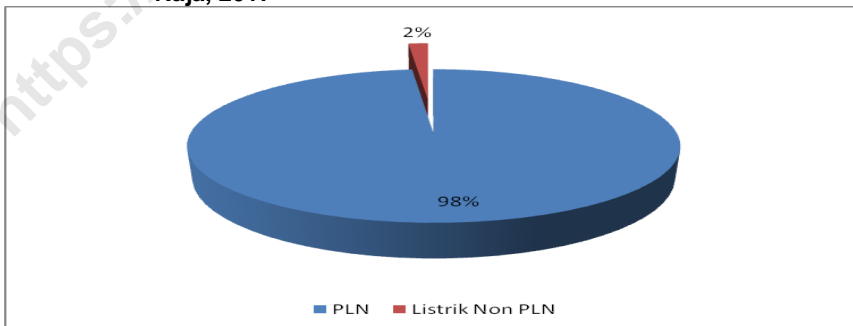
6.2 LISTRIK

Sebagian besar kebutuhan listrik di Kecamatan Lubuk Raja

sudah dapat dipenuhi oleh PT. Perusahaan Listrik Negara (PLN). Sementara sebagian lagi masih disuplai oleh perusahaan-perusahaan non PLN.

Sampai dengan tahun 2017, telah terdapat 11 935 rumah tangga di Kecamatan Lubuk Raja yang menggunakan listrik PLN dan ada 194 rumah tangga menggunakan listrik non PLN.

Gambar 13: Jumlah Rumah Tangga Pemakai Listrik di Kecamatan Lubuk Raja, 2017



Tabel 6.1 Jumlah Industri Kecil dan Rumah Tangga menurut Desa/kelurahan di Kecamatan Lubuk Raja, 2017

Desa/ Kelurahan	Industri Mikco & Kecil	
	Usaha (unit)	Tenaga kerja
(1)	(2)	(3)
1. Batumarta I	7	-
2. Batumarta II	7	-
3. Batu Winangun	21	-
4. Lekis Rejo	25	-
5. Lubuk Banjar	12	6
6. Batu Raden	3	-
7. Marta Jaya	4	-
J u m l a h	79	6

Sumber: Kantor Desa

Tabel 6.2 Jumlah Rumah Tangga Pengguna Listrik PLN dan Non PLN menurut Desa/kelurahan di Kecamatan Lubuk Raja, 2017

Desa/ Kelurahan	Rumah Tangga Pengguna Listrik	
	PLN	Listrik Non PLN
(1)	(2)	(3)
1. Batumarta I	1190	7
2. Batumarta II	1190	7
3. Batu Winangun	4277	100
4. Lekis Rejo	1500	35
5. Lubuk Banjar	1055	10
6. Batu Raden	1223	-
7. Marta Jaya	1500	35
Jumlah	11935	194

Sumber: Kantor Desa

Tabel 6.3 Jumlah Usaha Reparasi Kendaraan Bermotor menurut Desa/kelurahan di Kecamatan Lubuk Raja, 2016

Desa/ Kelurahan	Usaha Reparasi	
	Mobil (unit)	Sepeda Motor (unit)
(1)	(2)	(3)
1. Batumarta I*	0	5
2. Batumarta II	2	5
3. Batu Winangun*	1	3
4. Lekis Rejo	2	5
5. Lubuk Banjar	2	5
6. Batu Raden*	2	9
7. Marta Jaya*	2	10
Jumlah	11	42

Sumber: Kantor Desa

Tabel 6.4 Jumlah Salon Kecantikan, Tukang Cukur, Tukang Jahit dan Tukang Photo menurut Desa/kelurahan di Kecamatan Lubuk Raja, 2016

Desa/ Kelurahan	Jenis Usaha			
	Salon Kecantikan (unit)	Tukang Cukur (unit)	Tukang Jahit (unit)	Tukang Photo (unit)
(1)	(2)	(3)	(4)	(5)
1. Batumarta I*	-	1	4	-
2. Batumarta II	1	1	4	-
3. Battu Winangun*	3	-	1	-
4. Lekis Rejo	1	1	4	-
5. Lubuk Banjar	1	1	2	1
6. Batu Raden*	1	-	-	-
7. Marta Jaya*	1	1	2	1
Jumlah	8	5	17	2

Sumber: Kantor Desa

*data 2017 tidak tersedia

BAB 7

PERDAGANGAN

<https://okukab.lgs.go.id>

BAB VII

PERDAGANGAN

Sektor perdagangan di Kecamatan Lubuk Raja pada tahun 2017 belum memperlihatkan kemajuan. Pada tahun 2017, di Kecamatan Lubuk Raja terdapat 1 pasar permanen di Desa Batu Raden. Sedangkan, lokasi perdagangan dalam bentuk pasar kalangan yang terdapat di Kecamatan Lubuk raja yaitu sebanyak 3 unit yang terletak di Desa Batu Raden, Desa Lubuk Banjar dan Desa Batu Raden. Kalangan adalah sejenis pasar yang hanya aktif pada hari-hari tertentu saja dalam setiap minggunya.

Kehadiran lembaga keuangan di suatu daerah, baik dalam bentuk lembaga keuangan bank maupun lembaga keuangan bukan bank (KUD dan koperasi non-KUD) diharapkan mampu menjadi mitra yang baik bagi masyarakat dalam menghadapi berbagai kendala

usaha, sehingga pada akhirnya diyakini akan lebih mampu memacu peningkatan perekonomian masyarakat dan tentu saja akan berdampak positif pada perkembangan ekonomi daerah.

Pada tahun 2017 Kecamatan Lubuk Raja memiliki 4 unit bank, 480 unit warung manisan/sembako dan 6 unit minimarket. Selain itu terdfapat 6 rumah makan dan 16 warung makan. Semua fasilitas ini menunjang untuk kemajuan Kecamatan Lubuk Raja.

Tabel 7.1 Jumlah Pasar, Kalangan dan Lainnya menurut Desa/kelurahan di Kecamatan Lubuk Raja, 2017

Desa/ Kelurahan	Jenis Lokasi Perdagangan		
	Pasar*)	Kalangan	Lainnya
(1)	(2)	(3)	(4)
1. Batumarta I	-	1	-
2. Batumarta II	-	-	-
3. Batu Winangun	-	-	-
4. Lekis Rejo	-	-	-
5. Lubuk Banjar	-	1	-
6. Batu Raden	1	1	-
7. Marta Jaya	-	-	-
Jumlah	1	3	-

*) : Pasar permanen dan semi permanen

Sumber: Kantor Desa

Tabel 7.2 Jumlah Warung Kelontong (Manisan) dan Minimarket menurut Desa/kelurahan di Kecamatan Lubuk Raja, 2017

Desa/ Kelurahan	Warung Manisan	Minimarket
(1)	(2)	(3)
1. Batumarta I	21	0
2. Batumarta II	35	1
3. Batu Winangun	29	0
4. Lekis Rejo	45	1
5. Lubuk Banjar	35	0
6. Batu Raden	270	3
7. Marta Jaya	45	0
J u m l a h	480	6

Sumber: Kantor Desa

Tabel 7.3 Jumlah Bank, KUD, dan Koperasi non KUD menurut Desa/kelurahan di Kecamatan Lubuk Raja, 2017

Desa/ Kelurahan	Jenis Usaha		
	Bank	KUD	Koperasi Non KUD
(1)	(2)	(3)	(4)
1. Batumarta I	0	.	2
2. Batumarta II	0	.	1
3. Batu Winangun*	0	.	0
4. Lekis Rejo	0	.	1
5. Lubuk Banjar*	0	.	0
6. Batu Raden*	4	.	4
7. Marta Jaya	0	.	3
Jumlah	4	-	11

Sumber: Kantor Desa

Tabel 7.4 Jumlah Rumah Makan dan Warung Makan (Kedai) menurut Desa/kelurahan di Kecamatan Lubuk Raja, 2017

Desa/ Kelurahan	Jumlah Usaha	
	Rumah Makan	Warung Makan (Kedai)
(1)	(2)	(3)
1. Batumarta I	0	0
2. Batumarta II	0	2
3. Batu Winangun	0	0
4. Lekis Rejo	0	0
5. Lubuk Banjar	2	4
6. Batu Raden	4	10
7. Marta Jaya	0	0
Jumlah	6	16

Sumber: Kantor Desa

BAB

8

TRANSPORTASI, KOMUNIKASI, DAN PARIWISATA

BAB VIII

TRANSPORTASI, KOMUNIKASI DAN PARIWISATA

Transportasi dan komunikasi merupakan faktor utama yang dapat menunjang perkembangan suatu wilayah terutama menyangkut hubungan atau interaksi antara penduduk suatu wilayah dengan wilayah lain. Interaksi ini dapat berupa perdagangan, sosialisasi di dunia pendudukan, kesehatan dan lain sebagainya. Angkutan jalan raya merupakan salah satu fasilitas penting di bidang transportasi. Sampai dengan tahun 2017, seluruh desa di Kecamatan Lubuk Raja tidak memiliki fasilitas angkutan umum dengan trayek tetap

Pada tahun 2017, seluruh desa di Kecamatan Lubuk Raja sudah memiliki *Base Transceiver Station* (BTS)

Dengan tersedianya BTS di seluruh desa tersebut dapat diartikan bahwa hamper sebagian desa yang ada di Kecamatan Lubuk Raja memiliki sinyal alat komunikasi (HP) yang bagus. Selain itu, di Kecamatan Lubuk Raja pada tahun 2017 sudah ada usaha warga di 3 desa yaitu Desa Batumarta II, Desa Batu Raden dan Desa Marta Jaya. Di Kecamatan Lubuk Raja sudah terdapat Kantor Pos yang berada di Desa Batu Raden

Objek wisata yang terdapat di Kecamatan Lubuk Raja sampai dengan tahun 2017 hanya 1 tempat yaitu wisata alam Bendali PTP Nusantara VII.

Tabel 8.1 Jenis Prasarana Transportasi dan Ketersediaan Angkutan Umum menurut Desa/kelurahan di Kecamatan Lubuk Raja, 2017

Desa/ Kelurahan	Jenis Lalu Lintas			Ketersediaan Angkutan Umum		
	Darat	Air	Darat dan Air	Ada, dengan trayek tetap	Ada, tanpa trayek tetap	Tidak ada angkutan umum
(1)	(2)	(3)	(4)	(5)	(6)	(7)
1. Batumarta I	√	-	-	-	-	√
2. Batumarta II	√	-	-	-	-	√
3. Batu WInangun	√	-	-	-	-	√
4. Lekis Rejo	√	-	-	-	-	√
5. Lubuk Banjar	√	-	-	-	-	√
6. Batu Raden	√	-	-	-	-	√
7. Marta Jaya	√	-	-	-	-	√

Sumber: Badan Pusat Statistik Kabupaten Ogan Komering Ulu

Tabel 8.2 Keberadaan *Base Transceiver Station* (BTS) menurut Desa/Kelurahan di Kecamatan Lubuk Raja, 2017

Desa/ Kelurahan	Keberadaan BTS	
	Ada	Tidak Ada
(1)	(2)	(3)
1. Batumarta I	√	-
2. Batumarta II	√	-
3. Batu Winangun	√	-
4. Lekis Rejo	√	-
5. Lubuk Banjar	√	-
6. Batu Raden	√	-
7. Marta Jaya	√	-

Sumber: Badan Pusat Statistik Kabupaten Ogan Komering Ulu

Tabel 8.3 Ketersediaan Sarana Komunikasi menurut Desa/Kelurahan di Kecamatan Lubuk Raja, 2017

	Desa/ Kelurahan	Pelanggan Telepon Kabel	Telepon Umum Koin	Wartel	Warnet	Kantor Pos/Pos Pembantu/ Rumah Pos
	(1)	(2)	(3)	(4)	(5)	(6)
1.	Batumarta I	-	-	-	-	-
2.	Batumarta II	-	-	-	√	-
3.	Battu WInangun	-	-	-	-	-
4.	Lekis Rejo	-	-	-	-	-
5.	Lubuk Banjar	-	-	-	-	-
6.	Batu Raden	-	-	-	√	√
7.	Marta Jaya	-	-	-	√	-

Sumber: Badan Pusat Statistik Kabupaten Ogan Komering Ulu

Tabel 8.4 Nama Objek Wisata dan Jenis Wisata di Kecamatan Lubuk Raja, 2017

Nama Objek Wisata (1)	Jenis Wisata (2)
Bendali PTP Nusantara VII	Wisata Alam

Sumber: Dinas Pariwisata, Kebudayaan dan Olahraga Kab. OKU

<https://okukab.bps.go.id>

BAB 9

KEUANGAN

<https://okukab.lbps.go.id>

BAB IX KEUANGAN

Setiap tahunnya desa-desa di Kecamatan Lubuk Raja memiliki sumber pendapatan dan pengeluaran dalam pelaksanaan pemerintahannya. Sumber pendapatan tersebut terdiri dari Pendapatan Asli Desa (PAD), Alokasi Dana Desa (ADD) dan Dana Hibah atau Dana Bantuan. Pada tahun 2017, desa yang memiliki sumber pendapatan terbesar yaitu Desa Batu Raden yaitu sebesar Rp 812.000.000,-

Tabel 9.1 Anggaran Pendapatan menurut Desa/kelurahan di Kecamatan Lubuk Raja, 2017

Desa/ Kelurahan	Sumber Pendapatan		
	Pendapatan Asli Desa (Rp)	Alokasi Dana Desa (Rp)	Dana Hibah/ bantuan (Rp)
(1)	(2)	(3)	(4)
1. Batumarta I	8 000 000	797000000	
2. Batumarta II	14000000	766000000	
3. Battu WInangun	3000000	812 000 000	
4. Lekis Rejo	32000000	797000000	780000000
5. Lubuk Banjar	40000000	782000000	
6. Batu Raden	10000000	776000000	
7. Marta Jaya	32000000	797000000	

Sumber: Kantor Desa

Tabel 9.2 Dana Bantuan/Hibah yang Diterima menurut Desa/kelurahan di Kecamatan Lubuk Raja, 2017

Desa/ Kelurahan	Pemerintah Pusat (Rp)	Pemerintah Propinsi (Rp)	Lainnya (Rp)
(1)	(2)	(3)	(4)
1. Batumarta I	-	-	-
2. Batumarta II	-	-	-
3. Batu WInangun	-	-	-
4. Lekis Rejo	-	-	780000000
5. Lubuk Banjar	-	-	-
6. Batu Raden	-	-	-
7. Marta Jaya	-	-	780000000

Sumber: Kantor Desa

DATA

MENCERDASKAN BANGSA

— *Enlighten The Nation* —



BADAN PUSAT STATISTIK
KABUPATEN OGAN KOMERING ULU
Statistics of Ogan Komering Ulu Regency
Jl. Di Miah - Halla No 987A, Ogan Komering Ulu 32111
Telp: (0075) 320259 - Email: bps1601@bps.go.id
Homepage: <http://www.okukab.bps.go.id>