



# Kecamatan Padang Laweh Dalam Angka 2019



Badan Pusat Statistik  
Kabupaten Dharmasraya



# Kecamatan Padang Laweh Dalam Angka 2019



**Badan Pusat Statistik  
Kabupaten Dharmasraya**

# **Kecamatan Padang Laweh Dalam Angka 2019**

**ISBN** : 978-602-5957-27-7

**No. Publikasi** : 13110.1910

**Katalog**: 1102001.1311023

**Ukuran Buku**: 14,8 cm x 21 cm

**Jumlah Halaman** : xix + 92 halaman

**Naskah:**

Badan Pusat Statistik Kabupaten Dharmasraya

**Gambar Cover oleh:**

Badan Pusat Statistik Kabupaten Dharmasraya

**Ilustrasi Cover:**

*Typography* Warna

**Diterbitkan oleh:**

© BPS Kabupaten Dharmasraya

**Dicetak oleh:**

Percetakan Demy

**Dilarang mengumumkan, mendistribusikan, mengomunikasikan, dan/atau menggandakan sebagian atau seluruh isi buku ini untuk tujuan komersial tanpa izin tertulis dari Badan Pusat Statistik**

## PETA WILAYAH KABUPATEN DHARMASRAYA





**KEPALA BPS KABUPATEN DHARMASRAYA**



**Ir. HILDA**





## KATA PENGANTAR

Syukur Alhamdulillah kita ucapkan kehadiran Tuhan Yang Maha Esa yang telah melimpahkan rahmat dan karunia-Nya sehingga penerbitan Publikasi “Kecamatan Padang Laweh Dalam Angka 2019” dapat terlaksana.

Publikasi ini terbit berkat adanya dukungan dari Kepala BPS Kabupaten Dharmasraya, Bapak Camat Padang Laweh dan juga rekan-rekan dari Dinas Instansi Tingkat Kecamatan beserta para Wali Nagari dan Jorong se Kecamatan Padang Laweh. Untuk itu kami mengucapkan banyak terima kasih atas bantuan dan dukungan yang telah diberikan selama ini, sehingga publikasi ini dapat terbit dengan baik walaupun masih terdapat ketidakterersediaan data.

Kami menyadari bahwa dalam publikasi ini masih ditemui adanya beberapa kekurangan. Untuk itu kami sangat mengharapkan saran dan kritik yang membangun untuk penerbitan di masa yang akan datang agar dapat lebih disempurnakan.

Padang Laweh, September 2019

Kepala

BPS Kabupaten Dharmasraya

**Ir. Hilda**





## DAFTAR ISI

	Halaman
PETA KABUPATEN DHARMASRAYA .....	iii
KATA PENGANTAR .....	vii
DAFTAR ISI .....	ix
DAFTAR TABEL .....	xi
DAFTAR GAMBAR .....	xvii
BAB I           Keadaan Geografi .....	1
BAB II           Pemerintahan .....	11
BAB III          Kependudukan .....	21
BAB IV          Pendidikan .....	27
BAB V           Kesehatan .....	41
BAB VI          Sosial .....	59
BAB VII         Pertanian .....	67
BAB VIII        Perhubungan dan Komunikasi .....	83
BAB IX          Pajak Bumi dan Bangunan .....	89



## DAFTAR TABEL

	halaman
<b>BAB I KEADAAN GEOGRAFI</b>	
1.1 Keadaan Geografi Kecamatan Padang Laweh, 2018 .....	3
1.2 Luas Kecamatan dirinci menurut Nagari di Kecamatan Padang Laweh, 2018 .....	4
1.3 Luas Nagari dan Nama Jorong di Kecamatan Padang Laweh, 2018 .....	5
1.4 Jarak dari kantor Wali Nagari dan Jorong ke Ibukota Kecamatan dan Ibukota Kabupaten di Kecamatan Padang Laweh, 2018 .....	6
1.5 Luas lahan menurut penggunaannya di Kecamatan Padang Laweh, 2018 .....	7
<b>BAB II PEMERINTAHAN</b>	
2.1 Nama Nagari dan Jorong di Kecamatan Padang Laweh, 2018..	13
2.2 Jumlah Pegawai Kantor Camat Menurut Pendidikan dan Unit Kerja di Kecamatan Padang Laweh, 2018 .....	14
2.3 Jumlah Pegawai Kantor Camat Menurut Golongan dan Unit Kerja di Kecamatan Padang Laweh, 2018 .....	15
2.4 Nama Wali Nagari dan Banyaknya Pegawai Menurut Nagari di Kecamatan Padang Laweh, 2018.....	16
2.5 Jumlah Aparat Pemerintahan Kantor Wali Nagari Menurut Unit Kerja di Kecamatan Padang Laweh, 2018.....	17

### **BAB III KEPENDUDUKAN**

3.1 Perkembangan Jumlah Penduduk Menurut Jenis Kelamin di Kecamatan Padang Laweh, 2010-2018 .....	23
3.2 Rasio Penduduk Menurut Kelompok Umur dan Jenis Kelamin di Kecamatan Padang Laweh, 2018 .....	24

### **BAB IV PENDIDIKAN**

4.1 Banyaknya sekolah negeri menurut jenjang pendidikan di Kecamatan Padang Laweh, 2018.....	29
4.2 Banyaknya Taman Kanak – kanak (TK), murid dan guru menurut Nagari di Kecamatan Padang Laweh, 2018.....	30
4.3 Rasio murid terhadap guru Taman Kanak – kanak (TK) menurut Nagari di Kecamatan Padang Laweh, 2018 .....	31
4.4 Banyaknya murid dan guru Taman Kanak – kanak (TK) menurut Nagari dan jenis kelamin di Kecamatan Padang Laweh, 2018.....	32
4.5 Banyaknya kelas, murid dan guru Sekolah Dasar (SD) menurut Nagari di Kecamatan Padang Laweh, 2018.....	33
4.6 Rasio murid terhadap guru Sekolah Dasar (SD) menurut Nagari di Kecamatan Padang Laweh, 2018.....	34
4.7 Banyaknya murid dan guru Sekolah Dasar (SD) menurut Nagari dan jenis kelamin di Kecamatan Padang Laweh, 2018...	35
4.8 Banyaknya lulusan SD, SLTP dan SLTA di Kecamatan Padang Laweh, 2018.....	36
4.9 Banyaknya Murid dan Guru SMP menurut Nagari di Kecamatan Padang Laweh, 2018.....	37

## **BAB V KESEHATAN**

5.1 Banyaknya tenaga kesehatan dan dukun terlatih menurut Nagari dan Jorong di Kecamatan Padang Laweh, 2018.....	43
5.2 Banyaknya kunjungan UPT PUSKESMAS Padang Laweh menurut Nagari dan jenis kelamin, 2018 .....	44
5.3 Data sepuluh penyakit terbanyak UPT PUSKESMAS Padang Laweh menurut jenis kelamin, 2018 .....	45
5.4 Banyaknya Peserta KB Baru Menurut Alat Kontrasepsi DiKecamatan Padang Laweh, 2018.....	46
5.5 Banyaknya pos KB, sub pos KB dan akseptor KB di Kecamatan Padang Laweh dirinci menurut Nagari dan Jorong, 2018.....	47
5.6 Target dan realisasi akseptor KB di Kecamatan Padang Laweh dirinci menurut Nagari dan Jorong, 2018 .....	48
5.7 Banyaknya imunisasi bayi di Kecamatan Padang Laweh dirinci menurut Nagari dan Jorong, 2018.....	49
5.8 Banyaknya keluarga menurut tingkat kesejahteraan dirinci menurut Nagari dan Jorong, 2018.....	51
5.9 Banyaknya imunisasi Wanita Usia Subur (WUS) di Kecamatan Padang Laweh menurut Nagari dan Jorong, 2018.....	53
5.10 Banyaknya imunisasi Ibu Hamil (Bumil) di Kecamatan Padang Laweh menurut Nagari dan Jorong, 2018.....	55

## **BAB VI SOSIAL**

6.1 Banyaknya tempat ibadah umat Islam di Kecamatan Padang Laweh dirinci menurut Nagari dan Jorong di Kecamatan Padang Laweh, 2018.....	61
---	----

6.2	Banyaknya MDA dan TPQ dirinci menurut Nagari dan Jorong di Kecamatan Padang Laweh, 2018 .....	62
6.3	Perkembangan kejadian nikah, Talak dan Rujuk di Kecamatan Padang Laweh, 2018.....	63
6.4	Banyaknya Jemaah haji di Kecamatan Padang Laweh dirinci menurut Nagari, 2018.....	64

## **BAB VII PERTANIAN DAN PETERNAKAN**

7.1	Luas sawah dirinci menurut jenis irigasi di Kecamatan Padang Laweh, 2018.....	69
7.2	Luas panen dan produksi padi dan tanaman palawija di Kecamatan Padang Laweh, 2018 .....	70
7.3	Luas panen dan produksi hortikultura di Kecamatan Padang Laweh, 2018.....	71
7.4	Luas Tanaman Perkebunan Rakyat menurut Komoditi, 2018..	72
7.5	Produksi Tanaman Perkebunan Rakyat Menurut Produktivitas di Kecamatan Padang Laweh, 2018 .....	73
7.6	Populasi dan banyaknya Pematangan Hewan Menurut Jenis Kelamin di kecamatan Padang Laweh, 2018.....	74
7.7	Populasi Ayam Buras, Ayam Ras, Ayam Petelur, dan Itik Di Kecamatan Padang Laweh, 2018.....	75
7.8	Populasi Daging Sapi, Kerbau dan Kambing di Kecamatan Padang Laweh, 2018.....	76
7.9	Produksi Telur Ungas di Kecamatan Padang Laweh, 2018....	77
7.10	Banyaknya Petani Ikan menurut jenis kegiatan di Kecamatan Padang Laweh, 2018.....	78

7.11 Jumlah Fasilitas Usaha Tani menurut Jenis di Kecamatan Padang Laweh, 2018.....	79
7.12 Jenis dan Jumlah Armada Tangkap di Perairan Umum di Kecamatan Padang Laweh, 2018.....	80

## **BAB VIII PERHUBUNGAN DAN KOMUNIKASI**

8.1 Perkembangan panjang jalan menurut pemerintah yang berwenang di Kecamatan Padang Laweh, 2018 .....	85
8.2 Perkembangan panjang jalan menurut jenis permukaan di Kecamatan Padang Laweh, 2018 .....	86
8.3 Perkembangan panjang jalan menurut kelas jalan di Kecamatan Padang Laweh, 2018 .....	87

## **BAB IX PAJAK BUMI DAN BANGUNAN**

9.1 Target dan realisasi Penerimaan Pajak Bumi dan Bangunan di Kecamatan Padang Laweh .....	91
---	----





## DAFTAR GAMBAR

	Halaman
Gambar 1.1	Luas Kecamatan Padang Laweh dirinci menurut Nagari, 2018 ..... 8
Gambar 1.2	Luas Lahan Menurut Penggunaannya di Kecamatan Padang Laweh, 2018 ..... 9
Gambar 2.1	Persentase Jumlah Pegawai Kantor Wali Nagari di Kecamatan Padang Laweh, 2018 ..... 19
Gambar 3.1	Perkembangan Jumlah Penduduk Menurut Jenis Kelamin di Kecamatan Padang Laweh, 2018 ..... 25
Gambar 3.2	Perkembangan Jumlah Penduduk Menurut Kelompok Umur di Kecamatan Padang Laweh, 2018 ..... 26
Gambar 4.1	Rasio Murid terhadap Guru Taman Kanak-Kanak menurut Nagari di Kecamatan Padang Laweh, 2018 ..... 38
Gambar 4.2	Rasio Murid terhadap Guru Sekolah Dasar menurut Nagari di Kecamatan Padang Laweh, 2018 ..... 39
Gambar 5.1	Banyaknya Kunjungan ke UPT PUSKESMAS Padang Laweh, 2018 ..... 57
Gambar 6.1	Perkembangan Kejadian Nikah dirinci per Bulan di Kecamatan Padang Laweh, 2018 ..... 65
Gambar 7.1	Persentase Luas Tanaman Perkebunan di Kecamatan Padang Laweh, 2018 ..... 81
Gambar 7.2	Persentase Produksi Tanaman Perkebunan di Kecamatan Padang Laweh, 2018 ..... 82
Gambar 8.1	Perkembangan Panjang Jalan Menurut Jenis Permukaan di

	Kecamatan Padang Laweh, 2018 .....	88
Gambar 9.1	Target dan Realisasi Pajak Bumi dan Bangunan di Kecamatan Padang Laweh, 2018 .....	92

<https://dharmasrayakab.bps.go.id>

## PENJELASAN UMUM

Tanda-tanda, satuan-satuan, dan lain-lainnya yang digunakan dalam publikasi ini adalah sebagai berikut:

### 1. TANDA-TANDA

Data tidak tersedia	: ...
Tidak ada atau nol	: –
Data dapat diabaikan	: 0
Tanda decimal	: ,
Data tidak dapat ditampilkan	: NA
Angka perkiraan	: e
Angka sementara	: x
Angka sangat sementara	: xx
Angka diperbaiki	: r

### 2. SATUAN

barel	: 158,99 liter = $1/6,2898 \text{ m}^3$
hektar (ha)	: $10\,000 \text{ m}^2$
kilometer (km)	: 1 000 meter (m)
knot	: 1,8523 km/jam (km/hour)
kuintal	: 100 kg
KWh	: 1 000 Watt <i>hour</i>
MWh	: 1 000 KWh
liter (untuk beras)	: 0,80 kg
ons	: 28,31 gram
ton	: 1 000 kg

Satuan lain: buah, dus, butir, helai/lembar, kaleng, batang, pulsa, ton kilometer (ton-km), jam, menit, persen (%).

Perbedaan angka di belakang koma disebabkan oleh pembulatan angka.



# BAB 1

# KEADAAN GEOGRAFI

<https://dharmaabiyakab.go.id>



Tabel 1.1

## Keadaan Geografi Kecamatan Padang Laweh, 2018

Keadaan Geografi		Uraian
(1)		(2)
001	Letak geografis	101° 43' 04"BT - 101° 49' 55" BT 0° 57' 37"LS - 1° 06' 35" LS
002	Batas daerah: Sebelah Utara Sebelah Selatan Sebelah Barat Sebelah Timur	Propinsi Riau Kecamatan Koto Baru Kecamatan Sitiung dan Kecamatan Timpeh Kecamatan Koto Salak
003	Luas daerah	60.62 km <sup>2</sup>
004	Ketinggian dari permukaan laut	105 meter
005	Suhu Udara	26 -32
006	Curah Hujan	1638.8 mm per Tahun
Kecamatan Padang Laweh		

Sumber: Berbagai Sumber



Tabel 1.2

Luas Kecamatan Dirinci Menurut Nagari  
Di Kecamatan Padang Laweh, 2018

Nagari		Luas Daerah (km <sup>2</sup> )
(1)	(2)	
001	Batu Rijal	8.95
002	Muaro Sopan	15.5
003	Padang Laweh	17.66
004	Sopan Jaya	18.51
Kecamatan Padang Laweh		60.62

Sumber: Pemda Kabupaten Dharmasraya

Tabel 1.3  
Luas Nagari dan Nama Jorong  
di Kecamatan Padang Laweh, 2018

	Nagari	Jorong	Luas (km <sup>2</sup> )
	(1)	(2)	(3)
001	Batu Rijal	<ol style="list-style-type: none"> <li>1. Batu Rijal</li> <li>2. Sungai Atang</li> <li>3. Aur kuning</li> <li>4. Moro Luhur</li> <li>5. Maro Bangun</li> </ol>	8.95
002	Muaro Sopan	<ol style="list-style-type: none"> <li>1. Muaro Sopan</li> <li>2. Rimbo Aia Dingin</li> <li>3. Batu Takau</li> <li>4. Sungai Sakai</li> </ol>	15.5
003	Padang Laweh	<ol style="list-style-type: none"> <li>1. Padang Laweh</li> <li>2. Batang Tabek</li> <li>3. Koto Lamo</li> <li>4. Titian Akau</li> </ol>	17.66
004	Sopan Jaya	<ol style="list-style-type: none"> <li>1. Sopan Jaya</li> <li>2. Kayu Aro</li> <li>3. Bumi Raya</li> <li>4. Jati Makmur</li> </ol>	18.51
Kecamatan Padang Laweh			60.62

Sumber: Kantor Camat Padang Laweh

GEOGRAFIS

Tabel 1.4  
 Jarak dari Kantor Wali Nagari dan Jorong ke Ibukota Kecamatan  
 dan Ibukota Kabupaten di Kecamatan Padang Laweh, 2018

	Nagari	Jorong	Kecamatan (km)	Kabupaten (km)
	(1)	(2)	(3)	(4)
001	Batu Rijal			30
	1.	Batu Rijal	2.5	
	2.	Sungai Atang	3.5	
	3.	Aur kuning	3	
	4.	Moro Luhur	4	
	5.	Maro Bangun	4.5	
002	Muaro Sopan			35
	1.	Muaro Sopan	1.5	
	2.	Rimbo Aia Dingin	1.5	
	3.	Batu Takau	0.5	
	4.	Sungai Sakai	1.5	
003	Padang Laweh			40
	1.	Padang Laweh	0	
	2.	Batang Tabek	1.5	
	3.	Koto Lamo	1	
	4.	Titian Akau	3	
004	Sopan Jaya			40
	1.	Sopan Jaya	2	
	2.	Kayu Aro	3	
	3.	Bumi Raya	2.5	
	4.	Jati Makmur	2	
Kecamatan Padang Laweh				

Sumber: BPS Kabupaten Dharmasraya

Tabel 1.5  
Luas Lahan Menurut Penggunaannya  
Di Kecamatan Padang Laweh, 2018

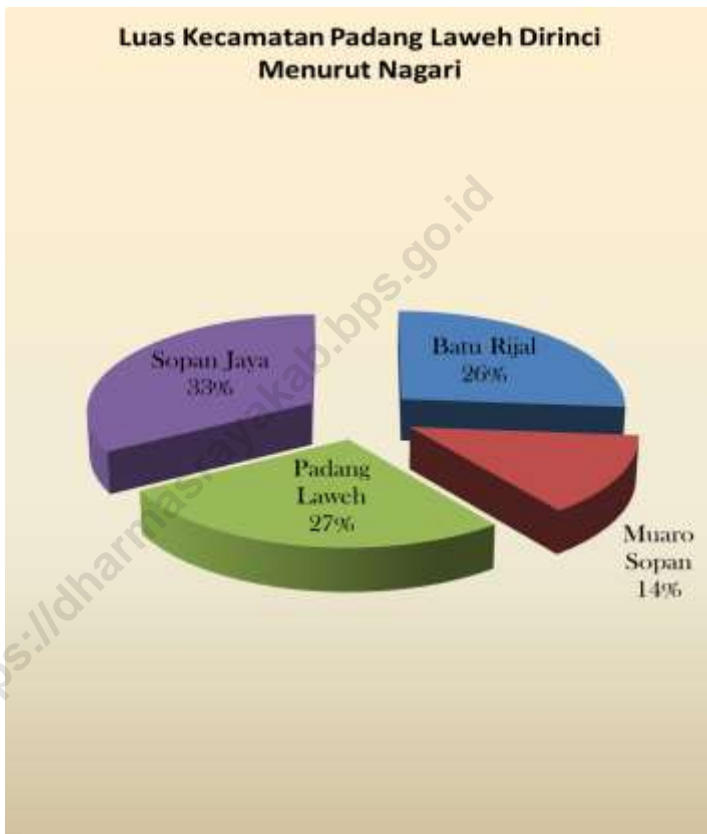
Penggunaan Lahan		Luas (Ha)	Persentase (%)
(1)		(2)	(3)
001	Rumah dan pekarangan	1 845	30.44
002	Tegalan	473	7.80
003	Padang pengembalaan	0	0.00
004	Kolam/empang	8.02	0.13
005	Perkebunan	3 434	56.65
006	Ladang/huma	77	1.27
007	Sawah	128.5	2.12
008	Hutan rakyat	0	0.00
009	Hutan negara	0	0.00
010	Sementara tidak diusahakan	3	0.05
011	Rawa	0	0.00
012	Lainnya (Lahan Bukan Pertanian)	93.48	1.54
Kecamatan Padang Laweh		6 062	100.00

Sumber: Dinas Pertanian Tanaman Pangan dan Hortikultura Kabupaten Dharmasraya

Gambar 1.1

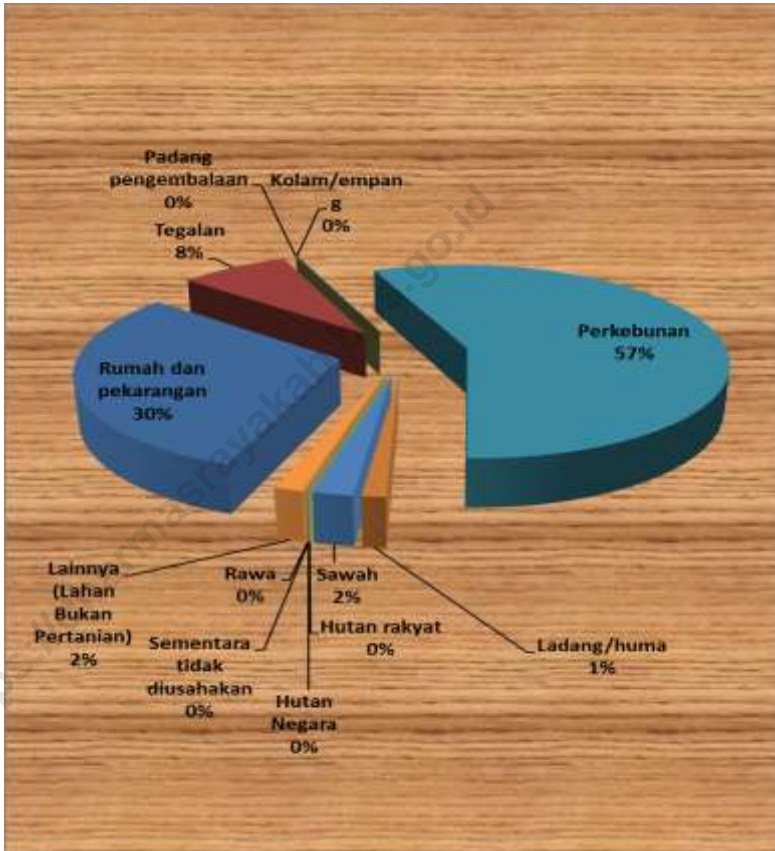
Luas Kecamatan Dirinci Menurut Nagari  
Di Kecamatan Padang Laweh, 2018

---



Gambar 1.2

Luas Lahan Menurut Penggunaannya  
Di Kecamatan Padang Laweh, 2018





# BAB 2

# PEMERINTAHAN

<https://dharmastraya.com>





Tabel 2.1  
 Nama Nagari dan Jorong  
 Di Kecamatan Padang Laweh, 2018

	Nagari	Jorong
	(1)	(2)
001	Batu Rijal	1. Batu Rijal 2. Sungai Atang 3. Aur kuning 4. Moro Luhur 5. Maro Bangun
002	Muaro Sopan	1. Muaro Sopan 2. Rimbo Aia Dingin 3. Batu Takau 4. Sungai Sakai
003	Padang Laweh	1. Padang Laweh 2. Batang Tabek 3. Koto Lamo 4. Titian Akau
004	Sopan Jaya	1. Sopan Jaya 2. Kayu Aro 3. Bumi Raya 4. Jati Makmur
Kecamatan Padang Laweh		

Sumber: BPS Kabupaten Dharmasraya

Tabel 2.2  
 Jumlah Pegawai Kantor Camat  
 Menurut Pendidikan dan Unit Kerja di Kecamatan Padang Laweh, 2018

	Unit Kerja	Pendidikan					Jumlah
		SLTP	SLTA	Diploma	S1	S1 ke atas	
	(1)	(2)	(3)	(4)	(5)	(6)	(7)
001	Camat	-	-	-	1	-	1
002	Sekretariat	-	-	-	1	-	1
003	Sub bagian perencanaan dan keuangan	-	-	1	-	-	1
004	Sub bagian umum dan kepegawaian	-	-	-	1	-	1
005	Seksi pemerintahan, ketentraman dan ketertiban	-	-	-	1	-	1
006	Seksi pemberdayaan Nagari dan masyarakat	-	-	-	1	-	1
007	Seksi Pelayanan Umum dan Kependudukan	-	-	-	1	-	1
008	Seksi sosial dan kesejahteraan rakyat	-	1	-	-	-	1
009	Seksi Ekonomi dan Pembangunan	-	-	-	1	-	1
	Jumlah	-	1	1	7	0	9

Sumber: Kantor Camat Padang Laweh

Tabel 2.3  
Jumlah Pegawai Kantor Camat  
Menurut Golongan dan Unit Kerja di Kecamatan Padang Laweh, 2018

	Unit Kerja	Golongan				Jumlah	
		I	II	III	IV		
	(1)	(2)	(3)	(4)	(5)	(6)	(7)
001	Camat	-	-	-	1	1	
002	Sekretariat	-	-	-	1	1	
003	Sub bagian perencanaan dan keuangan	-	-	1	-	1	
004	Sub bagian umum dan kepegawaian	-	-	1	-	1	
005	Seksi pemerintahan, ketentraman dan ketertiban	-	-	1	-	1	
006	Seksi pemberdayaan Nagari dan masyarakat	-	-	1	-	1	
007	Seksi Pelayanan Umum dan Kependudukan	-	-	1	-	1	
008	Seksi sosial dan kesejahteraan rakyat	-	-	1	-	1	
009	Seksi Ekonomi dan Pembangunan	-	-	1	-	1	
	Jumlah	-	-	7	2	9	

Sumber: Kantor Camat Padang Laweh

Tabel 2.4

Nama Wali Nagari dan Banyaknya Pegawai  
Menurut Nagari di Kecamatan Padang Laweh, 2018

	Nagari	Nama Wali Nagari	Jumlah Pegawai
	(1)	(2)	(3)
001	Batu Rijal	Drs. Agustar	19
002	Muaro Sopan	Ari Asmanto S.Psi	16
003	Padang Laweh	Syahrul	17
004	Sopan Jaya	ST Riza Arianda, STP	15
Jumlah			67

Sumber: Kantor Camat Padang Laweh

Tabel 2.5  
 Jumlah Aparat Pemerintahan di Kantor Nagari  
 Menurut Unit Kerja di Kecamatan Padang Laweh, 2018

	Nagari	Sekretaris Nagari	Kasi Pemerintahan dan Staf	Kasi Kesejahteraan dan Staf	Kasi Pelayanan dan Staf
	(1)	(2)	(3)	(4)	(5)
001	Batu Rijal	1	1	1	2
002	Muaro Sopian	1	2	2	2
003	Padang Laweh	1	2	2	2
004	Sopian Jaya	1	1	2	2
Jumlah		4	6	7	8

Sumber: Kantor Camat Padang Laweh

PEMERINTAHAN

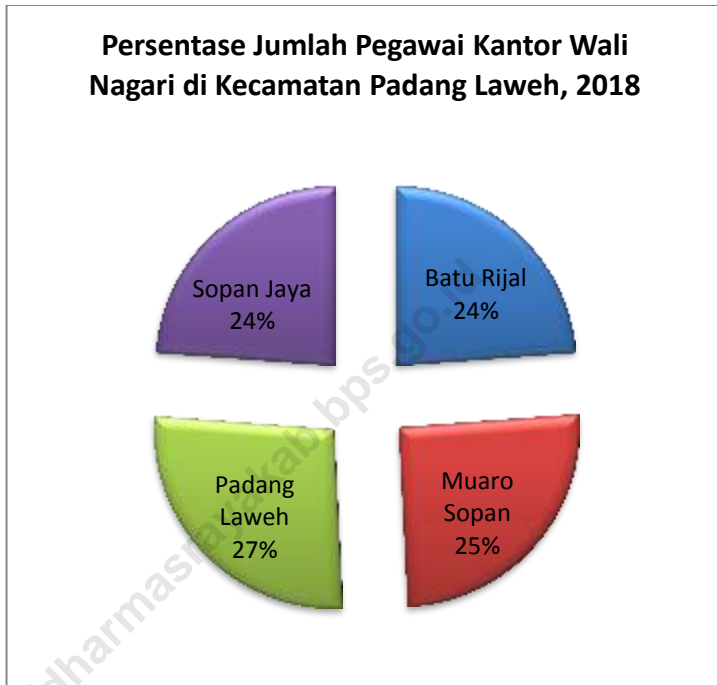
Tabel 2.5 (Lanjutan)

Jumlah Aparat Pemerintahan di Kantor Nagari  
Menurut Unit Kerja di Kecamatan Padang Laweh, 2018 (Lanjutan)

	Nagari	Kaur Usaha dan Staf	Kaur Keuangan dan Staf	Kaur Perencanaan dan Staf	Kepala Jorong	Jumlah
	(1)	(6)	(7)	(8)	(9)	(10)
001	Batu Rijal	2	2	1	5	15
002	Muaro Sopan	2	2	1	4	16
003	Padang Laweh	2	2	2	4	17
004	Sopan Jaya	2	2	1	4	15
	Jumlah	8	8	5	17	63

Sumber: Kantor Camat Padang Laweh

Gambar 2.1







# BAB 3

# KEPENDUDUKAN

<https://idharmasurabaya6.go.id>



Tabel 3.1  
Perkembangan Jumlah Penduduk  
Menurut Jenis Kelamin di Kecamatan Padang Laweh  
Tahun 2010-2018

	Tahun	Jenis Kelamin		Jumlah Penduduk
		Laki - laki	Perempuan	
	(1)	(2)	(3)	(4)
001	2010	2 840	2 548	5 388
002	2011	2 963	2 649	5 612
003	2012	3 085	2 756	5 841
004	2013	3 207	2 863	6 070
005	2014	3 332	2 971	6 303
006	2015	3 456	3 079	6 535
007	2017	3 918	3 490	7 408
008	2018	4326	3849	8175
Kecamatan Padang Laweh				

Sumber: BPS Kabupaten Dharmasraya

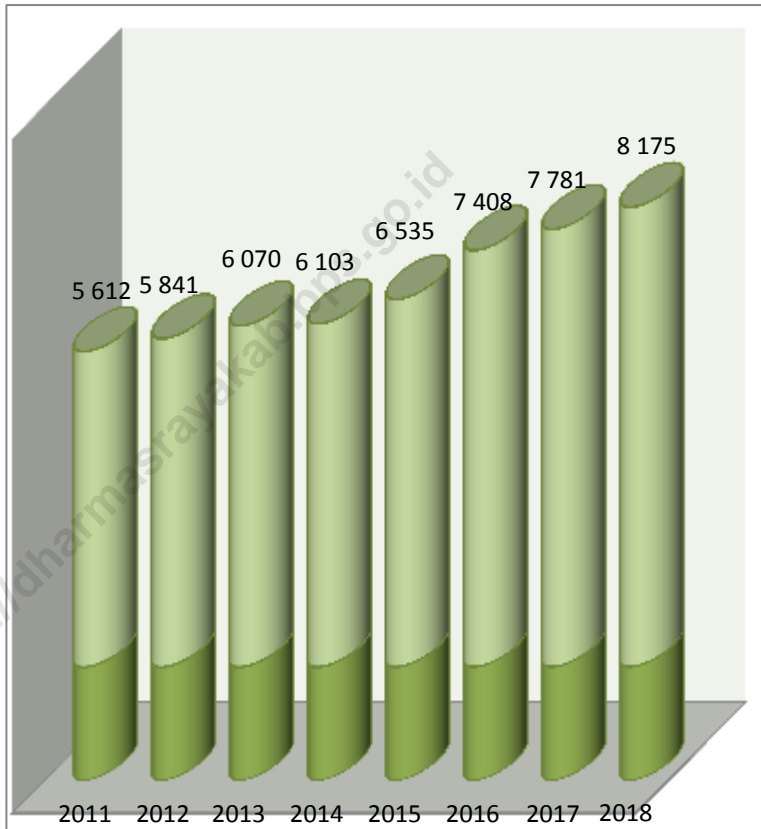
PENDIDIKAN

Tabel 3.2  
 Rasio Penduduk Menurut Kelompok Umur dan Jenis Kelamin  
 Di Kecamatan Padang Laweh, 2018

Kelompok Umur	Jenis Kelamin		Jumlah Penduduk	Rasio Jenis Kelamin
	Laki - laki	Perempuan		
(1)	(2)	(3)	(4)	(5)
0 - 4	503	472	975	106,57
5 - 9	454	444	898	102,25
10 - 14	322	308	630	104,55
15 - 19	276	258	534	106,98
20 - 24	384	323	707	118,89
25 - 29	399	429	828	93,01
30 - 34	492	424	916	116,04
35 - 39	405	339	744	119,47
40 - 44	330	224	554	147,32
45 - 49	253	173	426	146,24
50 - 54	158	156	314	101,28
55 - 59	156	107	263	145,79
60 - 64	76	44	120	172,73
65 - 69	43	58	101	74,14
70 - 74	36	41	77	87,80
75+	39	49	88	79,59
Jumlah	4 326	3 849	8 175	112,39

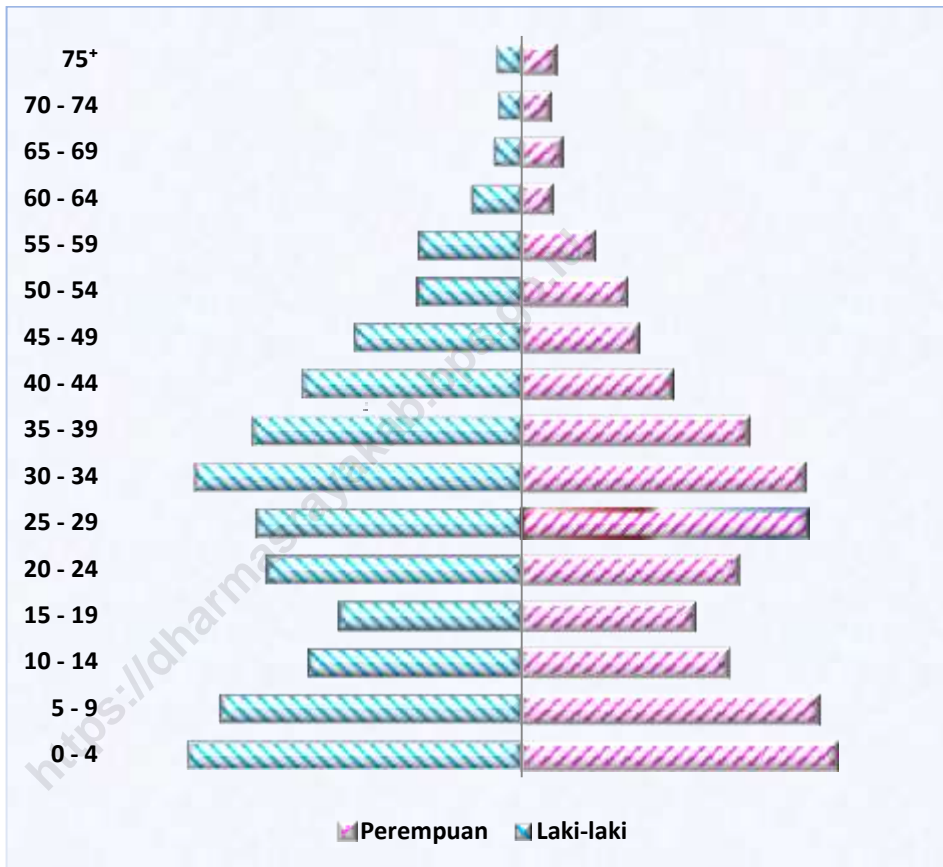
Sumber: BPS Kabupaten Dharmasraya

Gambar 3.1  
 Perkembangan Jumlah Penduduk  
 Menurut Jenis Kelamin di Kecamatan Padang Laweh  
 Tahun 2011-2018 (jiwa)



Gambar 3.2

Rasio Penduduk Menurut Kelompok Umur dan Jenis Kelamin  
Di Kecamatan Padang Laweh, 2018



# BAB 4

# PENDIDIKAN

<https://dhammasraya.com/bps/id>





Tabel 4.1  
 Banyaknya Sekolah Negeri Menurut Jenjang Pendidikan  
 Di Kecamatan Padang Laweh, 2018\*

	Nagari	Jenjang Pendidikan		
		SD	SMP	SMA
	(1)	(2)	(3)	(4)
001	Batu Rijal	2	0	0
002	Muaro Sopan	0	0	0
003	Padang Laweh	1	0	0
004	Sopan Jaya	1	1	0
Jumlah		4	1	0

Sumber: Dinas Pendidikan Kabupaten Dharmasraya

\*Angka Sementara

PENDIDIKAN

Tabel 4.2  
Banyaknya Taman Kanak - kanak (TK), Murid dan Guru  
Menurut Nagari di Kecamatan Padang Laweh, 2018

	Nagari	TK	Murid	Guru
	(1)	(2)	(3)	(4)
001	Batu Rijal	1	12	1
002	Muaro Sopan	-	-	-
003	Padang Laweh	1	19	3
004	Sopan Jaya	2	42	6
Kecamatan Padang Laweh		4	73	10

Sumber: UPTD Kecamatan Padang Laweh

Tabel 4.3

Rasio Murid Terhadap Guru Taman Kanak - kanak (TK)  
Menurut Nagari di Kecamatan Padang Laweh, 2018

	Nagari	Jumlah		Rasio Murid Terhadap Guru
		Murid (orang)	Guru (orang)	
	(1)	(2)	(3)	(4)
001	Batu Rijal	12	1	12,00
002	Muaro Sopan	-	-	-
003	Padang Laweh	19	3	6,33
004	Sopan Jaya	42	6	7,00
Kecamatan Padang Laweh		73	10	25,33

Sumber: UPTD Kecamatan Padang Laweh

Tabel 4.4

Banyaknya Murid dan Guru Taman Kanak - kanak (TK)  
Menurut Nagari dan Jenis Kelamin di Kecamatan Padang Laweh, 2018

	Nagari	Jumlah		Guru
		Murid		
		Laki - laki	Perempuan	
(1)	(2)	(3)	(4)	
001	Batu Rijal	8	4	1
002	Muaro Sopan	-	-	-
003	Padang Laweh	11	8	3
004	Sopan Jaya	16	26	6
Kecamatan Padang Laweh		35	38	10

Sumber: UPTD Kecamatan Padang Laweh

Tabel 4.5  
 Banyaknya Kelas, Murid dan Guru Sekolah Dasar  
 Menurut Nagari di Kecamatan Padang Laweh, 2018\*

	Nagari	Kelas	Murid	Guru
	(1)	(2)	(3)	(4)
001	Batu Rijal	12	202	20
002	Muaro Sopan	-	-	-
003	Padang Laweh	6	147	9
004	Sopan Jaya	12	299	22
Kecamatan Padang Laweh		36	729	44

Sumber: UPTD Kecamatan Padang Laweh

\*Angka Sementara

Tabel 4.6

Rasio Murid Terhadap Guru Sekolah Dasar  
Menurut Nagari di Kecamatan Padang Laweh, 2018\*

	Nagari	Jumlah		Rasio Murid Terhadap Guru
		Murid (orang)	Guru (orang)	
	(1)	(2)	(3)	(4)
001	Batu Rijal	202	20	10,10
002	Muaro Sopan	-	-	-
003	Padang Laweh	147	9	16,33
004	Sopan Jaya	299	22	13,59
Kecamatan Padang Laweh		648	51	40,02

Sumber: UPTD Kecamatan Padang Laweh

\*Angka Sementara

Tabel 4.7

Banyaknya Murid dan Guru Sekolah Dasar  
Menurut Nagari dan Jenis Kelamin di Kecamatan Padang Laweh, 2018\*

	Nagari	Jumlah		
		Murid		Guru
		Laki - laki	Perempuan	
(1)	(2)	(3)	(4)	
001	Batu Rijal	115	87	20
002	Muaro Sopan	-	-	-
003	Padang Laweh	78	69	9
004	Sopan Jaya	159	140	22
Kecamatan Padang Laweh		352	296	51

Sumber: UPTD Kecamatan Padang Laweh

\*Angka Sementara



PENDIDIKAN

Tabel 4.8  
Banyaknya Lulusan SD, SLTP dan SLTA  
Di Kecamatan Padang Laweh, 2018\*

	Jenjang Pendidikan	Jumlah (orang)
	(1)	(2)
001	SD	124
002	SLTP	34
003	SLTA	-
Kecamatan Padang Laweh		158

Sumber: Dinas Pendidikan, Pemuda dan Olah Raga Kabupaten Dharmasraya  
\*Angka Sementara

Tabel 4.9

Banyaknya Murid dan Guru SMP  
Menurut Nagari di Kecamatan Padang Laweh, 2018\*

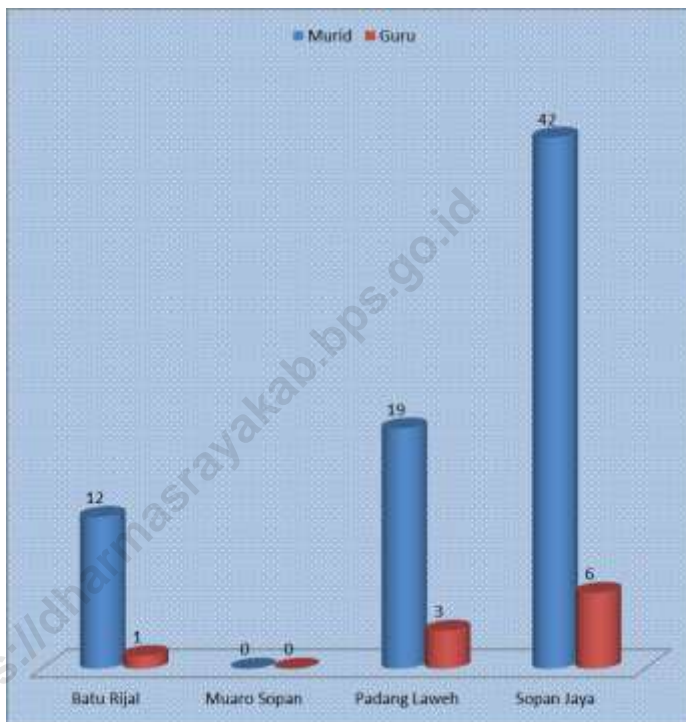
	Nagari	Jumlah			
		Murid		Guru	
	(1)	(2)	(3)	(4)	(5)
001	Batu Rijal	-	-	-	-
002	Muaro Sopian	-	-	-	-
003	Padang Laweh	-	-	-	-
004	Sopian Jaya	151			13
Kecamatan Padang Laweh					

Sumber: Dinas Pendidikan, Pemuda dan Olah Raga Kabupaten Dharmasraya

\*Angka Sementara

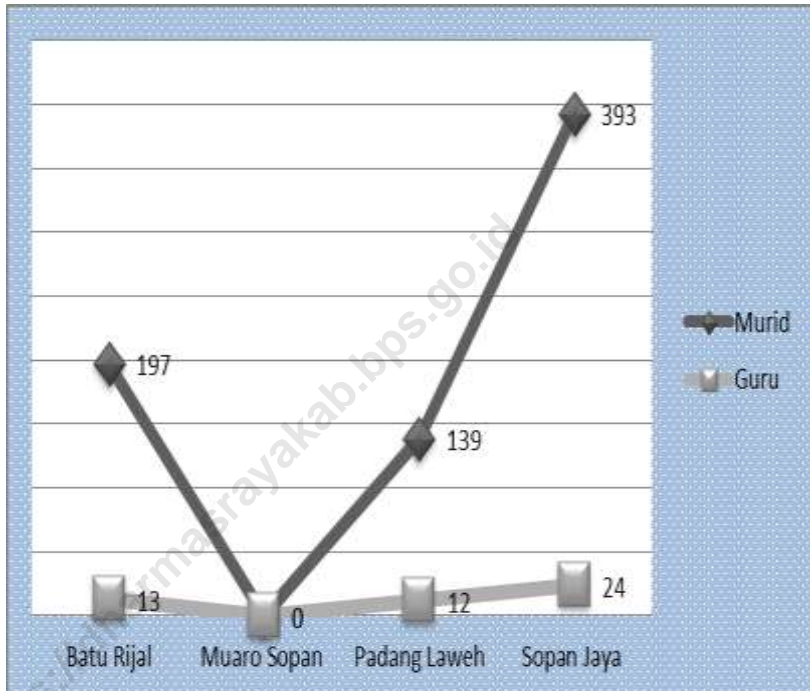
Gambar 4.1

Rasio Murid Terhadap Guru Taman Kanak - kanak (TK)  
Menurut Nagari di Kecamatan Padang Laweh, 2018



Gambar 4.2

Rasio Murid Terhadap Guru Sekolah Dasar  
Menurut Nagari di Kecamatan Padang Laweh, 2018





# BAB 5

# KESEHATAN

<https://dharmastra.com/bab-5-ke-sehatan>



Tabel 5.1  
Banyaknya Tenaga Kesehatan dan Dukun Terlatih  
Menurut Nagari dan Jorong di Kecamatan Padang Laweh, 2018\*

	Nagari	Jorong	Dokter	Perawat / Bidan	Dukun Terlatih
	(1)	(2)	(3)	(4)	(5)
001	Batu Rijal				
		Batu Rijal	-	1	-
		Aur Kuning	-	-	-
		Sungai Atang	-	1	-
		Moyo Luhur	-	1	-
		Moro Bangun	-	-	-
002	Muaro Sopan				
		Muaro Sopan	2	4	-
		Rimbo Aia Dingin	-	1	-
		Batu Takau	-	-	-
		Sungai Sakai	-	-	-
003	Padang Laweh				
		Padang Laweh	-	4	-
		Koto Lamo	-	-	-
		Titian Akau	-	-	-
		Batang Tabek	-	-	-
004	Sopan Jaya				
		Sopan Jaya	-	-	-
		Kayo Aro	-	2	-
		Jati Makmur	-	-	-
		Bumi Raya	-	1	-
	Jumlah		2	15	0

Sumber: PUSKESMAS Padang Laweh



Tabel 5.2  
Perkembangan Kunjungan UPT PUSKESMAS Padang Laweh  
Menurut Status Kunjungan di Kecamatan Padang Laweh, 2018\*

Bulan	Jumlah	Persentase (%)
('1)	-4	
Januari	325	10.10
Februari	251	7.80
Maret	250	7.77
April	247	7.68
Mei	244	7.58
Juni	282	8.76
Juli	209	6.49
Agustus	175	5.44
September	301	9.35
Oktober	211	6.56
November	361	11.22
Desember	362	11.25
	3218	100.00

Sumber: PUSKESMAS Padang Laweh

Tabel 5.3  
Data Sepuluh Penyakit Terbanyak UPT PUSKESMAS Padang Laweh  
Menurut Jenis Kelamin di Kecamatan Padang Laweh, 2018\*

	Nama Penyakit	Jenis kelamin	
		Laki - laki	Perempuan
	(1)	(2)	(3)
001	Ispa non pneumonia	517	286
002	Gastritis	242	267
003	Hypertensi	232	259
004	Reumatik	193	197
005	Bronchitis	121	73
006	Diare	87	97
007	Kulit Alergi	102	62
008	Kecelakaan dan ruda paksa	111	59
009	Asma	57	45
010	Pulpa dan Jaringan Pengikat	44	49
	Jumlah	1706	1394

Sumber: PUSKESMAS Padang Laweh

Tabel 5.4  
 Banyaknya Peserta KB Baru Menurut Alat Kontrasepsi  
 Di Kecamatan Padang Laweh, 2018\*

	Alat Kontrasepsi	Banyaknya Pengguna
	(1)	(2)
001	IUD	12
002	Implant	61
003	MOW	0
004	Kondom	50
005	Suntik	41
006	Pil	63
007	CV	0
	Jumlah	227

Sumber: BPMPPKB Kabupaten Dharmasraya

Data 5.5

Banyaknya Pos KB, Sub Pos KB dan Akseptor KB  
Dirinci Menurut Nagari dan Jorong di Kecamatan Padang Laweh, 2018\*

	Nagari	Jorong	Pos KB	Sub Pos	Akseptor
				KB	KB
	(1)	(2)	(3)	(4)	(5)
001	<b>Batu Rijal</b>		<b>1</b>	<b>5</b>	<b>301</b>
		1. Batu Rijal	1	1	46
		2. Aur Kuning	-	1	51
		3. Sungai Atang	-	1	73
		4. Moyo Luhur	-	1	78
		5. Moro Bangun	-	1	53
002	<b>Muaro Sopan</b>		<b>1</b>	<b>4</b>	<b>215</b>
		1. Muaro Sopan	1	1	92
		2. Rimbo Aie Dingin	-	1	45
		3. Batu Takau	-	1	45
		4. Sungai Sakai	-	1	33
003	<b>Padang Laweh</b>		<b>1</b>	<b>4</b>	<b>165</b>
		1. Padang Laweh	1	1	50
		2. Koto Lamo	-	1	49
		3. Titian Akau	-	1	36
		4. Batang Tabek	-	1	30
004	<b>Sopan Jaya</b>		<b>1</b>	<b>4</b>	<b>353</b>
		1. Sopan Jaya	1	1	81
		2. Kayu Aro	-	1	75
		3. Jati Makmur	-	1	70
		4. Bumi Raya	-	1	127
Kecamatan Padang Laweh			4	17	1034

Sumber: Dinas Kesehatan Kabupaten Dharmasraya Padang Laweh

Tabel 5.6  
Target dan Realisasi Akseptor KB Dirinci Menurut  
Nagari dan Jorongdi Kecamatan Padang Laweh, 2018\*

	Nagari	Jorong	Target	Realisasi	Persentase (%)
	(1)	(2)	(3)	(4)	(5)
001	<b>Batu Rijal</b>		<b>301</b>	<b>301</b>	
	1.	Batu Rijal	46	46	100.00
	2.	Aur Kuning	51	51	100.00
	3.	Sungai Atang	73	73	100.00
	4.	Moyo Luhur	78	78	100.00
	5.	Moro Bangun	53	53	100.00
002	<b>Muaro Sopan</b>		<b>215</b>	<b>215</b>	
	1.	Muaro Sopan	92	92	100.00
	2.	Rimbo Aie Dingin	45	45	100.00
	3.	Batu Takau	45	45	100.00
	4.	Sungai Sakai	33	33	100.00
003	<b>Padang Laweh</b>		<b>165</b>	<b>165</b>	
	1.	Padang Laweh	50	50	100.00
	2.	Koto Lamo	49	49	100.00
	3.	Titian Akau	36	36	100.00
	4.	Batang Tabek	30	30	100.00
004	<b>Sopan Jaya</b>		<b>353</b>	<b>353</b>	
	1.	Sopan Jaya	81	81	100.00
	2.	Kayu Aro	75	75	100.00
	3.	Jati Makmur	70	70	100.00
	4.	Bumi Raya	127	127	100.00
Kecamatan Padang Laweh			1034	1034	

Sumber: Kantor UPT Puskesmas Padang Laweh

Tabel 5.7

Banyaknya Imunisasi Bayi Dirinci Menurut  
Nagari dan Jorong di Kecamatan Padang Laweh, 2018\*

	Nagari	Jorong	Sasaran Bayi	Imunisasi				
				BCG	Polio			
					1	2	3	4
(1)	(2)	(3)	(4)	(5)				
001	<b>Batu Rijal</b>		<b>34</b>	<b>19</b>	<b>18</b>	<b>15</b>	<b>15</b>	<b>13</b>
		1. Batu Rijal	5	1	1	2	3	1
		2. Aur Kuning	5	4	5	2	1	4
		3. Sungai Atang	9	3	2	2	5	4
		4. Moyo Luhur	8	6	5	5	3	2
		5. Moro Bangun	7	5	5	4	3	2
002	<b>Muaro Sopan</b>		<b>27</b>	<b>22</b>	<b>22</b>	<b>14</b>	<b>19</b>	<b>23</b>
		1. Muaro Sopan	12	11	11	8	7	12
		2. Rimbo Aie Dingin	3	2	2	1	5	4
		3. Batu Takau	5	6	6	3	4	4
		4. Sungai Sakai	7	3	3	2	3	3
003	<b>Padang Laweh</b>		<b>20</b>	<b>30</b>	<b>26</b>	<b>25</b>	<b>25</b>	<b>27</b>
		1. Padang Laweh	6	4	4	3	4	4
		2. Koto Lamo	3	11	8	8	8	9
		3. Titian Akau	7	9	8	6	7	8
		4. Batang Tabek	4	6	6	8	6	6
004	<b>Sopan Jaya</b>		<b>39</b>	<b>38</b>	<b>29</b>	<b>39</b>	<b>38</b>	<b>37</b>
		1. Sopan Jaya	9	9	9	6	7	6
		2. Kayu Aro	6	6	5	9	6	7
		3. Jati Makmur	7	10	4	10	12	12
		4. Bumi Raya	17	13	11	14	13	12
		Jumlah	120	109	95	93	97	100

Sumber: Dinas Kesehatan Kabupaten Dharmasraya Padang Laweh

KESEHATAN

Tabel 5.7 (Lanjutan)  
 Banyaknya Imunisasi Bayi Dirinci Menurut  
 Nagari dan Jorong di Kecamatan Padang Laweh, 2018\*

	Nagari	Jorong	Imunisasi				
			DPT			Campak	HB <sub>1</sub>
			1	2	3		
(1)	(2)	(3)	(4)	(5)	(6)	(7)	
001	<b>Batu Rijal</b>		<b>19</b>	<b>19</b>	<b>15</b>	<b>18</b>	<b>17</b>
	1.	Batu Rijal	2	2	2	4	2
	2.	Aur Kuning	4	3	4	4	3
	3.	Sungai Atang	3	5	4	5	2
	4.	Moyo Luhur	5	5	2	2	5
	5.	Moro Bangun	5	4	3	3	5
002	<b>Muaro Sopan</b>		<b>19</b>	<b>22</b>	<b>26</b>	<b>26</b>	<b>17</b>
	1.	Muaro Sopan	11	10	14	13	7
	2.	Rimbo Aie Dingin	2	5	5	5	1
	3.	Batu Takau	4	4	4	3	6
	4.	Sungai Sakai	2	3	3	5	3
003	<b>Padang Laweh</b>		<b>28</b>	<b>29</b>	<b>16</b>	<b>31</b>	<b>28</b>
	1.	Padang Laweh	4	4	3	6	4
	2.	Koto Lamo	9	9	5	10	10
	3.	Titian Akau	7	8	4	7	8
	4.	Batang Tabek	8	8	4	8	6
004	<b>Sopan Jaya</b>		<b>41</b>	<b>39</b>	<b>35</b>	<b>35</b>	<b>36</b>
	1.	Sopan Jaya	8	8	7	7	5
	2.	Kayu Aro	9	6	7	5	9
	3.	Jati Makmur	10	12	12	7	10
	4.	Bumi Raya	14	13	9	16	12
		Jumlah	107	109	92	110	98

Sumber: Dinas Kesehatan Kabupaten Dharmasraya Padang Laweh

Tabel 5.8  
Banyaknya Keluarga Menurut Tingkat Kesejahteraan Dirinci Menurut  
Nagari dan Jorong di Kecamatan Padang Laweh, 2018\*

	Nagari	Jorong	Pra	Sejahtera	Sejahtera
			Sejahtera	I	II
	(1)	(2)	(3)	(4)	(5)
001	<b>Batu Rijal</b>		<b>22</b>	<b>46</b>	<b>60</b>
		1. Batu Rijal	5	8	11
		2. Aur Kuning	4	16	15
		3. Sungai Atang	3	0	3
		4. Moyo Luhur	1	8	7
		5. Moro Bangun	9	14	24
					0
002	<b>Muaro Sopan</b>		<b>24</b>	<b>32</b>	<b>45</b>
		1. Muaro Sopan	9	6	20
		2. Rimbo Aie Dingin	11	5	16
		3. Batu Takau	3	13	5
		4. Sungai Sakai	1	8	4
					0
003	<b>Padang Laweh</b>		<b>14</b>	<b>53</b>	<b>41</b>
		1. Padang Laweh	11	20	11
		2. Koto Lamo	1	20	12
		3. Titian Akau	2	2	18
		4. Batang Tabek	0	11	0
					0
004	<b>Sopan Jaya</b>		<b>59</b>	<b>49</b>	<b>18</b>
		1. Sopan Jaya	23	3	2
		2. Kayu Aro	12	6	4
		3. Jati Makmur	4	6	10
		4. Bumi Raya	20	34	2
		Kecamatan Padang Laweh	119	180	164

Sumber: Dinas Kesehatan Kabupaten Dharmasraya Padang Laweh



Tabel 5.8 (Lanjutan)  
 Banyaknya Keluarga Menurut Tingkat Kesejahteraan Dirinci Menurut  
 Nagari dan Jorong di Kecamatan Padang Laweh, 2018\*

	Nagari	Jorong	Sejahtera III	Sejahtera III Plus	Jumlah
	(1)	(2)	(3)	(4)	(5)
001	<b>Batu Rijal</b>		<b>494</b>	<b>21</b>	<b>570</b>
		1. Batu Rijal	91	3	105
		2. Aur Kuning	62	1	87
		3. Sungai Atang	165	1	153
		4. Moyo Luhur	85	5	94
		5. Moro Bangun	91	11	131
002	<b>Muaro Sopan</b>		<b>168</b>	<b>13</b>	<b>274</b>
		1. Muaro Sopan	61	3	97
		2. Rimbo Aie Dingin	47	5	85
		3. Batu Takau	33	4	56
		4. Sungai Sakai	27	1	36
003	<b>Padang Laweh</b>		<b>139</b>	<b>27</b>	<b>279</b>
		1. Padang Laweh	32	13	98
		2. Koto Lamo	20	1	60
		3. Titian Akau	52	2	72
		4. Batang Tabek	35	11	49
004	<b>Sopan Jaya</b>		<b>121</b>	<b>23</b>	<b>346</b>
		1. Sopan Jaya	42	3	75
		2. Kayu Aro	23	5	54
		3. Jati Makmur	53	6	121
		4. Bumi Raya	3	9	96
Kecamatan Padang Laweh			922	84	1469

Sumber: Dinas Kesehatan Kabupaten Dharmasraya Padang Laweh

Tabel 5.9

Banyaknya Imunisasi Wanita Usia Subur (WUS)  
Menurut Nagari dan Jorong di Kecamatan Padang Laweh, 2018\*

Nagari	Jorong	Sasaran WUS	Imunisasi			
			TT <sub>1</sub>	%	TT <sub>2</sub>	%
(1)	(2)	(3)	(4)	(5)	(6)	(7)
001	<b>Batu Rijal</b>	<b>354</b>	<b>7</b>		<b>32</b>	
	1. Batu Rijal	49	4	8.16	3	36.75
	2. Aur Kuning	57	2	3.51	7	12.28
	3. Sungai Atang	89	0	0.00	4	4.49
	4. Moyo Luhur	84	0	0.00	3	3.57
	5. Moro Bangun	75	1	1.33	15	20.00
002	<b>Muaro Sopan</b>	<b>227</b>	<b>1</b>		<b>5</b>	
	1. Muaro Sopan	102	0	0.00	3	2.94
	2. Rimbo Aie Dingin	43	0	0.00	0	0.00
	3. Batu Takau	51	1	1.96	2	3.92
	4. Sungai Sakai	31	0	0.00	0	0.00
003	<b>Padang Laweh</b>	<b>178</b>	<b>1</b>		<b>30</b>	
	1. Padang Laweh	49	0	0.00	7	14.29
	2. Koto Lamo	53	1	1.89	12	22.64
	3. Titian Akau	40	0	0.00	2	5.00
	4. Batang Tabek	36	0	0.00	9	25.00
004	<b>Sopan Jaya</b>	<b>385</b>	<b>24</b>		<b>16</b>	
	1. Sopan Jaya	96	1	1.04	1	1.04
	2. Kayu Aro	66	12	18.18	3	4.55
	3. Jati Makmur	57	11	19.30	1	1.75
	4. Bumi Raya	166	0	0.00	11	6.63
Kecamatan Padang Laweh		1144	33		83	

Sumber: PUSKESMAS Padang Laweh

## KESEHATAN

Tabel 5.9 (Lanjutan)  
 Banyaknya Imunisasi Wanita Usia Subur (WUS)  
 Menurut Nagari dan Jorong di Kecamatan Padang Laweh, 2018\*

	Nagari	Jorong	Imunisasi					
			TT <sub>3</sub>	%	TT <sub>4</sub>	%	TT <sub>5</sub>	%
	(1)	(2)	(3)	(4)	(5)	(6)	(7)	(8)
001	Batu Rijal		<b>64</b>		<b>57</b>		<b>102</b>	
		1. Batu Rijal	11	22.45	12	24.49	19	38.78
		2. Aur Kuning	10	17.54	11	19.30	16	28.07
		3. Sungai Atang	7	7.87	15	16.85	16	17.98
		4. Moyo Luhur	11	13.10	9	10.71	39	46.43
		5. Moro Bangun	25	33.33	10	13.33	12	16.00
002	Muaro Sopan		<b>16</b>		<b>42</b>		<b>64</b>	
		1. Muaro Sopan	7	6.86	26	25.49	69	67.65
		2. Rimbo Aie Dingin	2	4.65	3	6.98	0	0.00
		3. Batu Takau	5	9.80	10	19.61	24	47.06
		4. Sungai Sakai	2	6.45	3	9.68	0	38.78
003	Padang Laweh		<b>29</b>		<b>42</b>		<b>107</b>	
		1. Padang Laweh	5	10.20	15	30.61	33	67.35
		2. Koto Lamo	8	15.09	7	13.21	34	64.15
		3. Titian Akau	9	22.50	13	32.50	25	62.50
		4. Batang Tabek	7	19.44	7	19.44	15	41.67
004	Sopan Jaya		<b>79</b>		<b>91</b>		<b>104</b>	
		1. Sopan Jaya	8	8.33	30	31.25	30	31.25
		2. Kayu Aro	5	7.58	6	9.09	16	24.24
		3. Jati Makmur	1	1.75	8	14.04	21	36.84
		4. Bumi Raya	65	39.16	47	28.31	37	22.29
Kecamatan Padang Laweh			<b>188</b>		<b>232</b>		<b>232</b>	

Sumber: PUSKESMAS Padang Laweh

Tabel 5.10  
Banyaknya Imunisasi Ibu Hamil (Bumil)  
Menurut Nagari dan Jorong di Kecamatan Padang Laweh, 2018\*

	Nagari	Jorong	Sasaran Bumil	Imunisasi			
				TT <sub>1</sub>	%	TT <sub>2</sub>	%
	(1)	(2)	(3)	(4)	(5)	(6)	(7)
001	<b>Batu Rijal</b>						
		1. Batu Rijal	5	0	0.00	0	0.00
		2. Aur Kuning	6	0	0.00	0	0.00
		3. Sungai Atang	9	0	0.00	0	0.00
		4. Moyo Luhur	8	0	0.00	0	0.00
		5. Moro Bangun	7	0	0.00	0	0.00
002	<b>Muaro Sopan</b>						
		1. Muaro Sopan	10	0	0.00	0	0.00
		2. Rimbo Aie Dingin	4	0	0.00	0	0.00
		3. Batu Takau	5	0	0.00	0	0.00
		4. Sungai Sakai	3	0	0.00	0	0.00
							0.00
003	<b>Padang Laweh</b>						
		1. Padang Laweh	6	0	0.00	0	0.00
		2. Koto Lamo	6	0	0.00	0	0.00
		3. Titian Akau	4	0	0.00	0	0.00
		4. Batang Tabek	4	0	0.00	0	0.00
004	<b>Sopan Jaya</b>						
		1. Sopan Jaya	10	0	0.00	0	0.00
		2. Kayu Aro	7	0	0.00	0	0.00
		3. Jati Makmur	6	0	0.00	0	0.00
		4. Bumi Raya	16	0	0.00	0	0.00
Kecamatan Padang Laweh			116	0		0	

Sumber: PUSKESMAS Padang Laweh

## KESEHATAN

Tabel 5.10 (Lanjutan)

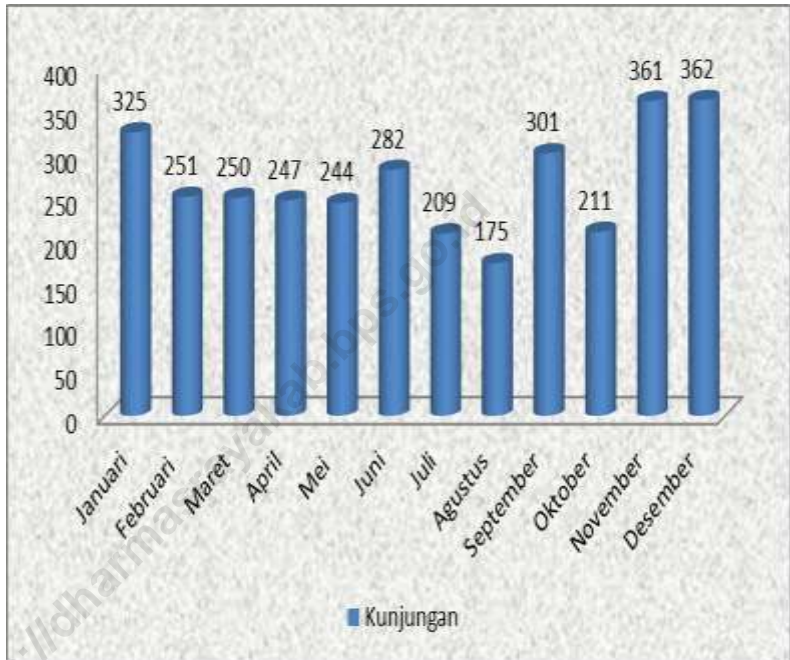
Banyaknya Imunisasi Ibu Hamil (Bumil)  
Menurut Nagari dan Jorong di Kecamatan Padang Laweh, 2018\*

Nagari	Jorong	Imunisasi					
		TT <sub>3</sub>	%	TT <sub>4</sub>	%	TT <sub>5</sub>	%
(1)	(2)	(3)	(4)	(5)	(6)	(7)	(8)
001	<b>Batu Rijal</b>						
	1. Batu Rijal	3	60.00	1	20.00	2	40.00
	2. Aur Kuning	3	50.00	1	16.70	0	0.00
	3. Sungai Atang	0	0.00	3	33.30	0	0.00
	4. Moyo Luhur	2	25.00	1	12.50	1	12.50
	5. Moro Bangun	0	0.00	1	14.30	0	0.00
002	<b>Muaro Sopan</b>						
	1. Muaro Sopan	0	0.00	0	0.00	1	10.00
	2. Rimbo Aie Dingin	1	25.00	0	0.00	0	0.00
	3. Batu Takau	0	0.00	0	0.00	0	0.00
	4. Sungai Sakai	1	33.30	0	0.00	0	0.00
003	<b>Padang Laweh</b>						
	1. Padang Laweh	0	0.00	0	0.00	5	83.30
	2. Koto Lamo	2	33.30	0	0.00	0	0.00
	3. Titian Akau	1	25.50	0	0.00	1	25.00
	4. Batang Tabek	0	0.00	0	0.00	0	0.00
004	<b>Sopan Jaya</b>						
	1. Sopan Jaya	1	10.00	0	0.00	0	0.00
	2. Kayu Aro	0	0.00	0	0.00	1	14.30
	3. Jati Makmur	1	16.70	1	16.70	5	83.30
	4. Bumi Raya	1	6.30	2	12.50	3	18.80
Kecamatan Padang Laweh		16		10		19.01	

Sumber: PUSKESMAS Padang Laweh

Gambar 5.1

Perkembangan Kunjungan UPT PUSKESMAS Padang Laweh  
Menurut Status Kunjungan di Kecamatan Padang Laweh, 2018\*



Sumber: PUSKESMAS Padang Laweh



# BAB 6

# SOSIAL

<https://dharmastravakab.go.id>





Tabel 6.1  
 Banyaknya Tempat Ibadah Umat Islam  
 Dirinci Menurut Nagari dan Jorong di Kecamatan Padang Laweh, 2018\*

	Nagari	Jorong	Mesjid	Mushalla
	(1)	(2)	(3)	(4)
001	<b>Batu Rijal</b>			
		Batu Rijal	1	-
		Aur Kuning	-	1
		Sungai Atang	-	1
		Moyo Luhur	-	1
		Moro Bangun	1	-
002	<b>Muaro Sopan</b>			
		Muaro Sopan	1	1
		Rimbo Aia Dingin	1	1
		Batu Takau	-	1
		Sungai Sakai	-	1
003	<b>Padang Laweh</b>			
		Padang Laweh	-	1
		Koto Lamo	1	1
		Titian Akau	-	1
		Batang Tabek	-	1
004	<b>Sopan Jaya</b>			
		Sopan Jaya	1	1
		Kayo Aro	-	1
		Jati Makmur	1	1
		Bumi Raya	1	2
	<b>Jumlah</b>		<b>8</b>	<b>16</b>

Sumber: KUA Kecamatan Padang Laweh

Tabel 6.2  
Banyaknya MDA dan TPQ  
Dirinci Menurut Nagari dan Jorong di Kecamatan Padang Laweh, 2018\*

	Nagari	Jorong	MDA	TPQ
	(1)	(2)	(3)	(4)
001	<b>Batu Rijal</b>			
		Batu Rijal	1	1
		Aur Kuning	-	-
		Sungai Atang	-	1
		Moyo Luhur	-	-
002	<b>Muaro Sopan</b>			
		Muaro Sopan	-	2
		Rimbo Aia Dingin	-	2
		Batu Takau	-	2
003	<b>Padang Laweh</b>			
		Padang Laweh	-	1
		Koto Lamo	-	1
		Titian Akau	-	1
		Batang Tabek	-	1
004	<b>Sopan Jaya</b>			
		Sopan Jaya	1	1
		Kayo Aro	-	1
		Jati Makmur	-	1
		Bumi Raya	-	1
	<b>Jumlah</b>		<b>2</b>	<b>16</b>

Sumber: KUA Kecamatan Padang Laweh

Tabel 6.3  
Perkembangan Kejadian Nikah, Talak dan Rujuk  
Di Kecamatan Padang Laweh, 2018\*

	Bulan	Nikah	Talak	Rujuk
	(1)	(2)	(3)	(4)
001	Januari	4	0	0
002	Februari	2	0	0
003	Maret	5	0	0
004	April	2	0	0
005	Mei	2	0	0
006	Juni	1	0	0
007	Juli	0	0	0
008	Agustus	3	0	0
009	September	2	0	0
010	Oktober	1	0	0
011	November	4	0	0
012	Desember	3	0	0
Kecamatan Padang Laweh		29	0	0

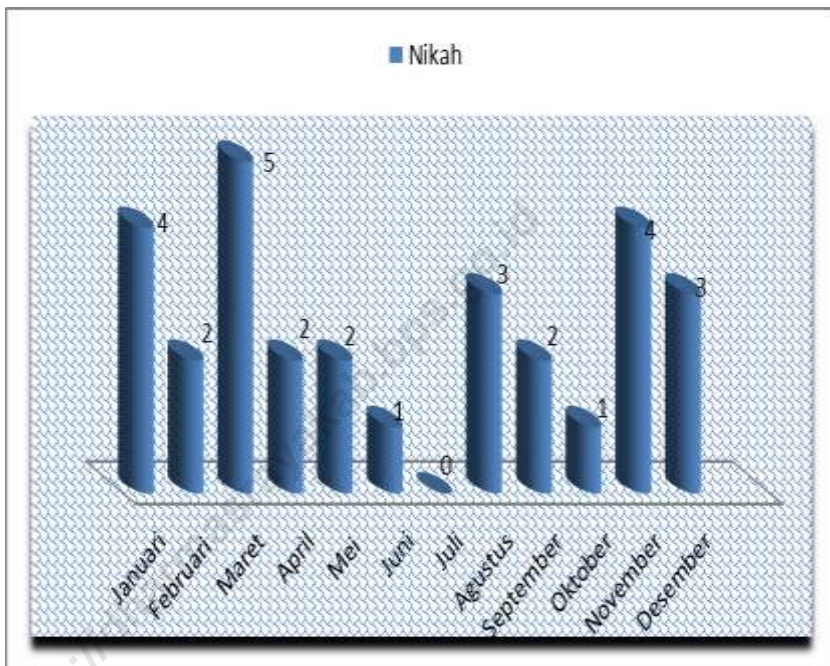
Sumber: KUA Kecamatan Padang Laweh

Tabel 6.4  
 Banyaknya Jemaah Haji Dirinci Menurut Nagari  
 di Kecamatan Padang Laweh, 2018\*

	Nagari	Jumlah (orang)	
		Laki-laki	Perempuan
	(1)	(2)	(3)
001	Batu Rijal	0	0
002	Muaro Sopan	1	1
003	Padang Laweh	1	1
004	Sopan Jaya	0	0
Kecamatan Padang Laweh		2	2

Sumber: KUA Kecamatan Padang Laweh

Gambar 6.1  
Perkembangan Kejadian Nikah  
Di Kecamatan Padang Laweh, 2018\*





# BAB 7

# PERTANIAN

<https://idharmasayakalabs.go.id>





Tabel 7.1

Luas Sawah Dirinci Menurut Jenis Irigasi  
Di Kecamatan Padang Laweh, 2018

Jenis Irigasi		Luas (Ha)
(1)		(2)
001	Teknis	128.5
002	Setengah teknis	0
003	Sederhana	0
004	Tadah hujan	0
Jumlah		128.5

Sumber: BP3K Kecamatan Padang Laweh

Tabel 7.2  
Luas Panen dan Produksi Padi dan Tanaman Palawija  
Di Kecamatan Padang Laweh, 2018\*

	Jenis Komoditi	Luas Panen (Ha)	Produksi (Ha)	Rata - rata Produksi Per Hektar
	(1)	(2)	(3)	(4)
001	Padi sawah	278.00	1373.00	4.93
002	Jagung	130.00	780.00	-
003	Ubi kayu	-	-	-
004	Kacang kedele	1.00	1.00	1.00
005	Kacang hijau	-	-	-
006	Kacang tanah	-	-	2.00
007	Ubi Jalar	-	-	-
Kecamatan Padang laweh				

Sumber: Dinas Peternakan dan Perikanan Kabupaten Dharmasraya

Tabel 7.3

Luas Panen dan Produksi Hortikultura  
Di Kecamatan Padang Laweh, 2018\*

	Jenis Komoditi	Luas Panen (Ha/Pohon)	Produksi (Ton)	Rata - rata Produksi Per Hektar
	(1)	(2)	(3)	(4)
001	Lombok/cabe	2.00	12.00	6.00
002	Pisang	36816	1104.50	0.03
003	Jeruk	-	-	-
004	Pepaya	5200	156.50	0.03
005	Rambutan	-	-	-
006	Durian	864	3456.00	4.00
007	Duku/langsat	6.57	558.28	84.97
Kecamatan Padang Laweh				

Sumber: BP3K Kecamatan Padang Laweh

Tabel 7.4  
Luas Tanaman Perkebunan Rakyat Menurut Komoditi  
Di Kecamatan Padang Laweh, 2018\*

	Jenis Komoditas	Luas ( Ha)
	(1)	(2)
001	Karet	1137.00
002	Kelapa	126.75
003	Kelapa Sawit	2329.00
004	Kopi	26.00
005	Coklat	92.50
006	Pinang	2.00
Total Produksi		3713.25

Sumber: Dinas Kehutanan dan Perkebunan Kabupaten Dharmasraya

Tabel 7.5  
 Produksi Tanaman Perkebunan Rakyat Menurut Produktifitas  
 Di Kecamatan Padang Laweh, 2018\*

	Jenis Komoditas	Produksi ( Ton)			Total	
		(1)	(2)	(3)		(4)
001	Karet			247.35		247.35
002	Kelapa			8.7		8.7
003	Kelapa Sawit			1 400,10		1 400,10
004	Kopi			2.45		2.45
005	Coklat			1.6		1.6
006	Pinang			0.25		0.25
Kecamatan Padang Laweh						

Sumber: Dinas Kehutanan dan Perkebunan Kabupaten  
 Dharmasraya

PERTANIAN

Tabel 7.6

Populasi dan Banyaknya Pemotongan Hewan  
Menurut Jenis Kelamin di Kecamatan Padang Laweh, 2018\*

Populasi dan Pemotongan Hewan	Jenis Kelamin		Jumlah
	Jantan	Betina	
(1)	(2)	(3)	(4)
001	<b>Populasi:</b>		
Sapi	853	1280	2133
Kambing dan domba	346	424	770
Kerbau	0	0	0
002	<b>Pemotongan:</b>		
Sapi	25	12	37
Kambing dan domba	53	22	74
Kerbau	0	0	0
Kecamatan Padang Laweh			

Sumber: Dinas Peternakan dan Perikanan Kabupaten Dharmasraya

Tabel 7.7

Populasi Ayam Buras, Ayam Ras, Ayam Petelur dan Itik  
Di Kecamatan Padang Laweh, 2018\*

Populasi		Jumlah
(1)		(2)
001	Ayam buras	4161
002	Ayam ras	18000
003	Ayam petelur	0
004	Itik	350
Kecamatan Padang Laweh		

Sumber: Dinas Peternakan dan Perikanan Kabupaten Dharmasraya



PERTANIAN

Tabel 7.8  
Produksi Daging Sapi, Kerbau dan Kambing  
Di Kecamatan Padang Laweh, 2018\*

	Produksi (kg)	Jumlah
	(1)	(2)
001 Daging sapi		8 954
002 Daging kerbau		0
003 Kambing		683
Kecamatan Padang Laweh		

Sumber: BP3K Kecamatan Padang Laweh

Tabel 7.9  
Produksi Telur  
Di Kecamatan Padang Laweh, 2018\*

Produksi Telur		Jumlah (Kg)
(1)		(2)
001	Ayam buras	2 913
002	Ayam ras	0
003	Itik	1 890
Kecamatan Padang Laweh		

Sumber: BP3K Kecamatan Padang Laweh

PERTANIAN

Tabel 7.10

Banyaknya Petani Ikan Menurut Jenis Kegiatan  
Di Kecamatan Padang Laweh, 2018\*

Jenis Kegiatan		Jumlah (orang)	Produksi
(1)		(2)	
001	Budi daya	41	46.4
002	Penangkapan	18	106
003	Pengolahan	0	0
004	Pemasaran	0	0
Kecamatan Padang Laweh		59	

Sumber: BP3K Kecamatan Padang Laweh

Tabel 7.11  
 Jumlah Fasilitas Usaha Tani Menurut Jenisnya  
 Di Kecamatan Padang Laweh, 2018\*

	Jenis Fasilitas	Jumlah
	(1)	(2)
001	R M U	2
002	Hand Traktor	24
003	Power Trasher	19
004	Reaper	-
005	Hand Spreayer	700
006	Cooper	0
Kecamatan Padang Laweh		

Sumber: BP3K Kecamatan Padang Laweh

Tabel 7.12

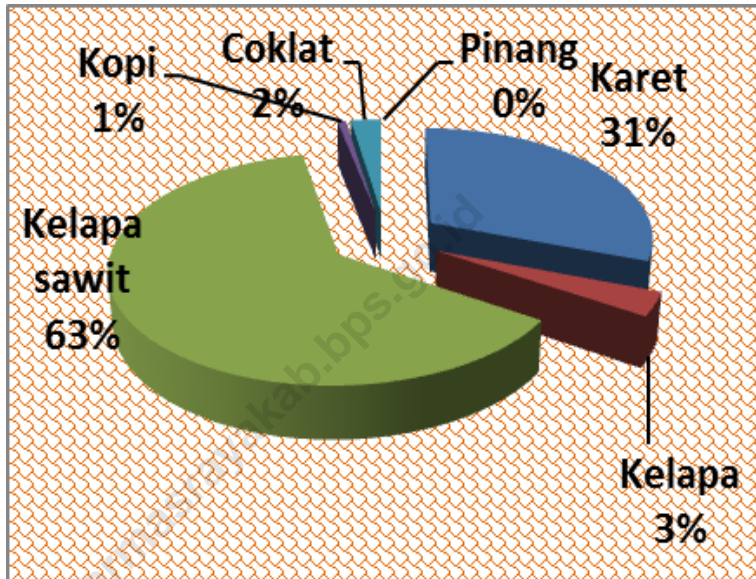
Jenis dan Jumlah Armada Tangkap di Perairan Umum  
Di Kecamatan Padang Laweh, 2018\*

	Jenis Armada Tangkap	Jumlah
	(1)	(2)
001	Perahu papan tanpa motor	40
002	Perahu motor kecil	5
003	Perahu motor sedang	0
004	Perahu motor besar	0
Kecamatan Padang Laweh		45

Sumber: Dinas Peternakan dan Perikanan Kabupaten Dharmasraya

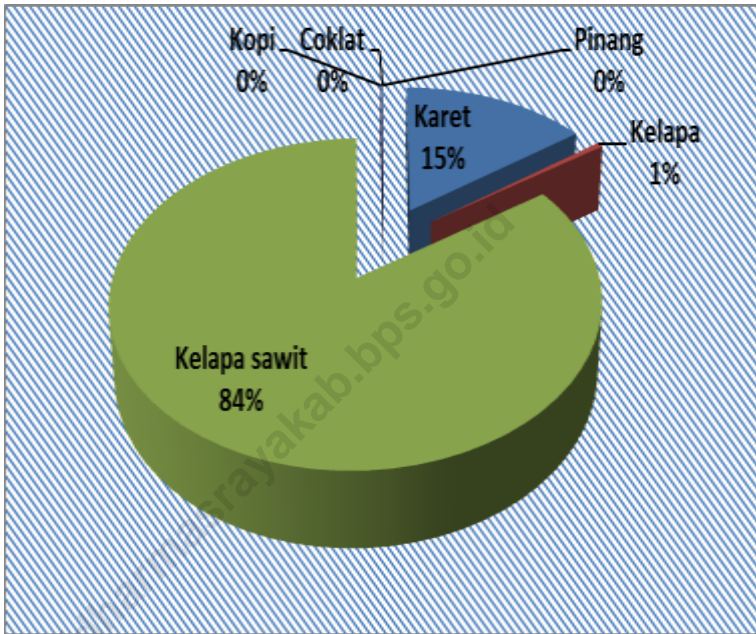
Gambar 7.1

Persentase Luas Tanaman Perkebunan Rakyat Menurut Komoditi  
Di Kecamatan Padang Laweh, 2018\*



Tabel 7.2

Persentase Produksi Tanaman Perkebunan Rakyat Menurut Produktifitas Di Kecamatan Padang Laweh, 2018\*



**BAB 8**  
**PERHUBUNGAN DAN**  
**KOMUNIKASI**

<https://dharmaapakah.com/go.id>





Tabel 8.1

Perkembangan Panjang Jalan Menurut Pemerintah Yang Berwenang  
Di Kecamatan Padang Laweh, 2018\*

	Status Jalan	2012 (km)	2013 (km)	2014 (km)	2015 (km)	2017 (km)
	(1)	(2)	(3)	(4)	(5)	(5)
001	Negara	0	0	0	0	0
002	Propinsi	0	0	0	0	0
003	Kabupaten	42.16	42.16	42.16	42.16	46.42
<b>Kecamatan Padang Laweh</b>						

Sumber: Dinas Pekerjaan Umum Kabupaten Dharmasraya

PERHUBUNGAN DAN KOMUNIKASI

Tabel 8.2

Perkembangan Panjang Jalan Menurut Jenis Permukaan  
Di Kecamatan Padang Laweh, 2018\*

	Jenis Permukaan Jalan	2012 (km)	2013 (km)	2014 (km)	2015 (km)	2017 (km)
	(1)	(2)	(3)	(4)	(5)	(5)
001	Aspal	15.11	10.9	10.9	10.9	22.16
002	Kerikil	20.07	31.26	31.26	31.26	24.26
003	Tanah	33.52	4	4	4	0
Kecamatan Padang Laweh						

Sumber: Dinas Pekerjaan Umum Kabupaten  
Dharmasraya

Tabel 8.3

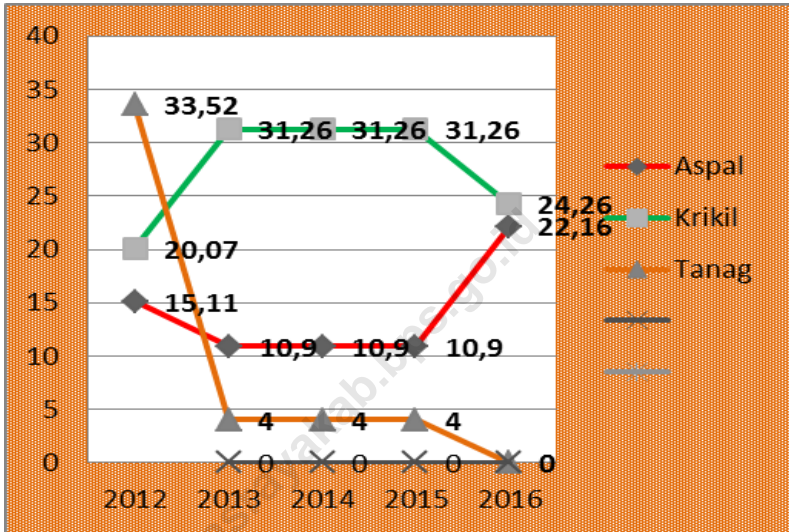
Perkembangan Panjang Jalan Menurut Kelas Jalan  
Di Kecamatan Padang Laweh, 2018\*

		2012	2013	2014	2015	2017
	Kelas Jalan	(km)	(km)	(km)	(km)	(km)
	(1)	(2)	(3)	(4)	(5)	(5)
001	III.A	0	0	0	0	0
002	III.B	0	0	0	0	0
003	III.C	42.16	42.16	42.16	42.16	46.42
Kecamatan Padang Laweh						

Sumber: Dinas Pekerjaan Umum Kabupaten  
Dharmasraya

Gambar 8.1

Perkembangan Panjang Jalan (Km) Menurut Jenis Permukaan Di Kecamatan Padang Laweh, 2018\*



**BAB 9**  
**PAJAK BUMI DAN**  
**BANGUNAN**

<https://dharma-pajak.com/ps-go.id>



Tabel 9.1  
Target dan Realisasi Penerimaan Pajak Bumi dan Bangunan  
Dirinci menurut Nagari di Kecamatan Padang Laweh, 2018\*


	Nagari	Target (Rp)	Realisasi (Rp)	Persentase (%)
	(1)	(2)	(3)	(4)
001	Moaro Sopan	28,157,436	18,076,038	64.20
002	Batu Rijal	19,088,018	19,088,018	100.00
003	Padang Laweh	5,071,479	5,071,479	100.00
004	Sopan Jaya	37,026,114	29,986,362	80.99
	<b>Kecamatan Padang Laweh</b>	<b>89 343 047</b>	<b>72 221 897</b>	<b>80. 84</b>

Sumber : Kantor Kecamatan Padang Laweh



Tabel 9.1

Target dan Realisasi Penerimaan Pajak Bumi dan Bangunan  
Dirinci menurut Nagari di Kecamatan Padang Laweh, 2018\*





Sensus  
Penduduk  
2020

# DATA

## MENCERDASKAN BANGSA



*Badan Pusat Statistik*  
*Kabupaten Dharmasraya*  
*Jl. Lintas Sumatera km.5, Sikabau*  
*Kode Pos 27573 Telp. (0754) 451548*  
*Email bps1311@bps.go.id*  
*<https://dharmasrayakab.bps.go.id>*

ISBN 978-602-5957-27-7

