



Katalog BPS: 1102001.5106040

KINTAMANI DALAM ANGKA

Kintamani in Figures

2014

<http://banglikab.bps.go.id>



**BADAN PUSAT STATISTIK
KABUPATEN BANGLI**



Katalog BPS: 1102001.5106040

KECAMATAN KINTAMANI DALAM ANGKA

Kintamani in Figures

2014



BADAN PUSAT STATISTIK
Kabupaten Bangli

KECAMATAN KINTAMANI DALAM ANGKA
KINTAMANI IN FIGURES
2014

ISBN : 978-602-0901-02-2
Katalog BPS : 1102001.5106040
No. Publikasi : 51060.1404
Ukuran Buku : 21 cm x 15 cm
Jumlah Halaman : 137 + xii
Naskah : BPS Kabupaten Bangli



BPS Kabupaten Bangli
BPS-Statistics Bangli

Tim Penyusun Naskah:

- Penanggung Jawab Umum : Anak Agung Nyoman Rai, SE
- Penanggung Jawab Teknis : Ketut Artayasa
- Koordinator : I Dewa Ketut Suwela, SE
- Anggota : I Putu Ryan Brayoga

Gambar Kulit & Tata Letak : I Putu Ryan Brayoga
Diterbitkan Oleh : BPS Kabupaten Bangli

Boleh dikutip dengan menyebutkan sumbernya



SAMBUTAN CAMAT KINTAMANI

Om Swastiastu,

Dengan memanjatkan puji syukur kehadapan Ida Sang Hyang Widhi Wasa/Tuhan Yang Maha Esa kami menyambut dengan baik penerbitan publikasi "**KECAMATAN KINTAMANI DALAM ANGKA TAHUN 2014**", dimana penerbitan semacam ini secara rutin dilakukan oleh BPS Kabupaten Bangli.

Kami menyadari bahwa data statistik yang lengkap, akurat dan tepat waktu sangat diperlukan oleh pemerintah daerah khususnya Kecamatan Kintamani dalam menunjang perencanaan pembangunan. Oleh karena itu, Badan Pusat Statistik sebagai lembaga pengumpul data senantiasa dituntut untuk dapat menyediakan data statistik untuk keperluan daerah khususnya Kecamatan Kintamani.

Selanjutnya dengan diterbitkannya publikasi ini nantinya akan dapat meningkatkan peran serta instansi pedesaan/ kelurahan, dinas/ nivo, jawatan serta swasta lainnya untuk menyampaikan secara lengkap data yang diperlukan oleh Badan Pusat Statistik demi sempurnanya penerbitan di masa yang akan datang.

Akhirnya saya berharap agar buku ini dapat dimanfaatkan sebaik-baiknya.

Om Santih, Santih, Santih, Om


Kintamani, Oktober 2014
Camat Kintamani,
I Wayan Dirgayusa, A.P., M.Si.
NIP. 19751028 199412 1 002

KATA PENGANTAR

Publikasi “Kecamatan Kintamani Dalam Angka Tahun 2014” merupakan kelanjutan dari publikasi tahun sebelumnya. Data yang disajikan dalam publikasi ini tidaklah jauh berbeda dari tahun sebelumnya, yakni menyajikan berbagai macam data yang dapat memberikan gambaran keadaan geografi dan karakteristik sosial ekonomi penduduk di Kecamatan Kintamani.

Kami mengucapkan terima kasih kepada semua pihak baik dari instansi pemerintahan/aparat desa maupun dari pihak swasta yang telah membantu dalam penyusunan publikasi ini. Kami sangat mengharapkan kerjasama dan partisipasi di tahun-tahun mendatang demi kesempurnaan publikasi ini.

Meskipun publikasi ini telah dipersiapkan dengan sebaik-baiknya, kami sadari masih banyak terdapat kekurangan. Kami sangat mengharapkan saran dan kritik yang membangun dari para konsumen data untuk perbaikan penerbitan di tahun-tahun mendatang.

Kintamani, Oktober 2014
Koordinator Statistik Kecamatan
Kintamani,

I Dewa Ketut Suwela, SE
NIP. 196312311982011001

DAFTAR ISI

	Halaman
SAMBUTAN CAMAT KINTAMANI	iii
KATA PENGANTAR	iv
DAFTAR ISI	v
DAFTAR TABEL	vi
I GEOGRAFIS	1
II PEMERINTAHAN DAN PRASARANA	11
III PENDUDUK	25
IV SOSIAL	47
V PERTANIAN	95
VI INDUSTRI	111
VII PERHUBUNGAN	127

DAFTAR TABEL

Tabel	Uraian	Halaman
I. KEADAAN GEOGRAFIS		
1.1	Letak, Status, Ketinggian Serta Klasifikasi Desa Keadaan Akhir Tahun 2013	4
1.2	Luas Wilayah Menurut Penggunaan Tanahnya Keadaan Akhir Tahun 2013	6
1.3	Luas Desa dan Luas Lahan Sawah Dirinci Menurut Penggunaan serta Jenis Pengairannya Keadaan Akhir Tahun 2013 (Ha)	8
II. PEMERINTAHAN DAN PRASARANA		
2.1	Banyaknya Desa Adat, Banjar Dinas dan Aparat Desa Dirinci per Desa Tahun 2013	14
2.2	Banyaknya Aparat Pemerintahan Desa Tahun 2013	16
2.3	Jarak Desa ke Ibu Kota Kecamatan Keadaan Tahun 2013	18
2.4	Banyaknya Pos Keamanan dan Jumlah Personil Dirinci per Desa Tahun 2013	20
2.5	Jumlah Hansip yang Ditatar, Pembinaan dan Bantuan Pakaian Dirinci per Desa Tahun 2013	22

III. PENDUDUK

3.1	Luas Wilayah, Jumlah Penduduk dan Kepadatan Penduduk Dirinci per Desa Keadaan Tahun 2013	29
3.2	Penduduk Menurut Jenis Kelamin dan Sex Ratio per Desa Tahun 2013	31
3.3	Jumlah Penduduk, Kepala Keluarga dan Rata-rata Jiwa per KK Tahun 2013	33
3.4	Jumlah Kelahiran dan Kematian Menurut Jenis Kelamin per Desa Tahun 2013	35
3.5	Jumlah Penduduk Datang dan Pergi Menurut Jenis Kelamin per Desa Tahun 2013	37
3.6	Jumlah Penduduk Menurut Kewarganegaraan Dirinci per Desa Tahun 2013	39
3.7	Banyaknya Bangunan Menurut Penggunaannya per Desa Tahun 2013	41
3.8	Banyaknya Keluarga Menurut Jenis Penerangan yang Digunakan Per Desa Tahun 2013	43
3.9	Banyaknya Keluarga Menurut Penggunaan Kakus / Jamban di Kecamatan Bangli Tahun 2013	45

IV. SOSIAL

4.1.1	Banyaknya Sekolah Menurut Jenjang Pendidikan Dirinci per Desa Tahun 2013	53
4.1.2	Banyaknya Guru Menurut Jenjang Pendidikan Tempat Mengajar Dirinci per Desa Tahun 2013	55
4.1.3	Banyaknya Murid Menurut Jenjang Pendidikan Dirinci per Desa Tahun 2013	57
4.1.4	Ratio Murid dan Guru Menurut Jenjang Pendidikan Tahun 2013	63
4.1.5	Banyaknya Organisasi Sosial Desa Menurut Jenisnya Dirinci per Desa Tahun 2013	65
4.1.6	Banyaknya Organisasi Kesenian Dirinci Menurut Jenisnya per Desa Tahun 2013	67
4.1.7	Banyaknya Fasilitas Olahraga Dirinci Menurut Jenisnya per Desa Tahun 2013	69
4.1.8	Banyaknya Penduduk yang Berlangganan Majalah dan Surat Kabar Menurut Jenisnya per Desa Tahun 2013	71

4.2.1	Banyaknya Fasilitas dan Sarana Kesehatan Dirinci Menurut Jenisnya Keadaan Akhir Tahun 2013	73
4.2.2	Banyaknya Tenaga Kesehatan Dirinci Menurut Jenisnya Keadaan Akhir Tahun 2013	75
4.2.3	Banyaknya Aseptor KB Dirinci Menurut Alat Kontrasepsi yang Digunakan Keadaan Akhir Tahun 2013	77
4.2.4	Banyaknya Keluarga yang Menggunakan Air Minum Dirinci Menurut Sumbernya Tahun 2013	79
4.2.5	Jumlah Panti Asuhan, Penderita Cacat Dirinci Menurut Jenisnya Tahun 2013	81
4.3.1	Jumlah Penduduk Dirinci Menurut Agama dan Jenis Kelamin per Desa Tahun 2013	83
4.3.2	Jumlah Tempat Ibadah Menurut Jenisnya Tahun 2013	87
4.3.3	Banyaknya Pemuka Agama / Aliran Kepercayaan Terhadap Tuhan yang Maha Esa Tahun 2013	89
4.3.4	Banyaknya Pura Menurut Jenisnya Dirinci per Desa Tahun 2013	91
4.4.1	Banyaknya Tindak Kriminalitas yang Dilaporkan Kepada Polisi Dirinci per Desa Tahun 2013	93

V. PERTANIAN

5.1	Luas Tanam, Panen, Produksi dan Produktivitas Padi Dirinci per Desa Tahun 2013	98
5.2	Banyaknya Populasi Ternak Menurut Jenisnya Dirinci per Desa Akhir Tahun 2013	100
5.3	Banyaknya Populasi Unggas Menurut Jenisnya Dirinci per Desa Akhir Tahun 2013	104
5.4	Banyaknya Populasi Ikan Menurut Jenisnya Dirinci per Desa / Kelurahan Akhir Tahun 2013	106
5.5	Jumlah Subak dan Luas Areal Baku Subak Dirinci Menurut Jenis Irigasi Tahun 2013	108

VI. INDUSTRI

6.1	Banyaknya Perusahaan Industri Menurut Kelompok Industri Dirinci per Desa Tahun 2013	114
6.2	Jumlah Tenaga Kerja Perusahaan Industri Menurut Kelompok Industri Dirinci per Desa Tahun 2013	116
6.3	Jumlah Sarana Perekonomian Menurut Jenisnya Dirinci per Desa Tahun 2013	118
6.4	Jumlah Restoran / Rumah Makan, Warung dan Art Shop Dirinci per Desa Tahun 2013	120
6.5	Jumlah Saran Bank dan Lembaga Keuangan Lainnya Dirinci per Desa Tahun 2013	122

6.6	Banyaknya Usaha Koperasi dan Jumlah Anggota Dirinci Menurut Jenisnya Keadaan Akhir Tahun 2013	124
6.11	Pengeluaran Pemerintah Desa Menurut Sumber dan Jenis Pengeluaran Dirinci per Desa Tahun 2013	104
6.12	Penerimaan Pembangunan Desa Menurut Sumber Penerimaan Dirinci per Desa Tahun 2013	105

VII. PERHUBUNGAN

7.1	Panjang Jalan Menurut Jenis Permukaan Jalan dan Jumlah Jembatan Keadaan Akhir Tahun 2013	130
7.2	Banyaknya Kendaraan Bermotor Menurut Jenisnya Keadaan Akhir Tahun 2013	132
7.3	Banyaknya Kendaraan Tidak Bermotor Menurut Jenisnya Keadaan Akhir Tahun 2013	134
7.4	Banyaknya Sarana Komunikasi Menurut Jenisnya Dirinci per Desa Keadaan Akhir Tahun 2013	136

Halaman ini sengaja dikosongkan
This page left intentionally blank

<http://banglika.bps.go.id>

BAB

1

Kecamatan Kintamani Dalam Angka

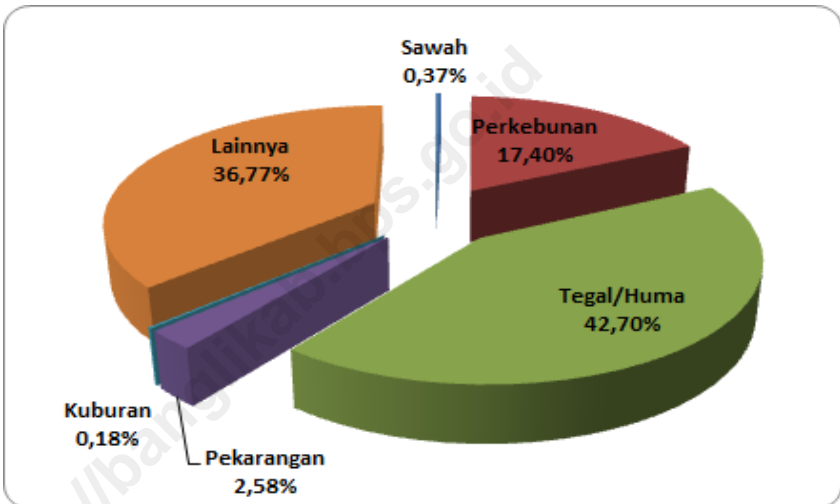
Kintamani In Figures

**KEADAAN
GEOGRAFIS**

Geographycal Situation

Kabupaten Bangli terletak diantara $115^{\circ} 13' 48''$ sampai $115^{\circ} 27' 24''$ Bujur Timur dan $8^{\circ} 8' 30''$ sampai $8^{\circ} 31' 87''$ Lintang Selatan. Posisinya berada di tengah-tengah Pulau Bali, sehingga merupakan satu-satunya Kabupaten yang tidak memiliki pantai / laut.

Gambar 1
Penggunaan Tanah di Kecamatan Kintamani
Tahun 2013



Kecamatan Kintamani merupakan salah satu kecamatan yang terdapat di Kabupaten Bangli yang mempunyai luas wilayah sebesar 366,92 km². Sedangkan luas wilayah Kecamatan Kintamani menurut jenis penggunaan tanah pada tahun 2013, digunakan untuk sawah, perkebunan, tegal, pekarangan dan lain-lain, yang masing-masing luasnya 123 hektar, 6.1385,00 hektar, 15.672 dan 946 dan 143.503 hektar.

Geographical Situation

Tabel 1.1 Letak, Status, Ketinggian Serta Klasifikasi Desa Keadaan Akhir Tahun 2013
 Table Location, Status, Height and Village Classification by the End of 2013

Desa / Kelurahan	Letak Desa		Status Desa		Ketinggian dari Permukaan Laut (m)			Klasifikasi Desa		
	Pantai	Non Pantai	Kota	Pede- saan	< 500	500 - 1000	> 1000	Sw daya	Sw karya	Sw se mbada
(1)	(2)	(3)	(4)	(5)	(6)	(7)	(8)	(9)	(10)	(11)
Mengani	-	v	-	v	-	v	-	v	-	-
Binyan	-	v	-	v	-	-	v	v	-	-
Ulian	-	v	-	v	-	-	v	v	-	-
Bunutin	-	v	-	v	-	v	-	v	-	-
Langgahan	-	v	-	v	-	v	-	v	-	-
Lembean	-	v	-	v	-	-	v	v	-	-
Bayung Cenik	-	v	-	v	-	-	v	v	-	-
Mangguh	-	v	-	v	-	-	v	v	-	-
Belancan	-	v	-	v	-	-	v	v	-	-
Katung	-	v	-	v	-	-	v	-	v	-
Banua	-	v	-	v	-	v	-	v	-	-
Abuan	-	v	-	v	-	-	v	v	-	-
Bonyoh	-	v	-	v	-	-	v	v	-	-
Seka	-	v	-	v	-	-	v	v	-	-
Bayung Gede	-	v	-	v	-	-	v	v	-	-
Sekardadi	-	v	-	v	-	-	v	v	-	-
Kedisan	-	v	-	v	-	-	v	v	-	-
Buahan	-	v	-	v	-	-	v	v	-	-
Suter	-	v	-	v	-	-	v	v	-	-
Abangdinding	-	v	-	v	-	-	v	v	-	-
Abangsongan	-	v	-	v	-	-	v	v	-	-
Terunyan	-	v	-	v	-	-	v	v	-	-
Songan B	-	v	-	v	-	-	v	v	-	-
Songan A	-	v	-	v	-	-	v	v	-	-
Batur Selatan	-	v	-	v	-	-	v	v	-	-
Batuh Tengah	-	v	-	v	-	-	v	v	-	-
Batur Utara	-	v	-	v	-	-	v	v	-	-

Sumber : PMD Kecamatan Kintamani

Source : PMD of Kintamani District

Tabel 1.1 Letak, Status, Ketinggian Serta Klasifikasi Desa Keadaan Akhir Tahun 2013
 Table 1.1 Location, Status, Height and Village Classification by the End of 2013

Desa / Kelurahan	Letak Desa		Status Desa		Ketinggian dari Permukaan Laut (m)			Klasifikasi Desa		
	Pantai	Non Pantai	Kota	Pede- saan	< 500	500 - 1000	> 1000	Swa daya	Swa karya	Swase mbada
(1)	(2)	(3)	(4)	(5)	(6)	(7)	(8)	(9)	(10)	(11)
Kintamani	-	v	-	v	-	-	v	v	-	-
Serai	-	v	-	v	-	-	v	v	-	-
Manikliyu	-	v	-	v	-	-	v	v	-	-
Awan	-	v	-	v	-	-	v	v	-	-
Belantih	-	v	-	v	-	-	v	v	-	-
Gunung Bau	-	v	-	v	-	-	v	v	-	-
Belanga	-	v	-	v	-	-	v	v	-	-
Batukaang	-	v	-	v	-	-	v	v	-	-
Catur	-	v	-	v	-	-	v	v	-	-
Pengejaran	-	v	-	v	-	-	v	v	-	-
Satra	-	v	-	v	-	-	v	v	-	-
Selulung	-	v	-	v	-	-	v	v	-	-
Dausa	-	v	-	v	-	-	v	v	-	-
Daup	-	v	-	v	-	-	v	v	-	-
Bantang	-	v	-	v	-	-	v	v	-	-
Kutuh	-	v	-	v	-	v	-	v	-	-
Sukawana	-	v	-	v	-	-	v	v	-	-
Subaya	-	v	-	v	-	v	-	v	-	-
Siyakin	-	v	-	v	-	-	v	v	-	-
Pinggan	-	v	-	v	-	-	v	v	-	-
Belandingan	-	v	-	v	-	-	v	v	-	-
Jumlah	2013	-	48	-	48	15	33	47	1	-
	2012	-	48	-	48	15	33	47	1	-
	2011	-	48	-	48	15	33	47	1	-
	2010	-	48	-	48	15	33	47	1	-
	2009	-	48	-	48	15	33	47	1	-

Sumber : PMD Kecamatan Kintamani

Source : PMD of Kintamani District

Geographical Situation

Tabel 1.2 Luas Wilayah Menurut Penggunaan Tanahnya Keadaan Akhir Tahun 2013
 Table Area Width Based on the Use of the Land by the End of 2013

Desa / Kelurahan	Penggunaan Tanah (Ha)						
	Luas (Km ²)	Sawah	Perkebunan	Tegal / Huma	Peka- rangan	Tanah Kuburan	Tanah Lain
(1)	(2)	(3)	(4)	(5)	(6)	(7)	(8)
Mengani	4,27	30	132	229	14	1	21
Binyan	1,48	-	73	43	8	1	24
Ulian	3,53	10	152	133	3	2	54
Bunutin	2,58	55	71	97	5	1	30
Langgahan	3,71	24	170	157	17	1	2
Lembean	3,30	-	154	130	15	3	28
Bayung Cenik	4,01	15	131	212	10	1	32
Mangguh	2,13	-	65	123	10	1	14
Belancan	9,73	-	212	673	14	2	73
Katung	2,80	-	60	191	19	1	9
Banua	2,45	-	31	189	17	1	8
Abuan	3,26	-	-	241	20	1	65
Bonyoh	4,33	-	50	242	16	1	124
Sekaan	2,53	-	49	121	22	1	60
Bayung Gede	10,24	-	210	512	26	1	275
Sekardadi	8,40	-	48	725	25	7	36
Kedisan	11,75	-	6	737	23	1	407
Buahan	14,23	-	25	528	17	1	852
Suter	12,56	-	71	296	17	0	872
Abangdinding	14,33	-	94	911	15	4	408
Abangsongan	7,08	-	77	312	10	4	306
Terunyan	19,63	-	115	972	36	4	836
Songan B	11,88	-	65	700	95	3	325
Songan A	17,01	-	60	1 321	44	-	276
Batur Selatan	13,86	-	100	360	22	1	904
Batuh Tengah	4,74	-	210	215	14	-	35
Batur Utara	3,36	-	-	167	9	-	160

Sumber : UPTD Pertanian Kecamatan Kintamani

Source : UPTD Agriculture, Estate, and Forestry Office of Kintamani District

Tabel 1.2 Luas Wilayah Menurut Penggunaan Tanahnya Keadaan Akhir Tahun 2013
 Table Area Width Based on the Use of the Land by the End of 2013

Desa / Kelurahan	Penggunaan Tanah (Ha)							
	Luas (Km ²)	Sawah	Perkebunan	Tegal / Huma	Peka- rangan	Tanah Kuburan	Tanah Lain	
(1)	(2)	(3)	(4)	(5)	(6)	(7)	(8)	
Kintamani	15,13	-	98	488	40	2	885	
Serai	5,38	-	217	275	15	2	29	
Manikliyu	5,03	-	130	316	24	2	32	
Awan	5,34	-	210	175	18	1	130	
Belantih	9,06	-	205	562	21	1	117	
Gunung Bau	1,95	-	60	100	13	1	21	
Belanga	2,82	-	99	156	7	1	20	
Batukaang	1,92	-	110	57	9	1	15	
Catur	7,56	-	180	356	17	1	202	
Pengejaran	4,11	-	118	180	9	1	104	
Satra	11,63	-	308	729	27	2	97	
Selulung	5,91	-	108	79	24	1	379	
Dausa	6,28	-	335	216	26	1	51	
Daup	2,69	-	91	101	8	1	69	
Bantang	9,80	-	311	203	20	1	445	
Kutuh	4,11	-	89	94	5	1	223	
Sukawana	33,61	-	641	116	49	3	2 553	
Subaya	4,04	-	60	102	15	0	227	
Siyakin	8,84	-	138	269	21	1	455	
Pinggan	16,53	-	330	342	23	1	957	
Belandingan	6,00	-	117	218	17	1	248	
Jumlah	2013	366,92	134	6 385	15 668	947	65	13 493
	2012	366,92	134	6 385	15 668	947	65	13 493
	2011	366,92	130	6 385	15 672	947	65	13 493
	2010	366,92	123	6 385	16 272	947	65	12 900
	2009	366,92	123	6 385	15 627	946	64	13 547

Sumber : UPTD Pertanian Kecamatan Kintamani

Source : UPTD Agriculture, Estate, and Forestry Office of Kintamani District

Tabel 1.3 Luas Desa dan Luas Lahan Sawah Dirinci Menurut Penggunaan serta Jenis Pengairannya Keadaan Akhir Tahun 2013 (Ha)
Table Width of Village and Cultivated Rice Field Detailed by The Use and Types of Irrigation by The End of 2013

Desa / Kelurahan	Luas Desa			Luas Lahan Sawah					Jumlah
	Lahan Sawah	Lahan Kering	Jumlah	Pengairan Teknis	Pengairan Setengah Teknis	Pengairan Sederhana	Pengairan Non PU	Pengairan Pasang Surut	
(1)	(2)	(3)	(4)	(5)	(6)	(7)	(8)	(9)	(10)
Mengani	30	397	427	-	-	-	30	-	30
Binyan	-	148	148	-	-	-	-	-	-
Ulian	10	343	353	-	10	-	-	-	10
Bunutin	55	203	258	-	-	-	55	-	55
Langgahan	24	347	371	-	-	-	24	-	24
Lembean	-	330	330	-	-	-	-	-	-
Bayung Cenic	15	386	401	-	-	-	15	-	15
Mangguh	-	213	213	-	-	-	-	-	-
Belancan	-	973	973	-	-	-	-	-	-
Katung	-	280	280	-	-	-	-	-	-
Banua	-	245	245	-	-	-	-	-	-
Abuan	-	326	326	-	-	-	-	-	-
Bonyoh	-	433	433	-	-	-	-	-	-
Sekaan	-	253	253	-	-	-	-	-	-
Bayung Gede	-	1 024	1 024	-	-	-	-	-	-
Sekardadi	-	840	840	-	-	-	-	-	-
Kedisan	-	1 175	1 175	-	-	-	-	-	-
Buahan	-	1 423	1 423	-	-	-	-	-	-
Suter	-	1 256	1 256	-	-	-	-	-	-
Abangdinding	-	1 433	1 433	-	-	-	-	-	-
Abangsongan	-	708	708	-	-	-	-	-	-
Terunyan	-	1 963	1 963	-	-	-	-	-	-
Songan B	-	1 188	1 188	-	-	-	-	-	-
Songan A	-	1 701	1 701	-	-	-	-	-	-
Batur Selatan	-	1 386	1 386	-	-	-	-	-	-
Batur Tengah	-	474	474	-	-	-	-	-	-
Batur Utara	-	336	336	-	-	-	-	-	-

Sumber : UPTD Pertanian Kecamatan Kintamani

Source : UPTD Agriculture, Estate, and Forestry Office of Kintamani District

Tabel 1.3 Luas Desa dan Luas Lahan Sawah Dirinci Menurut Penggunaan serta Jenis Pengairannya Keadaan Akhir Tahun 2013 (Ha)
Width of Village and Cultivated Rice Field Detailed by The Use and Types of Irrigation by The End of 2013

Desa / Kelurahan	Luas Desa			Luas Lahan Sawah						
	Lahan Sawah	Lahan Kering	Jumlah	Pengairan Teknis	Pengairan Setengah Teknis	Pengairan Sederhana	Pengairan Non PU	Pengairan Pasang Surut	Jumlah	
(1)	(2)	(3)	(4)	(5)	(6)	(7)	(8)	(9)	(10)	
Kintamani	-	1 513	1 513	-	-	-	-	-	-	
Serai	-	538	538	-	-	-	-	-	-	
Manikliyu	-	503	503	-	-	-	-	-	-	
Awan	-	534	534	-	-	-	-	-	-	
Belantih	-	906	906	-	-	-	-	-	-	
Gunung Bau	-	195	195	-	-	-	-	-	-	
Belanga	-	282	282	-	-	-	-	-	-	
Batukaang	-	192	192	-	-	-	-	-	-	
Catur	-	756	756	-	-	-	-	-	-	
Pengejaran	-	411	411	-	-	-	-	-	-	
Satra	-	591	591	-	-	-	-	-	-	
Selulung	-	1 163	1 163	-	-	-	-	-	-	
Dausa	-	628	628	-	-	-	-	-	-	
Daup	-	269	269	-	-	-	-	-	-	
Bantang	-	980	980	-	-	-	-	-	-	
Kutuh	-	411	411	-	-	-	-	-	-	
Sukawana	-	3 361	3 361	-	-	-	-	-	-	
Subaya	-	404	404	-	-	-	-	-	-	
Siyakin	-	884	884	-	-	-	-	-	-	
Pinggan	-	1 653	1 653	-	-	-	-	-	-	
Belandingan	-	600	600	-	-	-	-	-	-	
Jumlah	2013	134	36 558	36 692	-	10	-	124	-	134
	2012	134	36 558	36 692	-	10	-	124	-	134
	2011	120	36 572	36 692	-	10	-	110	-	120
	2010	120	36 572	36 692	-	10	-	110	-	120
	2009	111	36 581	36 692	-	10	-	101	-	111

Sumber : UPTD Pertanian Kecamatan Kintamani

Source : UPTD Agriculture, Estate, and Forestry Office of Kintamani District

Halaman ini sengaja dikosongkan
This page left intentionally blank

<http://banglika.bps.go.id>

BAB

2

Kecamatan Kintamani Dalam Angka

Kintamani In Figures

**KEPEMERINTAHAN
DAN PRASARANA**

Governance & Facilities

Untuk menjalankan suatu roda pemerintahan terdapat tiga unsur yang harus dipenuhi yaitu unsur politik, ekonomi dan birokrasi. Ketiga unsur tersebut harus saling mendukung satu sama lainnya. Unsur politik dan birokrasi masing-masing dapat diwakili oleh lembaga-lembaga yang berperan dalam mengambil suatu keputusan dalam pemerintahan tersebut. Dalam hal ini unsur tersebut dapat diwakili oleh sisi administratif dan personil atau aparat yang ada didalamnya.

Sedangkan dari sisi ekonomi dapat dilihat dari anggaran yang dikelola dan juga lembaga-lembaga ekonomi yang ada. Secara administratif Kecamatan Kintamani terdiri dari 61 Desa Adat, 174 Banjar Dinas dan mempunyai 513 Perangkat Desa.

Tabel 2.1 Banyaknya Desa Adat, Banjar Dinas dan Aparat Desa Dirinci per Desa Tahun 2013
Table 2.1 Number of Desa Adat, Banjar Dinas, and Village Apparatus Detailed by Each Village in 2013

Desa / Kelurahan	Desa Adat	Banjar	Aparat Desa
(1)	(2)	(3)	(4)
Mengani	1	1	8
Binyan	1	1	8
Ulian	1	1	8
Bunutin	1	1	8
Langgahan	1	3	10
Lembean	1	1	8
Bayung Cenik	1	1	8
Mangguh	1	1	8
Belancan	2	3	10
Katung	1	1	8
Banua	1	1	8
Abuan	1	1	8
Bonyoh	1	1	8
Sekaan	1	1	8
Bayung Gede	1	1	9
Sekardadi	1	3	10
Kedisan	1	1	8
Buahan	1	4	11
Suter	1	5	12
Abangdinding	1	7	14
Abangsongan	1	6	13
Terunyan	1	5	12
Songan B	1	19	27
Songan A	1	16	23
Batur Selatan	1	11	18
Batuh Tengah	-	8	15
Batur Utara	-	5	12

Sumber : Kepala Desa se-Kecamatan Kintamani
 Source : Head of Village Around Kintamani District

Tabel 2.1
 Banyaknya Desa Adat, Banjar Dinas dan Aparat Desa Dirinci per Desa Tahun 2013
 Number of Desa Adat, Banjar Dinas, and Village Apparatus Detailed by Each Village in 2013

Desa / Kelurahan	Desa Adat	Banjar	Aparat Desa
(1)	(2)	(3)	(4)
Kintamani	3	9	16
Serai	1	1	8
Manikliyu	1	2	9
Awan	1	2	9
Belantih	1	8	15
Gunung Bau	1	1	8
Belanga	1	1	9
Batukaang	1	1	8
Catur	1	3	10
Pengejaran	1	1	8
Satra	6	6	13
Selulung	1	8	15
Dausa	3	3	10
Daup	1	1	8
Bantang	2	2	9
Kutuh	2	2	9
Sukawana	3	9	16
Subaya	1	1	8
Siyakin	2	2	9
Pinggian	1	1	8
Belandingan	1	1	8
Jumlah			
2013	61	174	513
2012	61	174	513
2011	61	174	513
2010	60	156	496
2009	60	157	493

Sumber : Kepala Desa se-Kecamatan Kintamani

Source : Head of Village Around Kintamani District

Tabel 2.2 Banyaknya Aparat Pemerintahan Desa Tahun 2013
 Table The Number of Village Government Apparatus in 2013

Desa / Kelurahan	Kepala Desa/ Lurah	Kepala Dusun/ Banjar	Sekret- aris Desa	Kaur Peme- rintahan	Kaur Pem- bangunan	Admi- nistrasi lainnya	Lainnya
(1)	(2)	(3)	(4)	(5)	(6)	(7)	(8)
Mengani	1	1	1	1	1	3	-
Binyan	1	1	1	1	1	3	-
Ulian	1	1	1	1	1	3	-
Bunutin	1	1	1	1	1	3	-
Langgahan	1	3	1	1	1	3	-
Lembean	1	1	1	1	1	3	-
Bayung Cenic	1	1	1	1	1	3	-
Mangguh	1	1	1	1	1	3	-
Belancan	1	3	1	1	1	3	-
Katung	1	1	1	1	1	3	-
Banua	1	1	1	1	1	3	-
Abuan	1	1	1	1	1	3	-
Bonyoh	1	1	1	1	1	3	-
Sekaan	1	1	1	1	1	3	-
Bayung Gede	1	2	1	1	1	3	-
Sekardadi	1	3	1	1	1	3	-
Kedisan	1	1	1	1	1	3	-
Buahan	1	4	1	1	1	3	-
Suter	1	5	1	1	1	3	-
Abangding	1	7	1	1	1	4	-
Abangsongan	1	6	1	1	1	3	-
Terunyan	1	5	1	1	1	3	-
Songan B	1	19	1	1	1	4	-
Songan A	1	16	1	1	1	3	-
Batur Selatan	1	11	1	1	1	3	-
Batuh Tengah	1	8	1	1	1	3	-
Batur Utara	1	5	1	1	1	3	-

Sumber : Kepala Desa se-Kecamatan Kintamani

Source : Head of Village Around Kintamani District

Tabel 2.2 Banyaknya Aparat Pemerintahan Desa Tahun 2013
 Table The Number of Village Government Apparatus in 2013

Desa / Kelurahan	Kepala Desa/ Lurah	Kepala Dusun/ Banjar	Sekret- aris Desa	Kaur Peme- rintahan	Kaur Pem- bangunan	Admi- nistrasi lainnya	Lainnya	
(1)	(2)	(3)	(4)	(5)	(6)	(7)	(8)	
Kintamani	1	9	1	1	1	3	-	
Serai	1	1	1	1	1	3	-	
Manikliyu	1	2	1	1	1	3	-	
Awan	1	2	1	1	1	3	-	
Belantih	1	8	1	1	1	3	-	
Gunung Bau	1	1	1	1	1	3	-	
Belanga	1	1	1	1	1	4	-	
Batukaang	1	1	1	1	1	3	-	
Catur	1	3	1	1	1	3	-	
Pengejaran	1	1	1	1	1	3	-	
Satra	1	6	1	1	1	3	-	
Selulung	1	8	1	1	1	3	-	
Dausa	1	3	1	1	1	3	-	
Daup	1	1	1	1	1	3	-	
Bantang	1	2	1	1	1	2	-	
Kutuh	1	2	1	1	1	3	-	
Sukawana	1	9	1	1	1	3	-	
Subaya	1	1	1	1	1	3	-	
Siyakin	1	2	1	1	1	3	-	
Pinggan	1	1	-	1	1	3	-	
Belandingan	1	1	1	1	1	3	-	
Jumlah	2013	48	175	47	48	48	146	-
	2012	48	175	47	48	48	146	-
	2011	48	175	47	48	48	146	-
	2010	48	158	48	48	48	144	-
	2009	48	158	48	48	48	144	-

Sumber : Kepala Desa se-Kecamatan Kintamani

Source : Head of Village Around Kintamani District

Tabel 2.3 Jarak Desa ke Ibu Kota Kecamatan Keadaan Tahun 2013 (Km)
 Table Distance from Village to Capital District in 2013 (Km)

Desa / Kelurahan	Jarak Desa ke Ibu Kota Kecamatan (Km)									
	< 1	1-2	3-4	5-6	7-8	9-10	10-15	15-20	> 20	
(1)	(2)	(3)	(4)	(5)	(6)	(7)	(8)	(9)	(10)	
Mengani	-	-	-	-	-	-	-	-	v	
Binyan	-	-	-	-	-	-	-	v	-	
Ulian	-	-	-	-	-	-	-	v	-	
Bunutin	-	-	-	-	-	-	-	v	-	
Langgahan	-	-	-	-	-	-	-	v	-	
Lembean	-	-	-	-	-	-	v	-	-	
Bayung Cenik	-	-	-	-	-	-	v	-	-	
Mangguh	-	-	-	-	-	-	v	-	-	
Belancan	-	-	-	-	-	-	v	-	-	
Katung	-	-	-	-	-	v	-	-	-	
Banua	-	-	-	-	-	v	-	-	-	
Abuan	-	-	-	-	v	-	-	-	-	
Bonyoh	-	-	-	-	v	-	-	-	-	
Sekaan	-	-	-	-	v	-	-	-	-	
Bayung Gede	-	-	-	-	v	-	-	-	-	
Sekardadi	-	-	-	-	v	-	-	-	-	
Kedisan	-	-	-	-	-	-	v	-	-	
Buahan	-	-	-	-	-	-	v	-	-	
Suter	-	-	-	-	-	-	v	-	-	
Abangdinding	-	-	-	-	-	-	v	-	-	
Abangsongan	-	-	-	-	-	-	v	-	-	
Terunyan	-	-	-	-	-	-	-	v	-	
Songan B	-	-	-	-	-	-	v	-	-	
Songan A	-	-	-	-	-	-	v	-	-	
Batur Selatan	-	-	v	-	-	-	-	-	-	
Batur Tengah	-	-	-	v	-	-	-	-	-	
Batur Utara	v	-	-	-	-	-	-	-	-	

Sumber : Kepala Desa se-Kecamatan Kintamani
 Source : Head of Village Around Kintamani District

Tabel 2.3 Jarak Desa ke Ibu Kota Kecamatan Keadaan Tahun 2013 (Km)
 Table Distance from Village to Capital District in 2013 (Km)

Desa / Kelurahan	Jarak Desa ke Ibu Kota Kecamatan (Km)									
	< 1	1-2	3-4	5-6	7-8	9-10	10-15	15-20	> 20	
(1)	(2)	(3)	(4)	(5)	(6)	(7)	(8)	(9)	(10)	
Kintamani	v	-	-	-	-	-	-	-	-	
Serai	-	-	-	v	-	-	-	-	-	
Manikliyu	-	-	-	-	-	-	-	-	-	
Awan	-	-	-	-	v	-	-	-	-	
Belantih	-	-	-	-	-	-	v	-	-	
Gunung Bau	-	-	-	-	-	v	-	-	-	
Belanga	-	-	-	-	-	-	v	-	-	
Batukaang	-	-	-	-	-	-	v	-	-	
Catur	-	-	-	-	-	-	-	v	-	
Pengejaran	-	-	-	-	-	-	-	v	-	
Satra	-	-	-	-	-	-	v	-	-	
Selulung	-	-	-	-	-	v	-	-	-	
Dausa	-	-	-	-	-	v	-	-	-	
Daup	-	-	-	-	-	v	-	-	-	
Bantang	-	-	-	-	-	v	-	-	-	
Kutuh	-	-	-	-	-	-	-	-	v	
Sukawana	-	-	-	v	-	-	-	-	-	
Subaya	-	-	-	-	-	-	-	v	-	
Siyakin	-	-	-	-	-	-	-	v	-	
Pinggan	-	-	-	-	-	-	-	v	-	
Belandingan	-	-	-	-	-	-	-	v	-	
Jumlah	2013	2	-	1	3	7	7	15	11	2
	2012	2	-	1	3	7	7	15	11	2
	2011	2	-	1	3	7	7	15	11	2
	2010	2	-	1	3	7	7	15	11	2
	2009	2	-	1	3	7	7	15	11	2

Sumber : Kepala Desa se-Kecamatan Kintamani

Source : Head of Village Around Kintamani District

Tabel 2.4 Banyaknya Pos Keamanan dan Jumlah Personil Dirinci per Desa Tahun 2013
Table 2.4 Number of Security Stations and Personnel Detailed in Each Village in 2013

Desa / Kelurahan	Jarak Desa ke Ibu Kota Kecamatan (Km)			
	Hansip / Linmas		Bimas / Babinsa	
	Jumlah	Personil	Jumlah	Personil
(1)	(2)	(3)	(4)	(5)
Mengani	1	31	1	2
Binyan	1	31	1	2
Ulian	1	31	1	2
Bunutin	1	31	1	2
Langgahan	1	31	1	2
Lembean	1	31	1	2
Bayung Cenik	1	31	1	2
Mangguh	1	31	1	2
Belancan	1	31	1	2
Katung	1	31	1	2
Banua	1	31	1	2
Abuan	1	31	1	2
Bonyoh	1	31	1	2
Seka	1	31	1	2
Bayung Gede	1	31	1	2
Sekardadi	1	31	1	2
Kedisan	1	31	1	2
Buahan	1	31	1	2
Suter	1	31	1	2
Abangdinding	1	31	1	2
Abangsongan	1	31	1	2
Terunyan	1	31	1	2
Songan B	1	31	1	2
Songan A	1	31	1	2
Batur Selatan	1	31	1	2
Batuh Tengah	1	31	1	2
Batur Utara	1	31	1	2

Sumber : Kepala Desa se-Kecamatan Kintamani
 Source : Head of Village Around Kintamani District

Tabel
Table 2.4

Banyaknya Pos Keamanan dan Jumlah Personil Dirinci per Desa Tahun 2013
Number of Security Stations and Personnel Detailed in Each Village in 2013

Desa / Kelurahan	Jarak Desa ke Ibu Kota Kecamatan (Km)				
	Hansip / Linmas		Bimas / Babinsa		
	Jumlah	Personil	Jumlah	Personil	
(1)	(2)	(3)	(4)	(5)	
Kintamani	1	31	1	2	
Serai	1	31	1	2	
Manikliyu	1	31	1	2	
Awan	1	31	1	2	
Belantih	1	31	1	2	
Gunung Bau	1	31	1	2	
Belanga	1	31	1	2	
Batukaang	1	31	1	2	
Catur	1	31	1	2	
Pengejaran	1	31	1	2	
Satra	1	31	1	2	
Selulung	1	31	1	2	
Dausa	1	31	1	2	
Daup	1	31	1	2	
Bantang	1	31	1	2	
Kutuh	1	31	1	2	
Sukawana	1	31	1	2	
Subaya	1	31	1	2	
Siyakin	1	31	1	2	
Pinggian	1	31	1	2	
Belandingan	1	31	1	2	
Jumlah	2013	48	1488	48	96
	2012	48	1 484	48	96
	2011	48	1 481	48	96
	2010	48	1 488	48	96
	2009	48	1 489	48	96

Sumber : Kepala Desa se-Kecamatan Kintamani

Source : Head of Village Around Kintamani District

Tabel 2.5 Jumlah Hansip yang Ditatar, Pembinaan dan Bantuan Pakaian Dirinci per Desa Tahun 2013
Table 2.5 Number of Security Personnel Being Upgraded, Tutoring and Clothes Donation Detailed By Each Village in 2013

Desa / Kelurahan	Jumlah Hansip	Hansip Telah Ditatar	Jumlah Pembinaan	Jumlah Bantuan Pakaian
(1)	(2)	(3)	(4)	(5)
Mengani	31	31	1	-
Binyan	31	31	1	-
Ulian	31	31	1	-
Bunutin	31	31	1	-
Langgahan	31	31	1	-
Lembean	31	31	1	-
Bayung Cenik	31	31	1	-
Mangguh	31	31	1	-
Belancan	31	31	1	-
Katung	31	31	1	-
Banua	31	31	1	-
Abuan	31	31	1	-
Bonyoh	31	31	1	-
Sekaan	31	31	1	-
Bayung Gede	31	31	1	-
Sekardadi	31	31	1	-
Kedisan	31	31	1	-
Buahan	31	31	1	-
Suter	31	31	1	-
Abangdinding	31	31	1	-
Abangsongan	31	31	1	-
Terunyan	31	31	1	-
Songan B	31	31	1	-
Songan A	31	31	1	-
Batur Selatan	31	31	1	-
Batuh Tengah	31	31	1	-
Batur Utara	31	31	1	-

Sumber : Kepala Desa se-Kecamatan Kintamani
 Source : Head of Village Around Kintamani District

Tabel 2.5 Jumlah Hansip yang Ditatar, Pembinaan dan Bantuan Pakaian Dirinci per Desa Tahun 2013
Table 2.5 Number of Security Personnel Being Upgraded, Tutoring and Clothes Donation Detailed By Each Village in 2013

Desa / Kelurahan	Jumlah Hansip	Hansip Telah Ditatar	Jumlah Pembinaan	Jumlah Bantuan Pakaian	
(1)	(2)	(3)	(4)	(5)	
Kintamani	31	31	1	-	
Serai	31	31	1	-	
Manikliyu	31	31	1	-	
Awan	31	31	1	-	
Belantih	31	31	1	-	
Gunung Bau	31	31	1	-	
Belanga	31	31	1	-	
Batukaang	31	31	1	-	
Catur	31	31	1	-	
Pengejaran	31	31	1	-	
Satra	31	31	1	-	
Selulung	31	31	1	-	
Dausa	31	31	1	-	
Daup	31	31	1	-	
Bantang	31	31	1	-	
Kutuh	31	31	1	-	
Sukawana	31	31	1	-	
Subaya	31	31	1	-	
Siyakin	31	31	1	-	
Pinggian	31	31	1	-	
Belandingan	31	31	1	-	
Jumlah	2013	1 488	1 488	48	-
	2012	1 488	1 488	48	-
	2011	1 481	1 481	48	48
	2010	1 489	1 489	48	48
	2009	1 489	1 489	48	48

Sumber : Kepala Desa se-Kecamatan Kintamani

Source : Head of Village Around Kintamani District

Halaman ini sengaja dikosongkan
This page left intentionally blank

<http://banglika.bps.go.id>

BAB

3

Kecamatan Kintamani Dalam Angka

Kintamani In Figures

PENDUDUK

Population

Jumlah dan Persebaran Penduduk

Sensus Penduduk merupakan salah satu cara untuk mengumpulkan data kependudukan yang pelaksanaannya rutin setiap 10 tahun sekali (setiap tahun yang berakhiran nol). Selain itu juga dilakukan pendataan kependudukan melalui Survei Penduduk Antar Sensus (SUPAS) serta Registrasi Penduduk dengan maksud untuk mengetahui jumlah penduduk secara keseluruhan sesuai periode waktu pengumpulan datanya.

Gambar 2
Penduduk Kecamatan Kintamani Tahun 2009 - 2013



Population

Berdasarkan hasil sementara Sensus Penduduk tahun 2010 Penduduk Kecamatan Kintamani sebanyak 94,218 jiwa. Sedangkan dari hasil registrasi penduduk keadaan akhir tahun 2013 penduduk Kecamatan Kintamani tercatat jumlahnya 92.749 jiwa, dengan kepadatan rata-rata 253 jiwa/Km² dan rata-rata jiwa per kepala keluarga adalah 4 jiwa.

Mutasi Penduduk

Ada empat faktor yang mempengaruhi mutasi penduduk yaitu kelahiran, kematian dan perpindahan baik yang masuk maupun keluar wilayah. Berdasarkan data registrasi penduduk Kecamatan Kintamani tahun 2013 tercatat jumlah kelahiran sebanyak 310 jiwa, jumlah kematian sebanyak 164 jiwa, sedangkan penduduk yang masuk ke Kecamatan Kintamani selama tahun 2013 sebanyak 171 jiwa dan yang keluar dari Kecamatan Kintamani sebanyak 122 jiwa.

Tabel 3.1 Luas Wilayah, Jumlah Penduduk dan Kepadatan Penduduk Dirinci Per Desa Keadaan Tahun 2013
Table 3.1 Area Width, Total Population and Population Density Detailed of Each Village in 2013

Desa / Kelurahan	Luas (Km ²)	Laki-Laki	Perempuan	Jumlah Penduduk	Kepadatan Penduduk (/Km ²)
(1)	(2)	(3)	(4)	(5)	(6)
Mengani	4,27	529	539	1 068	250
Binyan	1,48	224	235	459	310
Ulian	3,53	503	483	986	279
Bunutin	2,58	526	530	1 056	409
Langgahan	3,71	598	629	1 227	331
Lembean	3,30	416	402	818	248
Bayung Cenik	4,01	545	512	1 057	264
Mangguh	2,13	337	373	710	333
Belancan	9,73	1 086	1 022	2 108	217
Katung	2,80	801	846	1 647	588
Banua	2,45	345	342	687	280
Abuan	3,26	835	797	1 632	501
Bonyoh	4,33	586	602	1 188	274
Sekaan	2,53	940	956	1 896	749
Bayung Gede	10,24	1 072	1 033	2 105	206
Sekardadi	8,40	820	835	1 655	197
Kedisan	11,75	881	893	1 774	151
Buahan	14,23	928	839	1 767	124
Suter	12,56	876	880	1 756	140
Abangding	14,33	1 139	1 246	2 385	166
Abangsongan	7,08	622	562	1 184	167
Terunyan	19,63	1 327	1 303	2 630	134
Songan B	11,88	3 598	3 522	7 120	599
Songan A	17,01	2 770	2 678	5 448	320
Batur Selatan	13,86	2 474	2 713	5 187	374
Batuh Tengah	4,74	1 274	1 271	2 545	537
Batur Utara	3,36	872	886	1 758	523

Sumber : Kepala Desa se-Kecamatan Kintamani

Source : Head of Village Around Kintamani District

Population

Tabel 3.1 Luas Wilayah, Jumlah Penduduk dan Kepadatan Penduduk Dirinci Per Desa Keadaan Tahun 2013
Table 3.1 Area Width, Total Population and Population Density Detailed of Each Village in 2013

Desa / Kelurahan	Luas (Km ²)	Laki-Laki	Perempuan	Jumlah Penduduk	Kepadatan Penduduk (/Km ²)	
(1)	(2)	(3)	(4)	(5)	(6)	
Kintamani	15,13	2 725	2 747	5 472	362	
Serai	5,38	584	599	1 183	220	
Manikliyu	5,03	734	832	1 566	311	
Awan	5,34	651	682	1 333	250	
Belantih	9,06	1 158	1 241	2 399	265	
Gunung Bau	1,95	355	324	679	348	
Belanga	2,82	277	311	588	209	
Batukaang	1,92	331	333	664	346	
Catur	7,56	902	934	1 836	243	
Pengejaran	4,11	416	420	836	203	
Satra	11,63	1 920	1 990	3 910	336	
Selulung	5,91	1 076	970	2 046	346	
Dausa	6,28	1 358	1 344	2 702	430	
Daup	2,69	311	373	684	254	
Bantang	9,80	841	818	1 659	169	
Kutuh	4,11	683	641	1 324	322	
Sukawana	33,61	2 354	2 219	4 573	136	
Subaya	4,04	562	605	1 167	289	
Siyakin	8,84	864	891	1 755	199	
Pinggian	16,53	861	812	1 673	101	
Belandingan	6,00	423	424	847	141	
Jumlah	2013	366,92	46 310	46 439	92 749	253
	2012	366,92	46 219	46 335	92 554	252
	2011	366,92	46 188	46 343	92 531	252
	2010	366,92	46 985	47 233	94 218	257
	2009	366,92	45 847	45 949	91 796	250

Sumber : Kepala Desa se-Kecamatan Kintamani
 Source : Head of Village Around Kintamani District

Tabel 3.2 Penduduk Menurut Jenis Kelamin dan Sex Ratio per Desa Tahun 2013
 Table Population Based on Gender and Sex Ratio in Each Village in 2013

Desa / Kelurahan	Jenis Kelamin			Sex Ratio (%)
	Laki-Laki	Perempuan	Jumlah	
(1)	(2)	(3)	(4)	(5)
Mengani	529	539	1 068	98
Binyan	224	235	459	95
Ulian	503	483	986	104
Bunutin	526	530	1 056	99
Langgahan	598	629	1 227	95
Lembean	416	402	818	103
Bayung Cenik	545	512	1 057	106
Mangguh	337	373	710	90
Belancan	1 086	1 022	2 108	106
Katung	801	846	1 647	95
Banua	345	342	687	101
Abuan	835	797	1 632	105
Bonyoh	586	602	1 188	97
Sekaan	940	956	1 896	98
Bayung Gede	1 072	1 033	2 105	104
Sekardadi	820	835	1 655	98
Kedisan	881	893	1 774	99
Buahan	928	839	1 767	111
Suter	876	880	1 756	100
Abangding	1 139	1 246	2 385	91
Abangsongan	622	562	1 184	111
Terunyan	1 327	1 303	2 630	102
Songan B	3 598	3 522	7 120	102
Songan A	2 770	2 678	5 448	103
Batur Selatan	2 474	2 713	5 187	91
Batuh Tengah	1 274	1 271	2 545	100
Batur Utara	872	886	1 758	98

Sumber : Kepala Desa se-Kecamatan Kintamani

Source : Head of Village Around Kintamani District

Population

Tabel 3.2 Penduduk Menurut Jenis Kelamin dan Sex Ratio per Desa Tahun 2013
Table Population Based on Gender and Sex Ratio in Each Village in 2013

Desa / Kelurahan	Jenis Kelamin			Sex Ratio (%)	
	Laki-Laki	Perempuan	Jumlah		
(1)	(2)	(3)	(4)	(5)	
Kintamani	2 725	2 747	5 472	99	
Serai	584	599	1 183	97	
Manikliyu	734	832	1 566	88	
Awan	651	682	1 333	95	
Belantih	1 158	1 241	2 399	93	
Gunung Bau	355	324	679	110	
Belanga	277	311	588	89	
Batukaang	331	333	664	99	
Catur	902	934	1 836	97	
Pengejaran	416	420	836	99	
Satra	1 920	1 990	3 910	96	
Selulung	1 076	970	2 046	111	
Dausa	1 358	1 344	2 702	101	
Daup	311	373	684	83	
Bantang	841	818	1 659	103	
Kutuh	683	641	1 324	107	
Sukawana	2 354	2 219	4 573	106	
Subaya	562	605	1 167	93	
Siyakin	864	891	1 755	97	
Pinggan	861	812	1 673	106	
Belandingan	423	424	847	100	
Jumlah	2013	46 310	46 439	92 749	100
	2012	46 219	46 335	92 554	100
	2011	46 188	46 343	92 531	100
	2010	46 985	47 233	94 218	99
	2009	45 847	45 949	91 796	99

Sumber : Kepala Desa se-Kecamatan Kintamani
Source : Head of Village Around Kintamani District

Tabel 3.3 Jumlah Penduduk, Keluarga dan Rata-Rata Jiwa Per KK Tahun 2013
 Table Total Population, Family Head and Soul Averages In Each Family in 2013

Desa	Jumlah Penduduk	Jumlah Keluarga	Rata-rata Jiwa per Kepala Keluarga
(1)	(2)	(3)	(4)
Mengani	1 068	213	5
Binyan	459	102	5
Ulian	986	217	5
Bunutin	1 056	232	5
Langgahan	1 227	281	4
Lembean	818	219	4
Bayung Cenik	1 057	216	5
Mangguh	710	155	5
Belancan	2 108	433	5
Katung	1 647	353	5
Banua	687	209	3
Abuan	1 632	348	5
Bonyoh	1 188	255	5
Sekaan	1 896	379	5
Bayung Gede	2 105	467	5
Sekardadi	1 655	448	4
Kedisan	1 774	377	5
Buahan	1 767	386	5
Suter	1 756	445	4
Abangding	2 385	587	4
Abangsongan	1 184	267	4
Terunyan	2 630	587	4
Songan B	7 120	1 556	5
Songan A	5 448	1 254	4
Batur Selatan	5 187	1 368	4
Batuh Tengah	2 545	588	4
Batur Utara	1 758	400	4

Sumber : Kepala Desa se-Kecamatan Kintamani

Source : Head of Village Around Kintamani District

Population

Tabel 3.3 Jumlah Penduduk, Keluarga dan Rata-Rata Jiwa Per KK Tahun 2013
 Table Total Population, Family Head and Soul Averages In Each Family in 2013

Desa	Jumlah Penduduk	Jumlah Keluarga	Rata-rata Jiwa per Kepala Keluarga	
(1)	(2)	(3)	(4)	
Kintamani	5 472	1 160	5	
Serai	1 183	244	5	
Manikliyu	1 566	390	4	
Awan	1 333	255	5	
Belantih	2 399	624	4	
Gunung Bau	679	140	5	
Belanga	588	141	4	
Batukaang	664	165	4	
Catur	1 836	409	4	
Pengejaran	836	179	5	
Satra	3 910	926	4	
Selulung	2 046	531	4	
Dausa	2 702	596	5	
Daup	684	156	4	
Bantang	1 659	351	5	
Kutuh	1 324	288	5	
Sukawana	4 573	1 063	4	
Subaya	1 167	271	4	
Siyakin	1 755	429	4	
Pinggian	1 673	447	4	
Belandingan	847	153	6	
Jumlah	2013	92 749	21 260	4
	2012	92 531	26 358	4
	2011	94 218	25 954	4
	2010	91 796	21 231	4
	2009	90 867	21 174	4

Sumber : Kepala Desa se-Kecamatan Kintamani
 Source : Head of Village Around Kintamani District

Tabel 3.4 Jumlah Kelahiran dan Kematian Menurut Jenis Kelamin per Desa Tahun 2013
 Table 3.4 Number of Births and Deaths Based on Sex in Each Village in 2013

Desa / Kelurahan	Kelahiran		Kematian	
	Laki-Laki	Perempuan	Laki-Laki	Perempuan
(1)	(2)	(3)	(4)	(5)
Mengani	5	8	1	0
Binyan	0	0	0	0
Ulian	10	4	1	4
Bunutin	7	5	2	2
Langgahan	4	5	6	2
Lembean	5	2	1	0
Bayung Cenic	11	4	5	4
Mangguh	0	0	0	0
Belancan	3	2	2	3
Katung	0	0	0	0
Banua	0	0	3	1
Abuan	0	0	0	1
Bonyoh	0	0	0	0
Sekaan	7	11	10	3
Bayung Gede	0	0	1	5
Sekardadi	8	2	2	4
Kedisan	4	4	3	1
Buahan	13	5	3	3
Suter	0	0	0	0
Abangdinding	0	0	0	0
Abangsongan	1	3	1	2
Terunyan	0	0	0	0
Songan B	0	0	0	0
Songan A	0	0	0	0
Batur Selatan	0	0	0	0
Batuh Tengah	0	0	0	0
Batur Utara	0	0	0	0

Sumber : Kepala Desa se-Kecamatan Kintamani

Source : Head of Village Around Kintamani District

Population

Tabel 3.4 Jumlah Kelahiran dan Kematian Menurut Jenis Kelamin per Desa Tahun 2013
 Table 3.4 Number of Births and Deaths Based on Sex in Each Village in 2013

Desa / Kelurahan	Kelahiran		Kematian		
	Laki-Laki	Perempuan	Laki-Laki	Perempuan	
(1)	(2)	(3)	(4)	(5)	
Kintamani	13	11	2	0	
Serai	3	3	1	5	
Manikliyu	0	7	1	0	
Awan	9	5	4	3	
Belantih	1	4	6	6	
Gunung Bau	2	0	0	0	
Belanga	0	0	0	0	
Batukaang	1	3	0	0	
Catur	6	9	3	4	
Pengejaran	2	2	4	0	
Satra	0	0	0	0	
Selulung	0	0	0	0	
Dausa	19	7	9	9	
Daup	3	2	0	0	
Bantang	2	2	6	7	
Kutuh	4	8	7	2	
Sukawana	0	0	0	0	
Subaya	10	12	6	1	
Siyakin	16	11	1	1	
Pinggan	0	0	0	0	
Belandingan	0	0	0	0	
Jumlah	2013	169	141	91	73
	2012	240	233	137	135
	2011	370	349	144	116
	2010	359	363	188	179
	2009	545	539	259	245

Sumber : Kepala Desa se-Kecamatan Kintamani
 Source : Head of Village Around Kintamani District

Tabel 3.5 Jumlah Penduduk Datang dan Pergi Menurut Jenis Kelamin per Desa Tahun 2013
 Table 3.5 Number of Population who Come and Go Based on Gender in Each Village in 2013

Desa / Kelurahan	Datang		Pergi	
	Laki-Laki	Perempuan	Laki-Laki	Perempuan
(1)	(2)	(3)	(4)	(5)
Mengani	3	7	0	0
Binyan	0	0	0	0
Ulian	2	9	0	7
Bunutin	0	6	0	1
Langgahan	3	3	1	4
Lembean	2	0	0	4
Bayung Ceník	0	2	1	3
Mangguh	0	0	0	0
Belancan	0	4	2	0
Katung	0	0	0	0
Banua	0	0	3	2
Abuan	0	0	0	0
Bonyoh	0	0	0	0
Sekaan	3	7	3	6
Bayung Gede	0	1	1	17
Sekardadi	7	3	1	6
Kedisan	0	3	0	0
Buahan	0	3	0	3
Suter	0	0	0	0
Abangdinding	0	0	0	0
Abangsongan	0	0	0	0
Terunyan	0	0	0	0
Songan B	0	0	0	0
Songan A	0	0	0	0
Batur Selatan	0	0	0	0
Batuh Tengah	0	0	0	0
Batur Utara	0	0	0	0

Sumber : Kepala Desa se-Kecamatan Kintamani

Source : Head of Village Around Kintamani District

Population

Tabel 3.5 Jumlah Penduduk Datang dan Pergi Menurut Jenis Kelamin per Desa Tahun 2013
 Table 3.5 Number of Population who Come and Go Based on Gender in Each Village in 2013

Desa / Kelurahan	Datang		Pergi		
	Laki-Laki	Perempuan	Laki-Laki	Perempuan	
(1)	(2)	(3)	(4)	(5)	
Kintamani	9	7	0	0	
Serai	1	4	1	4	
Manikliyu	0	11	0	0	
Awan	0	2	1	8	
Belantih	2	5	1	4	
Gunung Bau	0	0	0	0	
Belanga	0	0	0	0	
Batukaang	0	2	0	0	
Catur	0	6	1	1	
Pengejaran	0	4	0	1	
Satra	0	0	0	0	
Selulung	0	0	0	0	
Dausa	4	7	1	5	
Daup	0	1	0	1	
Bantang	1	0	4	6	
Kutuh	1	7	4	1	
Sukawana	0	0	0	0	
Subaya	6	12	4	0	
Siyakin	1	10	3	6	
Pinggan	0	0	0	0	
Belandingan	0	0	0	0	
Jumlah	2013	45	126	32	90
	2012	165	246	206	338
	2011	87	280	76	217
	2010	98	344	51	212
	2009	137	336	148	310

Sumber : Kepala Desa se-Kecamatan Kintamani
 Source : Head of Village Around Kintamani District

Tabel 3.6 Penduduk Menurut Kewarganegaraan Per Desa Tahun 2013
 Table Population Based on Citizenship in Each Village in 2013

Desa / Kelurahan	WNI	WNA		
		Arab	Cina	Lainnya
(1)	(2)	(3)	(4)	(5)
Mengani	1 068	-	-	-
Binyan	459	-	-	-
Ulian	986	-	-	-
Bunutin	1 056	-	-	-
Langgahan	1 227	-	-	-
Lembean	818	-	-	-
Bayung Cenik	1 057	-	-	-
Mangguh	710	-	-	-
Belancan	2 108	-	-	-
Katung	1 647	-	-	-
Banua	687	-	-	-
Abuan	1 632	-	-	-
Bonyoh	1 188	-	-	-
Sekaan	1 896	-	-	-
Bayung Gede	2 105	-	-	-
Sekardadi	1 655	-	-	-
Kedisan	1 774	-	-	-
Buahan	1 767	-	-	-
Suter	1 756	-	-	-
Abangding	2 385	-	-	-
Abangsongan	1 184	-	-	-
Terunyan	2 630	-	-	-
Songan B	7 120	-	-	-
Songan A	5 448	-	-	-
Batur Selatan	5 187	-	-	-
Batuh Tengah	2 545	-	-	-
Batur Utara	1 758	-	-	-

Sumber : Kepala Desa se-Kecamatan Kintamani

Source : Head of Village Around Kintamani District

Population

Tabel 3.6 Penduduk Menurut Kewarganegaraan Per Desa Tahun 2013
 Table Population Based on Citizenship in Each Village in 2013

Desa / Kelurahan	WNI	WNA		
		Arab	Cina	Lainnya
(1)	(2)	(3)	(4)	(5)
Kintamani	5 472	-	-	-
Serai	1 183	-	-	-
Manikliyu	1 566	-	-	-
Awan	1 333	-	-	-
Belantih	2 399	-	-	-
Gunung Bau	679	-	-	-
Belanga	588	-	-	-
Batukaang	664	-	-	-
Catur	1 836	-	-	-
Pengejaran	836	-	-	-
Satra	3 910	-	-	-
Selulung	2 046	-	-	-
Dausa	2 702	-	-	-
Daup	684	-	-	-
Bantang	1 659	-	-	-
Kutuh	1 324	-	-	-
Sukawana	4 573	-	-	-
Subaya	1 167	-	-	-
Siyakin	1 755	-	-	-
Pinggian	1 673	-	-	-
Belandingan	847	-	-	-
Jumlah	2013	92 749	-	-
	2012	92 531	-	-
	2011	94 218	-	-
	2010	91 796	-	-
	2009	90 753	-	-

Sumber : Kepala Desa se-Kecamatan Kintamani
 Source : Head of Village Around Kintamani District

Tabel 3.7 Banyaknya Bangunan Menurut Penggunaannya per Desa Tahun 2013
 Table Number of Building Based on Its Use in Each Village in 2013

Desa / Kelurahan	Tempat Tinggal	Bukan Tempat Tinggal	Campuran	
			Toko/ Perdagangan	Industri/ Kerajinan
(1)	(2)	(3)	(4)	(5)
Mengani	220	15	6	-
Binyan	102	16	2	-
Ulian	247	12	12	-
Bunutin	235	14	8	15
Langgahan	274	16	15	-
Lembean	220	18	8	-
Bayung Cenic	255	16	5	3
Mangguh	158	12	7	-
Belancan	453	34	20	-
Katung	356	17	29	2
Banua	216	19	10	13
Abuan	352	15	12	36
Bonyoh	330	16	6	-
Sekaan	471	12	34	17
Bayung Gede	551	14	2	27
Sekardadi	539	45	4	9
Kedisan	624	40	14	1
Buahan	406	34	8	-
Suter	496	25	20	25
Abangdinding	684	24	6	31
Abangsongan	350	37	4	3
Terunyan	763	8	8	-
Songan B	2 278	32	10	275
Songan A	1 682	32	9	-
Batur Selatan	1 667	20	16	-
Batuh Tengah	833	18	12	-
Batur Utara	519	8	8	-

Sumber : Kepala Desa se-Kecamatan Kintamani

Source : Head of Village Around Kintamani District

Population

Tabel 3.7 Banyaknya Bangunan Menurut Penggunaannya per Desa Tahun 2013
 Table Number of Building Based on Its Use in Each Village in 2013

Desa / Kelurahan	Tempat Tinggal	Bukan Tempat Tinggal	Campuran		
			Toko/ Perdagangan	Industri/ Kerajinan	
(1)	(2)	(3)	(4)	(5)	
Kintamani	1 482	50	97	32	
Serai	277	17	12	-	
Manikliyu	453	26	22	-	
Awan	273	16	6	1	
Belantih	888	19	5	-	
Gunung Bau	190	13	7	-	
Belanga	157	15	4	-	
Batukaang	172	16	9	-	
Catur	498	31	19	-	
Pengejaran	224	16	7	-	
Satra	1 182	30	38	-	
Selulung	659	23	8	-	
Dausa	751	26	12	-	
Daup	175	11	5	-	
Bantang	391	24	7	-	
Kutuh	340	16	10	-	
Sukawana	1 489	49	16	-	
Subaya	314	18	6	-	
Siyakin	483	20	11	-	
Pinggan	534	15	29	7	
Belandingan	237	7	4	-	
Jumlah	2013	26 450	1 027	610	497
	2012	26 450	1 027	610	497
	2011	26 412	1 027	553	497
	2010	23 309	1 002	553	198
	2009	22 993	960	541	178

Sumber : Kepala Desa se-Kecamatan Kintamani
 Source : Head of Village Around Kintamani District

Tabel 3.8 Banyaknya Keluarga Menurut Jenis Penerangan yang Digunakan Per Desa Tahun 2013
Table 3.8 Number of Households Based on the Use of Light in Each Village in 2013

Desa / Kelurahan	Jenis Penerangan		
	Listrik	Minyak Tanah	Lainnya
(1)	(2)	(3)	(4)
Mengani	213	-	-
Binyan	102	-	-
Ulian	217	-	-
Bunutin	232	-	-
Langgahan	281	-	-
Lembean	217	2	-
Bayung Cenik	216	-	-
Mangguh	155	-	-
Belancan	433	-	-
Katung	353	-	-
Banua	208	1	-
Abuan	348	-	-
Bonyoh	250	5	-
Sekaan	379	-	-
Bayung Gede	467	-	-
Sekardadi	448	-	-
Kedisan	377	-	-
Buahan	342	44	-
Suter	348	97	-
Abangdinding	587	-	-
Abangsongan	267	-	-
Terunyan	217	370	-
Songan B	1 323	233	-
Songan A	843	411	-
Batur Selatan	1 341	27	-
Batuh Tengah	588	-	-
Batur Utara	393	7	-

Sumber : Kepala Desa se-Kecamatan Kintamani

Source : Head of Village Around Kintamani District

Population

Tabel 3.8 Banyaknya Keluarga Menurut Jenis Penerangan yang Digunakan Per Desa Tahun 2013
 Table 3.8 Number of Households Based on the Use of Light in Each Village in 2013

Desa / Kelurahan	Jenis Penerangan			
	Listrik	Minyak Tanah	Lainnya	
(1)	(2)	(3)	(4)	
Kintamani	1 160	-	-	
Serai	244	-	-	
Manikliyu	390	-	-	
Awan	255	-	-	
Belantih	624	-	-	
Gunung Bau	138	2	-	
Belanga	141	-	-	
Batukaang	165	-	-	
Catur	409	-	-	
Pengejaran	179	-	-	
Satra	926	-	-	
Selulung	531	-	-	
Dausa	596	-	-	
Daup	156	-	-	
Bantang	351	-	-	
Kutuh	288	-	-	
Sukawana	1 063	-	-	
Subaya	271	-	-	
Siyakin	419	10	-	
Pinggian	363	84	-	
Belandingan	130	23	-	
Jumlah	2013	19 943	1 317	-
	2012	22 054	985	-
	2011	21 702	1 427	-
	2010	21 317	1 449	-
	2009	24 284	1 449	-

Sumber : Kepala Desa se-Kecamatan Kintamani
 Source : Head of Village Around Kintamani District

Tabel 3.9
 Banyaknya Keluarga Menurut Penggunaan Kakus / Jamban di Kecamatan Bangli Tahun 2013
 Number of Households Based on Latrine Usage Detailed of Each Village in 2013

Desa / Kelurahan	Jamban Dengan Tangki Septik			Jamban Lainnya
	Sendiri	Bersama	Umum	
(1)	(2)	(3)	(4)	(5)
Mengani	127	7	-	79
Binyan	81	6	-	15
Ulian	188	19	-	11
Bunutin	206	8	1	17
Langgahan	251	9	-	21
Lembean	175	7	-	37
Bayung Cenic	182	10	-	24
Mangguh	137	7	-	11
Belancan	316	11	-	105
Katung	311	3	-	38
Banua	191	2	-	16
Abuan	185	8	-	155
Bonyoh	152	9	-	93
Sekaan	345	4	1	29
Bayung Gede	425	-	2	40
Sekardadi	366	13	-	69
Kedisan	260	5	-	112
Buahan	221	13	-	152
Suter	160	10	-	275
Abangdinding	207	24	-	356
Abangsongan	123	6	-	138
Terunyan	187	17	-	383
Songan B	443	22	-	1 091
Songan A	314	32	-	908
Batur Selatan	995	35	1	337
Batuh Tengah	404	13	1	170
Batur Utara	230	27	-	143

Sumber : Kepala Desa se-Kecamatan Kintamani

Source : Head of Village Around Kintamani District

Population

Tabel 3.9 Banyaknya Keluarga Menurut Penggunaan Kakus / Jamban di Kecamatan Bangli Tahun 2013
Number of Households Based on Latrine Usage Detailed of Each Village in 2013

Desa / Kelurahan	Jamban Dengan Tangki Septik			Jamban Lainnya	
	Sendiri	Bersama	Umum		
(1)	(2)	(3)	(4)	(5)	
Kintamani	858	36	-	266	
Serai	194	12	-	38	
Manikliyu	269	12	-	109	
Awan	213	7	-	34	
Belantih	330	37	-	257	
Gunung Bau	88	8	-	44	
Belanga	82	5	-	54	
Batukaang	148	12	-	5	
Catur	277	29	-	103	
Pengejaran	119	10	-	50	
Satra	788	34	1	103	
Selulung	258	26	-	247	
Dausa	445	23	-	127	
Daup	103	18	-	35	
Bantang	184	23	-	144	
Kutuh	114	3	-	171	
Sukawana	408	43	-	612	
Subaya	60	9	-	202	
Siyakin	215	17	-	197	
Pinggian	295	-	-	152	
Belandingan	76	3	-	74	
Jumlah	2013	12 710	695	6	7 849
	2012	12 710	695	6	7 849
	2011	14 459	931	7	10 464
	2010	14 101	935	7	10 815
	2009	8 666	945	9	9 819

Sumber : Kepala Desa se-Kecamatan Kintamani
 Source : Head of Village Around Kintamani District

BAB

4

Kecamatan Kintamani Dalam Angka

Kintamani In Figures

SOSIAL

Social

Pendidikan

Pendidikan merupakan salah satu faktor yang mempengaruhi kualitas sumber daya manusia, semakin tinggi tingkat pendidikannya diharapkan kualitas sumber daya manusianya semakin baik pula. Untuk menunjang hal tersebut perlu adanya sarana dan prasarana pendidikan yang memadai.

Di Kecamatan Kintamani jumlah sekolah selama 4 tahun terakhir mengalami perubahan, terutama sekolah Dasar dan sekolah Menengah Pertama, hal ini dapat dilihat dari Tabel 4.1.1. Pada tahun terakhir yaitu 2013 untuk Taman Kanak-Kanak di Kecamatan Kintamani terdapat 22 unit tidak mengalami kenaikan. Sekolah Dasar sebanyak 71 unit mengalami kenaikan sebesar 1,43 %, Sekolah Menengah Pertama sebanyak 11(sebelas) unit tidak mengalami perubahan dan Sekolah Menengah Umum/Kejuruan sebanyak 4 (empat) unit tetap.

Sedangkan untuk jumlah murid, murid Taman Kanak-Kanak pada tahun 2013 sebanyak 630 siswa, atau tidak mengalami perubahan dari tahun sebelumnya, murid SD pada tahun 2013 mengalami penurunan dari tahun sebelumnya yaitu dari 11.416 siswa pada tahun 2012 menjadi 10.816 pada tahun 2012 atau menurun sebesar 5,26 %, untuk murid SMP mengalami peningkatan sebesar 6,89 % yaitu dari 4.051 siswa pada tahun 2012 menjadi 4.330 siswa pada tahun 2013, dan jumlah murid SMA/Kejuruan juga mengalami peningkatan dari 1.608 siswa pada tahun 2012 menjadi 1.716 siswa pada tahun 2013 atau meningkat sebesar 6,72 %.

A g a m a

Demi terwujudnya keseimbangan antara kebutuhan fisik dan spiritual, maka pemerintah senantiasa meningkatkan kualitas keimanan bagi masyarakat untuk tetap terjaganya stabilitas nasional, maka tri kerukunan umat beragama tetap dibina dan dimanfaatkan. Tempat-tempat beribadah merupakan salah satu wahana untuk mempercepat proses mempertebal keimanan sesuai dengan agama yang dianut.

Seperti dimaklumi masyarakat di Kintamani dan juga di Bali yang sebagian besar memeluk agama Hindu, sudah barang tentu fasilitas peribadatan yang terbanyak adalah pura, sedangkan untuk fasilitas peribadatan lain jumlahnya masih relatif kecil. Jumlah Pura di Kecamatan Kintamani pada tahun 2012 sebanyak 691 unit. Mesjid dan Mushola tersedia 2 unit dan terdapat 1 unit gereja protestan. Jumlah penduduk Kecamatan Kintamani yang memeluk agama Hindu sebanyak 91.917 orang, Islam sebanyak 624 orang dan jumlah penduduk pemeluk Kristen sebanyak 46 orang, dan Budha sebanyak 162 orang.

Kesehatan

Kabupaten Bangli yang wilayahnya tidak begitu luas memiliki dua Rumah Sakit yaitu Rumah Sakit Umum dan Rumah Sakit Jiwa yang merupakan satu-satunya terdapat di Propinsi Bali. Sedangkan fasilitas kesehatan yang ada di Kecamatan Kintamani seperti puskesmas/puskesmas pembantu, Polindes, serta Poskesdes sebanyak 56 unit. Untuk memudahkan pelayanan kesehatan di bidang KB maka di Kecamatan Kintamani dibangun pos-pos KB sebanyak 59 unit yang tersebar di masing-masing desa.

Jumlah tenaga medis di Kecamatan Kintamani yang terdiri dari dokter sebanyak 16 orang, bidan sebanyak 83 orang. Selanjutnya mengenai hasil pencapaian akseptor Keluarga Berencana selama tahun 2013 sebanyak 17.797 akseptor. Sedangkan jenis alat kontrasepsi yang digunakan, mayoritas menggunakan IUD sebanyak 7.962 akseptor (44,74 % dari total akseptor).

Peradilan

Pembangunan yang diharapkan dapat membawa penduduk ke arah yang lebih maju masih sering dibarengi dengan angka-angka tindak kriminalitas, terutama dari segi kuantitasnya. Akibatnya keamanan dan ketertiban masyarakat menjadi terganggu.

Demikian seterusnya, sehingga ada asumsi meningkatnya angka tindak kriminalitas merupakan salah satu eksek dari kemajuan yang telah dicapai oleh suatu daerah, terutama kemajuan yang belum dapat dinikmati oleh penduduk secara merata dan menimbulkan kesenjangan sosial.

Sebagai indikator keamanan, pencatatan statistik kriminal menjadi bagian yang tak terpisahkan. Secara umum tindak kriminal yang ditunjukkan dari adanya jumlah tindak kejahatan di Kecamatan Kintamani tidak mengalami peningkatan, dimana pada tahun 2013 tidak ada kasus kejahatan yang dilaporkan ke pihak kepolisian.

Tabel 4.1.1 Banyaknya Sekolah Menurut Jenjang Pendidikan Dirinci per Desa Tahun 2013
 Table 4.1.1 Number of Schools Based on Education Level Detailed of Each Village in 2013

Desa / Kelurahan	Jenjang Pendidikan				
	TK	SD	SMP	SMA/SMK	Akademi/PT
(1)	(2)	(3)	(4)	(5)	(6)
Mengani	-	1	-	-	-
Binyan	-	-	-	-	-
Ulian	-	1	-	-	-
Bunutin	-	1	-	-	-
Langgahan	-	1	-	-	-
Lembean	-	1	-	-	-
Bayung Cenik	-	1	-	-	-
Mangguh	-	1	-	-	-
Belancan	1	1	-	-	-
Katung	1	1	-	-	-
Banua	-	1	-	-	-
Abuan	1	1	-	-	-
Bonyoh	1	1	-	-	-
Sekaan	-	1	-	-	-
Bayung Gede	1	1	1	1	-
Sekardadi	1	1	-	-	-
Kedisan	1	1	-	-	-
Buahan	1	2	-	-	-
Suter	1	1	1	-	-
Abangdinding	-	2	-	-	-
Abangsongan	1	1	-	-	-
Terunyan	-	3	-	-	-
Songan B	1	4	1	1	-
Songan A	-	3	1	-	-
Batur Selatan	-	3	-	-	-
Batuh Tengah	1	2	-	-	-
Batur Utara	-	2	-	-	-

Sumber : UPT Dinas Pendidikan Pemuda dan Olahraga Kecamatan Kintamani

Source : UPT of Education Young ad Sport Service of Kintamani District

Tabel 4.1.1 Banyaknya Sekolah Menurut Jenjang Pendidikan Dirinci per Desa Tahun 2013
 Table 4.1.1 Number of Schools Based on Education Level Detailed of Each Village in 2013

Desa / Kelurahan	Jenjang Pendidikan					
	TK	SD	SMP	SMA/SMK	Akademi/PT	
(1)	(2)	(3)	(4)	(5)	(6)	
Kintamani	1	4	1	-	-	
Serai	-	1	-	-	-	
Manikliyu	1	1	1	-	-	
Awan	-	1	-	-	-	
Belantih	1	3	1	1	-	
Gunung Bau	-	1	1	-	-	
Belanga	-	1	-	-	-	
Batukaang	1	1	-	-	-	
Catur	-	1	-	-	-	
Pengejaran	-	-	-	-	-	
Satra	2	3	1	-	-	
Selulung	-	1	-	-	-	
Dausa	1	3	-	1	-	
Daup	1	1	-	-	-	
Bantang	-	1	-	-	-	
Kutuh	-	1	-	-	-	
Sukawana	1	4	1	-	-	
Subaya	-	1	-	-	-	
Siyakin	1	1	-	-	-	
Pinggan	-	1	1	-	-	
Belandingan	-	1	-	-	-	
Jumlah	2013	22	71	11	4	-
	2012	22	70	11	4	-
	2011	22	69	11	4	-
	2010	22	69	9	3	-
	2009	22	69	8	3	1

Sumber : UPT Dinas Pendidikan Pemuda dan Olahraga Kecamatan Kintamani

Source : UPT of Education Young ad Sport Service of Kintamani District

Tabel 4.1.2
 Banyaknya Guru Menurut Tingkat Pendidikan Tempat Mengajar Dirinci per Desa Tahun 2013
Number of Teachers Based on Education Level where Teaching and Learning Process Take Place Detailed in Each Village in 2013

Desa / Kelurahan	Jenjang Pendidikan				
	TK	SD	SMP	SMA/SMK	Akademi/PT
(1)	(2)	(3)	(4)	(5)	(6)
Mengani	-	5	-	-	-
Binyan	-	-	-	-	-
Ulian	-	5	-	-	-
Bunutin	-	6	-	-	-
Langgahan	4	6	-	-	-
Lembean	-	5	-	-	-
Bayung Cenik	-	6	-	-	-
Mangguh	-	7	-	-	-
Belancan	5	7	-	-	-
Katung	3	4	-	-	-
Banua	-	5	-	-	-
Abuan	4	7	-	-	-
Bonyoh	4	7	-	-	-
Sekaan	3	6	-	-	-
Bayung Gede	8	5	30	51	-
Sekardadi	4	5	-	-	-
Kedisan	2	7	-	-	-
Buahan	4	13	-	-	-
Suter	3	13	12	-	-
Abangdinding	-	12	-	-	-
Abangsongan	6	3	-	-	-
Terunyan	2	20	-	-	-
Songan B	7	26	27	-	-
Songan A	-	20	26	13	-
Batur Selatan	-	20	-	-	-
Batuh Tengah	4	13	-	-	-
Batur Utara	-	14	-	-	-

Sumber : UPT Dinas Pendidikan Pemuda dan Olahraga Kecamatan Kintamani

Source : UPT of Education Young ad Sport Service of Kintamani District

Tabel 4.1.2 Banyaknya Guru Menurut Tingkat Pendidikan Tempat Mengajar Dirinci per Desa Tahun 2013
Number of Teachers Based on Education Level where Teaching and Learning Process Take Place Detailed in Each Village in 2013

Desa / Kelurahan	Jenjang Pendidikan					
	TK	SD	SMP	SMA/SMK	Akademi/PT	
(1)	(2)	(3)	(4)	(5)	(6)	
Kintamani	10	32	55	-	-	
Serai	2	9	-	-	-	
Manikliyu	4	7	24	-	-	
Awan	-	7	-	-	-	
Belantih	3	13	34	32	-	
Gunung Bau	-	4	21	-	-	
Belanga	-	5	-	-	-	
Batukaang	4	5	-	-	-	
Catur	4	5	-	-	-	
Pengejaran	-	-	-	-	-	
Satra	3	18	33	-	-	
Selulung	-	4	-	-	-	
Dausa	4	17	-	33	-	
Daup	3	5	-	-	-	
Bantang	-	5	-	-	-	
Kutuh	-	4	-	-	-	
Sukawana	-	20	21	-	-	
Subaya	-	3	-	-	-	
Siyakin	3	6	-	-	-	
Pinggan	-	5	16	-	-	
Belandingan	-	2	-	-	-	
Jumlah	2013	103	423	299	129	-
	2012	103	525	266	127	-
	2011	103	506	231	88	-
	2010	81	636	196	76	-
	2009	82	468	187	82	-

Sumber : UPT Dinas Pendidikan Pemuda dan Olahraga Kecamatan Kintamani

Source : UPT of Education Young ad Sport Service of Kintamani District

Tabel
Table

4.1.3

Banyaknya Murid Menurut Jenjang Pendidikan Dirinci per Desa Tahun 2013
Number of Student Based on Education Level Detailed of Each Village in 2013

Desa / Kelurahan	Jenjang Pendidikan					
	Taman Kanak-Kanak			Sekolah Dasar		
	Laki-Laki	Perempuan	Jumlah	Laki-Laki	Perempuan	Jumlah
(1)	(2)	(3)	(4)	(5)	(6)	(7)
Mengani	-	-	-	49	41	90
Binyan	-	-	-	-	-	-
Ulian	-	-	-	52	41	93
Bunutin	-	-	-	52	41	93
Langgahan	10	10	20	45	45	90
Lembean	-	-	-	45	42	87
Bayung Cenik	-	-	-	63	53	116
Mangguh	-	-	-	32	35	67
Belancan	12	21	33	85	92	177
Katung	12	18	30	61	50	111
Banua	-	-	-	26	38	64
Abuan	24	4	28	93	71	164
Bonyoh	6	12	18	64	67	131
Sekaan	18	12	30	89	83	172
Bayung Gede	18	22	40	105	83	188
Sekardadi	11	12	23	106	76	182
Kedisan	11	12	23	62	71	133
Buahan	11	5	16	87	75	162
Suter	9	6	15	92	95	187
Abangdingding	-	-	-	128	148	276
Abangsongan	12	10	22	52	55	107
Terunyan	10	7	17	147	161	308
Songan B	10	18	28	576	536	1 112
Songan A	-	-	-	400	386	786
Batur Selatan	-	-	-	274	270	544
Batuh Tengah	12	8	20	159	109	268
Batur Utara	-	-	-	208	182	390

Sumber : UPT Dinas Pendidikan Pemuda dan Olahraga Kecamatan Kintamani

Source : UPT of Education Young ad Sport Service of Kintamani District

Tabel 4.1.3 Banyaknya Murid Menurut Jenjang Pendidikan Dirinci per Desa Tahun 2013
Table Number of Student Based on Education Level Detailed of Each Village in 2013

Desa / Kelurahan	Jenjang Pendidikan						
	Taman Kanak-Kanak			Sekolah Dasar			
	Laki-Laki	Perempuan	Jumlah	Laki-Laki	Perempuan	Jumlah	
(1)	(2)	(3)	(4)	(5)	(6)	(7)	
Kintamani	35	22	57	409	324	733	
Serai	14	15	29	103	73	176	
Manikliyu	20	20	40	62	53	115	
Awan	-	-	-	53	59	112	
Belantih	9	11	20	232	217	449	
Gunung Bau	-	-	-	44	38	82	
Belanga	-	-	-	48	50	98	
Batukaang	4	7	11	48	33	81	
Catur	14	13	27	107	96	203	
Pengejaran	-	-	-	-	-	-	
Satra	8	8	16	201	200	401	
Selulung	-	-	-	64	50	114	
Dausa	12	18	30	192	194	386	
Daup	9	9	18	63	47	110	
Bantang	-	-	-	87	77	164	
Kutuh	-	-	-	72	45	117	
Sukawana	-	-	-	312	269	581	
Subaya	-	-	-	64	59	123	
Siyakin	9	10	19	121	91	212	
Pinggan	-	-	-	159	149	308	
Belandingan	-	-	-	76	77	153	
Jumlah	2013	320	310	630	5 669	5 147	10 816
	2012	320	310	630	5 947	5 469	11 416
	2011	315	296	611	5 899	5 701	11 600
	2010	282	266	548	5 823	5 423	11 248
	2009	290	268	558	5 692	5 389	11 081

Sumber : UPT Dinas Pendidikan Pemuda dan Olahraga Kecamatan Kintamani

Source : UPT of Education Young ad Sport Service of Kintamani District

Lanjutan Tabel
Continued Table 4.1.3

Desa / Kelurahan	Jenjang Pendidikan					
	SMP			SMA		
	Laki-Laki	Perempuan	Jumlah	Laki-Laki	Perempuan	Jumlah
(1)	(8)	(9)	(10)	(11)	(12)	(13)
Mengani	-	-	-	-	-	-
Binyan	-	-	-	-	-	-
Ulian	-	-	-	-	-	-
Bunutin	-	-	-	-	-	-
Langgahan	-	-	-	-	-	-
Lembean	-	-	-	-	-	-
Bayung Cenik	-	-	-	-	-	-
Mangguh	-	-	-	-	-	-
Belancan	-	-	-	-	-	-
Katung	-	-	-	-	-	-
Banua	-	-	-	-	-	-
Abuan	-	-	-	-	-	-
Bonyoh	-	-	-	-	-	-
Sekaan	-	-	-	-	-	-
Bayung Gede	253	261	514	245	273	518
Sekardadi	-	-	-	-	-	-
Kedisan	-	-	-	-	-	-
Buahan	-	-	-	-	-	-
Suter	77	76	153	-	-	-
Abangdinding	-	-	-	-	-	-
Abangsongan	-	-	-	-	-	-
Terunyan	-	-	-	-	-	-
Songan B	295	263	558	63	57	120
Songan A	138	144	282	-	-	-
Batur Selatan	-	-	-	-	-	-
Batuh Tengah	-	-	-	-	-	-
Batur Utara	-	-	-	-	-	-

Sumber : UPT Dinas Pendidikan Pemuda dan Olahraga Kecamatan Kintamani

Source : UPT of Education Young ad Sport Service of Kintamani District

Lanjutan Tabel 4.1.3
Continued Table

Desa / Kelurahan	Jenjang Pendidikan						
	SMP			SMA			
	Laki-Laki	Perempuan	Jumlah	Laki-Laki	Perempuan	Jumlah	
(1)	(8)	(9)	(10)	(11)	(12)	(13)	
Kintamani	591	556	1 147	-	-	-	
Serai	-	-	-	-	-	-	
Manikliyu	161	140	301	-	-	-	
Awan	-	-	-	-	-	-	
Belantih	218	245	463	89	52	141	
Gunung Bau	62	23	85	-	-	-	
Belanga	-	-	-	-	-	-	
Batukaang	-	-	-	-	-	-	
Catur	-	-	-	-	-	-	
Pengejaran	-	-	-	-	-	-	
Satra	263	259	522	-	-	-	
Selulung	-	-	-	-	-	-	
Dausa	-	-	-	187	117	304	
Daup	-	-	-	-	-	-	
Bantang	-	-	-	-	-	-	
Kutuh	-	-	-	-	-	-	
Sukawana	116	94	210	-	-	-	
Subaya	-	-	-	-	-	-	
Siyakin	-	-	-	-	-	-	
Pinggan	49	46	95	-	-	-	
Belandingan	-	-	-	-	-	-	
Jumlah	2013	2 223	2 107	4 330	584	499	1 083
	2012	2 058	1 993	4 051	590	453	1 043
	2011	2 066	1 887	3 953	608	403	1 011
	2010	2 003	1 729	3 732	319	214	533
	2009	2 014	1 640	3 654	318	219	537

Sumber : UPT Dinas Pendidikan Pemuda dan Olahraga Kecamatan Kintamani

Source : UPT of Education Young ad Sport Service of Kintamani District

Lanjutan Tabel
Continued Table 4.1.3

Desa / Kelurahan	Jenjang Pendidikan					
	SMK			Perguruan Tinggi		
	Laki-Laki	Perempuan	Jumlah	Laki-Laki	Perempuan	Jumlah
(1)	(14)	(15)	(16)	(17)	(18)	(19)
Mengani	-	-	-	-	-	-
Binyan	-	-	-	-	-	-
Ulian	-	-	-	-	-	-
Bunutin	-	-	-	-	-	-
Langgahan	-	-	-	-	-	-
Lembean	-	-	-	-	-	-
Bayung Cenic	-	-	-	-	-	-
Mangguh	-	-	-	-	-	-
Belancan	-	-	-	-	-	-
Katung	-	-	-	-	-	-
Banua	-	-	-	-	-	-
Abuan	-	-	-	-	-	-
Bonyoh	-	-	-	-	-	-
Sekaan	-	-	-	-	-	-
Bayung Gede	-	-	-	-	-	-
Sekardadi	-	-	-	-	-	-
Kedisan	-	-	-	-	-	-
Buahan	-	-	-	-	-	-
Suter	-	-	-	-	-	-
Abangdinding	-	-	-	-	-	-
Abangsongan	-	-	-	-	-	-
Terunyan	-	-	-	-	-	-
Songan B	-	-	-	-	-	-
Songan A	80	64	144	-	-	-
Batur Selatan	-	-	-	-	-	-
Batuh Tengah	-	-	-	-	-	-
Batur Utara	-	-	-	-	-	-

Sumber : UPT Dinas Pendidikan Pemuda dan Olahraga Kecamatan Kintamani

Source : UPT of Education Young ad Sport Service of Kintamani District

Lanjutan Tabel
Continued Table 4.1.3

Desa / Kelurahan	Jenjang Pendidikan					
	SMK			Perguruan Tinggi		
	Laki-Laki	Perempuan	Jumlah	Laki-Laki	Perempuan	Jumlah
(1)	(14)	(15)	(16)	(17)	(18)	(19)
Kintamani	-	-	-	-	-	-
Serai	-	-	-	-	-	-
Manikliyu	-	-	-	-	-	-
Awan	-	-	-	-	-	-
Belantih	83	65	148	-	-	-
Gunung Bau	-	-	-	-	-	-
Belanga	-	-	-	-	-	-
Batukaang	-	-	-	-	-	-
Catur	-	-	-	-	-	-
Pengejaran	-	-	-	-	-	-
Satra	-	-	-	-	-	-
Selulung	-	-	-	-	-	-
Dausa	204	137	341	-	-	-
Daup	-	-	-	-	-	-
Bantang	-	-	-	-	-	-
Kutuh	-	-	-	-	-	-
Sukawana	-	-	-	-	-	-
Subaya	-	-	-	-	-	-
Siyakin	-	-	-	-	-	-
Pinggian	-	-	-	-	-	-
Belandingan	-	-	-	-	-	-
Jumlah	2013	367	266	633	-	-
	2012	339	226	565	-	-
	2011	325	174	499	-	-
	2010	182	100	282	-	-
	2009	77	51	128	-	-

Sumber : UPT Dinas Pendidikan Pemuda dan Olahraga Kecamatan Kintamani

Source : UPT of Education Young ad Sport Service of Kintamani District

Tabel 4.1.4 Rasio Murid dan Guru Menurut Jenjang Pendidikan Tahun 2013
 Table Students and Teachers Ratio Based on Education Level in 2013

Desa / Kelurahan	Jenjang Pendidikan				
	TK	SD	SMP	SMA	Akademi/ PT
(1)	(2)	(3)	(4)	(5)	(6)
Mengani	-	18	-	-	-
Binyan	-	-	-	-	-
Ulian	-	19	-	-	-
Bunutin	-	16	-	-	-
Langgahan	5	15	-	-	-
Lembean	-	17	-	-	-
Bayung Cenik	-	19	-	-	-
Mangguh	-	10	-	-	-
Belancan	7	25	-	-	-
Katung	10	28	-	-	-
Banua	-	13	-	-	-
Abuan	7	23	-	-	-
Bonyoh	5	19	-	-	-
Sekaan	10	29	-	-	-
Bayung Gede	3	38	17	10	-
Sekardadi	6	36	-	-	-
Kedisan	12	19	-	-	-
Buahan	4	12	-	-	-
Suter	5	14	13	-	-
Abangdinding	-	23	-	-	-
Abangsongan	4	36	-	-	-
Terunyan	9	15	-	-	-
Songan B	4	43	21	-	-
Songan A	-	39	11	11	-
Batur Selatan	-	27	-	-	-
Batuh Tengah	5	21	-	-	-
Batur Utara	-	28	-	-	-

Sumber : UPT Dinas Pendidikan Pemuda dan Olahraga Kecamatan Kintamani

Source : UPT of Education Young ad Sport Service of Kintamani District

Tabel 4.1.4 Rasio Murid dan Guru Menurut Jenjang Pendidikan Tahun 2013
 Table Students and Teachers Ratio Based on Education Level in 2013

Desa / Kelurahan	Jenjang Pendidikan					
	TK	SD	SMP	SMA	Akademi/ PT	
(1)	(2)	(3)	(4)	(5)	(6)	
Kintamani	6	23	21	-	-	
Serai	15	20	-	-	-	
Manikliyu	10	16	13	-	-	
Awan	-	16	-	-	-	
Belantih	7	35	14	4	-	
Gunung Bau	-	21	4	-	-	
Belanga	-	20	-	-	-	
Batukaang	3	16	-	-	-	
Catur	7	41	-	-	-	
Pengejaran	-	-	-	-	-	
Satra	5	22	16	-	-	
Selulung	-	29	-	-	-	
Dausa	8	23	-	9	-	
Daup	6	22	-	-	-	
Bantang	-	33	-	-	-	
Kutuh	-	29	-	-	-	
Sukawana	-	29	10	-	-	
Subaya	-	41	-	-	-	
Siyakin	6	35	-	-	-	
Pinggian	-	62	6	-	-	
Belandingan	-	77	-	-	-	
Jumlah	2013	6	26	15	8	-
	2012	6	22	15	8	-
	2011	5	23	17	11	-
	2010	5	21	13	7	-
	2009	4	19	15	11	-

Sumber : UPT Dinas Pendidikan Pemuda dan Olahraga Kecamatan Kintamani

Source : UPT of Education Young ad Sport Service of Kintamani District

Tabel 4.1.5 Banyaknya Organisasi Sosial Desa Menurut Jenisnya Dirinci per Desa Tahun 2013
The Number of Village Social Organizations Detailed by Each Village in 2013

Desa / Kelurahan	Karang Taruna	Jumlah Anggota PKK	Panti Asuhan	Organisasi Pengairan	
				Jumlah	Anggota
(1)	(2)	(3)	(4)	(5)	(6)
Mengani	1	219	-	1	11
Binyan	1	88	-	-	-
Ulian	1	246	-	-	-
Bunutin	1	228	-	1	53
Langgahan	1	273	-	1	65
Lembean	1	189	-	-	-
Bayung Cenik	1	255	-	1	14
Mangguh	1	136	-	-	-
Belancan	1	457	-	-	-
Katung	1	408	-	-	-
Banua	1	218	-	-	-
Abuan	1	349	-	-	-
Bonyoh	1	323	-	-	-
Sekaan	1	438	-	-	-
Bayung Gede	1	551	-	-	-
Sekardadi	1	523	-	-	-
Kedisan	1	624	-	-	-
Buahan	1	419	-	-	-
Suter	1	542	-	-	-
Abangdinding	1	684	-	-	-
Abangsongan	1	350	-	-	-
Terunyan	1	763	-	-	-
Songan B	1	2 283	-	-	-
Songan A	1	1 682	-	-	-
Batur Selatan	1	1 665	-	-	-
Batuh Tengah	1	833	-	-	-
Batur Utara	1	519	-	-	-

Sumber : Kepala Desa se-Kecamatan Kintamani

Source : Head of Village Around Kintamani District

Tabel 4.1.5 Banyaknya Organisasi Sosial Desa Menurut Jenisnya Dirinci per Desa Tahun 2013
The Number of Village Social Organizations Detailed by Each Village in 2013

Desa / Kelurahan	Karang Taruna	Jumlah Anggota PKK	Panti Asuhan	Organisasi Pengairan		
				Jumlah	Anggota	
(1)	(2)	(3)	(4)	(5)	(6)	
Kintamani	1	1 482	-	-	-	
Serai	1	277	-	-	-	
Manikliyu	1	453	-	-	-	
Awan	1	276	-	-	-	
Belantih	1	888	-	-	-	
Gunung Bau	1	162	-	-	-	
Belanga	1	157	-	-	-	
Batukaang	1	166	-	-	-	
Catur	1	481	-	-	-	
Pengejaran	1	222	-	-	-	
Satra	1	1 182	-	-	-	
Selulung	1	659	-	-	-	
Dausa	1	839	-	-	-	
Daup	1	173	-	-	-	
Bantang	1	450	-	-	-	
Kutuh	1	408	-	-	-	
Sukawana	1	1 489	-	-	-	
Subaya	1	314	-	-	-	
Siyakin	1	480	-	-	-	
Pinggan	1	534	-	-	-	
Belandingan	1	235	-	-	-	
Jumlah	2013	48	26 592	-	4	143
	2012	48	26 592	-	4	143
	2011	48	26 358	-	4	143
	2010	48	25 755	-	4	143
	2009	48	25 755	-	4	143

Sumber : Kepala Desa se-Kecamatan Kintamani

Source : Head of Village Around Kintamani District

Tabel 4.1.6 Banyaknya Organisasi Kesenian Dirinci Menurut Jenisnya per Desa Tahun 2013
The Number of Art Organizations Detailed by Its Kind in Each Village in 2013

Desa / Kelurahan	Kesenian				
	Barong	Gong Kebyar	Legong	Topeng	Lainnya
(1)	(2)	(3)	(4)	(5)	(6)
Mengani	-	-	-	-	2
Binyan	-	-	-	-	2
Ulian	1	2	-	-	2
Bunutin	1	-	-	-	2
Langgahan	-	2	-	-	2
Lembean	1	2	1	-	2
Bayung Cenik	1	1	-	-	2
Mangguh	1	1	1	-	2
Belancan	-	1	1	-	8
Katung	1	1	1	-	2
Banua	1	1	-	-	2
Abuan	-	1	2	1	2
Bonyoh	1	1	1	1	3
Sekaan	2	1	-	1	4
Bayung Gede	2	1	-	1	3
Sekardadi	2	1	1	1	3
Kedisan	1	2	-	-	2
Buahan	-	4	-	-	2
Suter	1	8	2	-	2
Abangding	-	9	1	1	2
Abangsongan	-	8	3	1	2
Terunyan	1	1	1	-	-
Songan B	-	20	-	-	2
Songan A	-	1	3	-	2
Batur Selatan	-	1	1	-	-
Batuh Tengah	-	1	-	-	2
Batur Utara	1	1	1	-	-

Sumber : Kepala Desa se-Kecamatan Kintamani

Source : Head of Village Around Kintamani District

Tabel 4.1.6 Banyaknya Organisasi Kesenian Dirinci Menurut Jenisnya per Desa Tahun 2013
The Number of Art Organizations Detailed by Its Kind in Each Village in 2013

Desa / Kelurahan	Kesenian					
	Barong	Gong Kebyar	Legong	Topeng	Lainnya	
(1)	(2)	(3)	(4)	(5)	(6)	
Kintamani	1	9	3	-	3	
Serai	-	1	-	-	2	
Manikliyu	1	6	-	-	2	
Awan	-	1	-	1	2	
Belantih	-	6	-	-	2	
Gunung Bau	-	1	1	1	2	
Belanga	-	1	-	-	2	
Batukaang	-	1	-	-	-	
Catur	-	3	1	-	1	
Pengejaran	-	1	-	-	1	
Satra	1	8	-	-	12	
Selulung	-	1	-	-	-	
Dausa	-	3	-	1	8	
Daup	-	1	2	-	1	
Bantang	-	1	-	-	-	
Kutuh	-	1	-	-	3	
Sukawana	-	2	-	-	-	
Subaya	-	1	-	-	2	
Siyakin	-	2	-	-	-	
Pinggian	-	1	-	-	2	
Belandingan	-	1	-	-	-	
Jumlah	2013	21	124	27	10	104
	2012	20	124	27	10	104
	2011	20	127	28	10	104
	2010	20	127	28	10	104
	2009	16	-	37	12	87

Sumber : Kepala Desa se-Kecamatan Kintamani

Source : Head of Village Around Kintamani District

Tabel 4.1.7 Banyaknya Fasilitas Olahraga Dirinci Menurut Jenisnya per Desa Tahun 2013
 Table 4.1.7 The Number of Sport Facilities Detailed by Its Kind on Each Village in 2013

Desa / Kelurahan	Jenis Olahraga				
	Sepak Bola	Bola Voli	Tenis Meja	Bulu Tangkis	Lainnya
(1)	(2)	(3)	(4)	(5)	(6)
Mengani	1	1	-	-	-
Binyan	-	1	-	-	-
Ulian	-	1	1	-	-
Bunutin	-	1	-	-	-
Langgahan	-	2	1	-	-
Lembean	1	1	-	-	-
Bayung Cenik	-	2	-	-	-
Mangguh	-	1	1	-	-
Belancan	-	2	-	-	-
Katung	-	2	-	1	-
Banua	-	1	1	-	-
Abuan	-	2	-	-	-
Bonyoh	1	1	-	-	-
Sekaan	1	1	-	1	-
Bayung Gede	1	-	-	-	-
Sekardadi	1	1	-	-	-
Kedisan	-	-	-	-	-
Buahan	-	4	-	-	-
Suter	-	3	1	-	-
Abangdinding	-	4	-	-	-
Abangsongan	-	3	1	1	-
Terunyan	-	1	-	-	-
Songan B	7	2	1	2	-
Songan A	-	2	1	1	-
Batur Selatan	-	1	1	1	-
Batuh Tengah	-	1	-	-	-
Batur Utara	-	-	1	1	-

Sumber : Kepala Desa se-Kecamatan Kintamani

Source : Head of Village Around Kintamani District

Tabel 4.1.7 Banyaknya Fasilitas Olahraga Dirinci Menurut Jenisnya per Desa Tahun 2013
 The Number of Sport Facilities Detailed by Its Kind on Each Village in 2013

Desa / Kelurahan	Jenis Olahraga					
	Sepak Bola	Bola Voli	Tenis Meja	Bulu Tangkis	Lainnya	
(1)	(2)	(3)	(4)	(5)	(6)	
Kintamani	1	3	1	1	-	
Serai	-	1	-	-	-	
Manikliyu	1	1	-	-	-	
Awan	-	2	-	-	-	
Belantih	-	4	2	-	-	
Gunung Bau	1	1	-	-	-	
Belanga	1	1	1	-	-	
Batukaang	-	1	-	-	-	
Catur	1	1	-	-	-	
Pengejaran	-	1	-	-	-	
Satra	1	4	1	-	-	
Selulung	-	1	-	-	-	
Dausa	-	1	1	-	-	
Daup	-	1	-	-	-	
Bantang	-	1	2	-	-	
Kutuh	-	1	1	-	-	
Sukawana	-	1	-	-	-	
Subaya	-	1	1	-	-	
Siyakin	-	-	1	-	-	
Pinggan	-	2	-	1	-	
Belandingan	-	1	-	1	-	
Jumlah	2013	19	71	21	11	-
	2012	19	80	28	11	-
	2011	18	84	28	12	-
	2010	18	85	33	12	-
	2009	18	89	33	11	-

Sumber : Kepala Desa se-Kecamatan Kintamani
 Source : Head of Village Around Kintamani District

Tabel 4.1.8 Banyaknya Penduduk yang Berlangganan Majalah dan Surat Kabar Menurut Jenisnya per Desa Tahun 2013
The Number of Residents Who Subscribe to Magazine and Newspaper Based on Its Kind in Each Village in 2013

Desa / Kelurahan	Majalah				Surat Kabar			
	Keluarga	Olah Raga	Pertanian	Umum	Bali Post	Suara Karya	Kompas	Lainnya
(1)	(2)	(3)	(4)	(5)	(6)	(7)	(8)	(9)
Mengani	-	-	-	-	-	-	-	1
Binyan	-	-	-	-	-	-	-	1
Ulian	-	-	-	-	-	-	-	1
Bunutin	-	-	-	-	-	-	-	1
Langgahan	-	-	-	-	-	-	-	1
Lembean	-	-	-	-	1	-	-	1
Bayung Cenic	-	-	-	-	-	-	-	1
Mangguh	-	-	-	-	-	-	-	1
Belancan	-	-	-	-	1	-	-	1
Katung	-	-	-	-	2	-	-	3
Banua	-	-	-	-	1	-	-	-
Abuan	-	-	-	-	-	-	-	2
Bonyoh	-	-	-	-	1	-	-	1
Sekaan	-	-	-	-	2	-	-	3
Bayung Gede	-	-	-	-	9	-	-	-
Sekardadi	-	-	-	-	3	-	-	1
Kedisan	-	-	-	-	4	-	-	1
Buahan	-	-	-	-	2	-	-	1
Suter	-	-	-	-	3	-	-	1
Abangding	-	-	-	-	5	-	-	1
Abangsongan	-	-	-	-	3	-	-	1
Terunyan	-	-	-	-	-	-	-	1
Songan B	-	-	-	-	12	-	-	2
Songan A	-	-	-	-	10	-	-	1
Batur Selatan	-	-	-	-	12	-	-	2
Batuh Tengah	-	-	-	-	17	-	-	2
Batur Utara	-	-	-	-	8	-	-	1

Sumber : Kepala Desa se-Kecamatan Kintamani

Source : Head of Village Around Kintamani District

Tabel 4.1.8 Banyaknya Penduduk yang Berlangganan Majalah dan Surat Kabar Menurut Jenisnya per Desa Tahun 2013
The Number of Residents Who Subscribe to Magazine and Newspaper Based on Its Kind in Each Village in 2013

Desa / Kelurahan	Majalah				Surat Kabar			
	Keluarga	Olah Raga	Pertanian	Umum	Bali Post	Suara Karya	Kompas	Lainnya
(1)	(2)	(3)	(4)	(5)	(6)	(7)	(8)	(9)
Kintamani	-	-	-	-	47	-	-	2
Serai	-	-	-	-	-	-	-	1
Manikliyu	-	-	-	-	3	-	-	1
Awan	-	-	-	-	-	-	-	1
Belantih	-	-	-	-	-	-	-	1
Gunung Bau	-	-	-	-	-	-	-	1
Belanga	-	-	-	-	-	-	-	1
Batukaang	-	-	-	-	-	-	-	1
Catur	-	-	-	-	-	-	-	1
Pengejaran	-	-	-	-	-	-	-	1
Satra	-	-	-	-	-	-	-	-
Selulung	-	-	-	-	-	-	-	1
Dausa	-	-	-	-	-	-	-	-
Daup	-	-	-	-	-	-	-	1
Bantang	-	-	-	-	-	-	-	-
Kutuh	-	-	-	-	-	-	-	1
Sukawana	-	-	-	-	9	-	-	2
Subaya	-	-	-	-	-	-	-	1
Siyakin	-	-	-	-	-	-	-	1
Pinggan	-	-	-	-	-	-	-	1
Belandingan	-	-	-	-	-	-	-	1
Jumlah	2013	-	-	-	155	-	-	53
	2012	-	-	-	155	-	-	53
	2011	-	-	-	146	-	-	53
	2010	-	-	-	139	-	-	62
	2009	-	-	-	134	-	-	89

Sumber : Kepala Desa se-Kecamatan Kintamani

Source : Head of Village Around Kintamani District

Tabel 4.2.1 Banyaknya Fasilitas dan Sarana Kesehatan Dirinci Menurut Jenisnya Keadaan Akhir Tahun 2013
The Number of Health Facilities Specified by Its Kind by the End of 2013

Desa / Kelurahan	Poliklinik	Puskes- mas	Puskesmas Pembantu	Klinik Bersalin	Posyandu	Dokter Praktek	Pos KB
(1)	(2)	(3)	(4)	(5)	(6)	(7)	(8)
Mengani	-	-	1	-	1	-	1
Binyan	-	-	1	-	1	-	1
Ulian	-	-	1	-	1	-	1
Bunutin	-	-	1	-	1	-	1
Langgahan	-	-	1	-	2	-	1
Lembean	-	-	1	-	1	-	1
Bayung Cenik	-	-	1	-	1	-	1
Mangguh	-	-	1	-	1	-	1
Belancan	-	-	1	-	2	-	1
Katung	-	-	1	-	1	1	1
Banua	-	-	1	-	1	-	1
Abuan	-	-	1	-	1	-	1
Bonyoh	-	-	1	-	1	-	1
Sekaan	-	-	1	-	3	-	1
Bayung Gede	-	1	-	-	2	2	1
Sekardadi	-	-	1	-	3	-	1
Kedisan	-	1	-	-	2	1	1
Buahan	-	-	1	-	4	-	1
Suter	-	-	1	-	5	-	1
Abangdinding	-	-	1	-	6	-	1
Abangsongan	-	-	1	-	6	-	1
Terunyan	-	-	4	-	6	-	1
Songan B	-	1	3	-	18	-	1
Songan A	-	-	1	-	16	-	1
Batur Selatan	-	-	1	-	6	1	1
Batuh Tengah	1	-	-	-	4	1	4
Batur Utara	-	-	-	-	2	-	1

Sumber : Kepala Desa se-Kecamatan Kintamani

Source : Head of Village Around Kintamani District

Tabel 4.2.1 Banyaknya Fasilitas dan Sarana Kesehatan Dirinci Menurut Jenisnya Keadaan Akhir Tahun 2013
The Number of Health Facilities Specified by Its Kind by the End of 2013

Desa / Kelurahan	Poliklinik	Puskes- mas	Puskesmas Pembantu	Klinik Bersalin	Posyandu	Dokter Praktek	Pos KB	
(1)	(2)	(3)	(4)	(5)	(6)	(7)	(8)	
Kintamani	-	1	-	-	9	4	1	
Serai	-	-	1	-	2	-	2	
Manikliyu	-	-	1	-	2	-	1	
Awan	-	-	1	-	2	-	1	
Belantih	-	1	-	-	8	2	1	
Gunung Bau	-	-	1	-	1	-	1	
Belanga	-	-	1	-	1	-	1	
Batukaang	-	-	1	-	1	-	1	
Catur	-	-	1	-	3	-	1	
Pengejaran	-	-	1	-	1	-	1	
Satra	-	1	1	-	6	2	6	
Selulung	-	-	1	-	5	-	1	
Dausa	-	-	1	-	3	-	3	
Daup	-	-	1	-	1	-	1	
Bantang	-	-	1	-	2	-	1	
Kutuh	-	-	1	-	2	-	1	
Sukawana	-	-	3	-	9	-	1	
Subaya	-	-	1	-	1	-	1	
Siyakin	-	-	1	-	2	-	1	
Pinggian	-	-	1	-	1	-	1	
Belandingan	-	-	1	-	1	-	1	
Jumlah	2013	1	6	49	-	161	14	59
	2012	1	6	49	-	161	14	59
	2011	1	5	44	-	160	12	59
	2010	1	4	43	-	68	17	47
	2009	1	4	43	-	68	17	47

Sumber : Kepala Desa se-Kecamatan Kintamani
 Source : Head of Village Around Kintamani District

Tabel
Table

4.2.2

Banyaknya Tenaga Kesehatan Menurut Keahliannya Keadaan Akhir Tahun 2013
The Number of Health Workers Viewed from Their Expertises By the End of 2013

Desa / Kelurahan	Dokter		Bidan	Mantri Kesehatan	Dukun Bersalin	Dukun Pijat	Lainnya
	Umum	Spesialis					
(1)	(2)	(3)	(4)	(5)	(6)	(7)	(8)
Mengani	-	-	1	-	-	1	-
Binyan	-	-	1	-	-	3	-
Ulian	-	-	1	-	-	1	-
Bunutin	-	-	1	-	-	2	-
Langgahan	-	-	1	-	1	3	1
Lembean	-	-	1	-	-	4	1
Bayung Cenik	-	-	1	-	-	1	-
Mangguh	-	-	1	-	-	-	-
Belancan	-	-	2	-	-	1	-
Katung	-	-	1	-	-	-	-
Banua	-	-	1	-	-	-	-
Abuan	-	-	1	1	-	3	-
Bonyoh	-	-	1	-	-	4	-
Sekaan	-	-	1	-	-	5	-
Bayung Gede	2	-	5	8	-	-	-
Sekardadi	-	-	1	-	-	-	-
Kedisan	2	-	6	8	-	-	-
Buahan	-	-	1	-	-	1	-
Suter	-	-	2	-	1	1	1
Abangdinding	-	-	1	-	-	1	-
Abangsongan	-	-	1	-	-	2	1
Terunyan	-	-	5	1	-	-	-
Songan B	2	-	6	14	6	1	-
Songan A	-	-	-	-	-	3	2
Batur Selatan	-	-	1	-	-	3	-
Batuh Tengah	1	-	1	-	-	-	-
Batur Utara	-	-	-	-	-	2	-

Sumber : Kepala Desa se-Kecamatan Kintamani

Source : Head of Village Around Kintamani District

Tabel 4.2.2
 Banyaknya Tenaga Kesehatan Menurut Keahliannya Keadaan Akhir Tahun 2013
 The Number of Health Workers Viewed from Their Expertises By the End of 2013

Desa / Kelurahan	Dokter		Bidan	Mantri Kesehatan	Dukun Bersalin	Dukun Pijat	Lainnya	
	Umum	Spesialis						
(1)	(2)	(3)	(4)	(5)	(6)	(7)	(8)	
Kintamani	3	-	8	10	-	2	-	
Serai	-	-	1	-	-	-	2	
Manikliyu	-	-	1	-	-	1	-	
Awan	-	-	1	-	-	-	-	
Belantih	3	-	6	9	-	4	4	
Gunung Bau	-	-	1	-	-	3	-	
Belanga	-	-	1	-	-	1	2	
Batukaang	-	-	-	1	-	1	1	
Catur	-	-	1	-	-	3	-	
Pengejaran	-	-	1	-	-	2	1	
Satra	3	-	4	7	-	2	2	
Selulung	-	-	1	-	-	2	2	
Dausa	-	-	1	1	1	-	-	
Daup	-	-	1	-	-	3	1	
Bantang	-	-	1	-	-	-	2	
Kutuh	-	-	2	-	-	-	2	
Sukawana	-	-	3	1	-	4	2	
Subaya	-	-	1	1	-	1	-	
Siyakin	-	-	1	-	-	5	-	
Pinggan	-	-	1	-	-	2	2	
Belandingan	-	-	1	-	-	2	2	
Jumlah	2013	16	-	83	62	9	80	31
	2012	16	-	83	62	9	80	31
	2011	10	11	76	50	9	80	31
	2010	10	11	76	50	9	80	31
	2009	14	-	55	41	-	110	42

Sumber : Kepala Desa se-Kecamatan Kintamani

Source : Head of Village Around Kintamani District

Tabel
Table

4.2.3

Banyaknya Aseptor KB Dirinci Menurut Alat Kontrasepsi yang Digunakan
Keadaan Akhir Tahun 2013
*The Number of KB Acceptors Specified by the Use of Contraception
Equipment in the End of 2013*

Desa / Kelurahan	IUD	Pil KB	Susuk/ Implan	Kondom	Obat Vagina	Vasek- tomi	Tubek- tomi	Suntikan
(1)	(2)	(3)	(4)	(5)	(6)	(7)	(8)	(9)
Mengani	115	9	-	-	-	-	7	37
Binyan	14	6	2	-	-	-	1	21
Ulian	93	17	12	2	-	-	9	46
Bunutin	67	20	-	3	-	8	11	60
Langgahan	78	1	1	1	-	5	16	108
Lembean	43	2	1	1	-	1	8	49
Bayung Cenik	101	20	2	2	-	1	6	83
Mangguh	35	27	5	-	-	-	10	57
Belancan	213	35	5	2	-	2	8	131
Katung	138	8	7	7	-	-	25	107
Banua	49	15	-	4	-	-	3	73
Abuan	165	3	-	3	-	-	10	124
Bonyoh	120	-	12	1	-	7	18	46
Sekaan	70	17	3	-	-	1	4	190
Bayung Gede	230	6	-	3	-	1	8	114
Sekardadi	163	8	7	2	-	-	5	130
Kedisan	108	56	14	18	-	6	47	238
Buahan	92	15	14	2	-	5	5	173
Suter	110	20	-	1	-	6	1	225
Abangding	130	23	6	8	-	-	5	337
Abangsongan	37	8	7	10	-	1	5	141
Terunyan	348	32	-	-	-	-	-	106
Songan B	458	100	65	-	-	8	41	868
Songan A	385	10	7	9	-	5	18	593
Batur Selatan	579	70	-	10	-	-	5	350
Batuh Tengah	217	33	-	10	-	1	16	251
Batur Utara	227	27	-	12	-	-	10	43

Sumber : PPLKB Kecamatan Kintamani

Source : PPLKB of Kintamani District

Tabel 4.2.3 Banyaknya Aseptor KB Dirinci Menurut Alat Kontrasepsi yang Digunakan Keadaan Akhir Tahun 2013
The Number of KB Acceptors Specified by the Use of Contraception Equipment in the End of 2013

Desa / Kelurahan	IUD	Pil KB	Susuk/ Implan	Kondom	Obat Vagina	Vasek- tomi	Tubek- tomi	Suntikan	
(1)	(2)	(3)	(4)	(5)	(6)	(7)	(8)	(9)	
Kintamani	719	90	8	5	-	9	11	331	
Serai	88	13	5	1	-	1	13	69	
Manikliyu	119	56	1	4	-	-	13	104	
Awan	39	76	-	-	-	12	6	69	
Belantih	313	59	2	1	-	10	14	54	
Gunung Bau	39	23	-	6	-	-	8	29	
Belanga	42	17	-	-	-	2	1	38	
Batukaang	88	4	10	3	-	-	6	8	
Catur	208	31	13	1	-	-	15	54	
Pengejaran	50	10	-	-	-	1	6	78	
Satra	175	21	6	22	-	12	36	578	
Selulung	222	75	-	3	-	3	10	128	
Dausa	207	46	5	23	-	5	13	264	
Daup	59	30	-	2	-	2	3	22	
Bantang	91	11	-	2	-	3	6	167	
Kutuh	41	52	-	2	-	3	9	115	
Sukawana	520	101	-	19	-	13	28	228	
Subaya	178	10	-	-	-	-	-	14	
Siyakin	110	49	-	-	-	-	15	127	
Pinggan	201	20	1	10	-	4	5	83	
Belandingan	68	15	-	3	-	-	6	74	
Jumlah	2013	7 962	1 397	221	218	-	138	526	7 335
	2012	8 138	1 364	182	197		118	505	7 353
	2011	8 138	1 364	182	197		118	505	7 353
	2010	8 058	1 248	161	131	-	72	483	6 990
	2009	8 090	1 230	111	94	-	43	460	6 482

Sumber : PPLKB Kecamatan Kintamani

Source : PPLKB of Kintamani District

Tabel 4.2.4 Banyaknya Keluarga yang Menggunakan Air Minum Dirinci Menurut Sumbernya Tahun 2013
The Number of Households That Use Water Viewed From Their Sources in 2013

Desa / Kelurahan	Jumlah Keluarga	PDAM	Pompa Air	Sumur	Mata Air	Sungai	Lainnya
(1)	(2)	(3)	(4)	(5)	(6)	(7)	(8)
Mengani	213	-	-	-	213	-	-
Binyan	102	-	-	-	101	-	1
Ulian	217	-	-	-	217	-	-
Bunutin	232	-	-	-	232	-	-
Langgahan	281	-	-	-	281	-	-
Lembean	219	-	-	-	219	-	-
Bayung Cenik	216	-	-	-	216	-	-
Mangguh	155	-	-	-	150	-	5
Belancan	433	-	-	-	433	-	-
Katung	353	-	-	-	353	-	-
Banua	209	-	-	-	209	-	-
Abuan	348	-	-	-	254	-	94
Bonyoh	255	-	-	-	223	-	32
Sekaan	379	-	-	-	373	-	6
Bayung Gede	467	-	-	-	453	-	14
Sekardadi	448	-	-	-	6	-	442
Kedisan	377	-	-	3	-	-	374
Buahan	386	-	-	65	84	-	237
Suter	445	-	-	2	75	-	368
Abangdingding	587	-	-	89	119	-	378
Abangsongan	267	-	-	-	-	-	267
Terunyan	587	-	-	5	-	-	582
Songan B	1 556	-	-	219	102	-	1 235
Songan A	1 254	-	-	116	69	-	1 068
Batur Selatan	1 368	752	-	-	616	-	-
Batuh Tengah	588	222	-	-	366	-	-
Batur Utara	400	286	-	-	114	-	-

Sumber : Kepala Desa se-Kecamatan Kintamani

Source : Head of Village Around Kintamani District

Tabel 4.2.4 Banyaknya Keluarga yang Menggunakan Air Minum Dirinci Menurut Sumbernya Tahun 2013
The Number of Households That Use Water Viewed From Their Sources in 2013

Desa / Kelurahan	Jumlah Keluarga	PDAM	Pompa Air	Sumur	Mata Air	Sungai	Lainnya	
(1)	(2)	(3)	(4)	(5)	(6)	(7)	(8)	
Kintamani	1 160	553	-	-	607	-	-	
Serai	244	-	-	-	244	-	-	
Manikliyu	390	-	-	-	390	-	-	
Awan	255	-	-	-	255	-	-	
Belantih	624	-	-	-	318	-	306	
Gunung Bau	140	-	-	-	140	-	-	
Belanga	141	-	-	-	111	-	30	
Batukaang	165	-	-	-	165	-	-	
Catur	409	-	-	-	409	-	-	
Pengejaran	179	-	-	-	168	-	11	
Satra	926	-	-	-	926	-	-	
Selulung	531	-	-	-	531	-	-	
Dausa	596	-	-	-	596	-	-	
Daup	156	-	-	-	156	-	-	
Bantang	351	-	-	-	351	-	-	
Kutuh	288	-	-	-	288	-	-	
Sukawana	1 063	-	-	-	1 063	-	-	
Subaya	271	-	-	-	271	-	-	
Siyakin	429	-	-	-	429	-	-	
Pinggian	447	-	-	-	414	-	33	
Belandingan	153	-	-	-	153	-	-	
Jumlah	2013	21 260	1 813	0	499	13 464	0	5 484
	2012	26 973	2 307	-	663	16 075	-	7 282
	2011	25 954	2 247	-	629	15 236	-	7 699
	2010	21 174	2 247	-	377	12 591	-	6 190
	2009	21 128	2 271	-	376	11 323	-	5 853

Sumber : Kepala Desa se-Kecamatan Kintamani

Source : Head of Village Around Kintamani District

Tabel 4.2.5 Jumlah Panti Asuhan, Penderita Cacat Dirinci Menurut Jenisnya Tahun 2013
Number of Orphanage, Handicapped Detailed Based on Their Kinds in 2013

Desa / Kelurahan	Jumlah Panti Asuhan	Penderita Cacat					
		Tuna Netra	Tuna Wicara	Tuna Ganda	Cacat Fisik	Cacat Mental	Lainnya
(1)	(2)	(3)	(4)	(5)	(6)	(7)	(8)
Mengani	-	2	-	-	6	-	3
Binyan	-	-	-	-	1	-	-
Ulian	-	1	1	-	2	1	2
Bunutin	-	-	-	-	4	1	-
Langgahan	-	1	1	-	11	1	-
Lembean	-	-	2	-	7	6	-
Bayung Cenik	-	-	-	-	4	4	-
Mangguh	-	-	-	-	1	2	-
Belancan	-	-	-	-	8	4	1
Katung	-	1	1	2	4	3	-
Banua	-	2	1	-	-	1	-
Abuan	-	6	-	-	9	4	1
Bonyoh	-	6	2	1	1	2	-
Sekaan	-	-	3	-	3	1	-
Bayung Gede	-	1	2	-	1	-	-
Sekardadi	-	-	1	-	1	-	-
Kedisan	-	-	-	-	8	2	-
Buahan	-	2	-	-	3	3	-
Suter	-	5	-	-	7	2	3
Abangdinding	-	2	-	-	9	3	2
Abangsongan	-	1	2	-	8	4	1
Terunyan	-	3	-	-	5	1	3
Songan B	-	-	-	-	-	-	4
Songan A	-	5	-	-	9	5	4
Batur Selatan	-	5	-	-	17	7	6
Batuh Tengah	-	2	-	-	3	1	2
Batur Utara	-	1	-	-	6	-	3

Sumber : Kepala Desa se-Kecamatan Kintamani

Source : Head of Village Around Kintamani District

Tabel 4.2.5 Jumlah Panti Asuhan, Penderita Cacat Dirinci Menurut Jenisnya Tahun 2013
Table 4.2.5 Number of Orphanage, Handicapped Detailed Based on Their Kinds in 2013

Desa / Kelurahan	Jumlah Panti Asuhan	Penderita Cacat						
		Tuna Netra	Tuna Wicara	Tuna Ganda	Cacat Fisik	Cacat Mental	Lainnya	
(1)	(2)	(3)	(4)	(5)	(6)	(7)	(8)	
Kintamani	-	6	-	-	13	10	7	
Serai	-	-	2	-	4	2	5	
Manikliyu	-	1	2	-	14	4	3	
Awan	-	1	-	-	13	2	-	
Belantih	-	1	-	-	1	-	1	
Gunung Bau	-	-	-	-	7	-	-	
Belanga	-	-	-	-	3	-	1	
Batukaang	-	1	2	2	2	3	1	
Catur	-	1	-	-	4	-	-	
Pengejaran	-	2	7	-	5	-	3	
Satra	-	3	3	4	6	9	-	
Selulung	-	1	-	-	3	2	2	
Dausa	-	2	3	1	7	8	7	
Daup	-	-	1	-	6	3	1	
Bantang	-	-	-	-	3	5	2	
Kutuh	-	-	-	-	13	3	1	
Sukawana	-	4	-	-	4	-	1	
Subaya	-	1	3	-	1	1	1	
Siyakin	-	-	-	-	1	6	7	
Pinggan	-	2	-	-	10	2	2	
Belandingan	-	2	-	-	1	-	1	
Jumlah	2013	-	74	23	7	259	118	81
	2012	-	74	23	7	259	118	81
	2011	-	75	23	7	260	121	87
	2010	-	76	-	-	255	92	107
	2009	-	98	-	-	262	76	118

Sumber : Kepala Desa se-Kecamatan Kintamani

Source : Head of Village Around Kintamani District

Tabel
Table

4.3.1

Jumlah Penduduk Dirinci Menurut Agama dan Jenis Kelamin per Desa Tahun 2013
Total Population Based on Religion and Gender Detailed of Each Village in 2013

Desa / Kelurahan	Islam		Hindu		Protestan	
	Laki-Laki	Perempuan	Laki-Laki	Perempuan	Laki-Laki	Perempuan
(1)	(2)	(3)	(4)	(5)	(6)	(7)
Mengani	-	-	529	539	-	-
Binyan	1	-	223	235	-	-
Ulian	3	2	500	481	-	-
Bunutin	-	-	526	530	-	-
Langgahan	-	-	598	629	-	-
Lembean	-	-	416	402	-	-
Bayung Cenik	-	-	545	512	-	-
Mangguh	-	-	337	373	-	-
Belancan	-	-	1 086	1 022	-	-
Katung	-	-	783	831	18	15
Banua	-	-	345	342	-	-
Abuan	-	-	835	797	-	-
Bonyoh	-	-	586	602	-	-
Sekaan	-	-	940	956	-	-
Bayung Gede	-	-	1 072	1 033	-	-
Sekardadi	-	-	820	835	-	-
Kedisan	12	8	869	885	-	-
Buahan	9	7	919	832	-	-
Suter	3	4	873	876	-	-
Abangdingding	-	-	1 139	1 246	-	-
Abangsongan	-	-	622	562	-	-
Terunyan	-	-	1 327	1 303	-	-
Songan B	-	-	3 596	3 515	2	7
Songan A	-	-	2 770	2 678	-	-
Batur Selatan	4	3	2 470	2 710	-	-
Batuh Tengah	12	11	1 262	1 260	-	-
Batur Utara	-	-	872	886	-	-

Sumber : Kepala Desa se-Kecamatan Kintamani

Source : Head of Village Around Kintamani District

Tabel 4.3.1 Jumlah Penduduk Dirinci Menurut Agama dan Jenis Kelamin per Desa Tahun 2013
Total Population Based on Religion and Gender Detailed of Each Village in 2013

Desa / Kelurahan	Islam		Hindu		Protestan		
	Laki-Laki	Perempuan	Laki-Laki	Perempuan	Laki-Laki	Perempuan	
(1)	(2)	(3)	(4)	(5)	(6)	(7)	
Kintamani	226	245	2 415	2 437	-	-	
Serai	-	-	584	599	-	-	
Manikliyu	-	-	734	832	-	-	
Awan	-	-	651	682	-	-	
Belantih	1	3	1 157	1 238	-	-	
Gunung Bau	-	-	355	324	-	-	
Belanga	-	-	277	311	-	-	
Batukaang	-	-	331	333	-	-	
Catur	3	5	892	923	-	-	
Pengejaran	-	-	416	420	-	-	
Satra	1	1	1 917	1 986	-	-	
Selulung	-	-	1 076	970	-	-	
Dausa	4	2	1 354	1 342	-	-	
Daup	-	-	311	373	-	-	
Bantang	-	-	841	818	-	-	
Kutuh	20	23	663	618	-	-	
Sukawana	7	7	2 347	2 212	-	-	
Subaya	-	-	562	605	-	-	
Siyakin	-	-	864	891	-	-	
Pinggian	-	-	861	812	-	-	
Belandingan	-	-	423	424	-	-	
Jumlah	2013	305	319	45 893	46 024	20	21
	2012	371	371	46 243	46 426	20	23
	2011	367	348	46 485	47 114	20	23
	2010	365	340	44 983	45 057	20	23
	2009	365	340	44 983	45 057	21	23

Sumber : Kepala Desa se-Kecamatan Kintamani

Source : Head of Village Around Kintamani District

Lanjutan Tabel
Continued Table 4.3.1

Desa / Kelurahan	Katolik		Budha		Lainnya	
	Laki-Laki	Perempuan	Laki-Laki	Perempuan	Laki-Laki	Perempuan
(1)	(2)	(3)	(4)	(5)	(6)	(7)
Mengani	-	-	-	-	-	-
Binyan	-	-	-	-	-	-
Ulian	-	-	-	-	-	-
Bunutin	-	-	-	-	-	-
Langgahan	-	-	-	-	-	-
Lembean	-	-	-	-	-	-
Bayung Cenic	-	-	-	-	-	-
Mangguh	-	-	-	-	-	-
Belancan	-	-	-	-	-	-
Katung	-	-	-	-	-	-
Banua	-	-	-	-	-	-
Abuan	-	-	-	-	-	-
Bonyoh	-	-	-	-	-	-
Sekaan	-	-	-	-	-	-
Bayung Gede	-	-	-	-	-	-
Sekardadi	-	-	-	-	-	-
Kedisan	-	-	-	-	-	-
Buahan	-	-	-	-	-	-
Suter	-	-	-	-	-	-
Abangdinding	-	-	-	-	-	-
Abangsongan	-	-	-	-	-	-
Terunyan	-	-	-	-	-	-
Songan B	-	-	-	-	-	-
Songan A	-	-	-	-	-	-
Batur Selatan	-	-	-	-	-	-
Batuh Tengah	-	-	-	-	-	-
Batur Utara	-	-	-	-	-	-

Sumber : Kepala Desa se-Kecamatan Kintamani

Source : Head of Village Around Kintamani District

Lanjutan Tabel
Continued Table 4.3.1

Desa / Kelurahan	Katolik		Budha		Lainnya		
	Laki-Laki	Perempuan	Laki-Laki	Perempuan	Laki-Laki	Perempuan	
(1)	(2)	(3)	(4)	(5)	(6)	(7)	
Kintamani	-	-	84	65	-	-	
Serai	-	-	-	-	-	-	
Manikliyu	-	-	-	-	-	-	
Awan	-	-	-	-	-	-	
Belantih	-	-	-	-	-	-	
Gunung Bau	-	-	-	-	-	-	
Belanga	-	-	-	-	-	-	
Batukaang	-	-	-	-	-	-	
Catur	-	-	7	7	-	-	
Pengejaran	-	-	-	-	-	-	
Satra	2	3	-	-	-	-	
Selulung	-	-	-	-	-	-	
Dausa	-	-	-	-	-	-	
Daup	-	-	-	-	-	-	
Bantang	-	-	-	-	-	-	
Kutuh	-	-	-	-	-	-	
Sukawana	-	-	-	-	-	-	
Subaya	-	-	-	-	-	-	
Siyakin	-	-	-	-	-	-	
Pinggian	-	-	-	-	-	-	
Belandingan	-	-	-	-	-	-	
Jumlah	2013	2	3	91	71	-	-
	2012	2	3	112	83	-	-
	2011	2	3	111	81	-	-
	2010	-	-	107	60	-	-
	2009	-	-	146	92	-	-

Sumber : Kepala Desa se-Kecamatan Kintamani
Source : Head of Village Around Kintamani District

Tabel 4.3.2 Banyaknya Tempat Ibadah Dirinci Menurut Jenisnya Tahun 2013
 Table Number of Worship Places Detailed by Its Kind in 2013

Desa / Kelurahan	Pura	Masjid	Langgar/ Surau	Gereja Kristen	Gereja Katolik	Vihara	Lainnya	Jumlah
(1)	(2)	(3)	(4)	(5)	(6)	(7)	(8)	(9)
Mengani	9	-	-	-	-	-	-	9
Binyan	11	-	-	-	-	-	-	11
Ulian	8	-	-	-	-	-	-	8
Bunutin	6	-	-	-	-	-	-	6
Langgahan	9	-	-	-	-	1	-	10
Lembean	6	-	-	-	-	-	-	6
Bayung Cenik	9	-	-	-	-	-	-	9
Mangguh	7	-	-	-	-	-	-	7
Belancan	11	-	-	-	-	-	-	11
Katung	12	-	-	-	-	-	-	12
Banua	11	-	-	-	-	-	-	11
Abuan	9	-	-	-	-	-	-	9
Bonyoh	13	-	-	-	-	-	-	13
Sekaan	13	-	-	-	-	-	-	13
Bayung Gede	9	-	-	-	-	-	-	9
Sekardadi	13	-	-	-	-	-	-	13
Kedisan	9	-	-	-	-	-	-	9
Buahan	11	-	-	-	-	-	-	11
Suter	27	-	-	-	-	-	-	27
Abangdinding	14	-	-	-	-	-	-	14
Abangsongan	33	-	-	-	-	-	-	33
Terunyan	17	-	-	-	-	-	-	17
Songan B	28	-	-	-	-	-	-	28
Songan A	27	-	-	-	-	-	-	27
Batur Selatan	13	-	-	-	-	-	1	14
Batuh Tengah	13	-	-	-	-	-	-	13
Batur Utara	10	-	-	-	-	-	-	10

Sumber : Kepala Desa se-Kecamatan Kintamani

Source : Head of Village Around Kintamani District

Tabel 4.3.2 Banyaknya Tempat Ibadah Dirinci Menurut Jenisnya Tahun 2013
 Table Number of Worship Places Detailed by Its Kind in 2013

Desa / Kelurahan	Pura	Masjid	Langgar/ Surau	Gereja Kristen	Gereja Katolik	Vihara	Lainnya	Jumlah
(1)	(2)	(3)	(4)	(5)	(6)	(7)	(8)	(9)
Kintamani	32	1	-	-	-	-	-	33
Serai	9	-	-	-	-	-	-	9
Manikliyu	17	-	-	-	-	-	-	17
Awan	16	-	-	-	-	-	-	16
Belantih	3	-	-	-	-	-	-	3
Gunung Bau	8	-	-	-	-	-	-	8
Belanga	14	-	-	-	-	-	-	14
Batukaang	10	-	-	-	-	-	-	10
Catur	12	-	-	-	-	-	-	12
Pengejaran	9	-	-	-	-	-	-	9
Satra	33	-	-	-	-	-	-	33
Selulung	32	-	-	-	-	-	-	32
Dausa	17	-	-	-	-	-	-	17
Daup	8	-	-	-	-	-	-	8
Bantang	15	-	-	-	-	-	-	15
Kutuh	22	1	-	-	-	-	-	23
Sukawana	50	-	-	-	-	-	-	50
Subaya	17	-	-	-	-	-	-	17
Siyakin	16	-	-	-	-	-	-	16
Pinggan	15	-	-	-	-	-	-	15
Belandingan	8	-	-	-	-	-	-	8
Jumlah	2013	721	2	-	-	1	1	725
	2012	721	2	-	-	1	1	725
	2011	721	2	-	-	1	1	725
	2010	721	2	-	-	1	1	725
	2009	691	2	-	-	1	1	695

Sumber : Kepala Desa se-Kecamatan Kintamani
 Source : Head of Village Around Kintamani District

Tabel 4.3.3 Banyaknya Pemuka Agama / Aliran Kepercayaan Terhadap Tuhan Yang Maha Esa Tahun 2013
 Table The Number of Religious Leaders / Spirituality Faith of the Almighty God in 2013

Desa / Kelurahan	Hindu								Jumlah
	Islam	Kristen	Katolik	Budha	Lainnya	Jumlah			
(1)	(2)	(3)	(4)	(5)	(6)	(7)	(8)	(9)	(10)
Kintamani	-	9	9	-	-	-	-	-	9
Serai	-	11	11	-	-	-	-	-	11
Manikliyu	-	10	10	-	-	-	-	-	10
Awan	-	2	2	-	-	-	-	-	2
Belantih	-	9	9	-	-	-	1	-	9
Gunung Bau	-	6	6	-	-	-	-	-	6
Belanga	-	9	9	-	-	-	-	-	9
Batukaang	-	7	7	-	-	-	-	-	7
Catur	-	11	11	-	-	-	-	-	11
Pengejaran	-	10	10	-	-	-	-	-	10
Satra	-	4	4	-	-	-	-	-	4
Selulung	-	9	9	-	-	-	-	-	9
Dausa	-	13	13	-	-	-	-	-	13
Daup	-	4	4	-	-	-	-	-	4
Bantang	-	9	9	-	-	-	-	-	9
Kutuh	-	13	13	-	-	-	-	-	13
Sukawana	-	9	9	-	-	-	-	-	9
Subaya	-	11	11	-	-	-	-	-	11
Siyakin	-	27	27	-	-	-	-	-	27
Pinggian	-	14	14	-	-	-	-	-	14
Belandingan	-	33	33	-	-	-	-	-	33
Jumlah	2013	-	28	28	-	-	-	-	28
		-	36	36	-	-	-	-	36
	2012	-	27	27	-	-	-	-	27
	2011	-	13	13	-	-	-	-	13
	2010	-	13	13	-	-	-	-	13
2009	-	10	10	-	-	-	-	10	

Sumber : Kepala Desa se-Kecamatan Kintamani

Source : Head of Village Around Kintamani District

Tabel 4.3.3 Banyaknya Pemuka Agama / Aliran Kepercayaan Terhadap Tuhan Yang Maha Esa Tahun 2013
The Number of Religious Leaders / Spirituality Faith of the Almighty God in 2013

Desa / Kelurahan	Hindu								Jumlah	
	Islam	Kristen	Katolik	Budha	Lainnya	Pendeta Pemangku		Jumlah		
(1)	(2)	(3)	(4)	(5)	(6)	(7)	(8)	(9)	(10)	
Kintamani	-	36	36	1	-	-	1	-	38	
Serai	-	11	11	-	-	-	-	-	11	
Manikliyu	-	17	17	-	-	-	-	-	17	
Awan	-	16	16	-	-	-	-	-	16	
Belantih	-	3	3	-	-	-	-	-	3	
Gunung Bau	-	10	10	-	-	-	-	-	10	
Belanga	-	14	14	-	-	-	-	-	14	
Batukaang	-	9	9	-	-	-	-	-	9	
Catur	-	12	12	-	-	-	1	-	13	
Pengejaran	-	9	9	-	-	-	-	-	9	
Satra	-	11	11	-	-	-	-	-	11	
Selulung	-	32	32	-	-	-	-	-	32	
Dausa	-	17	17	-	-	-	-	-	17	
Daup	-	6	6	-	-	-	-	-	6	
Bantang	-	15	15	-	-	-	-	-	15	
Kutuh	-	22	22	-	-	-	-	-	22	
Sukawana	-	50	50	-	-	-	-	-	50	
Subaya	-	15	15	-	-	-	-	-	15	
Siyakin	-	15	15	-	-	-	-	-	15	
Pinggian	-	15	15	-	-	-	-	-	15	
Belandingan	-	8	8	-	-	-	-	-	8	
Jumlah	2013	-	700	700	1	-	-	3	-	703
	2012	-	700	700	1	-	-	3	-	703
	2011	-	700	700	1	-	-	3	-	703
	2010	-	682	682	1	-	-	3	-	685
	2009	-	691	691	1	-	-	4	-	695

Sumber : Kepala Desa se-Kecamatan Kintamani

Source : Head of Village Around Kintamani District

Tabel 4.3.4 Banyaknya Pura Menurut Jenisnya Dirinci per Desa Tahun 2013
 Table Number of Temples Based on Its Kind Detailed in Each Village in 2013

Desa / Kelurahan	Sad Khayangan	Dang Khayangan	Khayangan Tiga	Pura Subak	Pura Lainnya
(1)	(2)	(3)	(4)	(5)	(6)
Mengani	-	-	1	1	5
Binyan	-	-	1	2	6
Ulian	-	-	1	2	3
Bunutin	-	-	1	1	7
Langgahan	-	-	1	3	4
Lembean	-	-	1	1	7
Bayung Cenik	-	-	1	1	9
Mangguh	-	-	1	1	5
Belancan	-	-	2	2	21
Katung	-	-	1	1	9
Banua	-	-	1	1	7
Abuan	-	-	1	1	11
Bonyoh	-	-	1	3	11
Sekaan	-	-	1	3	6
Bayung Gede	-	-	1	1	11
Sekardadi	-	-	1	3	5
Kedisan	-	-	1	2	8
Buahan	-	-	1	1	25
Suter	-	-	1	9	13
Abangdinding	-	-	1	1	10
Abangsongan	-	-	1	4	7
Terunyan	-	-	1	1	26
Songan B	-	1	1	1	24
Songan A	-	-	-	1	26
Batur Selatan	1	-	1	1	10
Batuh Tengah	-	1	-	5	7
Batur Utara	-	-	-	1	9

Sumber : Kepala Desa se-Kecamatan Kintamani

Source : Head of Village Around Kintamani District

Tabel 4.3.4 Banyaknya Pura Menurut Jenisnya Dirinci per Desa Tahun 2013
 Table Number of Temples Based on Its Kind Detailed in Each Village in 2013

Desa / Kelurahan	Sad Khayangan	Dang Khayangan	Khayangan Tiga	Pura Subak	Pura Lainnya	
(1)	(2)	(3)	(4)	(5)	(6)	
Kintamani	-	-	3	12	-	
Serai	-	-	1	3	5	
Manikliyu	-	-	1	5	11	
Awan	-	-	1	5	10	
Belantih	-	-	1	2	1	
Gunung Bau	-	-	1	3	-	
Belanga	-	-	1	2	11	
Batukaang	-	-	1	1	7	
Catur	-	-	1	1	10	
Pengejaran	-	-	1	5	3	
Satra	-	-	6	9	1	
Selulung	-	-	1	3	22	
Dausa	-	1	3	6	7	
Daup	-	-	1	1	5	
Bantang	-	-	2	5	7	
Kutuh	-	-	2	2	18	
Sukawana	-	1	3	3	43	
Subaya	-	-	1	4	10	
Siyakin	-	-	2	7	7	
Pinggian	-	1	1	11	2	
Belandingan	-	-	1	1	6	
Jumlah	2013	1	5	60	145	478
	2012	1	5	60	145	478
	2011	1	5	60	145	478
	2010	1	5	60	145	478
	2009	1	5	60	122	510

Sumber : Kepala Desa se-Kecamatan Kintamani

Source : Head of Village Around Kintamani District

Tabel 4.4.1 Banyaknya Tindak Kriminalitas yang Dilaporkan Kepada Polisi Dirinci per Desa Tahun 2013
The Number of Crimes Been Reported to Police Detailed of Each Village in 2013

Desa / Kelurahan	Pembunuhan	Penganiayaan	Pencurian	Kesusilaan	Lainnya
(1)	(2)	(3)	(4)	(5)	(6)
Mengani	-	-	-	-	-
Binyan	-	-	-	-	-
Ulian	-	-	-	-	-
Bunutin	-	-	-	-	-
Langgahan	-	-	-	-	-
Lembean	-	-	-	-	-
Bayung Cenik	-	-	-	-	-
Mangguh	-	-	-	-	-
Belancan	-	-	-	-	-
Katung	-	-	-	-	-
Banua	-	-	-	-	-
Abuan	-	-	-	-	-
Bonyoh	-	-	-	-	-
Sekaan	-	-	-	-	-
Bayung Gede	-	-	-	-	-
Sekardadi	-	-	-	-	-
Kedisan	-	-	-	-	-
Buahan	-	-	-	-	-
Suter	-	-	-	-	-
Abangdinding	-	-	-	-	-
Abangsongan	-	-	-	-	-
Terunyan	-	-	-	-	-
Songan B	-	-	-	-	-
Songan A	-	-	-	-	-
Batur Selatan	-	-	-	-	-
Batuh Tengah	-	-	-	-	-
Batur Utara	-	-	-	-	-

Sumber : Polsek Kecamatan Kintamani

Source : Sector Police of Kintamani District

Tabel 4.4.1 Banyaknya Tindak Kriminalitas yang Dllaporkan Kepada Polisi Dirinci per Desa Tahun 2013
The Number of Crimes Been Reported to Police Detailed of Each Village in 2013

Desa / Kelurahan	Pembunuhan	Penganiayaan	Pencurian	Kesusilaan	Lainnya
(1)	(2)	(3)	(4)	(5)	(6)
Kintamani	-	-	-	-	-
Serai	-	-	-	-	-
Manikliyu	-	-	-	-	-
Awan	-	-	-	-	-
Belantih	-	-	-	-	-
Gunung Bau	-	-	-	-	-
Belanga	-	-	-	-	-
Batukaang	-	-	-	-	-
Catur	-	-	-	-	-
Pengejaran	-	-	-	-	-
Satra	-	-	-	-	-
Selulung	-	-	-	-	-
Dausa	-	-	-	-	-
Daup	-	-	-	-	-
Bantang	-	-	-	-	-
Kutuh	-	-	-	-	-
Sukawana	-	-	-	-	-
Subaya	-	-	-	-	-
Siyakin	-	-	-	-	-
Pinggian	-	-	-	-	-
Belandingan	-	-	-	-	-
Jumlah	2013	-	-	-	-
	2012	-	-	-	-
	2011	1	-	-	-
	2010	-	-	-	-
	2009	1	29	37	4

Sumber : Polsek Kecamatan Kintamani

Source : Sector Police of Kintamani District

BAB

5

Kecamatan Kintamani Dalam Angka

Kintamani In Figures

PERTANIAN

Agriculture

Melihat dari keadaan geografisnya, Kecamatan Kintamani merupakan daerah pertanian. Cakupan pertanian disini adalah pertanian dalam arti luas. Masing-masing sub sektor pertanian terus dikembangkan dengan tujuan untuk meningkatkan hasil dan mutu serta memperluas penganekaragaman hasil pertanian guna memenuhi kebutuhan pangan dan industri yang mengolah hasil pertanian, memperluas lapangan kerja dan kesempatan berusaha yang pada akhirnya akan dapat mendukung pembangunan daerah.

Pertanian Tanaman Pangan

Peningkatan produksi tanaman pangan baik beras maupun non beras tetap diupayakan untuk memantapkan swasembada pangan dan seiring dengan peningkatan kebutuhan terhadap pangan sebagai akibat meningkatnya jumlah penduduk.

P e t e r n a k a n

Perkembangan peternakan diarahkan untuk meningkatkan populasi dan produksi melalui diversifikasi dan intensifikasi untuk memenuhi kebutuhan gizi masyarakat.

Populasi ternak besar sapi di Kecamatan Kintamani pada tahun 2013 adalah 45.073 ekor sedangkan tahun 2012 adalah 55.632 ekor mengalami penurunan sebesar 18,98%. Populasi kambing dan babi yang dikelompokkan sebagai ternak kecil berturut-turut adalah 1359 ekor dan 17.293 ekor juga mengalami kenaikan masing masing 6,08% dan 18,38%.

Tabel 5.1 Luas Tanam, Panen, Produksi dan Produktivitas Padi Dirinci per Desa Tahun 2013
Table 5.1 Area of Planting, Harvest, Production and Productivity of Rice Detailed of Each Village in 2013

Desa / Kelurahan	Luas Tanam (Ha)	Luas Panen (Ha)	Produksi (Ton)	Produktivitas (Kw/Ha)
(1)	(2)	(3)	(4)	(5)
Mengani	30	30	139,00	46
Binyan	-	-	-	-
Ulian	10	10	46,00	46
Bunutin	55	55	253,00	46
Langgahan	24	24	72,52	30
Lembean	-	-	-	-
Bayung Cenic	15	15	45,96	31
Mangguh	-	-	-	-
Belancan	-	-	-	-
Katung	-	-	-	-
Banua	-	-	-	-
Abuan	-	-	-	-
Bonyoh	-	-	-	-
Sekaan	-	-	-	-
Bayung Gede	-	-	-	-
Sekardadi	-	-	-	-
Kedisan	-	-	-	-
Buahan	-	-	-	-
Suter	-	-	-	-
Abangdingding	-	-	-	-
Abangsongan	-	-	-	-
Terunyan	-	-	-	-
Songan B	-	-	-	-
Songan A	-	-	-	-
Batur Selatan	-	-	-	-
Batuh Tengah	-	-	-	-
Batur Utara	-	-	-	-

Sumber : UPTD Pertanian Kecamatan Kintamani

Source : UPTD Agriculture, Estate, and Forestry Office of Kintamani District

Tabel 5.1 Luas Tanam, Panen, Produksi dan Produktivitas Padi Dirinci per Desa Tahun 2013
Table 5.1 Area of Planting, Harvest, Production and Productivity of Rice Detailed of Each Village in 2013

Desa / Kelurahan	Luas Tanam (Ha)	Luas Panen (Ha)	Produksi (Ton)	Produktivitas (Kw/Ha)	
(1)	(2)	(3)	(4)	(5)	
Kintamani	-	-	-	-	
Serai	-	-	-	-	
Manikliyu	-	-	-	-	
Awan	-	-	-	-	
Belantih	-	-	-	-	
Gunung Bau	-	-	-	-	
Belanga	-	-	-	-	
Batukaang	-	-	-	-	
Catur	-	-	-	-	
Pengejaran	-	-	-	-	
Satra	-	-	-	-	
Selulung	-	-	-	-	
Dausa	-	-	-	-	
Daup	-	-	-	-	
Bantang	-	-	-	-	
Kutuh	-	-	-	-	
Sukawana	-	-	-	-	
Subaya	-	-	-	-	
Siyakin	-	-	-	-	
Pinggian	-	-	-	-	
Belandingan	-	-	-	-	
Jumlah	2013	134	134	556,48	42
	2012	134	134	556,48	42
	2011	120	120	529,96	40
	2010	120	120	529,96	44
	2009	117	117	515,00	44

Sumber : UPTD Pertanian Kecamatan Kintamani

Source : UPTD Agriculture, Estate, and Forestry Office of Kintamani District

Tabel 5.2 Banyaknya Populasi Ternak Menurut Jenisnya Dirinci per Desa Akhir Tahun 2013
Number of Livestock Population Based on Its Kind Detailed of Each Village by the End of 2013

Desa / Kelurahan	Jenis Ternak			
	Sapi	Kambing	Babi	Kuda
(1)	(2)	(3)	(4)	(5)
Mengani	738	-	78	-
Binyan	658	-	118	-
Ulian	820	-	89	-
Bunutin	847	-	97	-
Langgahan	842	-	190	-
Lembean	815	-	107	-
Bayung Cenik	806	72	810	-
Mangguh	594	-	194	-
Belancan	1180	15	406	-
Katung	880	-	126	-
Banua	629	-	140	-
Abuan	973	-	270	-
Bonyoh	750	-	282	-
Sekaan	1059	-	589	-
Bayung Gede	1001	-	292	-
Sekardadi	795	-	311	-
Kedisan	835	-	206	-
Buahan	941	-	120	-
Suter	913	76	446	-
Abangdinding	1143	13	114	-
Abangsongan	724	64	36	-
Terunyan	920	84	340	-
Songan B	1704	67	356	-
Songan A	1549	39	625	-
Batur Selatan	1416	51	411	-
Batuh Tengah	870	-	607	-
Batur Utara	680	-	495	-

Sumber : UPTD Peternakan dan Perikanan Darat Kecamatan Kintamani

Source : UPTD of Livestock and Fishery Service of Kintamani District

Tabel 5.2
 Banyaknya Populasi Ternak Menurut Jenisnya Dirinci per Desa Akhir Tahun 2013
Number of Livestock Population Based on Its Kind Detailed of Each Village by the End of 2013

Desa / Kelurahan	Jenis Ternak				
	Sapi	Kambing	Babi	Kuda	
(1)	(2)	(3)	(4)	(5)	
Kintamani	1292	69	593	-	
Serai	717	-	273	-	
Manikliyu	1213	-	258	-	
Awan	739	-	256	-	
Belantih	1003	-	247	-	
Gunung Bau	639	-	202	-	
Belanga	666	-	406	-	
Batukaang	711	13	131	-	
Catur	1233	-	390	-	
Pengejaran	821	13	202	-	
Satra	1281	-	1447	-	
Selulung	1449	-	202	-	
Dausa	1063	-	189	-	
Daup	582	-	110	-	
Bantang	993	-	224	-	
Kutuh	721	-	206	-	
Sukawana	1509	602	2167	-	
Subaya	817	43	183	-	
Siyakin	1134	138	566	-	
Pinggian	733	-	1159	-	
Belandingan	673	-	26	-	
Jumlah	2013	45 073	1 359	17 293	-
	2012	55.632	1 447	21.188	-
	2011	55 289	1 383	20 076	-
	2010	54 576	1 387	20 005	-
	2009	52 857	1 278	17 655	-

Sumber : UPTD Peternakan dan Perikanan Darat Kecamatan Kintamani

Source : UPTD of Livestock and Fishery Service of Kintamani District

Lanjutan Tabel 5.2
Continued Table

Desa / Kelurahan	Jenis Ternak			
	Sapi Perah	Domba	Kerbau	Kelinci
(1)	(6)	(7)	(8)	(9)
Mengani	-	-	-	-
Binyan	-	-	-	-
Ulian	-	-	-	-
Bunutin	-	-	-	-
Langgahan	-	-	-	-
Lembean	-	-	-	-
Bayung Cenik	-	-	-	-
Mangguh	-	-	-	-
Belancan	-	-	-	-
Katung	-	-	-	-
Banua	-	-	-	-
Abuan	-	-	-	-
Bonyoh	-	-	-	-
Sekaan	-	-	-	-
Bayung Gede	-	-	-	-
Sekardadi	-	-	-	-
Kedisan	-	-	-	-
Buahan	-	-	-	-
Suter	-	-	-	-
Abangdinding	-	-	-	-
Abangsongan	-	-	-	-
Terunyan	-	-	-	-
Songan B	-	-	-	-
Songan A	-	-	-	-
Batur Selatan	-	-	-	-
Batuh Tengah	-	-	-	-
Batur Utara	-	-	-	-

Sumber : UPTD Peternakan dan Perikanan Darat Kecamatan Kintamani

Source : UPTD of Livestock and Fishery Service of Kintamani District

Lanjutan Tabel 5.2
Continued Table

Desa / Kelurahan	Jenis Ternak			
	Sapi Perah	Domba	Kerbau	Kelinci
(1)	(6)	(7)	(8)	(9)
Kintamani	-	-	-	-
Serai	-	-	-	-
Manikliyu	-	-	-	-
Awan	-	-	-	-
Belantih	-	-	-	-
Gunung Bau	-	-	-	-
Belanga	-	-	-	-
Batukaang	-	-	-	-
Catur	-	-	-	-
Pengejaran	-	-	-	-
Satra	-	-	-	-
Selulung	-	-	-	-
Dausa	-	-	-	-
Daup	-	-	-	-
Bantang	-	-	-	-
Kutuh	-	-	-	-
Sukawana	-	-	-	-
Subaya	-	-	-	-
Siyakin	-	-	-	-
Pinggian	-	-	-	-
Belandingan	-	-	-	-
Jumlah	2013	-	-	-
	2012	-	-	-
	2011	-	-	-
	2010	-	-	-
	2009	-	-	-

Sumber : UPTD Peternakan dan Perikanan Darat Kecamatan Kintamani

Source : UPTD of Livestock and Fishery Service of Kintamani District

Tabel 5.3 Banyaknya Populasi Unggas Menurut Jenisnya Dirinci per Desa Akhir Tahun 2013
Poultry Population Based on Its Kind Detailed of Each Village by the End of 2013

Desa / Kelurahan	Jenis Unggas				
	Ayam Ras Petelur	Ayam Ras Pedaging	Ayam Buras	Itik	Lainnya
(1)	(2)	(3)	(4)	(5)	(6)
Mengani	-	-	1 133	-	-
Binyan	-	-	770	-	-
Ulian	-	-	1 775	-	-
Bunutin	-	-	3 168	-	-
Langgahan	-	-	2 675	-	-
Lembean	-	-	3 394	-	-
Bayung Cenik	2 500	-	1 142	-	-
Mangguh	-	-	1 672	-	-
Belancan	5 600	-	4 712	44	28
Katung	2 100	-	1 775	-	-
Banua	900	-	4 286	-	-
Abuan	-	-	1 191	48	-
Bonyoh	-	-	4 547	-	-
Sekaan	-	-	4 545	178	26
Bayung Gede	400	-	1 608	-	-
Sekardadi	-	-	1 995	-	-
Kedisan	-	-	847	-	-
Buahan	-	-	1 672	-	-
Suter	-	-	2 105	60	-
Abangdinding	-	-	2 793	-	-
Abangsongan	-	-	770	24	-
Terunyan	-	-	1 052	-	-
Songan B	-	-	3 168	68	-
Songan A	-	-	4 261	-	-
Batur Selatan	3000	-	1 573	-	-
Batuh Tengah	-	-	3 463	15	-
Batur Utara	-	-	3 534	-	-

Sumber : UPTD Peternakan dan Perikanan Darat Kecamatan Kintamani

Source : UPTD of Livestock and Fishery Service of Kintamani District

Tabel 5.3 Banyaknya Populasi Unggas Menurut Jenisnya Dirinci per Desa Akhir Tahun 2013
Poultry Population Based on Its Kind Detailed of Each Village by the End of 2013

Desa / Kelurahan	Jenis Unggas					
	Ayam Ras Petelur	Ayam Ras Pedaging	Ayam Buras	Itik	Lainnya	
(1)	(2)	(3)	(4)	(5)	(6)	
Kintamani	2 800	-	5049	26	-	
Serai	-	-	2 105	-	-	
Manikliyu	1 200	-	2 979	-	-	
Awan	-	-	2 282	-	-	
Belantih	-	-	4 547	-	-	
Gunung Bau	-	-	1 052	-	-	
Belanga	-	-	1 191	-	-	
Batukaang	-	-	1 142	-	-	
Catur	-	-	2 762	-	-	
Pengejaran	-	-	1 692	-	-	
Satra	4 100	-	3 463	-	36	
Selulung	-	-	4 286	-	-	
Dausa	6 400	-	2 282	16	-	
Daup	2 800	-	4 159	-	-	
Bantang	4 100	-	1 573	-	-	
Kutuh	15 200	-	2 762	-	-	
Sukawana	66 400	3 800	1 133	-	-	
Subaya	-	-	4 180	12	-	
Siyakin	1 600	-	1 692	-	-	
Pinggian	-	-	4 159	-	-	
Belandingan	-	-	808	-	-	
Jumlah	2013	119 100	3 800	120 924	491	90
	2012	149 100	4 800	178 432	616	
	2011	161 000	51 500	185 666	633	-
	2010	13 600	-	171 143	23	-
	2009	143 800	3 500	190 417	-	-

Sumber : UPTD Peternakan dan Perikanan Darat Kecamatan Kintamani

Source : UPTD of Livestock and Fishery Service of Kintamani District

Tabel 5.4 Banyaknya Populasi Ikan Menurut Jenisnya Dirinci per Desa / Kelurahan Akhir Tahun 2013
 Table 5.4 Fish Population Based on Its Kind Detailed of Each Village by the End of 2013

Desa / Kelurahan	Ikan Air Laut (Kg)			Ikan Air Tawar (Kg)	Jumlah (Kg)
	Tongkol	Teri	Lainnya		
(1)	(2)	(3)	(4)	(5)	(6)
Mengani	-	-	-	-	-
Binyan	-	-	-	-	-
Ulian	-	-	-	-	-
Bunutin	-	-	-	-	-
Langgahan	-	-	-	-	-
Lembean	-	-	-	-	-
Bayung Cenik	-	-	-	-	-
Mangguh	-	-	-	-	-
Belancan	-	-	-	-	-
Katung	-	-	-	-	-
Banua	-	-	-	-	-
Abuan	-	-	-	-	-
Bonyoh	-	-	-	-	-
Sekaan	-	-	-	-	-
Bayung Gede	-	-	-	-	-
Sekardadi	-	-	-	-	-
Kedisan	-	-	-	8 600	8 600
Buahan	-	-	-	49 000	49 000
Suter	-	-	-	-	-
Abangdinding	-	-	-	21 400	21 400
Abangsongan	-	-	-	-	-
Terunyan	-	-	-	5 200	5 200
Songan B	-	-	-	18 400	18 400
Songan A	-	-	-	15 600	15 600
Batur Selatan	-	-	-	-	-
Batur Tengah	-	-	-	6 300	6 300
Batur Utara	-	-	-	-	-

Sumber : UPTD Peternakan dan Perikanan Darat Kecamatan Kintamani

Source : UPTD of Livestock and Fishery Service of Kintamani District

Tabel 5.4 Banyaknya Populasi Ikan Menurut Jenisnya Dirinci per Desa / Kelurahan Akhir Tahun 2013
 Table 5.4 Fish Population Based on Its Kind Detailed of Each Village by the End of 2013

Desa / Kelurahan	Ikan Air Laut (Kg)			Ikan Air Tawar (Kg)	Jumlah (Kg)	
	Tongkol	Teri	Lainnya			
(1)	(2)	(3)	(4)	(5)	(6)	
Kintamani	-	-	-	-	-	
Serai	-	-	-	-	-	
Manikliyu	-	-	-	-	-	
Awan	-	-	-	-	-	
Belantih	-	-	-	-	-	
Gunung Bau	-	-	-	-	-	
Belanga	-	-	-	-	-	
Batukaang	-	-	-	-	-	
Catur	-	-	-	-	-	
Pengejaran	-	-	-	-	-	
Satra	-	-	-	-	-	
Selulung	-	-	-	-	-	
Dausa	-	-	-	-	-	
Daup	-	-	-	-	-	
Bantang	-	-	-	-	-	
Kutuh	-	-	-	-	-	
Sukawana	-	-	-	-	-	
Subaya	-	-	-	-	-	
Siyakin	-	-	-	-	-	
Pinggian	-	-	-	-	-	
Belandingan	-	-	-	-	-	
Jumlah	2013	-	-	-	124 500	124 500
	2012	-	-	-	81 700	81 700
	2011	-	-	-	79 411	79 411
	2010	-	-	-	31 300	31 300
	2009	-	-	-	29 800	29 800

Sumber : UPTD Peternakan dan Perikanan Darat Kecamatan Kintamani

Source : UPTD of Livestock and Fishery Service of Kintamani District

Tabel 5.5 Jumlah Subak dan Luas Areal Baku Subak Dirinci Menurut Jenis Irigasi Tahun 2013
Number of Subak and The Real Area of Subak Detailed by Its Irrigation Type in 2013

Desa / Kelurahan	Jumlah Subak	Luas Sawah (Ha)				Total Luas (Ha)
		Semi Teknis	Sederhana	Sederhana non PU	Tadah Hujan	
(1)	(2)	(3)	(4)	(5)	(6)	(7)
Mengani	1,00	-	-	30,00	-	30,00
Binyan	-	-	-	-	-	-
Ulian	1,00	-	-	10,00	-	10,00
Bunutin	1,00	-	-	55,00	-	55,00
Langgahan	1,00	-	-	24,00	-	24,00
Lembean	-	-	-	-	-	-
Bayung Cenik	1,00	-	-	15,00	-	15,00
Mangguh	-	-	-	-	-	-
Belancan	-	-	-	-	-	-
Katung	-	-	-	-	-	-
Banua	-	-	-	-	-	-
Abuan	-	-	-	-	-	-
Bonyoh	-	-	-	-	-	-
Sekaan	-	-	-	-	-	-
Bayung Gede	-	-	-	-	-	-
Sekardadi	-	-	-	-	-	-
Kedisan	-	-	-	-	-	-
Buahan	-	-	-	-	-	-
Suter	-	-	-	-	-	-
Abangdinding	-	-	-	-	-	-
Abangsongan	-	-	-	-	-	-
Terunyan	-	-	-	-	-	-
Songan B	-	-	-	-	-	-
Songan A	-	-	-	-	-	-
Batur Selatan	-	-	-	-	-	-
Batuh Tengah	-	-	-	-	-	-
Batur Utara	-	-	-	-	-	-

Sumber : UPTD Pertanian Kecamatan Kintamani

Source : UPTD Agriculture, Estate, and Forestry Office of Kintamani District

Tabel 5.5 Jumlah Subak dan Luas Areal Baku Subak Dirinci Menurut Jenis Irigasi Tahun 2013
Number of Subak and The Real Area of Subak Detailed by Its Irrigation Type in 2013

Desa / Kelurahan	Jumlah Subak	Luas Sawah (Ha)				Total Luas (Ha)	
		Semi Teknis	Sederhana	Sederhana non PU	Tadah Hujan		
(1)	(2)	(3)	(4)	(5)	(6)	(7)	
Kintamani	-	-	-	-	-	-	
Serai	-	-	-	-	-	-	
Manikliyu	-	-	-	-	-	-	
Awan	-	-	-	-	-	-	
Belantih	-	-	-	-	-	-	
Gunung Bau	-	-	-	-	-	-	
Belanga	-	-	-	-	-	-	
Batukaang	-	-	-	-	-	-	
Catur	-	-	-	-	-	-	
Pengejaran	-	-	-	-	-	-	
Satra	-	-	-	-	-	-	
Selulung	-	-	-	-	-	-	
Dausa	-	-	-	-	-	-	
Daup	-	-	-	-	-	-	
Bantang	-	-	-	-	-	-	
Kutuh	-	-	-	-	-	-	
Sukawana	-	-	-	-	-	-	
Subaya	-	-	-	-	-	-	
Siyakin	-	-	-	-	-	-	
Pinggagan	-	-	-	-	-	-	
Belandingan	-	-	-	-	-	-	
Jumlah	2013	5	-	-	134	-	134
	2012	5	10	-	113	-	123
	2011	5	10	-	113	-	123
	2010	5	10	-	101	-	111
	2009	5	10	-	101	-	111

Sumber : UPTD Pertanian Kecamatan Kintamani

Source : UPTD Agriculture, Estate, and Forestry Office of Kintamani District

Halaman ini sengaja dikosongkan
This page left intentionally blank

<http://banglika.bps.go.id>

BAB

6

Kecamatan Kintamani Dalam Angka

Kintamani In Figures

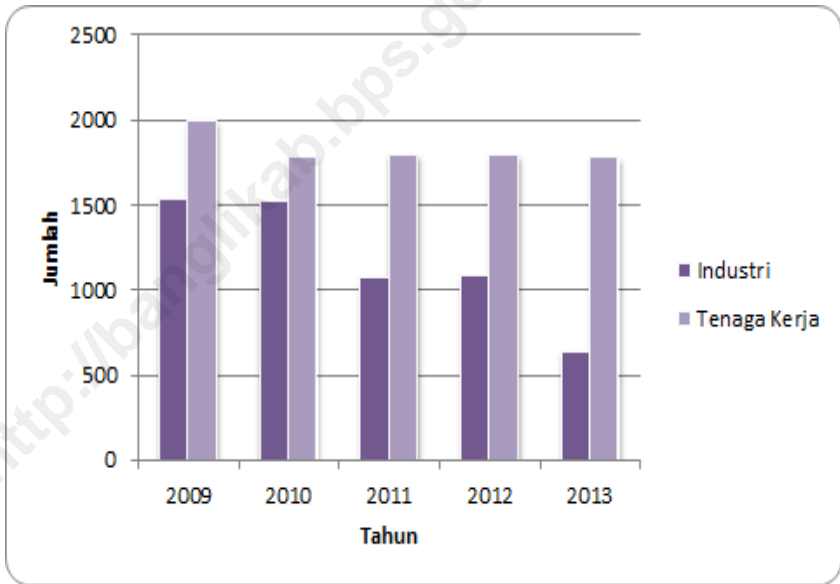
INDUSTRI

Industry

Industri

Perkembangan sektor industri mencakup industri besar, sedang, kecil dan rumah tangga. Yang dimaksud dengan industri besar adalah perusahaan industri dengan jumlah pekerja 100 orang atau lebih, industri sedang dengan jumlah pekerja 20-99 orang, industri kecil dengan jumlah pekerja 5-19 orang dan industri rumah tangga dengan jumlah pekerja kurang dari lima orang.

Gambar 3
Jumlah Industri Kerajinan Rumah Tangga Tahun 2013



Pada tahun 2013 di Kecamatan Kintamani terdapat 640 industri rumah tangga, yang menyerap tenaga kerja sebanyak 1.780 orang, yang mana mengalami penurunan dibandingkan tahun sebelumnya. Perkembangan sektor industri dapat dilihat pada Tabel 6.1 dan 6.2.

Tabel 6.1 Banyaknya Perusahaan Industri Menurut Kelompok Industri Dirinci per Desa Tahun 2013
Number of Industrial Companies Based on Industry Group Detailed of Each Village in 2013

Desa / Kelurahan	Kategori Industri			
	Besar	Sedang	Kecil	Kerajinan Rumah Tangga
(1)	(2)	(3)	(4)	(5)
Mengani	-	-	-	16
Binyan	-	-	-	4
Ulian	-	-	-	3
Bunutin	-	-	-	4
Langgahan	-	-	-	2
Lembean	-	-	-	2
Bayung Cenik	-	-	2	6
Mangguh	-	-	-	-
Belancan	-	-	-	-
Katung	-	-	-	6
Banua	-	-	-	-
Abuan	-	-	-	5
Bonyoh	-	-	-	-
Sekaan	-	-	-	-
Bayung Gede	-	-	-	2
Sekardadi	-	-	-	3
Kedisan	-	-	-	-
Buahan	-	-	-	-
Suter	-	-	29	146
Abangdinding	-	-	65	193
Abangsongan	-	-	5	7
Terunyan	-	-	-	-
Songan B	-	-	-	-
Songan A	-	-	-	10
Batur Selatan	-	-	-	4
Batuh Tengah	-	-	-	1
Batur Utara	-	-	-	3

Sumber : Kepala Desa se-Kecamatan Kintamani

Source : Head of Village Around Kintamani District

Tabel 6.1
 Banyaknya Perusahaan Industri Menurut Kelompok Industri Dirinci per Desa Tahun 2013
Number of Industrial Companies Based on Industry Group Detailed of Each Village in 2013

Desa / Kelurahan	Kategori Industri				
	Besar	Sedang	Kecil	Kerajinan Rumah Tangga	
(1)	(2)	(3)	(4)	(5)	
Kintamani	-	-	-	23	
Serai	-	-	-	-	
Manikliyu	-	-	-	4	
Awan	-	-	-	10	
Belantih	-	-	-	1	
Gunung Bau	-	-	-	2	
Belanga	-	-	-	-	
Batukaang	-	1	-	1	
Catur	-	-	-	17	
Pengejaran	-	-	-	6	
Satra	-	-	-	11	
Selulung	-	-	-	11	
Dausa	-	-	-	19	
Daup	-	-	-	-	
Bantang	-	-	-	5	
Kutuh	-	-	-	1	
Sukawana	-	-	-	4	
Subaya	-	-	-	2	
Siyakin	-	-	-	4	
Pinggan	-	-	-	-	
Belandingan	-	-	-	-	
Jumlah	2013	-	1	101	538
	2012	-	1	23	1 058
	2011	-	1	23	1 047
	2010	-	-	71	1 454
	2009	-	-	41	1 497

Sumber : Kepala Desa se-Kecamatan Kintamani

Source : Head of Village Around Kintamani District

Tabel 6.2 Banyaknya Tenaga Kerja Perusahaan Industri Menurut Kelompok Industri Dirinci per Desa Tahun 2013
Number of Industrial Workers Based on Industry Group Detailed of Each Village in 2013

Desa / Kelurahan	Kategori Industri			
	Besar	Sedang	Kecil	Kerajinan Rumah Tangga
(1)	(2)	(3)	(4)	(5)
Mengani	-	-	-	12
Binyan	-	-	-	6
Ulian	-	-	-	4
Bunutin	-	-	-	30
Langgahan	-	-	-	10
Lembean	-	-	-	14
Bayung Cenik	-	-	12	36
Mangguh	-	-	-	16
Belancan	-	-	-	-
Katung	-	-	11	33
Banua	-	-	-	8
Abuan	-	-	-	324
Bonyoh	-	-	-	28
Sekaan	-	-	-	10
Bayung Gede	-	-	5	36
Sekardadi	-	-	10	214
Kedisan	-	-	-	-
Buahan	-	-	6	20
Suter	-	-	21	290
Abangdinding	-	-	32	293
Abangsongan	-	-	-	34
Terunyan	-	-	-	-
Songan B	-	-	-	-
Songan A	-	-	-	-
Batur Selatan	-	-	-	-
Batuh Tengah	-	-	-	-
Batur Utara	-	-	-	-

Sumber : Kepala Desa se-Kecamatan Kintamani

Source : Head of Village Around Kintamani District

Tabel 6.2 Banyaknya Tenaga Kerja Perusahaan Industri Menurut Kelompok Industri Dirinci per Desa Tahun 2013
Number of Industrial Workers Based on Industry Group Detailed of Each Village in 2013

Desa / Kelurahan	Kategori Industri				
	Besar	Sedang	Kecil	Kerajinan Rumah Tangga	
(1)	(2)	(3)	(4)	(5)	
Kintamani	-	-	-	43	
Serai	-	-	-	2	
Manikliyu	-	-	-	8	
Awan	-	-	-	1	
Belantih	-	-	-	-	
Gunung Bau	-	-	-	6	
Belanga	-	-	-	-	
Batukaang	-	80	-	4	
Catur	-	-	-	28	
Pengejaran	-	-	-	16	
Satra	-	-	-	30	
Selulung	-	-	-	-	
Dausa	-	-	-	22	
Daup	-	-	-	-	
Bantang	-	-	-	4	
Kutuh	-	-	-	-	
Sukawana	-	-	-	-	
Subaya	-	-	-	4	
Siyakin	-	-	-	6	
Pinggian	-	-	-	11	
Belandingan	-	-	-	-	
Jumlah	2013	-	80	97	1 603
	2012	-	80	105	1 611
	2011	-	80	105	1 612
	2010	-	80	105	1 597
	2009	-	-	191	1 806

Sumber : Kepala Desa se-Kecamatan Kintamani

Source : Head of Village Around Kintamani District

Tabel 6.3 Jumlah Sarana Perekonomian Menurut Jenisnya Dirinci per Desa Tahun 2013
Total of Economy Facility Based on Its Kind Detailed of Each Village in 2013

Desa / Kelurahan	Pasar Umum		Kelompok Pertokoan	Lainnya
	Bangunan Permanen	Bangunan Semi Permanen		
(1)	(2)	(3)	(4)	(5)
Mengani	-	-	-	-
Binyan	-	-	-	-
Ulian	-	-	-	-
Bunutin	-	-	-	-
Langgahan	-	-	-	-
Lembean	-	-	-	-
Bayung Cenik	-	-	-	-
Mangguh	-	-	-	-
Belancan	1	-	-	-
Katung	-	-	-	-
Banua	1	-	-	-
Abuan	-	-	-	-
Bonyoh	-	-	-	-
Sekaan	1	-	-	-
Bayung Gede	-	1	-	-
Sekardadi	-	-	-	-
Kedisan	-	-	-	-
Buahan	-	1	-	-
Suter	-	-	-	-
Abangdinding	-	1	-	-
Abangsongan	-	-	-	-
Terunyan	-	-	-	-
Songan B	-	1	-	-
Songan A	-	-	-	-
Batur Selatan	-	-	1	-
Batuh Tengah	-	1	1	-
Batur Utara	-	-	2	-

Sumber : Kepala Desa se-Kecamatan Kintamani

Source : Head of Village Around Kintamani District

Tabel 6.3 Jumlah Sarana Perekonomian Menurut Jenisnya Dirinci per Desa Tahun 2013
Total of Economy Facility Based on Its Kind Detailed of Each Village in 2013

Desa / Kelurahan	Pasar Umum		Kelompok Pertokoan	Lainnya	
	Bangunan Permanen	Bangunan Semi Permanen			
(1)	(2)	(3)	(4)	(5)	
Kintamani	2	-	2	-	
Serai	-	-	-	-	
Manikliyu	1	-	-	-	
Awan	-	-	-	-	
Belantih	-	-	-	-	
Gunung Bau	-	-	-	-	
Belanga	-	-	-	-	
Batukaang	-	-	-	-	
Catur	1	-	-	-	
Pengejaran	-	-	-	-	
Satra	-	-	1	-	
Selulung	-	-	-	-	
Dausa	-	-	-	-	
Daup	-	-	-	-	
Bantang	-	-	-	-	
Kutuh	-	-	-	-	
Sukawana	-	-	-	-	
Subaya	-	-	-	-	
Siyakin	-	-	-	-	
Pinggian	-	1	-	-	
Belandingan	-	-	-	-	
Jumlah	2013	7	6	7	-
	2012	7	5	7	-
	2011	8	5	7	-
	2010	8	6	7	-
	2009	7	6	7	-

Sumber : Kepala Desa se-Kecamatan Kintamani

Source : Head of Village Around Kintamani District

Tabel 6.4 Jumlah Restoran / Rumah Makan, Warung dan Art Shop Dirinci per Desa Tahun 2013
Number of Restaurants, Stalls, and Art Shops Detailed of Each Village in 2013

Desa / Kelurahan	Rumah Makan / Restaurants	Warung	Art Shop	Lainnya
(1)	(2)	(3)	(4)	(5)
Mengani	-	7	-	-
Binyan	-	4	-	-
Ulian	-	14	-	-
Bunutin	-	14	-	-
Langgahan	-	-	-	-
Lembean	-	8	-	-
Bayung Cenic	-	10	-	-
Mangguh	-	12	-	-
Belancan	-	26	-	-
Katung	-	28	-	-
Banua	-	12	-	-
Abuan	-	14	-	-
Bonyoh	-	10	-	-
Sekaan	-	55	-	-
Bayung Gede	-	44	-	-
Sekardadi	-	31	-	-
Kedisan	8	43	1	-
Buahan	5	26	1	-
Suter	-	32	-	-
Abangdinding	-	44	-	-
Abangsongan	-	12	-	-
Terunyan	-	14	-	-
Songan B	-	45	-	-
Songan A	-	29	-	-
Batur Selatan	8	46	4	-
Batuh Tengah	46	32	9	-
Batur Utara	22	29	-	-

Sumber : Kepala Desa se-Kecamatan Kintamani

Source : Head of Village Around Kintamani District

Tabel 6.4 Jumlah Restoran / Rumah Makan, Warung dan Art Shop Dirinci per Desa Tahun 2013
Table 6.4 Number of Restaurants, Stalls, and Art Shops Detailed of Each Village in 2013

Desa / Kelurahan	Rumah Makan / Restaurants	Warung	Art Shop	Lainnya	
(1)	(2)	(3)	(4)	(5)	
Kintamani	3	236	-	-	
Serai	-	13	-	-	
Manikliyu	-	37	-	-	
Awan	-	12	-	-	
Belantih	-	29	-	-	
Gunung Bau	-	12	-	-	
Belanga	-	4	-	-	
Batukaang	-	7	-	-	
Catur	-	36	-	-	
Pengejaran	-	10	-	-	
Satra	-	54	-	-	
Selulung	-	16	-	-	
Dausa	-	44	-	-	
Daup	-	9	-	-	
Bantang	-	27	-	-	
Kutuh	-	18	-	-	
Sukawana	-	27	-	-	
Subaya	-	7	-	-	
Siyakin	-	18	-	-	
Pinggian	-	14	-	-	
Belandingan	-	6	-	-	
Jumlah	2013	92	1 277	15	-
	2012	92	1 265	15	-
	2011	80	1 134	7	-
	2010	80	1 104	4	-
	2009	80	1 017	4	-

Sumber : Kepala Desa se-Kecamatan Kintamani

Source : Head of Village Around Kintamani District

Tabel 6.5 Jumlah Sarana Bank dan Lembaga Keuangan Lainnya Dirinci per Desa Tahun 2013
Total Number of Banks Facility and Other Financial Institutions Detailed of Each Village in 2013

Desa / Kelurahan	Bank	Lembaga Perkreditan Desa (LPD)	KUD	Lainnya	Jumlah
(1)	(2)	(3)	(4)	(5)	(6)
Mengani	-	1	-	-	1
Binyan	-	1	-	-	1
Ulian	-	1	-	2	3
Bunutin	-	1	-	-	1
Langgahan	-	1	-	-	1
Lembean	-	1	-	-	1
Bayung Cenik	-	1	-	-	1
Mangguh	-	1	-	-	1
Belancan	-	2	-	2	4
Katung	-	1	-	1	2
Banua	-	1	-	2	3
Abuan	-	1	-	-	1
Bonyoh	-	1	-	-	1
Sekaan	-	1	-	2	3
Bayung Gede	-	1	-	-	1
Sekardadi	-	1	-	3	4
Kedisan	1	1	-	3	5
Buahan	-	1	-	1	2
Suter	-	1	-	-	1
Abangdinding	-	1	-	1	2
Abangsongan	-	1	-	1	2
Terunyan	-	1	-	3	4
Songan B	-	1	-	1	2
Songan A	-	1	-	1	2
Batur Selatan	1	1	-	3	5
Batuh Tengah	1	-	-	2	3
Batur Utara	-	-	1	2	3

Sumber : Kepala Desa se-Kecamatan Kintamani

Source : Head of Village Around Kintamani District

Tabel 6.5 Jumlah Sarana Bank dan Lembaga Keuangan Lainnya Dirinci per Desa Tahun 2013
Total Number of Banks Facility and Other Financial Institutions Detailed of Each Village in 2013

Desa / Kelurahan	Bank	Lembaga Perkreditan Desa (LPD)	KUD	Lainnya	Jumlah	
(1)	(2)	(3)	(4)	(5)	(6)	
Kintamani	4	3	-	2	9	
Serai	-	1	-	-	1	
Manikliyu	-	1	-	1	2	
Awan	-	1	-	1	2	
Belantih	-	1	-	1	2	
Gunung Bau	-	1	-	-	1	
Belanga	-	1	-	-	1	
Batukaang	-	1	-	-	1	
Catur	-	1	-	1	2	
Pengejaran	-	1	-	-	1	
Satra	-	6	-	2	8	
Selulung	-	1	-	-	1	
Dausa	-	3	-	1	4	
Daup	-	1	-	-	1	
Bantang	-	2	-	2	4	
Kutuh	-	2	-	-	2	
Sukawana	-	2	-	2	4	
Subaya	-	1	-	2	3	
Siyakin	-	2	-	-	2	
Pinggan	-	1	-	1	2	
Belandingan	-	1	-	-	1	
Jumlah	2013	7	60	1	46	114
	2012	7	60	1	46	113
	2011	7	61	1	45	114
	2010	7	61	1	45	114
	2009	6	61	1	43	111

Sumber : Kepala Desa se-Kecamatan Kintamani

Source : Head of Village Around Kintamani District

Tabel 6.6 Banyaknya Usaha Koperasi dan Jumlah Anggota Dirinci Menurut Jenisnya Keadaan Akhir Tahun 2013
The Number of Cooperative (Economic Enterprise) and Its Member Detailed by Its Kind by the End of 2013

Desa / Kelurahan	KUD		Non KUD		Jumlah	
	Jumlah Usaha	Jumlah Anggota	Jumlah Usaha	Jumlah Anggota	Jumlah Usaha	Jumlah Anggota
(1)	(2)	(3)	(4)	(5)	(6)	(7)
Mengani	-	-	-	-	-	-
Binyan	-	-	-	-	-	-
Ulian	-	-	2	123	2	123
Bunutin	-	-	1	46	-	46
Langgahan	-	-	-	-	-	-
Lembean	-	-	-	-	-	-
Bayung Cenik	-	-	-	-	-	-
Mangguh	-	-	-	-	-	-
Belancan	-	-	1	45	1	45
Katung	-	-	4	235	4	235
Banua	-	-	1	86	-	86
Abuan	-	-	-	-	-	-
Bonyoh	-	-	1	65	-	65
Sekaan	-	-	1	43	1	82
Bayung Gede	-	-	2	498	-	498
Sekardadi	-	-	5	354	3	354
Kedisan	-	-	1	86	1	86
Buahan	-	-	1	50	1	50
Suter	-	-	-	-	-	-
Abangdinding	-	-	2	78	1	78
Abangsongan	-	-	2	67	1	67
Terunyan	-	-	3	184	3	184
Songan B	-	-	-	-	-	-
Songan A	-	-	1	38	1	38
Batur Selatan	-	-	4	265	3	265
Batuh Tengah	-	-	3	259	2	259
Batur Utara	-	-	2	56	2	56

Sumber : Kepala Desa se-Kecamatan Kintamani

Source : Head of Village Around Kintamani District

Tabel 6.6 Banyaknya Usaha Koperasi dan Jumlah Anggota Dirinci Menurut Jenisnya Keadaan Akhir Tahun 2013
The Number of Cooperative (Economic Enterprise) and Its Member Detailed by Its Kind by the End of 2013

Desa / Kelurahan	KUD		Non KUD		Jumlah		
	Jumlah Usaha	Jumlah Anggota	Jumlah Usaha	Jumlah Anggota	Jumlah Usaha	Jumlah Anggota	
(1)	(2)	(3)	(4)	(5)	(6)	(7)	
Kintamani	-	-	3	667	3	667	
Serai	-	-	-	-	-	-	
Manikliyu	-	-	1	38	1	38	
Awan	-	-	1	184	1	184	
Belantih	-	-	1	57	1	57	
Gunung Bau	-	-	-	-	-	-	
Belanga	-	-	-	-	-	-	
Batukaang	-	-	-	-	-	-	
Catur	-	-	1	150	1	150	
Pengejaran	-	-	-	-	-	-	
Satra	-	-	-	-	-	-	
Selulung	-	-	-	-	-	-	
Dausa	-	-	1	27	1	27	
Daup	-	-	-	-	-	-	
Bantang	-	-	-	-	-	-	
Kutuh	-	-	1	64	-	64	
Sukawana	-	-	3	234	3	234	
Subaya	-	-	-	-	-	-	
Siyakin	-	-	-	-	-	-	
Pinggan	-	-	1	39	1	39	
Belandingan	-	-	-	-	-	-	
Jumlah	2013	-	-	50	4 038	38	4 077
	2012	-	-	44	3 467	42	3 553
	2011	-	-	43	3 374	42	3 460
	2010	-	-	43	3 374	42	3 460
	2009	1	3392	41	2 822	42	6 214

Sumber : Kepala Desa se-Kecamatan Kintamani

Source : Head of Village Around Kintamani District

Halaman ini sengaja dikosongkan
This page left intentionally blank

<http://banglika.bps.go.id>

BAB

7

Kecamatan Kintamani Dalam Angka

Kintamani In Figures

PERHUBUNGAN

*Transportation &
Communication*

Perhubungan Darat

Jalan merupakan prasarana transportasi untuk memperlancar kegiatan perekonomian. Makin meningkatnya usaha pembangunan menuntut pula peningkatan pembangunan jalan untuk memudahkan mobilitas penduduk dan memperlancar perdagangan antar daerah.

Panjang jalan diseluruh Kecamatan Kintamani pada tahun 2013 mencapai 694,15 km. Proporsi panjang jalan adalah : 55,89 % aspal, diperkeras 7,28 % dan sisanya 36,83 % adalah jalan tanah.

Untuk memperlancar kegiatan perekonomian dibutuhkan suatu alat transportasi (kendaraan) yang memadai. Pada tahun 2013 jumlah kendaraan yang beroperasi mengalami peningkatan dari tahun sebelumnya. Adapun jumlah kendaraan bermotor yang ada di Kecamatan Kintamani pada tahun 2013 yaitu 2.120 unit, yang terdiri dari sepeda motor 1.791 unit, taxi/sedan 110 unit, mini bus 750 unit, truk bak terbuka 519 unit, pick up 1.126 unit, dan lainnya 124 unit.

Pos dan Telekomunikasi

Pada era globalisasi seperti saat ini peran informasi menjadi sangat penting. Untuk bisa menyampaikan dan menerima informasi dibutuhkan sarana komunikasi. Sarana komunikasi yang biasa digunakan masyarakat antara lain jasa pos, radio, televisi dan telepon.

Pada tahun 2013 di Kecamatan Kintamani terdapat 1 (satu) unit kantor pos, 12.133 Radio, 18.478 televisi, dan 361 telepon. Perkembangan pengguna sarana komunikasi menurut jenisnya dirinci per desa dapat dilihat pada Tabel 7.4.

Tabel 7.1 Panjang Jalan Menurut Jenis Permukaan Jalan dan Jumlah Jembatan Keadaan Akhir Tahun 2013
Table 7.1 Length of Road Based on Its Surface Condition and Number of Bridges by the End of 2013

Desa / Kelurahan	Jenis Permukaan Jalan (Km)			Jumlah Jembatan
	Aspal	Diperkeras	Tanah	
(1)	(2)	(3)	(4)	(5)
Mengani	3,50	2,00	2,50	1
Binyan	6,00	4,00	2,00	-
Ulian	6,50	-	9,00	1
Bunutin	3,50	1,40	1,00	-
Langgahan	4,00	3,00	5,00	-
Lembean	4,90	2,60	5,00	-
Bayung Cenik	6,00	1,60	1,60	-
Mangguh	3,50	-	2,50	-
Belancan	6,00	14,00	2,00	-
Katung	7,75	-	1,50	-
Banua	3,20	-	1,50	-
Abuan	3,00	-	4,00	-
Bonyoh	7,00	1,50	5,00	-
Sekaan	8,00	-	-	-
Bayung Gede	37,00	-	11,00	-
Sekardadi	10,50	-	9,00	-
Kedisan	8,00	1,00	6,00	-
Buahan	8,50	-	1,50	-
Suter	8,00	0,80	12,50	-
Abangdinding	9,00	-	7,30	-
Abangsongan	7,00	1,00	10,00	-
Terunyan	8,00	-	2,20	-
Songan B	12,50	-	13,00	-
Songan A	7,50	2,00	5,50	-
Batur Selatan	14,50	-	7,00	-
Batuh Tengah	-	-	9,00	-
Batur Utara	-	-	-	-

Sumber : Kepala Desa se-Kecamatan Kintamani
 Source : Head of Village Around Kintamani District

Tabel
Table 7.1

Panjang Jalan Menurut Jenis Permukaan Jalan dan Jumlah Jembatan
Keadaan Akhir Tahun 2013
*Length of Road Based on Its Surface Condition and Number of Bridges
by the End of 2013*

Desa / Kelurahan	Jenis Permukaan Jalan (Km)			Jumlah Jembatan	
	Aspal	Diperkeras	Tanah		
(1)	(2)	(3)	(4)	(5)	
Kintamani	39,40	1,70	8,50	-	
Serai	5,40	1,20	10,60	-	
Manikliyu	7,00	-	12,50	-	
Awan	7,00	1,50	3,50	1	
Belantih	14,00	-	2,40	-	
Gunung Bau	3,00	-	5,50	-	
Belanga	3,50	-	-	-	
Batukaang	7,00	-	2,00	-	
Catur	8,00	-	22,00	-	
Pengejaran	5,50	2,50	4,50	-	
Satra	2,50	-	7,50	-	
Selulung	12,20	-	5,50	-	
Dausa	6,40	1,30	4,00	-	
Daup	2,00	2,00	3,00	-	
Bantang	6,80	-	6,50	-	
Kutuh	8,50	0,40	2,10	-	
Sukawana	15,50	4,00	8,00	-	
Subaya	8,00	-	7,00	-	
Siyakin	10,00	-	8,00	-	
Pinggian	6,90	1,00	9,00	1	
Belandingan	6,00	-	-	1	
Jumlah	2013	387,95	50,50	255,70	5
	2012	374,45	51,00	263,70	5
	2011	365,45	58,20	262,00	5
	2010	250,80	61,80	265,45	4
	2009	334,60	62,80	254,15	4

Sumber : Kepala Desa se-Kecamatan Kintamani

Source : Head of Village Around Kintamani District

Tabel 7.2 Banyaknya Kendaraan Bermotor Menurut Jenisnya Keadaan Akhir Tahun 2012
 Number of Motorcycles Based on Its Kind by the End of 2013

Desa / Kelurahan	Jenis Kendaraan Bermotor						
	Sepeda Motor	Taxi/ Sedan	Bus/ Mini Bus	Truk Bak Terbuka	Pick-Up	Bemo/ Mikrolet	Mobil
(1)	(2)	(3)	(4)	(5)	(6)	(7)	(8)
Mengani	90	-	-	-	7	-	-
Binyan	51	-	-	-	5	-	-
Ulian	274	2	9	2	9	-	-
Bunutin	158	-	9	-	8	-	-
Langgahan	221	-	6	6	10	-	2
Lembean	152	2	-	2	11	-	3
Bayung Cenik	149	-	5	6	14	-	-
Mangguh	168	-	-	2	27	-	-
Belancan	367	4	10	7	29	-	2
Katung	450	16	29	54	34	-	2
Banua	149	3	9	6	14	-	-
Abuan	152	-	6	-	9	-	-
Bonyoh	209	-	5	29	23	-	-
Sekaan	438	5	12	21	51	-	-
Bayung Gede	535	-	10	16	30	-	-
Sekardadi	476	2	19	5	12	-	-
Kedisan	522	3	54	12	16	-	-
Buahan	235	-	14	4	20	-	-
Suter	447	10	38	7	33	-	-
Abangdinding	523	9	22	11	45	-	-
Abangsongan	362	4	23	8	21	-	-
Terunyan	183	-	7	-	6	-	-
Songan B	974	-	59	74	88	-	-
Songan A	460	1	16	28	83	-	-
Batur Selatan	768	9	41	16	72	-	-
Batuh Tengah	412	8	32	14	26	-	-
Batur Utara	334	10	29	17	28	-	-

Sumber : Kepala Desa se-Kecamatan Kintamani
 Source : Head of Village Around Kintamani District

Tabel
Table

7.2

Banyaknya Kendaraan Bermotor Menurut Jenisnya Keadaan Akhir Tahun 2012
Number of Motorcycles Based on Its Kind by the End of 2013

Desa / Kelurahan	Jenis Kendaraan Bermotor							
	Sepeda Motor	Taxi/ Sedan	Bus/ Mini Bus	Truk Bak Terbuka	Pick-Up	Bemo/ Mikrolet	Mobil	
(1)	(2)	(3)	(4)	(5)	(6)	(7)	(8)	
Kintamani	1 513	10	49	49	70	-	29	
Serai	251	-	16	5	23	-	-	
Manikliyu	479	-	13	9	28	-	33	
Awan	273	-	31	7	9	-	-	
Belantih	398	-	20	10	16	-	14	
Gunung Bau	105	-	4	3	6	-	-	
Belanga	98	-	8	2	3	-	-	
Batukaang	106	-	5	-	8	-	-	
Catur	249	-	10	7	28	-	-	
Pengejaran	124	-	-	-	14	-	-	
Satra	197	-	9	4	27	-	-	
Selulung	975	8	12	18	48	-	-	
Dausa	773	4	19	5	18	-	33	
Daup	653	-	6	3	10	-	4	
Bantang	257	-	21	7	9	-	-	
Kutuh	96	-	8	4	4	-	-	
Sukawana	1 048	-	37	18	36	-	-	
Subaya	89	-	-	4	4	-	2	
Siyakin	216	-	10	6	8	-	-	
Pinggian	283	-	8	11	22	-	-	
Belandingan	49	-	-	-	4	-	-	
Jumlah	2013	17 491	110	750	519	1 126	-	124
	2012	17 353	111	732	519	1 124	-	124
	2011	16 677	96	574	528	1 055	-	114
	2010	16 581	93	539	514	1 038	-	113
	2009	16 217	101	529	511	1 007	-	122

Sumber : Kepala Desa se-Kecamatan Kintamani

Source : Head of Village Around Kintamani District

Tabel 7.3 Banyaknya Kendaraan Tidak Bermotor Menurut Jenisnya Keadaan Akhir Tahun 2013
Number of Vehicles Without Machine Based on Its Kind by the End of 2013

Desa / Kelurahan	Jenis Kendaraan Tidak Bermotor			
	Sepeda	Dokar / Delman	Gerobak	Lainnya
(1)	(2)	(3)	(4)	(5)
Mengani	10	-	-	-
Binyan	3	-	-	-
Ulian	41	-	-	-
Bunutin	55	-	-	-
Langgahan	24	-	-	-
Lembean	24	-	-	-
Bayung Cenik	19	-	-	-
Mangguh	26	-	-	-
Belancan	41	-	-	-
Katung	135	-	-	-
Banua	23	-	-	-
Abuan	33	-	-	-
Bonyoh	25	-	-	-
Sekaan	61	-	-	-
Bayung Gede	51	-	-	-
Sekardadi	37	-	-	-
Kedisan	34	-	-	-
Buahan	30	-	-	-
Suter	21	-	-	-
Abangdinding	26	-	-	-
Abangsongan	34	-	-	-
Terunyan	21	-	-	-
Songan B	44	-	-	-
Songan A	39	-	-	-
Batur Selatan	123	-	-	-
Batuh Tengah	93	-	-	-
Batur Utara	70	-	-	-

Sumber : Kepala Desa se-Kecamatan Kintamani
 Source : Head of Village Around Kintamani District

Tabel 7.3
 Banyaknya Kendaraan Tidak Bermotor Menurut Jenisnya Keadaan Akhir Tahun 2013
Number of Vehicles Without Machine Based on Its Kind by the End of 2013

Desa / Kelurahan	Jenis Kendaraan Tidak Bermotor			
	Sepeda	Dokar / Delman	Gerobak	Lainnya
(1)	(2)	(3)	(4)	(5)
Kintamani	160	-	-	-
Serai	35	-	-	-
Manikliyu	54	-	-	-
Awan	27	-	-	-
Belantih	39	-	-	-
Gunung Bau	17	-	-	-
Belanga	14	-	-	-
Batukaang	18	-	-	-
Catur	42	-	-	-
Pengejaran	16	-	-	-
Satra	27	-	-	-
Selulung	42	-	-	-
Dausa	53	-	-	-
Daup	22	-	-	-
Bantang	36	-	-	-
Kutuh	18	-	-	-
Sukawana	48	-	-	-
Subaya	9	-	-	-
Siyakin	27	-	-	-
Pinggian	34	-	-	-
Belandingan	11	-	-	-
Jumlah	2013	1 892	-	-
	2012	1 856	-	-
	2011	1 742	-	-
	2010	1 505	-	-
	2009	1 391	-	-

Sumber : Kepala Desa se-Kecamatan Kintamani

Source : Head of Village Around Kintamani District

Tabel 7.4 Banyaknya Sarana Komunikasi Menurut Jenisnya Dirinci per Desa Keadaan Akhir Tahun 2013
Number of Communication Facility Based on Its Kind Detailed of Each Village by the End of 2013

Desa / Kelurahan	Kantor Pos	Kantor Pos Pembantu	Kantor Telepon	Pesawat		
				Televisi	Radio	Telepon
(1)	(2)	(3)	(4)	(5)	(6)	(7)
Mengani	-	-	-	163	1 170	-
Binyan	-	-	-	83	32	-
Ulian	-	-	-	137	81	-
Bunutin	-	-	-	247	126	-
Langgahan	-	-	-	262	96	-
Lembean	-	-	-	214	154	-
Bayung Cenik	-	-	-	198	133	-
Mangguh	-	-	-	124	118	-
Belancan	-	-	-	389	365	-
Katung	-	-	-	437	329	2
Banua	-	-	-	159	91	4
Abuan	-	-	-	321	146	-
Bonyoh	-	-	-	153	137	8
Sekaan	-	-	-	356	276	10
Bayung Gede	-	-	-	443	315	5
Sekardadi	-	-	-	486	132	7
Kedisan	-	-	-	632	324	8
Buahan	-	-	-	375	124	6
Suter	-	-	-	531	159	-
Abangdinding	-	-	-	701	98	2
Abangsongan	-	-	-	362	146	-
Terunyan	-	-	-	228	239	-
Songan B	-	-	-	496	317	-
Songan A	-	-	-	467	243	12
Batur Selatan	-	-	-	1 149	1 332	55
Batur Tengah	-	-	-	688	218	56
Batur Utara	-	-	-	549	134	23

Sumber : Kepala Desa se-Kecamatan Kintamani
 Source : Head of Village Around Kintamani District

Tabel 7.4 Banyaknya Sarana Komunikasi Menurut Jenisnya Dirinci per Desa Keadaan Akhir Tahun 2013
Number of Communication Facility Based on Its Kind Detailed of Each Village by the End of 2013

Desa / Kelurahan	Kantor Pos	Kantor Pos Pembantu	Kantor Telepon	Pesawat			
				Televisi	Radio	Telepon	
(1)	(2)	(3)	(4)	(5)	(6)	(7)	
Kintamani	1	-	-	1 463	530	71	
Serai	-	-	-	271	118	-	
Manikliyu	-	-	-	465	450	-	
Awan	-	-	-	307	84	-	
Belantih	-	-	-	445	290	3	
Gunung Bau	-	-	-	147	29	-	
Belanga	-	-	-	149	46	-	
Batukaang	-	-	-	152	283	-	
Catur	-	-	-	268	364	12	
Pengejaran	-	-	-	141	122	-	
Satra	-	-	-	179	431	6	
Selulung	-	-	-	1 354	784	15	
Dausa	-	-	-	744	569	27	
Daup	-	-	-	198	99	-	
Bantang	-	-	-	268	154	-	
Kutuh	-	-	-	143	69	-	
Sukawana	-	-	-	740	237	15	
Subaya	-	-	-	127	161	-	
Siyakin	-	-	-	176	88	-	
Pinggan	-	-	-	302	124	14	
Belandingan	-	-	-	89	66	-	
Jumlah	2013	1	-	-	18 478	12 133	361
	2012	1	-	-	18 459	12118	361
	2011	1	-	-	18 156	12092	361
	2010	1	-	-	17 842	11928	361
	2009	1	-	-	17 629	10957	411

Sumber : Kepala Desa se-Kecamatan Kintamani

Source : Head of Village Around Kintamani District

D A T A

Mencerdaskan Bangsa



Badan Pusat Statistik Kabupaten Bangli

Jl. Lettu Sobat, Bangli

Telp. (0366) 91633, Fax. (0366) 91670

E-mail: bps5106@bps.go.id

Website: <http://banglikab.bps.go.id>