




Katalog BPS : 1101002.1220.060

STATISTIK DAERAH KECAMATAN HALONGONAN 2014

Bendungan Batang Ilung, Padang Lawas Utara



**BADAN PUSAT STATISTIK
KABUPATEN PADANG LAWAS UTARA**

<http://mutakab.bps.go.id>

**STATISTIK DAERAH
KECAMATAN HALONGONAN**

2014

STATISTIK DAERAH KECAMATAN HALONGONAN 2014

Katalog BPS : 1101002.1220.060
No. Publikasi : 12200.14.19
Ukuran Buku : 17,6 cm x 25 cm
Jumlah Halaman : v + 23 halaman

Naskah:

KSK Kecamatan Halongonan
Kabupaten Padang Lawas Utara

Gambar Kulit:

Seksi Neraca Wilayah dan Analisis Statistik
Badan Pusat Statistik Kabupaten Padang Lawas Utara

Diterbitkan Oleh:

Badan Pusat Statistik Kabupaten Padang Lawas Utara

Boleh dikutip dengan menyebut sumbernya



KATA PENGANTAR

Publikasi Statistik Daerah Kecamatan Halongongan 2014 diterbitkan oleh Badan Pusat Statistik Kabupaten Padang Lawas Utara berisi berbagai data dan informasi terpilih seputar Kecamatan Halongongan yang dianalisis secara sederhana untuk membantu pengguna data memahami perkembangan pembangunan serta potensi yang ada di Kecamatan Halongongan.

Publikasi Statistik Daerah Kecamatan Halongongan 2014 diterbitkan untuk melengkapi publikasi-publikasi statistik yang sudah terbit secara rutin setiap tahun. Berbeda dengan publikasi-publikasi yang sudah ada, publikasi ini lebih menekankan pada analisis.

Materi yang disajikan dalam Statistik Daerah Kecamatan Halongongan 2014 memuat berbagai informasi/indikator terpilih yang terkait dengan pembangunan di berbagai sektor di Kecamatan Halongongan yang diharapkan dapat menjadi bahan rujukan/kajian dalam perencanaan dan evaluasi kegiatan pembangunan.

Kritik dan saran konstruktif berbagai pihak kami harapkan untuk penyempurnaan penerbitan mendatang. Semoga publikasi ini mampu memenuhi tuntutan kebutuhan data statistik, baik oleh instansi/dinas pemerintah, swasta, kalangan akademisi maupun masyarakat luas.

Hutaimbaru, Oktober 2014
Koordinator Statistik Kecamatan
Halongongan

H. Maraguna
NIP. 19601027 198202 1 001



DAFTAR ISI

| | |
|-----------------------------|---|
| 1. GEOGRAFI DAN IKLIM | 1 |
| 2. PEMERINTAHAN..... | 2 |
| 3. PENDUDUK..... | 3 |
| 4. PENDIDIKAN | 4 |
| 5. KESEHATAN | 5 |
| 6. PERDAGANGAN..... | 6 |
| LAMPIRAN TABEL..... | 7 |

GEOGRAFI DAN IKLIM

43,18 persen desa di Kecamatan Halongonan merupakan daerah perbukitan

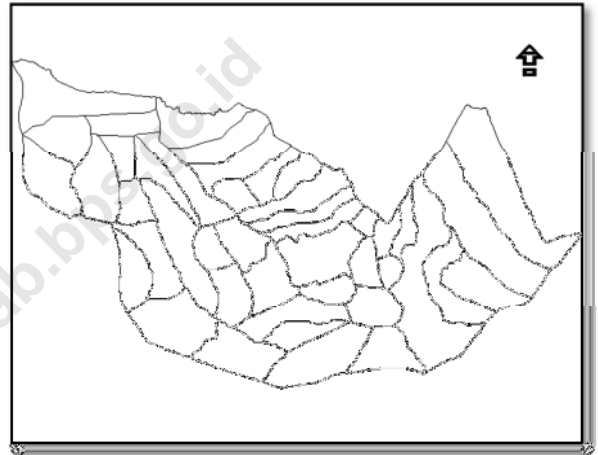
1

Kecamatan Halongonan terletak pada garis $1^{\circ}31'29''$ - $1^{\circ}44'48''$ Lintang Utara dan $99^{\circ}35'36''$ - $99^{\circ}58'46''$ Bujur Timur. Sebelah Utara berbatasan dengan Kabupaten Labuhanbatu Selatan dan Kecamatan Dolok, sebelah Barat berbatasan dengan Kecamatan Padang Bolak, sebelah Timur berbatasan dengan Kecamatan Simangambat dan Kabupaten Labuhanbatu Selatan, dan sebelah Selatan berbatasan dengan Kecamatan Padang Bolak dan Kabupaten Padang Lawas. Luas wilayah Kecamatan Halongonan adalah 55.958 Ha

Desa Sipaho merupakan desa terluas di Kecamatan Halongonan dengan luas desa mencapai 29 Km^2 atau mencapai 5,18 persen dari total luas Kecamatan Halongonan

Sebanyak 19 desa di wilayah Kecamatan Halongonan merupakan daerah berbukit dan sisanya landai. Desa dengan jarak terjauh dari ibu kota kecamatan adalah Desa Bolatan dengan jarak sepanjang 32 km dan selanjutnya adalah Desa Situmbaga dan Desa Batu Tunggal dengan jarak sepanjang 30 km.

Peta Kecamatan Halongonan



Statistik Geografi & Iklim Kecamatan Halongonan Tahun 2013

| | |
|-------------------------------------|---|
| Letak Astronomis | |
| Luas Wilayah | : 55.958 Ha |
| Berbatasan dengan | |
| Sebelah Utara | : Kab. Labusel dan Kec. Dolok |
| Sebelah Selatan | : Kec. Padang Bolak dan Kec Hurisak Kab. Padang Lawas |
| Sebelah Barat | : Kec. Padang Bolak |
| Sebelah Timur | : Kec. Simangambat, Kab. Labuhan Batu Selatan |
| Jarak Kantor Camat ke Kantor BUPATI | : 15 Km |

Sumber : Halongonan Dalam Angka, 2014

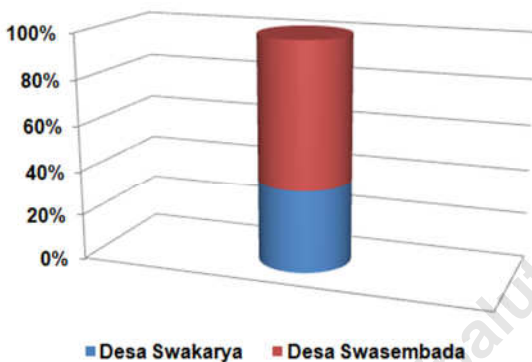
2

PEMERINTAHAN

Hanya terdapat 1 orang kepala desa di Kecamatan Halongonan berjenis kelamin wanita.

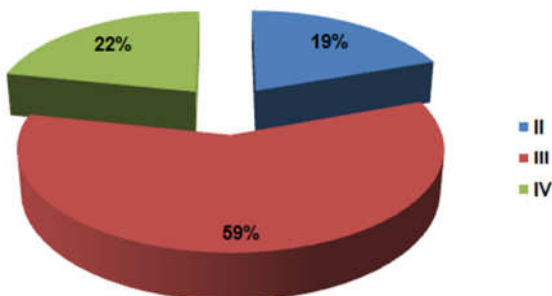


Kelurahan/Desa Menurut Tingkat Perkembangan Desa di Kecamatan Halongonan Tahun 2013



Sumber : Halongonan Dalam Angka, 2014

Persentase PNS Menurut Golongan di Kecamatan Halongonan Tahun 2013



Sumber : Halongonan Dalam Angka, 2014

Hingga akhir tahun 2013, Kecamatan Halongonan tidak mengalami pemekaran wilayah. Jumlah desa tidak berubah, yaitu sebanyak 44 desa. Adapun banyak Satuan Lingkungan Setempat (SLS) mencapai 76 SLS.

Jika diklasifikasikan menurut tingkat perkembangan desa, sebanyak 36,36 persen merupakan desa swakarya sedangkan sisanya sebanyak 63,63 persen merupakan swasembada.

Jumlah pegawai negeri sipil (PNS) di Kantor Camat Halongonan pada tahun 2013 mencapai 14 orang. 10 orang PNS tersebut berjenis kelamin laki-laki dan sisanya berjenis kelamin perempuan.

**** Tahukah Anda*

Di Kecamatan Halongonan, 75 persen kepala desa berpendidikan SLTA/Sederajat.

Pada tahun 2013, jumlah PNS untuk seluruh cabang dinas dan unit pelaksana teknis di Kecamatan Halongonan sebanyak 46 orang. 27 orang merupakan PNS golongan III, 9 orang PNS golongan II dan 10 orang PNS golongan IV.



PENDUDUK

Terdapat 7.346 rumah tangga di Kecamatan Halongonan



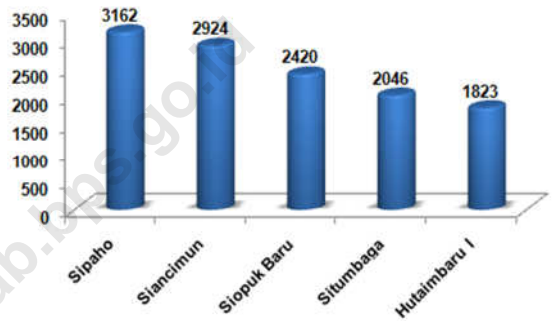
Jumlah penduduk Kecamatan Halongonan pada tahun 2013 mencapai 30.306 jiwa. Kepadatan penduduk tahun 2013 sebesar 54,20 yang artinya setiap 1 km² luas wilayah Kecamatan Halongonan, rata-rata ditempati penduduk sebanyak 54 jiwa sampai dengan 55 jiwa.

Secara umum jumlah penduduk laki-laki lebih banyak dibandingkan perempuan. Hal ini dapat dilihat oleh besarnya angka/nilai *sex ratio* dimana pada tahun 2013, *sex ratio* sebesar 101,95 menunjukkan bahwa untuk setiap 101 sampai 102 penduduk laki-laki terdapat 100 penduduk perempuan.

Desa Sipaho merupakan desa dengan penduduk terbanyak di Kecamatan Halongonan dengan jumlah penduduk mencapai 3.162 jiwa. Penduduk terbanyak kedua adalah Desa Siancimun dengan jumlah penduduk mencapai 2.924 jiwa.

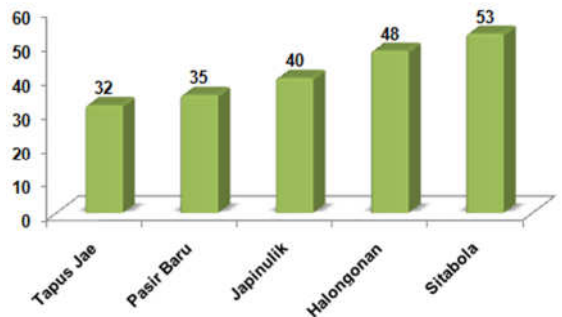
Rata-rata jumlah anggota rumah tangga untuk Kecamatan Halongonan adalah sebesar 4 jiwa. Ini berarti dalam setiap rumah tangga, terdapat 4 orang anggota rumah tangga.

Lima Desa dengan Jumlah Penduduk Terbanyak di Kecamatan Halongonan Tahun 2013



Sumber : Halongonan Dalam Angka, 2014

Lima Desa dengan Jumlah Penduduk Paling Sedikit di Kecamatan Halongonan Tahun 2013



Sumber : Halongonan Dalam Angka, 2014

4

PENDIDIKAN

Terdapat 16 desa di Kecamatan Halongonan yang memiliki SD/Sederajat



Statistik Pendidikan Kecamatan Halongonan Tahun 2013

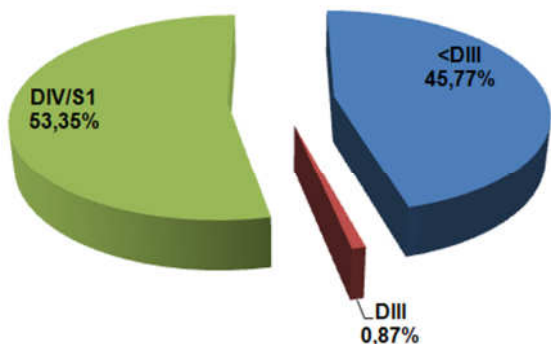
| Uraian | Tahun 2013 |
|----------------------|------------|
| Banyak Sekolah Dasar | 27 |
| Banyak SMP/Sederajat | 11 |
| Banyak SMA/Sederajat | 3 |

Sumber : Halongonan Dalam Angka, 2014

Jumlah sekolah di setiap tingkatan di seluruh desa di Kecamatan Halongonan dapat dikatakan belum merata. Untuk tingkat SD/Sederajat, terdapat 7 buah sekolah di Kecamatan Halongonan, tingkat SMP/ sederajat sebanyak 11 buah dan tingkat SMA/ sederajat sebanyak 3 buah.

Pada jenjang pendidikan SD di Kecamatan Halongonan untuk tahun 2013 memiliki murid sebanyak 5.128 orang. Untuk jenjang SLTP memiliki murid sebanyak 627 orang.

Persentase Guru SD dan SMP Menurut Tingkat Pendidikan di Kecamatan Halongonan Tahun 2013



Sumber : Halongonan Dalam Angka, 2014

*** *Tahukah Anda*

Terdapat 1 buah SMK Swasta di Kecamatan Halongonan.

Sebanyak 45,36 persen guru SD di Kecamatan Halongonan merupakan PNS, sedangkan untuk tingkat SMP, sebanyak 31,91 persen merupakan PNS.



Pada Tahun 2013, Kecamatan Halongonan memiliki 37 orang bidan

Dilihat dari fasilitas kesehatan yang ada, Kecamatan Halongonan memiliki dua buah Puskesmas, dan Puskesmas Pembantu sebanyak 7 buah. Puskesmas ini berada di Desa Hutaimbaru dan Desa Pangirkiran, sedangkan puskesmas pembantu ada di Desa Balimbing, Desa Mompang I, Desa Sipaho, Desa Siancimun, Desa Hiteurat, Desa Borgot Topong Jae dan Desa Situmbaga. Jika dilihat dari sebaran fasilitas kesehatan, dapat dikatakan fasilitas kesehatan ini telah tersebar secara merata dan dapat diandalkan dalam menunjang pelayanan kesehatan jika diiringi peningkatan jumlah tenaga medis.

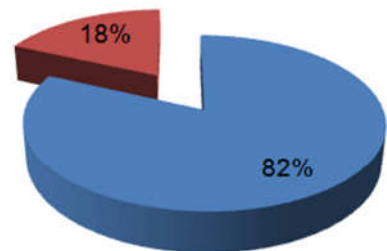
Dari banyaknya tenaga medis, Kecamatan Halongonan memiliki dokter sebanyak 1 orang, bidan sebanyak 40 orang, dan perawat sebanyak 4 orang. Namun, jika dilihat dari sebaran tenaga medis, dapat dikatakan Kecamatan Halongonan belum memiliki sebaran yang merata, dimana ada desa yang belum memiliki tenaga medis. Hal ini menyebabkan masyarakat tersebut harus ke desa terdekat atau ibu kota kecamatan untuk mendapatkan pengobatan dari tenaga medis apabila terserang penyakit atau hendak bersalin.

Statistik Kesehatan Kecamatan Halongonan Tahun 2013

| Uraian | 2013 |
|------------------------|------|
| Banyaknya Tenaga Medis | |
| Bidan | 37 |
| Tenaga Medis Lain | 4 |
| Fasilitas Kesehatan | |
| Puskesmas | 2 |

Sumber : Halongonan Dalam Angka, 2014

Persentase Desa Menurut Keberadaan Tenaga Medis di Kecamatan Halongonan Tahun 2013



■ Ada Tenaga Medis ■ Tidak Ada Tenaga Medis

Sumber : Halongonan Dalam Angka, 2014

6

PERDAGANGAN

Kecamatan Halongonan memiliki 7 pasar desa.



Statistik Perdagangan Kecamatan Halongonan Tahun 2013

Banyaknya Sarana Perdagangan Menurut Jenisnya

| Jenis Sarana | Jumlah |
|-------------------|--------|
| Pasar Desa | 10 |
| Komplek Pertokoan | 6 |

Sumber : Halongonan Dalam Angka, 2014

Harga 9 Bahan Pokok di Ibukota Kecamatan Tahun 2012

| Bahan Sembako | Jenis / Kualitas | Satuan | Harga/Satuan (Rp/ Satuan) |
|-----------------------|------------------|--------|---------------------------|
| Beras | 64 | KG | 8 750 |
| Gula | Putih | KG | 12 000 |
| Minyak | Curah | LTR | 12 000 |
| Minyak | | LTR | 6 000 |
| Garam | Roda | KG | 3 000 |
| Tepung Terigu | Segitiga | KG | 7 500 |
| Sabun | Telepon | BATANG | 2 000 |
| Telur Ayam ras | Ras | BUTIR | 1 000 |
| Daging | Ras | KG | 30 000 |

Sumber : Halongonan Dalam Angka, 2013

Sektor perdagangan tidak terlepas dari adanya pasar atau kelompok pertokoan di sebuah kecamatan. Kabupaten Padang Lawas Utara pada umumnya memiliki hal unik pada sistem perdagangannya, dimana biasanya di ibu kota kecamatan dan desa-desa yang penduduknya cukup banyak, ada satu hari dalam setiap minggu, adanya pasar besar dimana pedagang dari desa sekitar berkumpul untuk berdagang. Pasar ini dinamakan "poken".

Ada juga pasar yang setiap harinya buka, tetapi tetap ada satu hari dalam seminggu, pedagangnya lebih banyak berikut pembelinya.

Kecamatan Halongonan memiliki enam komplek pertokoan yang terletak di Desa Mompang I, Desa Sipaho, Desa Siancimun, Desa Rondaman, Desa Pangirkiran dan Desa Hiteurat.

<http://palutakab.bps.go.id>

LAMPIRAN TABEL

Tabel 1. Luas Wilayah Kecamatan Tahun 2013

| No | Desa/Kelurahan | Luas (Km ²) | Rasio Terhadap Total Luas Kecamatan (%) |
|-----|--------------------|-------------------------|---|
| (1) | (2) | (3) | (4) |
| 1. | Hutaimbaru I | 11,99 | 2,14 |
| 2. | Hutanopan | 8,11 | 1,45 |
| 3. | Hambulo | 17,00 | 3,04 |
| 4. | Paolan | 15,50 | 2,77 |
| 5. | Sipenggeng | 12,00 | 2,14 |
| 6. | Balimbing | 20,40 | 3,65 |
| 7. | Pasir Baru | 8,00 | 1,43 |
| 8. | Gunung Intan | 17,00 | 3,04 |
| 9. | Mompang I | 9,95 | 1,78 |
| 10. | Gunung Manaon III | 17,73 | 3,17 |
| 11. | Sipaho | 29,00 | 5,18 |
| 12. | Siancimun | 19,00 | 3,40 |
| 13. | Rondaman | 8,00 | 1,43 |
| 14. | Sigala-Gala | 11,90 | 2,13 |
| 15. | Ujung Padang | 8,11 | 1,45 |
| 16. | Rondaman Siburegar | 10,00 | 2,14 |
| 17. | Pangirkiran | 6,08 | 0,73 |
| 18. | Sitabola | 8,00 | 1,43 |
| 19. | Japinulik | 4,00 | 0,71 |
| 20. | Sitenun | 7,00 | 1,25 |
| 21. | Sandean Tonga | 8,00 | 1,43 |
| 22. | Sandean Jae | 8,00 | 1,43 |
| 23. | Silantoyung | 17,30 | 3,09 |
| 24. | Hiteurat | 16,47 | 2,94 |
| 25. | Halongonan | 8,80 | 1,57 |

Tabel 1 Lanjutan

| No | Desa/Kelurahan | Luas (Km ²) | Rasio Terhadap Total Luas Kecamatan (%) |
|--------|--------------------|----------------------------|--|
| (1) | (2) | (3) | (4) |
| 26. | Bargot Topong Julu | 11,00 | 1,97 |
| 27. | Bargot Topong Jae | 14,70 | 2,63 |
| 28. | Siringkit Julu | 14,05 | 2,59 |
| 29. | Siringkit Jae | 15,14 | 2,71 |
| 30. | Siopuk Baru | 13,50 | 2,41 |
| 31. | Siopuk Lama | 14,60 | 2,61 |
| 32. | Huta Baru Nangka | 11,83 | 2,11 |
| 33. | Situmbaga | 15,25 | 2,73 |
| 34. | Bolatan | 14,00 | 2,50 |
| 35. | Napalancat | 7,72 | 1,38 |
| 36. | Pangarambangan | 8,00 | 1,43 |
| 37. | Pagar Gunung | 17,50 | 3,13 |
| 38. | Siboru Angin | 14,00 | 2,50 |
| 39. | Hasatan | 14,20 | 2,54 |
| 40. | Paran Honas | 15,00 | 2,68 |
| 41. | Tapus Jae | 13,23 | 2,36 |
| 42. | Saba | 13,50 | 2,41 |
| 43. | Sandean Julu | 10,10 | 1,80 |
| 44. | Batu Tunggal | 14,47 | 2,59 |
| JUMLAH | | 559,58 | 100,00 |

Tabel 2 Jarak Ibukota Kecamatan ke Kantor Kepala Desa (Km) Tahun 2013

| No | Desa/Kelurahan | Jarak Ibukota Kecamatan ke Kantor Kepala Desa (Km) |
|-----|--------------------|--|
| (1) | (2) | (3) |
| 1. | Hutaimbaru I | 0 |
| 2. | Hutanopan | 4 |
| 3. | Hambulo | 3 |
| 4. | Paolan | 4 |
| 5. | Sipenggeng | 15 |
| 6. | Balimbing | 5 |
| 7. | Pasir Baru | 10 |
| 8. | Gunung Intan | 10 |
| 9. | Mompang I | 16 |
| 10. | Gunung Manaon III | 15 |
| 11. | Sipaho | 5 |
| 12. | Siancimun | 10 |
| 13. | Rondaman | 13 |
| 14. | Sigala-Gala | 16 |
| 15. | Ujung Padang | 17 |
| 16. | Rondaman Siburegar | 7 |
| 17. | Pangirkiran | 7 |
| 18. | Sitabola | 21 |
| 19. | Japinulik | 21 |
| 20. | Sitenun | 23 |
| 21. | Sandean Tonga | 17 |
| 22. | Sandean Jae | 17 |
| 23. | Silantoyung | 15 |
| 24. | Hiteurat | 10 |
| 25. | Halongonan | 12 |

Tabel 2 Lanjutan

| No | Desa/Kelurahan | Jarak Ibukota Kecamatan ke Kantor Kepala Desa (Km) |
|-----|--------------------|--|
| (1) | (2) | (3) |
| 26. | Bargot Topong Julu | 13 |
| 27. | Bargot Topong Jae | 14 |
| 28. | Siringkit Julu | 15 |
| 29. | Siringkit Jae | 15 |
| 30. | Siopuk Baru | 21 |
| 31. | Siopuk Lama | 22 |
| 32. | Huta Baru Nangka | 23 |
| 33. | Situmbaga | 30 |
| 34. | Bolatan | 32 |
| 35. | Napalancat | 11 |
| 36. | Pangarambangan | 12 |
| 37. | Pagar Gunung | 13 |
| 38. | Siboru Angin | 13 |
| 39. | Hasatan | 17,5 |
| 40. | Paran Honas | 22 |
| 41. | Tapus Jae | 20 |
| 42. | Saba | 23 |
| 43. | Sandean Julu | 17 |
| 44. | Batu Tunggal | 30 |

Sumber : Kantor Camat Halongonan

Tabel 3 Topografi Desa/ Kelurahan Tahun 2013

| No | Desa/Kelurahan | Topografi |
|-----|--------------------|----------------|
| (1) | (2) | (3) |
| 1. | Hutaimbaru I | Datar |
| 2. | Hutanopan | Datar |
| 3. | Hambulo | Datar |
| 4. | Paolan | Berbukit-bukit |
| 5. | Sipenggeng | Datar |
| 6. | Balimbing | Datar |
| 7. | Pasir Baru | Datar |
| 8. | Gunung Intan | Datar |
| 9. | Mompang I | Datar |
| 10. | Gunung Manaon III | Datar |
| 11. | Sipaho | Datar |
| 12. | Siancimun | Datar |
| 13. | Rondaman | Datar |
| 14. | Sigala-Gala | Datar |
| 15. | Ujung Padang | Datar |
| 16. | Rondaman Siburegar | Datar |
| 17. | Pangirkiran | Berbukit-bukit |
| 18. | Sitabola | Berbukit-bukit |
| 19. | Japinulik | Berbukit-bukit |
| 20. | Sitenun | Berbukit-bukit |
| 21. | Sandean Tonga | Berbukit-bukit |
| 22. | Sandean Jae | Berbukit-bukit |
| 23. | Silantoyung | Berbukit-bukit |
| 24. | Hiteurat | Berbukit-bukit |
| 25. | Halongonan | Datar |

Tabel 3 Lanjutan

| No | Desa/Kelurahan | Topografi |
|-----|--------------------|----------------|
| (1) | (2) | (3) |
| 26. | Bargot Topong Julu | Datar |
| 27. | Bargot Topong Jae | Datar |
| 28. | Siringkit Julu | Datar |
| 29. | Siringkit Jae | Datar |
| 30. | Siopuk Baru | Datar |
| 31. | Siopuk Lama | Datar |
| 32. | Huta Baru Nangka | Datar |
| 33. | Situmbaga | Datar |
| 34. | Bolatan | Datar |
| 35. | Napalancat | Berbukit-bukit |
| 36. | Pangarambangan | Berbukit-bukit |
| 37. | Pagar Gunung | Berbukit-bukit |
| 38. | Siboru Angin | Berbukit-bukit |
| 39. | Hasatan | Berbukit-bukit |
| 40. | Paran Honas | Berbukit-bukit |
| 41. | Tapus Jae | Berbukit-bukit |
| 42. | Saba | Berbukit-bukit |
| 43. | Sandean Julu | Berbukit-bukit |
| 44. | Batu Tunggal | Berbukit-bukit |

Tabel 4 Banyaknya SLS Menurut Desa/Kelurahan Tahun 2013

| No. | Desa/Kelurahan | Jumlah SLS |
|-----|--------------------|------------|
| (1) | (2) | (3) |
| 1. | Hutaimbaru I | 2 |
| 2. | Hutanopan | 3 |
| 3. | Hambulo | 1 |
| 4. | Paolan | 3 |
| 5. | Sipenggeng | 1 |
| 6. | Balimbing | 2 |
| 7. | Pasir Baru | 1 |
| 8. | Gunung Intan | 1 |
| 9. | Mompang I | 4 |
| 10. | Gunung Manaon III | 1 |
| 11. | Sipaho | 12 |
| 12. | Siancimun | 4 |
| 13. | Rondaman | 1 |
| 14. | Sigala-Gala | 1 |
| 15. | Ujung Padang | 1 |
| 16. | Rondaman Siburegar | 1 |
| 17. | Pangirkiran | 1 |
| 18. | Sitabola | 1 |
| 19. | Japinulik | 1 |
| 20. | Sitenun | 1 |
| 21. | Sandean Tonga | 1 |
| 22. | Sandean Jae | 1 |
| 23. | Silantoyung | 1 |

Tabel 4 Lanjutan

| No | Desa/Kelurahan | Jumlah SLS |
|---------------|--------------------|------------|
| (1) | (2) | (3) |
| 24. | Hiteurat | 2 |
| 25. | Halongonan | 1 |
| 26. | Bargot Topong Julu | 1 |
| 27. | Bargot Topong Jae | 1 |
| 28. | Siringkit Julu | 1 |
| 29. | Siringkit Jae | 1 |
| 30. | Siopuk Baru | 4 |
| 31. | Siopuk Lama | 1 |
| 32. | Huta Baru Nangka | 3 |
| 33. | Situmbaga | 3 |
| 34. | Bolatan | 1 |
| 35. | Napalancat | 1 |
| 36. | Pangarambangan | 2 |
| 37. | Pagar Gunung | 1 |
| 38. | Siboru Angin | 1 |
| 39. | Hasatan | 1 |
| 40. | Paran Honas | 1 |
| 41. | Tapus Jae | 1 |
| 42. | Saba | 1 |
| 43. | Sandean Julu | 1 |
| 44. | Batu Tunggal | 1 |
| JUMLAH | | 76 |

Tabel 5 Banyaknya Pegawai Negeri Sipil (PNS) Pada Kantor Camat Menurut Tingkat Pendidikan dan Jenis Kelamin Tahun 2013

| No | Tingkat Pendidikan | Jenis Kelamin /Sex | | Jumlah/ Total |
|--------|---|--------------------|-----------|------------------|
| | | Laki-laki | Perempuan | |
| (1) | (2) | (3) | (4) | (5) |
| 1. | Sekolah lanjutan Tingkat Pertama (SLTP) | - | - | - |
| 2. | Sekolah Lanjutan Tingkat Atas (SLTA) | 8 | 3 | 11 |
| 3. | Diploma (DI, DII, DIII) | 1 | - | 1 |
| 4. | DIV/Sarjana (S1) | 1 | 1 | 2 |
| 5. | S2/S3 | - | - | - |
| JUMLAH | | 10 | 4 | 14 |

Tabel 6 Jumlah Pegawai (PNS/CPNS) Tingkat Kecamatan Menurut Instansi/Kantor dan Golongan Tahun 2013

| Instansi/Kantor/Unit (1) | Golongan | | | | Jumlah (6) |
|-----------------------------|----------|-----------|------------|-----------|---------------|
| | I (2) | II (3) | III (4) | IV (5) | |
| 1. Kantor Camat | - | 1 | 11 | 2 | 14 |
| 2. UPT Pendidikan | - | 2 | 3 | 8 | 13 |
| 3. UPT Kesehatan | - | - | - | - | - |
| 4. UPT Pertanian | - | - | 3 | - | 3 |
| 5. UPT PUK | - | - | - | - | - |
| 6. UPT Kimbangwil | - | - | - | - | - |
| 7. UPT Pendapatan | - | - | 1 | - | 1 |
| 8. Puskesmas | - | 4 | 2 | - | 6 |
| 9. Pos dan Giro | - | - | - | - | - |
| 10. PLN | - | 1 | - | - | 1 |
| 11. PPLKP/PLKB | - | - | 2 | - | 2 |
| 12. PU Pengairan | - | - | - | - | - |
| 13. KUA Kecamatan | - | 1 | 4 | - | 5 |
| 14. KSK | - | - | 1 | - | 1 |
| JUMLAH | - | 9 | 27 | 10 | 46 |

Tabel 7 Jumlah Kepala Desa/Lurah Menurut Tingkat Pendidikan yang Ditamatkan dan Jenis Kelamin Tahun 2013

| No | Tingkat Pendidikan | Jenis Kelamin /Sex | | Jumlah/ Total |
|--------|---|--------------------|-----------|------------------|
| | | Laki-laki | Perempuan | |
| (1) | (2) | (3) | (4) | (5) |
| 1. | Sekolah Dasar (SD) | - | - | - |
| 2. | Sekolah lanjutan Tingkat Pertama (SLTP) | 10 | - | 10 |
| 3. | Sekolah Lanjutan Tingkat Atas (SLTA) | 32 | 1 | 33 |
| 4. | Diploma (DI, DII, DIII) | 1 | - | 1 |
| 5. | DIV/Sarjana (S1) | - | - | - |
| 6. | S2/S3 | - | - | - |
| JUMLAH | | 43 | 1 | 44 |

Tabel 8 Luas Wilayah, Jumlah Penduduk, dan Kepadatan Penduduk Menurut Desa/Kelurahan Tahun 2013

| No | Desa/Kelurahan | Luas Area (Km ²) | Penduduk | Kepadatan Penduduk |
|-----|--------------------|------------------------------|----------|--------------------|
| (1) | (2) | (3) | (4) | (5) |
| 1. | Hutaimbaru I | 11,99 | 1 823 | 152,04 |
| 2. | Hutanopan | 8,11 | 880 | 108,51 |
| 3. | Hambulo | 17 | 853 | 50,18 |
| 4. | Paolan | 15,5 | 1 116 | 72,00 |
| 5. | Sipenggeng | 12 | 354 | 29,50 |
| 6. | Balimbing | 20,4 | 495 | 24,26 |
| 7. | Pasir Baru | 8 | 35 | 4,38 |
| 8. | Gunung Intan | 17 | 125 | 7,35 |
| 9. | Mompang I | 9,95 | 887 | 89,15 |
| 10. | Gunung Manaon III | 17,73 | 73 | 4,12 |
| 11. | Sipaho | 29 | 3 162 | 109,03 |
| 12. | Siancimun | 19 | 2 924 | 153,89 |
| 13. | Rondaman | 8 | 670 | 83,75 |
| 14. | Sigala-Gala | 11,9 | 635 | 53,36 |
| 15. | Ujung Padang | 8,11 | 306 | 37,73 |
| 16. | Rondaman Siburegar | 10 | 589 | 58,90 |
| 17. | Pangirkiran | 6,08 | 1 336 | 219,74 |
| 18. | Sitabola | 8 | 53 | 6,63 |
| 19. | Japinulik | 4 | 40 | 10,00 |
| 20. | Sitenun | 7 | 141 | 20,14 |
| 21. | Sandean Tonga | 8 | 178 | 22,25 |
| 22. | Sandean Jae | 8 | 186 | 23,25 |
| 23. | Silantoyung | 17,3 | 216 | 12,49 |
| 24. | Hiteurat | 16,47 | 1 479 | 89,80 |

Tabel 8 Lanjutan

| No | Desa/Kelurahan | Luas Area (Km ²) | Penduduk | Kepadatan Penduduk |
|--------|--------------------|---------------------------------|----------|-----------------------|
| (1) | (2) | (3) | (4) | (5) |
| 25. | Halongonan | 8,8 | 48 | 5,45 |
| 26. | Bargot Topong Julu | 11 | 536 | 48,73 |
| 27. | Bargot Topong Jae | 14,7 | 704 | 47,89 |
| 28. | Siringkit Julu | 14,05 | 393 | 27,97 |
| 29. | Siringkit Jae | 15,14 | 78 | 5,15 |
| 30. | Siopuk Baru | 13,5 | 2 420 | 179,26 |
| 31. | Siopuk Lama | 14,6 | 163 | 11,16 |
| 32. | Huta Baru Nangka | 11,83 | 1 547 | 130,77 |
| 33. | Situmbaga | 15,25 | 2 046 | 134,16 |
| 34. | Bolatan | 14 | 734 | 52,43 |
| 35. | Napalancat | 7,72 | 310 | 40,16 |
| 36. | Pangarambangan | 8 | 634 | 79,25 |
| 37. | Pagar Gunung | 17,5 | 612 | 34,97 |
| 38. | Siboru Angin | 14 | 807 | 57,64 |
| 39. | Hasatan | 14,2 | 127 | 8,94 |
| 40. | Paran Honas | 15 | 84 | 5,60 |
| 41. | Tapus Jae | 13,23 | 32 | 2,42 |
| 42. | Saba | 13,5 | 112 | 8,30 |
| 43. | Sandean Julu | 10,1 | 150 | 14,85 |
| 44. | Batu Tunggal | 14,47 | 213 | 14,72 |
| JUMLAH | | 559,13 | 30 306 | 54,20 |

Tabel 9 Penduduk Menurut Jenis Kelamin, Rasio Jenis Kelamin dan Desa/Kelurahan Tahun 2013

| No | Desa/Kelurahan | Jenis Kelamin/ Sex | | Jumlah/Total |
|-----|--------------------|--------------------|-----------|--------------|
| | | Laki-laki | Perempuan | |
| (1) | (2) | (3) | (4) | (5) |
| 1. | Hutaimbaru I | 930 | 893 | 1 823 |
| 2. | Hutanopan | 450 | 430 | 880 |
| 3. | Hambulo | 432 | 421 | 853 |
| 4. | Paolan | 562 | 554 | 1 116 |
| 5. | Sipenggeng | 188 | 166 | 354 |
| 6. | Balimbing | 258 | 237 | 495 |
| 7. | Pasir Baru | 21 | 14 | 35 |
| 8. | Gunung Intan | 68 | 57 | 125 |
| 9. | Mompang I | 448 | 439 | 887 |
| 10. | Gunung Manaon III | 42 | 31 | 73 |
| 11. | Sipaho | 1 610 | 1 552 | 3 162 |
| 12. | Siancimun | 1 540 | 1 384 | 2 924 |
| 13. | Rondaman | 338 | 332 | 670 |
| 14. | Sigala-Gala | 322 | 313 | 635 |
| 15. | Ujung Padang | 154 | 152 | 306 |
| 16. | Rondaman Siburegar | 289 | 300 | 589 |
| 17. | Pangirkiran | 659 | 677 | 1 336 |
| 18. | Sitabola | 26 | 27 | 53 |
| 19. | Japinulik | 18 | 22 | 40 |
| 20. | Sitenun | 77 | 64 | 141 |
| 21. | Sandean Tonga | 87 | 91 | 178 |
| 22. | Sandean Jae | 92 | 94 | 186 |
| 23. | Silantoyung | 101 | 115 | 216 |
| 24. | Hiteurat | 717 | 762 | 1 479 |

Tabel 9 Lanjutan

| No | Desa/Kelurahan | Jenis Kelamin/ Sex | | Jumlah/Total |
|--------|--------------------|--------------------|-----------|--------------|
| | | Laki-laki | Perempuan | |
| (1) | (2) | (3) | (4) | (5) |
| 25. | Halongonan | 23 | 25 | 48 |
| 26. | Bargot Topong Julu | 269 | 267 | 536 |
| 27. | Bargot Topong Jae | 336 | 368 | 704 |
| 28. | Siringkit Julu | 195 | 198 | 393 |
| 29. | Siringkit Jae | 40 | 38 | 78 |
| 30. | Siopuk Baru | 1 201 | 1 219 | 2 420 |
| 31. | Siopuk Lama | 80 | 83 | 163 |
| 32. | Huta Baru Nangka | 794 | 753 | 1 547 |
| 33. | Situmbaga | 996 | 1 050 | 2 046 |
| 34. | Bolatan | 377 | 357 | 734 |
| 35. | Napalancat | 148 | 162 | 310 |
| 36. | Pangarambangan | 310 | 324 | 634 |
| 37. | Pagar Gunung | 324 | 288 | 612 |
| 38. | Siboru Angin | 398 | 409 | 807 |
| 39. | Hasatan | 73 | 54 | 127 |
| 40. | Paran Honas | 46 | 38 | 84 |
| 41. | Tapus Jae | 13 | 19 | 32 |
| 42. | Saba | 59 | 53 | 112 |
| 43. | Sandean Julu | 87 | 63 | 150 |
| 44. | Batu Tunggal | 102 | 111 | 213 |
| JUMLAH | | 15 300 | 15 006 | 30 306 |

DATA

MENCERDASKAN BANGSA



**BADAN PUSAT STATISTIK
KABUPATEN PADANG LAWAS UTARA**

Jl. Lintas Gunung Tua - Binanga Km. 4, Padang Lawas Utara 22753
Telp : (0635)7005448, Fax : (0635) 510878
Email : bps1220@bps.go.id
Home Page : <http://palutakab.bps.go.id>