

Kecamatan PUCUK DALAM ANGKA

2018



**BADAN PUSAT STATISTIK
KABUPATEN LAMONGAN**

**Kecamatan
PUCUK
DALAM ANGKA**

2018



Kecamatan Pucuk Dalam Angka 2018

ISBN : -
No. Publikasi : 35240.1821
Katalog : 1102001.3524110

Ukuran Buku : 14,8 cm x 21 cm
Jumlah Halaman : xiv + 126 halaman

Naskah:

Badan Pusat Statistik Kabupaten Lamongan

Gambar Kover oleh:

Badan Pusat Statistik Kabupaten Lamongan

Ilustrasi Kover:

Panen Padi

Diterbitkan oleh:

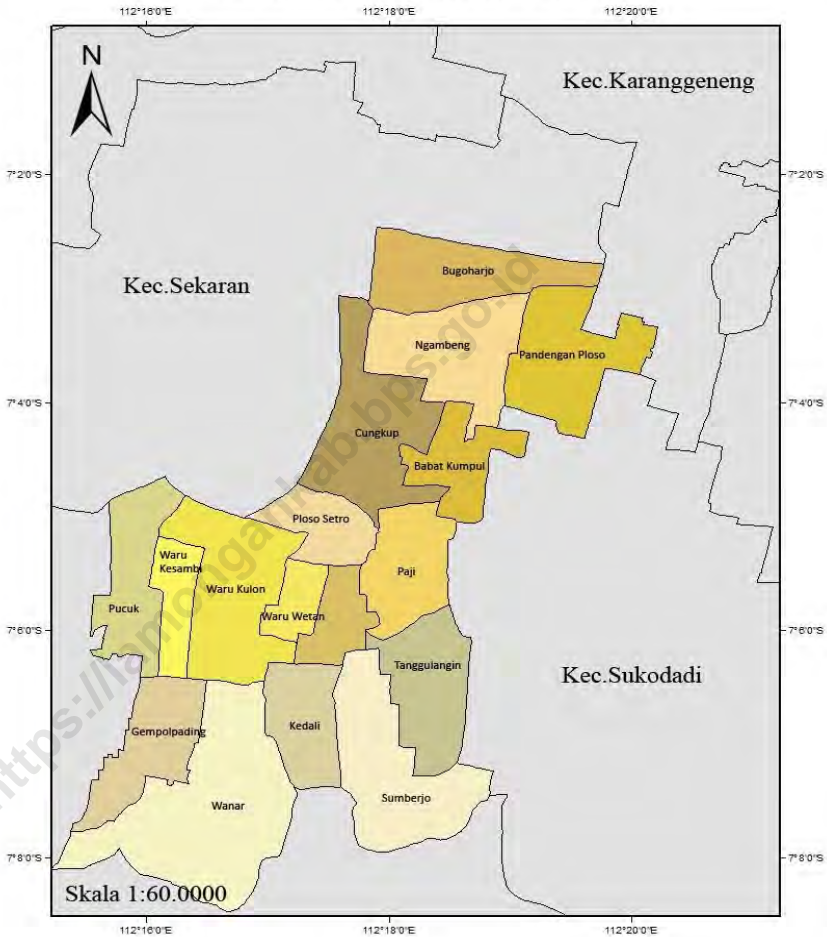
© BPS Kabupaten Lamongan

Dicetak oleh:

CV. Azka Putra Pratama Surabaya

Dilarang mengumumkan, mendistribusikan, mengomunikasikan, dan/atau mengandakan sebagian atau seluruh isi buku ini untuk tujuan komersial tanpa izin tertulis dari Badan Pusat Statistik

Peta Kecamatan Pucuk



**KEPALA BADAN PUSAT STATISTIK
KABUPATEN LAMONGAN**



SRI KADARWATI, S.Si., M.T.



KATA SAMBUTAN

Kecamatan Pucuk Dalam Angka 2018 ini merupakan kelanjutan dari publikasi yang pernah diterbitkan tahun sebelumnya. Buku ini menyajikan statistik dan informasi yang utamanya berasal dari data sekunder, yaitu data yang bersumber di luar Badan Pusat Statistik, khususnya dari Instansi pemerintah di Kabupaten Lamongan. Publikasi ini mencakup statistik penduduk, ketenagakerjaan, sosial serta sektor ekonomi. Disamping itu, publikasi ini juga memuat informasi tentang keadaan geografi, iklim dan pemerintahan.

Kecamatan Pucuk Dalam Angka kini semakin banyak diminati karena sebagai sumber referensi oleh para perencana kebijakan, peneliti, dosen, mahasiswa serta para pembaca yang membutuhkan informasi statistik yang komprehensif.

Penghargaan dan ucapan terima kasih yang tulus kami sampaikan kepada segenap instansi pemerintah dilingkungan Pemerintah Kabupaten Lamongan yang telah berkenan menyumbangkan data dan informasi hingga terwujudnya publikasi ini. Kerjasama yang telah terbina selama ini, senantiasa kami ingin terus tingkatkan di masa mendatang.

Kritik dan saran dari semua pihak sangat diharapkan untuk perbaikan dan kesempurnaan publikasi yang akan datang.

Lamongan, Agustus 2018

Kepala BPS Kabupaten Lamongan

Sri Kadarwati, S.Si, MT

DAFTAR ISI

Peta Wilayah Kecamatan Pucuk	iv
Kata Sambutan	vi
Daftar Isi	vii
Daftar Tabel	vii
Daftar Gambar	xiv
Penjelasan Umum.....	xv

<https://lamongankab.bps.go.id>

DAFTAR TABEL

1	LETAK DAN GEOGRAFIS	1
1.1	Luas Wilayah Menurut Desa di Kecamatan Pucuk 2017	4
1.2	Tinggi Wilayah di Atas Permukaan Laut (DPL) Menurut Desa di Kecamatan Pucuk , 2017.	5
1.3	Jarak dari Desa ke Ibukota Kecamatan dan Ibukota Kabupaten di Kecamatan Pucuk, 2017	6
1.4	Jarak Antar Desa/Kelurahan (Km) Kecamatan Pucuk, 2017.....	7
1.5	Koordinat Kantor Desa di Kecamatan Pucuk, 2017.....	8
2.1	Jumlah Hari Hujan dan Curah Hujan Di Kecamatan Pucuk, 2017.....	9
2.2	Perkembangan Hari Hujan Di Kecamatan Pucuk, 2015 – 2017	10
2.3	Perkembangan Hari Hujan Di Kecamatan Pucuk, 2015 – 2017	11
2	PEMERINTAHAN	12
2.1	Nama Camat di Kecamatan Pucuk, 1999 - 2017.....	15
2.2	Nama Kepala Desa/Lurah dan Sekretaris desa/Kelurahan di Kecamatan Pucuk, 2017	16
2.3	Desa/Kelurahan menurut Status Hukum di Kecamatan Pucuk , 2017	17
2.4	Daftar Desa Menurut Kategori LPM dan Tingkat Perkembangan Desa di Kecamatan Pucuk, 2017.....	18
2.5	Jumlah Dusun, Lingkungan dan Tempat Kantor Desa/Kelurahan di Kecamatan Pucuk, 2017.....	19
2.6	Jumlah Dusun, Rukun warga, dan Rukun Tetangga di Kecamatan Pucuk, 2017	20
2.7	Jumlah Perangkat Desa menurut Jenis Jabatan dan Pendidikan di Kecamatan Pucuk , 2017	21
2.8	Jumlah anggota BPD di Kecamatan Pucuk, , 2017	22

2.9	Jumlah Anggota BPD Menurut Pendidikan di Kecamatan Pucuk, 2017.....	23
2.10	Pegawai Kantor Camat menurut Pendidikan dan Jenis Kelamin di Kecamatan Pucuk, 2017.....	24
3	PENDUDUK	26
3.1	Jumlah Penduduk dan Rasio Jenis Kelamin Menurut desa di Kecamatan Pucuk , 2017	29
3.2	Jumlah Penduduk Mati Menurut Jenis Kelamin di Kecamatan Pucuk, 2017.....	30
3.3	Jumlah Penduduk Lahir Menurut Jenis Kelamin di Kecamatan Pucuk, 2017.....	31
3.4	Jumlah Penduduk Datang Menurut Jenis Kelamin di Kecamatan Pucuk, 2017.....	32
3.5	Jumlah Penduduk Pindah Menurut Jenis Kelamin di Kecamatan Pucuk,2017.....	33
3.6	Jumlah Penduduk Rumah tangga dan kepadatan di Kecamatan Pucuk 2017	34
3.7	Jumlah Penduduk Menurut Kewarganegaraan, 2017	35
3.8	Jumlah Penduduk Menurut Kelompok Umur di Kecamatan Pucuk, 2017.....	36
3.9	Jumlah Penduduk Laki-Laki Menurut Kelompok Umur di Kecamatan Pucuk, 2017.....	39
3.10	Jumlah Penduduk Perempuan Menurut Kelompok Umur di Kecamatan Pucuk, 2017.....	42
3.11	Jumlah Penduduk Wajib KTP di Kecamatan Pucuk, 2017.....	45
3.12	Jumlah Penduduk Menurut Lapangan Usaha di Kecamatan Pucuk, 2017	47
4	.1 SOSIAL	49
4.1	Jumlah Fasilitas Pendidikan Negeri di Kecamatan Pucuk, 2017	52
4.2	Jumlah Fasilitas Pendidikan Swasta di Kecamatan Pucuk, 2017	53
4.3	Jumlah Sekolah, Murid, Guru dan Rasio Murid-Guru TK Swasta di Kecamatan Pucuk , 2017	54
4.4	Jumlah Sekolah, Murid, Guru dan Rasio Murid-Guru RA Swasta di Kecamatan Pucuk , 2017	55

4.5	Jumlah Sekolah, Murid, Guru dan Rasio Murid-Guru SD Negeri di Kecamatan Pucuk , 2017	56
4.6	Jumlah Sekolah, Murid, Guru dan Rasio Murid-Guru SD Swasta di Kecamatan Pucuk , 2017	57
4.7	Jumlah Sekolah, Murid, Guru dan Rasio Murid-Guru MI Swasta di Kecamatan Pucuk , 2017	58
4.8	Jumlah Sekolah, Murid, Guru dan Rasio Murid-Guru SMP Negeri di Kecamatan Pucuk , 2017	59
4.9	Jumlah Sekolah, Murid, Guru dan Rasio Murid-Guru SMP Swasta di Kecamatan Pucuk , 2017	60
4.10	Jumlah Sekolah, Murid, Guru dan Rasio Murid-Guru MTs Swasta di Kecamatan Pucuk , 2017	61
4.11	Jumlah Sekolah, Murid, Guru dan Rasio Murid-Guru SMA Swasta di Kecamatan Pucuk , 2017.....	62
4.12	Jumlah Sekolah, Murid, Guru dan Rasio Murid-Guru MA Swasta di Kecamatan Pucuk , 2017	63
4.13	Jumlah Sekolah, Murid, Guru dan Rasio Murid-Guru SMK Swasta di Kecamatan Pucuk , 2017	64
4.14	Jumlah Pondok Pesantren, Santri dan Ustadz di Kecamatan Pucuk ,2017.....	65
4.15	Jumlah Fasilitas Kesehatan Menurut Desa di Kecamatan Pucuk , 2017.....	66
4.16	Jumlah Tenaga Kesehatan Menurut Desa di Kecamatan Pucuk , 2017.....	68
4.17	Jumlah Fasilitas Olahraga Menurut Desa dan Jenis Olahraga di Kecamatan Pucuk , 2017.....	69
4.18	Jumlah Peserta KB Aktif menurut Alat Kontrasepsi di Kecamatan Pucuk , 2017.....	70
4.19	Jumlah Peserta KB Baru menurut Alat Kontrasepsi di Kecamatan Pucuk , 2017.....	71
4.20	Jumlah Keluarga Menurut Pentahapan Keluarga Sejahtera diKecamatan Madura, 2017.....	72

4.21	Nikah, Talak, Cerai, dan Rujuk di Kecamatan Pucuk , 2017.....	73
4.22	Jumlah Rumah Menurut Kualitas Bangunan di Kecamatan Pucuk, 2017.....	74
4.23	Jumlah Tempat Peribadatan di Kecamatan Pucuk , 2017.....	75
5	PERTANIAN	85
5.1	Luas Wilayah menurut Jenis Penggunaan Tanah di Kecamatan Pucuk (hektar), 2017.....	88
5.2	Luas Lahan Sawah menurut Jenis Pengairan di Kecamatan Pucuk (hektar), 2017.....	89
5.3	Luas Panen, Produksi dan Produktifitas Padi di Kecamatan Pucuk , 2017.....	90
5.4	Luas Panen, Produksi dan Produktivitas Jagung di Kecamatan Pucuk , 2017.....	91
5.5	Luas Panen, Produksi dan Produktivitas Kacang hijau di Kecamatan Pucuk , 2017.....	92
5.6	Luas Panen, Produksi dan Produktivitas Kedelai di Kecamatan Pucuk, 2017.....	93
5.7	Luas Panen, Produksi dan Produktivitas Buah-buahan Semangka di Kecamatan Pucuk, 2017.....	94
5.8	Jumlah Kelompok Tani Menurut Kelasnya di kecamatan Pucuk, 2017.....	95
5.9	Jumlah Alat-Alat Pertanian di Kecamatan Pucuk, 2017.....	96
6	INDUSTRI	98
6.1	Jumlahnya Industri menurut Jenis DI Kecamatan Pucuk , 2017.....	100
6.2	Jumlah Industri Kecil dan Kerajinan Rumah Tangga di Kecamatan Pucuk , 2017.....	101
7	PERDAGANGAN	103
7.1	Banyaknya Pedagang di Kecamatan Pucuk Menurut Desa, 2017.....	106

7.2	Banyaknya Sarana Perdagangan di Kecamatan Pucuk Menurut Desa, 2017.....	107
7.3	Jumlah Toko dan PKL di Kecamatan Pucuk , 2017.....	108
7.4	Jumlah Usaha Jasa Perseorangan di Kecamatan Pucuk , 2017.....	109
7.5	Jumlah Usaha Jasa Perseorangan Lainnya di Kecamatan Pucuk , 2017	110
8	TRANSPORTASI DAN KOMUNIKASI	111
8.1.1	Jarak Kantor Desa Ke Sarana/Fasilitas Umum (Km) di Kecamatan Pucuk , 2017.....	114
8.1.2	Daftar Panjang Jalan Desa (Km) menurut Jenis Jalan di Kecamatan Pucuk , 2017.....	115
8.1.3	Panjang Jalan Poros Desa di Kecamatan Pucuk, 2017.....	116
8.1.4	Jumlah Angkutan dan Penunjang Angkutan di Kecamatan Pucuk , 2017.....	117
8.2.1	Jumlah Sarana dan Alat Komunikasi di Kecamatan Pucuk , 2017.....	118
9	EKONOMI	119
9.1	Penerimaan Alokasi Dana Desa di Kecamatan Pucuk (000 Rupiah), 2017.....	122
9.2	Realisasi Pemasukan PBB (Rupiah) di Kecamatan Pucuk, 2017.....	123
9.3	Jumlah Pemasukan Pajak Bumi dan Bangunan (PBB) di Kecamatan Pucuk ,2016- 2017.....	124
9.4	Jumlah Sarana Perekonomian Menurut Jenis di Kecamatan Pucuk , 2017.....	125
9.5	Jumlah Koperasi Menurut Jenis di Kecamatan Pucuk , 2017.....	126

DAFTAR GAMBAR

1. Luas Wilayah Menurut Desa di Kecamatan Pucuk, 2017	3
2. Presentase Jumlah Perangkat Desa Menurut Pendidikan di Kecamatan Pucuk , 2017	14
3. Perkembangan Jumlah Penduduk Kecamatan Pucuk , 2017	28
4. Perbandingan Fasilitas Pendidikan Negeri dan Swasta di Kecamatan Pucuk , 2017	51
5. Produksi Tanaman Pangan di Kecamatan Pucuk, 2017	87
6. Jumlah Industri menurut Jenis di Kecamatan Pucuk, 2017	99
7. Banyaknya Sarana Pedagang di Kecamatan Pucuk , 2017	105
8. Panjang Jalan menurut jenisnya di kecamatan Pucuk (Km), 2017	113
9. Target dan Realisasi Pemasukan PBB di Kecamatan Pucuk (Rupiah), 2017	121

PENJELASAN UMUM/EXPLANATORY NOTES

Tanda-tanda, satuan-satuan, dan lain-lainnya yang digunakan dalam publikasi ini adalah sebagai berikut:

Symbols, measurement units, and acronyms which are used in this publication, are as follows:

1. TANDA-TANDA/SYMBOLS

Data tidak tersedia/ <i>Data not available</i>	:	...
Tidak ada atau nol / <i>Null or zero</i>	:	—
Data dapat diabaikan/ <i>Data negligible</i>	:	0
Tanda decimal/ <i>Decimal point</i>	:	,
Data tidak dapat ditampilkan/ <i>Not applicable</i>	:	NA
Angka perkiraan/ <i>Estimated figures</i>	:	e
Angka sementara/ <i>Preliminary figures</i>	:	x
Angka sangat sementara/ <i>Very preliminary figures</i>	:	xx
Angka diperbaiki/ <i>Revised figures</i>	:	r

2. SATUAN/UNITS

barel/ <i>barrel</i>	:	158,99 liter/ <i>litres</i> = $1/6,2898 \text{ m}^3$
hektar (ha)/ <i>hectare (ha)</i>	:	10 000 m^2
kilometer (km)/ <i>kilometres (km)</i>	:	1 000 meter/ <i>meters</i> (m)
knot/ <i>knot</i>	:	1,8523 km/jam (km/hour)
kuintal/ <i>quintal</i>	:	100 kg
KWh	:	1 000 Watt <i>hour</i>
MWh	:	1 000 KWh
liter (untuk beras)/ <i>litre (for rice)</i>	:	0,80 kg
ons/ <i>ounce</i>	:	28,31 gram/ <i>grams</i>
ton	:	1 000 kg

Satuan lain: buah, dus, butir, helai/lembar, kaleng, batang, pulsa, ton kilometer (ton-km), jam, menit, persen (%).

Other units: unit, pack, pieces, sheet, tin, pulse, ton-kilometres(ton-km), hour, minute, percent (%).

Perbedaan angka di belakang koma disebabkan oleh pembulatan angka.

The difference in decimal numbers is caused by rounding.

BAB 1 GEOGRAFI *dan* IKLIM



*Kecamatan Pucuk
terletak pada
7°04'94'
LS sampai 7°94'44'
LS dan 112°27'11'
BT sampai
112°32'44'
BT*

*Curah hujan tahun 2017 di
Kecamatan Pucuk adalah
sebesar 135 mm dengan jumlah
hari hujan sebanyak 7 hari*

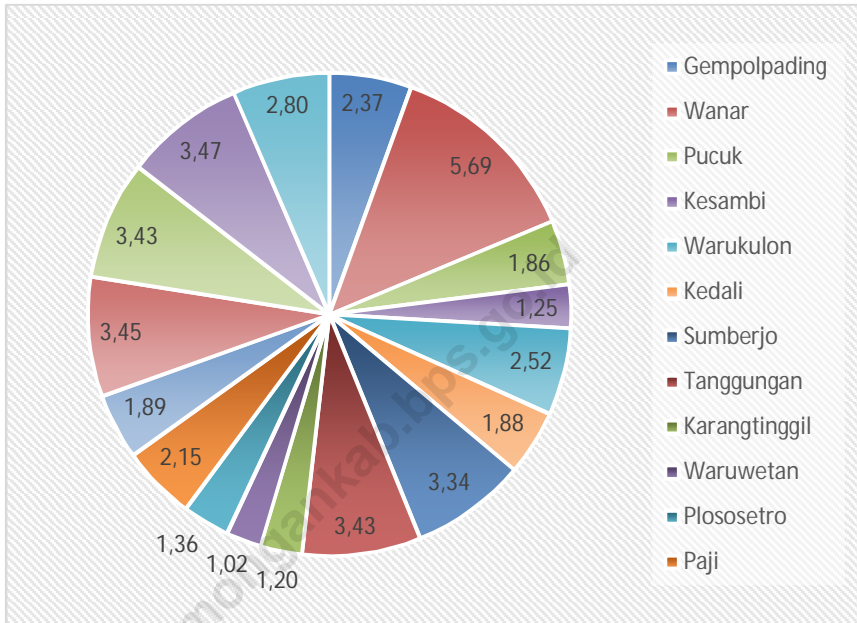
ULASAN

Kecamatan Pucuk merupakan dataran rendah dengan ketinggian rata-rata + 10 meter diatas permukaan laut, terletak pada posisi 7°16'27" Lintang Selatan dan 112°8'20" Bujur Timur. Luas Kecamatan PUCUK adalah 54,83 km².

Wilayah administrasi Kecamatan PUCUK terdiri dari 17 Wilayah Desa dan 0 Wilayah Kelurahan, Luas Wilayah Kecamatan Pucuk adalah (43,611 Km²) . Desa terluas adalah Desa Wanar (5,69 Km²) , Desa terluas kedua adalah Desa Padenganploso(3,47 Km²),sedangkan Desa yang luasnya paling Kecil adalah Desa Waruwetan (1,02 Km²) ,rata-rata Jarak antara Kantor desa ke Ibukota Kecamatan 6 Km, sedangkan Jarak kantor Desa terjauh adalah Desa Padenganploso 10 KM, sedangkan jarak Desa terdekat berjarak 0,2 Km,yaitu Desa Pucuk.

Wilayah Kecamatan Pucuk bagian utara berbatasan dengan Kecamatan Sekaran, bagian timur berbatasan dengan Kecamatan Sukodadi, bagian selatan berbatasan dengan Kecamatan Sugio, dan bagian barat berbatasan dengan Kecamatan Babat.

Gambar 1 Luas Wilayah Menurut Desa di Kecamatan Pucuk 2017



Tabel 1.1.1 Luas Wilayah Menurut Desa Di Kecamatan Pucuk, 2017

Desa/Kelurahan	Luas (Km2)	Persentase
(1)	(2)	(3)
1 Gempolpadding	2.37	5.50
2 Wanar	5.69	13.20
3 Pucuk	1.86	4.31
4 Kesambi	1.25	2.90
5 Warukulon	2.52	5.85
6 Kedali	1.88	4.36
7 Sumberjo	3.34	7.75
8 Tanggungan	3.43	7.96
9 Karangtinggil	1.20	2.78
10 Waruwetan	1.02	2.37
11 Plososetro	1.36	3.15
12 Paji	2.15	4.99
13 Babatkumpul	1.89	4.38
14 Cungkup	3.45	8.00
15 Ngambeg	3.43	7.96
16 Padenganplos	3.47	8.05
17 Bugoharjo	2.80	6.50
Pucuk	43.11	100.00

Sumber : Kantor Kecamatan Pucuk

Tabel 1.1.2 Tinggi Wilayah di Atas Permukaan Laut (DPL) Menurut Desa di Kecamatan Pucuk, 2017

Desa/Kelurahan	Tinggi (m)
(1)	(2)
1 Gempolpading	16
2 Wanar	16
3 Pucuk	9
4 Kesambi	8
5 Warukulon	9
6 Kedali	11
7 Sumberjo	12
8 Tanggungan	13
9 Karangtinggil	8
10 Waruwetan	9
11 Plososetro	8
12 Paji	7
13 Babatkumpul	9
14 Cungkup	9
15 Ngambeg	8
16 Padenganploso	7
17 Bugoharjo	6
Pucuk	9.71

Sumber : Kantor Kecamatan Pucuk

Tabel 1.1.3 Jarak dari Desa ke Ibukota Kecamatan dan Ibukota Kabupaten di Kecamatan Pucuk, 2017

Desa/Kelurahan	Jarak desa ke Ibu Kota Kecamatan (Km)	Jarak desa ke Ibu Kota Kabupaten (Km)
(1)	(2)	(3)
1 Gempolpading	3.9	19.2
2 Wanar	3.2	18.5
3 Pucuk	0.5	17.0
4 Kesambi	0.4	17.0
5 Warukulon	1.5	16.0
6 Kedali	5.0	16.5
7 Sumberjo	7.0	15.0
8 Tanggungan	5.5	13.0
9 Karangtinggil	3.5	15.0
10 Waruwetan	2.5	14.5
11 Plososetro	3.5	16.0
12 Paji	4.0	13.0
13 Babatkumpul	7.0	15.0
14 Cungkup	6.0	16.5
15 Ngambeg	8.5	16.5
16 Padenganplosc	10.0	15.0
17 Bugoharjo	8.0	19.0

Sumber : Kantor Kecamatan Pucuk

Tabel 1.1.4 Jarak Antar Desa/Kelurahan (Km) di Kecamatan Pucuk, 2017

Ko- de De- sa	Desa/Kelurahan	Desa/Kelurahan																
		Gempolpading	Wanar	Pucuk	Kesambi	Warukulon	Kedali	Sumberjo	Tanggungan	Karangtinggil	Waruwetan	Plososetro	Paji	Babatkumpul	Cungkup	Ngambeg	Padenganploso	Bugoharjo
001	Gempolpading		1	4	4	4	4	7	6	6	5	7	7	10	9	12	14	11
002	Wanar	1		3	3	3	3	6	5	5	4	6	6	9	8	11	13	10
003	Pucuk	4	3		0	2	5	7	6	4	3	4	4	7	6	9	10	8
004	Kesambi	4	3	0		2	5	7	6	4	3	4	4	7	6	9	10	8
005	Warukulon	4	3	2	2		4	6	5	3	2	3	3	6	5	8	9	7
006	Kedali	4	3	5	5	4		4	3	2	4	6	4	8	7	10	11	9
007	Sumberjo	7	6	7	7	6	4		3	5	6	7	5	8	8	10	11	11
008	Tanggungan	6	5	6	6	5	3	3		3	4	5	2	5	7	7	8	9
009	Karangtinggil	6	5	4	4	3	2	5	3		2	3	3	7	5	8	10	8
010	Waruwetan	5	4	3	3	1	4	6	4	2		2	2	5	4	7	8	6
011	Plososetro	7	6	4	4	3	6	7	5	3	2		4	4	2	5	6	5
012	Paji	7	6	4	4	3	4	5	2	3	2	4		5	7	7	8	8
013	Babatkumpul	10	9	7	7	6	8	8	5	7	5	4	5		2	2	3	4
014	Cungkup	9	8	6	6	5	7	8	7	5	4	2	7	2		3	4	3
015	Ngambeg	11	11	9	9	8	10	10	7	8	7	5	7	2	3		2	4
016	Padenganploso	14	13	10	10	9	11	11	8	10	8	6	8	3	4	2		5
017	Bugoharjo	11	10	8	8	7	9	11	9	8	6	5	8	4	3	4	5	

Sumber : Kantor Kecamatan Pucuk

Tabel 1.1.5 Koordinat Kantor Desa/Kelurahan di Kecamatan Pucuk, 2017

Desa/Kelurahan	BT	LS
(1)	(2)	(3)
1 Gempolpading	112°27"11'	7°12"08'
2 Wanar	112°27"33'	7°11"88'
3 Pucuk	112°26"88'	7°09"75'
4 Kesambi	112°26"94'	7°09"86'
5 Warukulon	112°27"97'	7°10"00'
6 Kedali	112°29"00'	7°11"08'
7 Sumberjo	112°30"13'	7°12"27'
8 Tanggungan	112°30"38'	7°10"86'
9 Karangtinggil	112°30"38'	7°10"86'
10 Waruwetan	112°28"44'	7°09"44'
11 Plososetro	112°29"05'	7°08"47'
12 Paji	112°30"47'	7°9"44'
13 Babatkumpul	112°30"72'	7°07"44'
14 Cungkup	112°29"75'	7°06"97'
15 Ngambeg	112°31"38'	7°06"00'
16 Padenganploso	112°32"44'	7°06"13'
17 Bugoharjo	112°30"13'	7°04"94'

Sumber : Kantor Kecamatan Pucuk

Tabel 1.2.1 Jumlah Hari Hujan dan Curah Hujan di Kecamatan Pucuk, 2017

Bulan	Hari Hujan	Curah Hujan (mm)
(1)	(2)	(3)
1 Januari	7	241
2 Pebruari	17	288
3 Maret	10	169
4 April	10	166
5 Mei	4	24
6 Juni	3	21
7 Juli	2	63
8 Agustus	1	33
9 September	1	4
10 Oktober	8	179
11 Nopember	10	195
12 Desember	12	231
Rata-Rata	7	135

Sumber : Stasiun Pengamat Hujan Babat

Tabel 1.2.2 Perkembangan Hari Hujan di Kecamatan Pucuk, 2013 - 2017

	Bulan	2013	2014	2015	2016	2017
	(1)	(3)	(4)	(5)	(6)	(6)
1	Januari	10	13	8	8	7
2	Pebruari	12	14	19	12	17
3	Maret	14	13	11	6	10
4	April	6	8	6	8	10
5	Mei	6	8	8	3	4
6	Juni	6	7	3	5	3
7	Juli	-	-	-	2	2
8	Agustus	-	-	-	-	1
9	September	-	-	-	-	1
10	Oktober	5	6	2	4	8
11	Nopember	4	6	1	8	10
12	Desember	5	6	8	9	12
	Rata-Rata	6	7	6	5	7

Sumber : Stasiun Pengamat Hujan Babat

Tabel 1.2.3 Perkembangan Curah Hujan di Kecamatan Pucuk, 2013 - 2017

	Bulan	2013	2014	2015	2016	2017
	(1)	(2)	(3)	(4)	(5)	(6)
1	Januari	109	134	158	210	241
2	Pebruari	342	342	466	394	288
3	Maret	245	312	297	157	169
4	April	132	124	145	174	166
5	Mei	111	132	141	55	24
6	Juni	21	23	22	106	21
7	Juli	-	-	-	20	63
8	Agustus	-	-	-	-	33
9	September	-	-	-	-	4
10	Oktober	15	16	13	145	179
11	Nopember	57	43	89	134	195
12	Desember	145	205	197	165	231
	Rata-Rata	98	111	127	130	135

Sumber : Stasiun Pengamat Hujan Babat

BAB 2 PEMERINTAHAN

<https://lamongankab.bps.go.id>



ULASAN

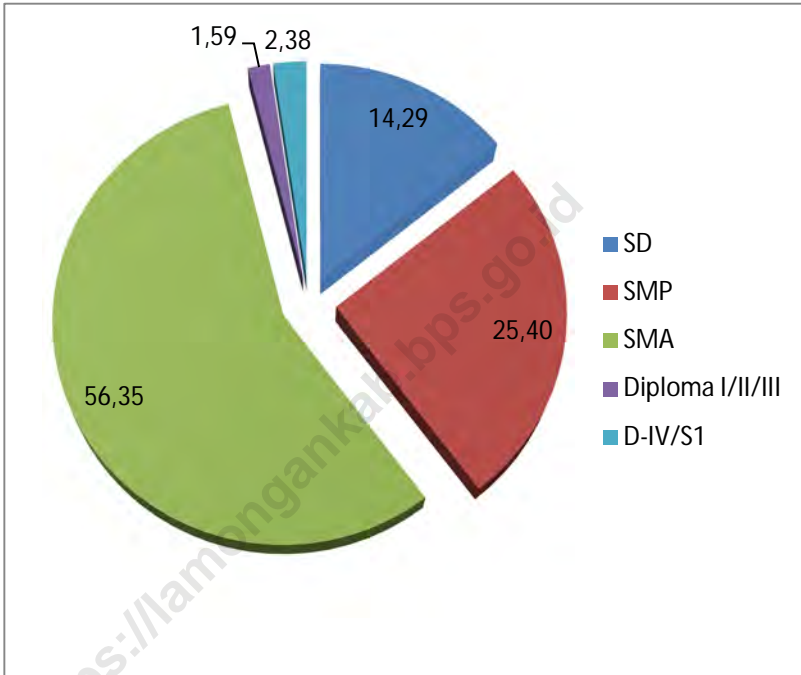
Pusat pemerintahan Kecamatan Pucuk terletak di Desa Kedali 18 Km dari Ibukota Kabupaten Lamongan. Kecamatan Pucuk terdiri dari 17 Desa, 34 Dusun, 78 Rukun Tetangga (RT) dan 273 Rukun Warga (RW).

Jumlah anggota Badan Permusyawaratan Desa (BPD) Kecamatan Pucuk Sebanyak 73 orang. Jumlah anggota BPD terbanyak ada di desa Pucuk 161 yaitu sejumlah 11 orang. Desa Kedali, Karangtinggi dan Waruwetan memiliki jumlah anggota BPD terkecil di Kecamatan Pucuk yaitu masing-masing sebanyak 5 orang.

Tercatat jumlah perangkat desa di Kecamatan Pucuk sebanyak 145 orang. Jika dirinci menurut pendidikan yang ditamatkan ada 32 orang perangkat desa yang pendidikan tertingginya SD, 25 orang tamatan SMP, 65 orang tamatan SMA, serta tamatan diploma I/II/III dan diploma IV/S1 masing-masing sejumlah 2 dan 19 orang. Hal ini menunjukkan bahwa sebanyak 56,35% Perangkat desa di Kecamatan Pucuk merupakan tamatan SMA.

<https://lamongankab.bpt.go.id>

Gambar 2. Presentase Jumlah Perangkat Desa Menurut Pendidikan di Kecamatan PUCUK, 2017



Tabel 2.1 Nama Camat Pucuk di Kecamatan Pucuk, - 2017

	Nama Camat	Periode Jabatan
	(1)	(2)
1	Drs. Suharta, BA.	1992 - 1998
2	Drs. Sudarto Wahab	1998 - 2002
3	Drs. Poerbyanto, MV	2002 - 2003
4	Drs. Sutikno, MM.	2003 - 2005
5	Drs. M. Fahrudin AF,	2005 - 2010
6	Yuli Wahyuono, SH.	2010 - 2014
7	Harsono, SH.,MM.	2014 - Sekarang

Sumber : Kantor Camat Pucuk

PEMERINTAHAN

Tabel 2.2 Nama Kepala Desa/Lurah dan Sekretaris Desa/Kelurahan di Kecamatan Pucuk, 2017

Desa/Kelurahan	Nama Kades/Lurah	Nama Sekdes
(1)	(2)	(3)
1 Gempolpading	Mat Kasan	Bambang Sumitro
2 Wanar	Ali Thohir	Sujono
3 Pucuk	Sripan	-
4 Kesambi	H. Sholikin,SH.,MH	-
5 Warukulon	Nur Hasan	Drs. Nurzuqi
6 Kedali	Imam Mawardi	-
7 Sumberjo	Mulyono Taufik.S.Pdi	-
8 Tanggungan	Yaskun.S.Ag	-
9 Karangtinggil	Masdar.S.Sos	M. Ikhsan
10 Waruwetan	Kuswanto	Hadi Supeno
11 Plososetro	Syakur	Sumantri
12 Paji	Supriyadi,S.Sos	-
13 Babatkumpul	Sujarwo	M. Choirul Huda, SH
14 Cungkup	Siswo	-
15 Ngambeg	Mu'tadin	Irpan
16 Padenganploso	K. Wahib	A. Basori, ST.
17 Bugoharjo	Bambang Guntoro	-

Sumber : Kantor Camat Pucuk

Tabel 2.3 Desa/Kelurahan menurut Status Hukum di Kecamatan Pucuk, 2017

	Desa/Kelurahan	Status Hukum	Status Desa/Kelurahan
	(1)	(2)	(3)
1	Gempolpading	Definitif	Desa
2	Wanar	Definitif	Desa
3	Pucuk	Definitif	Desa
4	Kesambi	Definitif	Desa
5	Warukulon	Definitif	Desa
6	Kedali	Definitif	Desa
7	Sumberjo	Definitif	Desa
8	Tanggungan	Definitif	Desa
9	Karangtinggil	Definitif	Desa
10	Waruwetan	Definitif	Desa
11	Plososetro	Definitif	Desa
12	Paji	Definitif	Desa
13	Babatkumpul	Definitif	Desa
14	Cungkup	Definitif	Desa
15	Ngambeg	Definitif	Desa
16	Padenganploso	Definitif	Desa
17	Bugoharjo	Definitif	Desa

Sumber : Kantor Camat Pucuk

Tabel 2.4 Desa menurut Kategori LPM dan Tingkat Perkembangannya di Kecamatan Pucuk, 2017

Desa/Kelurahan	Kategori LPM	Tingkat Perkembangannya
(1)	(2)	(3)
1 Gempolpading	Kategori 3	Swasembada
2 Wanar	Kategori 3	Swasembada
3 Pucuk	Kategori 3	Swasembada
4 Kesambi	Kategori 3	Swasembada
5 Warukulon	Kategori 3	Swasembada
6 Kedali	Kategori 3	Swasembada
7 Sumberjo	Kategori 3	Swasembada
8 Tanggungan	Kategori 3	Swasembada
9 Karangtinggil	Kategori 3	Swasembada
10 Waruwetan	Kategori 3	Swasembada
11 Plososetro	Kategori 3	Swasembada
12 Paji	Kategori 3	Swasembada
13 Babatkumpul	Kategori 3	Swasembada
14 Cungkup	Kategori 3	Swasembada
15 Ngambeg	Kategori 3	Swasembada
16 Padenganploso	Kategori 3	Swasembada
17 iugoharjo	Kategori 3	Swasembada

Sumber : Kantor Camat Pucuk

Tabel 2.5 Jumlah Dusun, Lingkungan dan Tempat Kantor Desa/Kelurahan di Kecamatan Pucuk, 2017

Desa/Kelurahan	Jumlah Dusun	Jumlah Lingkungan	Tempat Kantor Desa/Kelurahan
(1)	(2)	(3)	(4)
1 Gempolpading	3	-	Gempolpading
2 Wanar	3	-	Wanar
3 Pucuk	2	-	Pucuk
4 Kesambi	1	-	Kesambi
5 Warukulon	1	-	Warukulon
6 Kedali	2	-	Kedali
7 Sumberjo	4	-	Pereng
8 Tanggungan	1	-	Tanggungan
9 Karangtinggil	3	-	Karangtinggil
10 Waruwetan	1	-	Waruwetan
11 Plososetro	2	-	Plososetro
12 Paji	1	-	Paji
13 Babatkumpul	3	-	Poncol
14 Cungkup	1	-	Cungkup
15 Ngambeg	3	-	Ngambeg
16 Padenganploso	2	-	Padenganploso
17 Bugoharjo	1	-	Bugoharjo
Jumlah	34	0	

Sumber : Kantor Kec Pucuk

Tabel 2.6 Jumlah Dusun, Lingkungan, Rukun Warga, dan Rukun Tetangga di Kecamatan Pucuk, 2017

	Desa/Kelurahan	Dusun	RW	RT
	(1)	(2)	(3)	(4)
1	Gempolpading	3	8	22
2	Wanar	3	7	32
3	Pucuk	2	4	15
4	Kesambi	1	3	10
5	Warukulon	1	5	15
6	Kedali	2	2	7
7	Sumberjo	4	5	14
8	Tanggungan	1	6	20
9	Karangtinggil	3	3	7
10	Waruwetan	1	2	7
11	Plososetro	2	2	8
12	Paji	1	8	16
13	Babatkumpul	3	6	12
14	Cungkup	1	6	24
15	Ngambeg	3	3	23
16	Padenganploso	2	3	17
17	Bugoharjo	1	5	24
	Jumlah	34	78	273

Sumber : Kantor Camat Pucuk

PEMERINTAHAN

Tabel 2.7 Jumlah Perangkat Desa menurut Jenis Jabatan dan Pendidikan di Kecamatan Pucuk, 2017

Jenis Jabatan/ Perangkat Desa	Pendidikan Terakhir												Jumlah
	SD		SMP		SMA		D1/D2/D3		D4/S1		S2		
	L	P	L	P	L	P	L	P	L	p	L	P	
(1)	(2)	(3)	(4)	(5)	(6)	(7)	(8)	(9)	(10)	(11)	(12)	(13)	(14)
1. Kepala Desa	-	-	-	-	7	-	-	-	9	-	1	-	17
2. Sekertaris Desa	-	-	-	-	4	-	-	-	5	-	-	-	9
3. Kaur Umum	-	-	-	-	14	-	-	-	-	-	-	-	14
4. Kaur Keuangan	-	-	-	-	12	2	-	-	-	-	-	-	14
5. Kasi Pemerintahan	-	-	-	-	9	1	-	-	1	-	-	-	11
6. Kasi Kesejahteraan Masyarakat	-	-	1	-	14	1	-	-	-	-	-	-	16
7. Kasi Ekonomi Pembangunan/Kaur Perencanaan	-	-	-	-	11	1	-	-	1	-	-	-	13
8. Kasi Pemberdayaan Perempuan	-	-	-	-	9	2	-	-	-	-	-	-	11
9. Kasi Ketentraman Ketertiban	-	-	-	-	-	-	-	-	-	-	-	-	0
10. Pembantu Umum	-	-	-	-	-	-	-	-	-	-	-	-	0
11. Kepala Dusun	-	-	-	-	29	-	-	-	-	-	-	-	29
Jumlah	0	0	1	0	109	7	0	0	16	0	1	0	134

Sumber : Kantor Camat Pucuk

Tabel 2.8

Jumlah anggota BPD dan Linmas di Kecamatan Pucuk, 2017

Desa/Kelurahan	BPD		Linmas	
	L	P	L	P
(1)	(2)	(3)	(4)	(5)
1 Gempolpading	10	1	-	-
2 Wanar	11	-	-	-
3 Pucuk	11	-	-	-
4 Kesambi	9	-	-	-
5 Warukulon	11	-	-	-
6 Kedali	5	-	-	-
7 Sumberjo	11	-	-	-
8 Tanggungan	11	-	-	-
9 Karangtinggil	5	-	-	-
10 Waruwetan	5	-	-	-
11 Plososetro	7	-	-	-
12 Paji	4	-	-	-
13 Babatkumpul	9	-	-	-
14 Cungkup	10	-	-	-
15 Ngambeg	11	-	-	-
16 Padenganploso	10	-	-	-
17 Bugoharjo	11	-	-	-
Jumlah	151	1	0	0

Sumber : Kantor Camat Pucuk

PEMERINTAHAN

Tabel 2.9 Jumlah Anggota BPD Menurut Pendidikan di Kecamatan Pucuk, 2017

Desa/Kelurahan	Pendidikan Terakhir												Jumlah
	SD		SMP		SMA		D1/D2/D3		D4/S1		S2		
	L	P	L	P	L	P	L	P	L	P	L	P	
(1)	(2)	(3)	(4)	(5)	(6)	(7)	(8)	(9)	(10)	(11)	(12)	(13)	(14)
1 Gempolpading	-	-	-	-	6	1	-	-	3	-	-	-	10
2 Wanar	-	-	-	-	9	-	-	-	1	-	1	-	11
3 Pucuk	-	-	-	-	7	-	-	-	4	-	-	-	11
4 Kesambi	-	-	-	-	6	-	-	-	3	-	-	-	9
5 Warukulon	-	-	-	-	7	-	-	-	4	-	-	-	11
6 Kedali	-	-	-	-	2	-	-	-	2	-	1	-	5
7 Sumberjo	-	-	-	-	9	-	-	-	2	-	-	-	11
8 Tanggungan	-	-	-	-	8	-	-	-	3	-	-	-	11
9 Karangtinggil	-	-	-	-	2	-	-	-	3	-	-	-	5
10 Waruwetan	-	-	-	-	4	-	-	-	1	-	-	-	5
11 Plososetro	-	-	-	-	5	-	-	-	2	-	-	-	7
12 Paji	-	-	-	-	9	-	-	-	-	-	-	-	9
13 Babatkumpul	-	-	-	-	7	-	-	-	3	-	1	-	11
14 Cungkup	-	-	-	-	10	-	-	-	1	-	-	-	11
15 Ngambeg	-	-	-	-	8	-	-	-	3	-	-	-	11
16 Padenganploso	-	-	-	-	8	-	-	-	3	-	-	-	11
17 Bugoharjo	-	-	-	-	6	-	-	-	5	-	-	-	11
Jumlah	-	-	-	-	113	1	0	0	43	0	3	0	160

Sumber : Kantor Camat Pucuk

Tabel 2.10

Pegawai Kantor Camat menurut Pendidikan dan Jenis Kelamin Kecamatan Pucuk, 2017

Jabatan	Pendidikan								Jumlah
	SD		SMP		SMU		PT		
	L	P	L	P	L	P	L	P	
(1)	(2)	(3)	(4)	(5)	(6)	(7)	(8)	(9)	(10)
1. Camat	-	-	-	-	-	-	1	-	1
2. Sekretaris Camat	-	-	-	-	-	-	1	-	1
- Kasubbag Umum	-	-	-	-	-	-	1	-	1
Staf Subbag. Umum	-	-	-	-	2	1	-	-	3
- Kasubbag. Keu&PerIngkp	-	-	-	-	-	-	-	1	1
Staf Subbag. Keua&PerIngkp	-	-	-	-	1	1	-	-	2
3. Kasie. Tata Pemerintahan	-	-	-	-	-	-	-	1	1
Staf Tata Pemerintahan	-	-	1	-	-	1	-	1	3
4. Kasie. Pmd	-	-	-	-	-	-	-	1	1
Staf. Pmd	-	-	-	-	1	-	-	-	1
5. Kasie. Kamtib	-	-	-	-	-	-	1	-	1
Staf Kamtib	-	-	-	-	1	-	1	-	2
6. Kasie. Ekbang	-	-	-	-	-	-	1	-	1
Staf Ekbang	-	-	-	-	1	1	-	-	2
Jumlah	0	0	1	0	6	4	6	4	21

Sumber : Kantor Camat Pucuk

PEMERINTAHAN

Tabel 2.11 Pegawai Kantor Camat menurut Golongan Ruang dan Jenis Kelamin di Kecamatan Pucuk, 2017


Jabatan	Golongan Ruang								Lainnya		Jumlah	
	I		II		III		IV		L	P		
	L	P	L	P	L	P	L	P				
(1)	(2)	(3)	(4)	(5)	(6)	(7)	(8)	(9)	(10)	(11)	(12)	
1. Camat	-	-	-	-	-	-	-	1	-	-	-	1
2. Sekretaris Camat	-	-	-	-	-	-	-	1	-	-	-	1
- Kasubbag Umum	-	-	-	-	1	1	-	-	-	-	-	2
Staf Subbag. Umum	-	-	2	1	-	-	-	-	-	-	-	3
- Kasubbag. Keu&PerIngkp	-	-	-	-	1	-	-	-	-	-	-	1
Staf Subbag. Keu&PerIngkp	-	-	1	1	-	-	-	-	-	-	-	2
3. Kasie. Tata Pemerintahan	-	-	-	-	-	-	1	-	-	-	-	1
Staf Tata Pemerintahan	1	-	-	-	-	-	2	-	-	-	-	2
4. Kasie. Pmd	-	-	-	-	-	-	1	-	-	-	-	1
Staf. Pmd	-	-	-	1	-	-	-	-	-	-	-	1
5. Kasie. Kamtib	-	-	-	-	1	-	-	-	-	-	-	1
Staf Kamtib	-	-	-	1	1	-	-	-	-	-	-	2
6. Kasie. Ekbang	-	-	-	-	1	-	-	-	-	-	-	1
Staf Ekbang	-	-	1	1	-	-	-	-	-	-	-	2
Jumlah	1	0	4	5	5	5	2	0	0	0	0	21

Sumber : Kantor Camat Pucuk

BAB 3 PENDUDUK

Jumlah penduduk Kecamatan
Pucuk tahun 2017 sebesar

47.749 jiwa



Penduduk Perempuan

23.354 Jiwa



Penduduk laki-laki

24.395 Jiwa



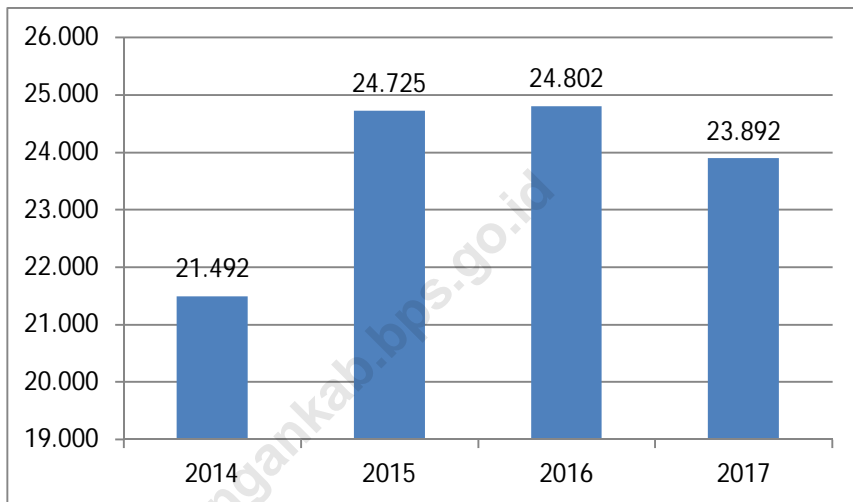
ULASAN

Pada Tahun 2017 data registrasi penduduk Kecamatan PUCUK sejumlah 47.749 jiwa yang terdiri atas 24.395 jiwa penduduk laki-laki dan 23.354 jiwa penduduk perempuan. Besarnya angka rasio jenis kelamin tahun 2015 penduduk laki-laki terhadap penduduk perempuan sebesar 104,47.

Kepadatan penduduk di Kecamatan PUCUK tahun 2017 mencapai 1.108 jiwa/km². Kepadatan Penduduk di 17 Desa cukup beragam dengan kepadatan penduduk tertinggi terletak di Desa Pucuk dengan kepadatan sebesar 1.853 jiwa/km² dan terendah di Desa Cungkup sebesar 704 jiwa/Km².

Jika dilihat dari kelompok umur, jumlah penduduk terbanyak ada pada kelompok umur 20 – 24 tahun yaitu sebanyak 1.983 jiwa atau sekitar 7,97% dari total keseluruhan penduduk Kecamatan Pucuk. Sedangkan jika dilihat menurut lapangan usahanya sebanyak 11.752 jiwa atau sekitar 89,50% penduduk Kecamatan Pucuk memiliki lapangan usaha di sektor pertanian.

Gambar 3 Perkembangan Jumlah Penduduk 2014-2017 di Kecamatan Pucuk



KEPENDUDUKAN

Tabel 3.1.1 Jumlah Penduduk menurut Jenis Kelamin di Kecamatan Pucuk, 2017

	Desa/Kelurahan	Laki-Laki	Perempuan	Laki-Laki + Perempuan	Rasio Jenis Kelamin
	(1)	(2)	(3)	(4)	(5)
1	Gempolpading	1,551	1,553	3,104	99.87
2	Wanar	2,994	2,914	5,908	102.75
3	Pucuk	1,719	1,727	3,446	99.54
4	Kesambi	1,025	1,040	2,065	98.56
5	Warukulon	1,992	2,004	3,996	99.40
6	Kedali	832	848	1,680	98.11
7	Sumberjo	1,321	1,377	2,698	95.93
8	Tanggungan	1,541	1,481	3,022	104.05
9	Karangtinggil	797	788	1,585	101.14
10	Waruwetan	763	758	1,521	100.66
11	Plososetro	639	576	1,215	110.94
12	Paji	1,265	1,258	2,523	100.56
13	Babatkumpul	906	940	1,846	96.38
14	Cungkup	1,196	1,233	2,429	97.00
15	Ngambeg	1,927	1,903	3,830	101.26
16	Padenganploso	2,634	1,679	4,313	156.88
17	Bugoharjo	1,293	1,275	2,568	101.41
	Pucuk	24,395	23,354	47,749	104.46

Sumber: Kantor Camat Pucuk Kantor Camat Pucuk

KEPENDUDUKAN

Tabel 3.1.2 Jumlah Penduduk yang Lahir menurut Jenis Kelamin di Kecamatan Pucuk ,2017

Desa/Kelurahan	Lahir			Rata-Rata Kelahiran Per 1000 Penduduk
	L	P	L+P	
(1)	(2)	(3)	(4)	(5)
1 Gempolpadding	12	19	31	10
2 Wanar	31	7	38	6
3 Pucuk	9	15	24	7
4 Kesambi	25	13	38	18
5 Warukulon	12	25	37	9
6 Kedali	15	8	23	14
7 Sumberjo	22	33	55	20
8 Tanggungan	7	14	21	7
9 Karangtinggil	13	8	21	13
10 Waruwetan	15	20	35	23
11 Plososetro	16	13	29	24
12 Paji	23	15	38	15
13 Babatkumpul	8	6	14	8
14 Cungkup	14	13	27	11
15 Ngambeg	19	28	47	12
16 Padenganploso	15	47	62	14
17 Bugoharjo	13	7	20	8
Pucuk	269	291	560	12

Sumber: Kantor Camat Pucuk

KEPENDUDUKAN

Tabel 3.1.3 Jumlah Penduduk yang Mati menurut Jenis Kelamin di Kecamatan Pucuk 2017

Desa/Kelurahan	Mati			Rata-Rata Kematian Per 1000 Penduduk
	L	P	L+P	
(1)	(2)	(3)	(4)	(5)
1 Gempolpading	6	13	19	6
2 Wanar	35	4	39	7
3 Pucuk	5	11	16	5
4 Kesambi	24	15	39	19
5 Warukulon	15	20	35	9
6 Kedali	15	17	32	19
7 Sumberjo	22	25	47	17
8 Tanggungan	9	8	17	6
9 Karangtinggil	10	13	23	15
10 Waruwetan	15	10	25	16
11 Plososetro	15	25	40	33
12 Paji	14	22	36	14
13 Babatkumpul	11	6	17	9
14 Cungkup	31	10	41	17
15 Ngambeg	21	25	46	12
16 Padanganploso	11	10	21	5
17 Bugoharjo	23	11	34	13
Pucuk	282	245	527	11

Sumber: Kantor Camat Pucuk

KEPENDUDUKAN

Tabel 3.1.4 Jumlah Penduduk yang Datang menurut Jenis Kelamin di Kecamatan Pucuk 2017

Desa/Kelurahan	Datang			Rata-Rata Kepadatan Per 1000 Penduduk
	L	P	L+P	
(1)	(2)	(3)	(4)	(5)
1 Gempolpading	9	12	21	7
2 Wanar	52	10	62	10
3 Pucuk	10	10	20	6
4 Kesambi	30	10	40	19
5 Warukulon	14	22	36	9
6 Kedali	14	14	28	17
7 Sumberjo	34	27	61	23
8 Tanggungan	9	10	19	6
9 Karangtinggil	9	11	20	13
10 Waruwetan	21	15	36	24
11 Plososetro	18	13	31	26
12 Paji	15	19	34	13
13 Babatkumpul	8	5	13	7
14 Cungkup	20	17	37	15
15 Ngambeg	25	20	45	12
16 Padenganploso	23	35	58	13
17 Bugoharjo	19	9	28	11
Pucuk	330	259	589	12

Sumber: Kantor Camat Pucuk

KEPENDUDUKAN

Tabel 3.1.5 Jumlah Penduduk yang Pindah menurut Jenis Kelamin di Kecamatan Pucuk 2017

Desa/Kelurahan	Pindah			Rata-Rata Kedatangan Per 1000 Penduduk
	L	P	L+P	
(1)	(2)	(3)	(4)	(5)
1 Gempolpading	6	18	24	8
2 Wanar	48	6	54	9
3 Pucuk	5	14	19	6
4 Kesambi	32	2	34	16
5 Warukulon	12	26	38	10
6 Kedali	13	10	23	14
7 Sumberjo	25	26	51	19
8 Tanggungan	6	3	9	3
9 Karangtinggil	9	16	25	16
10 Waruwetan	22	18	40	26
11 Plososetro	26	12	38	31
12 Paji	27	25	52	21
13 Babatkumpul	15	4	19	10
14 Cungkup	25	20	45	19
15 Ngambeg	27	22	49	13
16 Padenganploso	21	2	23	5
17 Bugoharjo	20	27	47	18
Pucuk	339	251	590	12

Sumber: Kantor Camat Pucuk

KEPENDUDUKAN

Tabel 3.1.6 Jumlah Penduduk, Rumah Tangga dan Kepadatan di Kecamatan Pucuk 2017

	Desa/Kelurahan	Luas (Km ²)	Penduduk	Rumah Tangga	Kepadatan	Rata-Rata Per Rumah tangga
	(1)	(2)	(3)	(4)	(5)	(6)
1	Gempolpading	2.37	3,104	1,004	1,310	3
2	Wanar	5.69	5,908	1,865	1,038	3
3	Pucuk	1.86	3,446	965	1,853	4
4	Kesambi	1.25	2,065	586	1,652	4
5	Warukulon	2.52	3,996	1,123	1,586	4
6	Kedali	1.88	1,680	529	894	3
7	Sumberjo	3.34	2,698	954	808	3
8	Tanggungan	3.43	3,022	937	881	3
9	Karangtinggil	1.20	1,585	489	1,321	3
10	Waruwetan	1.02	1,521	445	1,491	3
11	Plososetro	1.36	1,215	380	893	3
12	Paji	2.15	2,523	698	1,173	4
13	Babatkumpul	1.89	1,846	541	977	3
14	Cungkup	3.45	2,429	973	704	2
15	Ngambeg	3.43	3,830	1,206	1,117	3
16	Padenganploso	3.47	4,313	1,312	1,243	3
17	Bugoharjo	2.80	2,568	897	917	3
	Pucuk	43.11	47,749	14,904	1,108	3

Sumber: Kantor Camat Pucuk

KEPENDUDUKAN

Tabel 3.1.7 Penduduk menurut Kewarganegaraan di Kecamatan Pucuk 2017

Desa/Kelurahan	WNI		WNA		Jumlah	
	L	P	L	P	L	P
(1)	(2)	(3)	(4)	(5)	(6)	(7)
1 Gempolpading	1,551	1,553	0	0	1,551	1,553
2 Wanar	2,994	2,914	0	0	2,994	2,914
3 Pucuk	1,719	1,727	0	0	1,719	1,727
4 Kesambi	1,025	1,040	0	0	1,025	1,040
5 Warukulon	1,992	2,004	0	0	1,992	2,004
6 Kedali	832	848	0	0	832	848
7 Sumberjo	1,321	1,377	0	0	1,321	1,377
8 Tanggungan	1,541	1,481	0	0	1,541	1,481
9 Karangtinggil	797	788	0	0	797	788
10 Waruwetan	763	758	0	0	763	758
11 Plososetro	639	576	0	0	639	576
12 Paji	1,265	1,258	0	0	1,265	1,258
13 Babatkumpul	906	940	0	0	906	940
14 Cungkup	1,196	1,233	0	0	1,196	1,233
15 Ngambeg	1,927	1,903	0	0	1,927	1,903
16 Padenganploso	2,634	1,679	0	0	2,634	1,679
17 Bugoharjo	1,293	1,275	0	0	1,293	1,275
Jumlah	24,395	23,354	-	-	24,395	23,354

Sumber: Kantor Camat Pucuk Kantor Camat Pucuk

KEPENDUDUKAN

Tabel 3.1.8 Penduduk menurut Kelompok Umur di Kecamatan Pucuk 2017

Desa/Kelurahan	Kelompok Umur				
	0-4	5-9	10-14	15-19	20 -24
(1)	(2)	(3)	(4)	(5)	(6)
1 Gempolpading	168	227	263	280	276
2 Wanar	351	388	463	450	555
3 Pucuk	246	250	300	315	320
4 Kesambi	135	134	172	186	174
5 Warukulon	207	273	308	351	328
6 Kedali	105	118	130	141	134
7 Sumberjo	194	181	209	211	241
8 Tanggungan	198	213	236	248	257
9 Karangtinggil	88	104	137	146	129
10 Waruwetan	108	109	116	131	129
11 Plososetro	55	55	93	113	117
12 Paji	145	193	214	233	239
13 Babatkumpul	121	131	153	130	150
14 Cungkup	124	145	221	166	190
15 Ngambeg	274	280	335	394	362
16 Padenganploso	324	317	372	377	378
17 Bugoharjo	138	140	183	263	236
Jumlah	2,981	3,258	3,905	4,135	4,215

Sumber: Kantor Camat Pucuk

Lanjutan Tabel 3.1.8

Desa/Kelurahan	Kelompok Umur				
	25 - 29	30-34	35-39	40-44	45-49
(1)	(7)	(8)	(9)	(10)	(11)
1 Gempolpadding	248	252	252	247	226
2 Wanar	484	542	558	632	419
3 Pucuk	323	318	294	298	232
4 Kesambi	195	187	200	173	124
5 Warukulon	343	359	345	345	371
6 Kedali	139	142	135	118	117
7 Sumberjo	230	221	238	217	227
8 Tanggungan	266	257	257	237	233
9 Karangtinggil	128	131	134	139	131
10 Waruwetan	130	125	127	118	110
11 Plososetro	104	112	117	99	98
12 Paji	226	209	215	213	184
13 Babatkumpul	132	147	170	167	140
14 Cungkup	182	213	213	202	179
15 Ngambeg	355	363	316	251	214
16 Padenganploso	347	339	328	327	273
17 Bugoharjo	230	214	289	214	166
Jumlah	4,062	4,131	4,188	3,997	3,444

Sumber: Kantor Camat Pucuk

Lanjutan Tabel 3.1.8

	Desa/Kelurahan	Kelompok Umur			Jumlah
		50-54	55 - 59	>= 60	
	(1)	(12)	(13)	(14)	(15)
1	Gempolpading	221	182	262	3,104
2	Wanar	299	350	417	5,908
3	Pucuk	209	159	182	3,446
4	Kesambi	121	91	173	2,065
5	Warukulon	238	187	341	3,996
6	Kedali	113	91	197	1,680
7	Sumberjo	181	147	201	2,698
8	Tanggungan	205	170	245	3,022
9	Karangtinggil	80	99	139	1,585
10	Waruwetan	103	89	126	1,521
11	Plososetro	89	81	82	1,215
12	Paji	147	129	176	2,523
13	Babatkumpul	127	117	161	1,846
14	Cungkup	204	165	225	2,429
15	Ngambeg	237	183	266	3,830
16	Padenganploso	279	266	386	4,313
17	Bugoharjo	198	140	157	2,568
	Jumlah	3,051	2,646	3,736	47,749

Sumber: Kantor Camat Pucuk

Tabel 3.1.9 Penduduk Laki-Laki menurut Kelompok Umur di Kecamatan Pucuk 2017

Desa/Kelurahan	Kelompok Umur				
	0-4	5-9	10-14	15-19	20 -24
(1)	(2)	(3)	(4)	(5)	(6)
1 Gempolpading	82	112	134	138	137
2 Wanar	180	206	236	229	317
3 Pucuk	122	130	152	160	158
4 Kesambi	65	61	84	89	86
5 Warukulon	111	130	153	175	163
6 Kedali	50	61	64	70	66
7 Sumberjo	96	95	105	103	118
8 Tanggungan	102	109	123	125	132
9 Karangtinggil	41	58	68	74	64
10 Waruwetan	53	56	56	68	66
11 Plososetro	26	28	49	59	62
12 Paji	70	88	112	120	118
13 Babatkumpul	63	70	86	60	66
14 Cungkup	59	71	116	72	79
15 Ngambeg	136	138	167	196	180
16 Padanganploso	160	157	229	237	233
17 Bugoharjo	60	76	96	135	126
Jumlah	1,476	1,646	2,030	2,110	2,171

Sumber: Kantor Camat Pucuk

Lanjutan Tabel 3.1.9

Desa/Kelurahan	Kelompok Umur				
	25 - 29	30-34	35-39	40-44	45-49
(1)	(7)	(8)	(9)	(10)	(11)
1 Gempolpading	127	128	127	122	111
2 Wanar	252	277	291	320	188
3 Pucuk	165	156	144	145	114
4 Kesambi	97	92	99	87	65
5 Warukulon	168	174	168	178	195
6 Kedali	69	69	67	58	55
7 Sumberjo	111	108	111	101	112
8 Tanggungan	136	130	132	123	122
9 Karangtinggil	63	63	65	71	65
10 Waruwetan	66	63	62	57	54
11 Plososetro	54	57	59	52	55
12 Paji	112	107	116	105	93
13 Babatkumpul	62	72	82	84	71
14 Cungkup	88	104	108	99	90
15 Ngambeg	180	183	164	127	105
16 Padenganploso	231	218	212	214	171
17 Bugoharjo	116	112	135	113	82
Jumlah	2,097	2,113	2,142	2,056	1,748

Sumber: Kantor Camat Pucuk

Lanjutan Tabel 3.1.9

	Desa/Kelurahan	Kelompok Umur			Jumlah
		50-54	55 - 59	>= 60	
	(1)	(12)	(13)	(14)	(15)
1	Gempolpading	105	93	135	1,551
2	Wanar	148	129	221	2,994
3	Pucuk	102	79	92	1,719
4	Kesambi	68	45	87	1,025
5	Warukulon	118	93	166	1,992
6	Kedali	56	49	98	832
7	Sumberjo	88	72	101	1,321
8	Tanggungan	105	86	116	1,541
9	Karangtinggil	39	53	73	797
10	Waruwetan	51	44	67	763
11	Plososetro	49	42	47	639
12	Paji	72	60	92	1,265
13	Babatkumpul	63	53	74	906
14	Cungkup	106	85	119	1,196
15	Ngambeg	120	94	137	1,927
16	Padenganploso	171	159	242	2,634
17	Bugoharjo	98	65	79	1,293
	Jumlah	1,559	1,301	1,946	24,395

Sumber: Kantor Camat Pucuk

Tabel 3.1.10 Penduduk Perempuan menurut Kelompok Umur di Kecamatan Pucuk 2017

Desa/Kelurahan	Kelompok Umur				
	0-4	5-9	10-14	15-19	20 -24
(1)	(2)	(3)	(4)	(5)	(6)
1 Gempolpading	86	115	129	142	139
2 Wanar	171	182	227	221	238
3 Pucuk	124	120	148	155	162
4 Kesambi	70	73	88	97	88
5 Warukulon	96	143	155	176	165
6 Kedali	55	57	66	71	68
7 Sumberjo	98	86	104	108	123
8 Tanggungan	96	104	113	123	125
9 Karangtinggil	47	46	69	72	65
10 Waruwetan	55	53	60	63	63
11 Plososetro	29	27	44	54	55
12 Paji	75	105	102	113	121
13 Babatkumpul	58	61	67	70	84
14 Cungkup	65	74	105	94	111
15 Ngambeg	138	142	168	198	182
16 Padanganplosos	164	160	143	140	145
17 Bugoharjo	78	64	87	128	110
Pucuk	1,505	1,612	1,875	2,025	2,044

Sumber: Kantor Camat Pucuk

Lanjutan Tabel 3.1.10

Desa/Kelurahan	Kelompok Umur				
	25 - 29	30-34	35-39	40-44	45-49
(1)	(7)	(8)	(9)	(10)	(11)
1 Gempolpading	121	124	125	125	115
2 Wanar	232	265	267	312	231
3 Pucuk	158	162	150	153	118
4 Kesambi	98	95	101	86	59
5 Warukulon	175	185	177	167	176
6 Kedali	70	73	68	60	62
7 Sumberjo	119	113	127	116	115
8 Tanggungan	130	127	125	114	111
9 Karangtinggil	65	68	69	68	66
10 Waruwetan	64	62	65	61	56
11 Plososetro	50	55	58	47	43
12 Paji	114	102	99	108	91
13 Babatkumpul	70	75	88	83	69
14 Cungkup	94	109	105	103	89
15 Ngambeg	175	180	152	124	109
16 Padenganploso	116	121	116	113	102
17 Bugoharjo	114	102	154	101	84
Pucuk	1,965	2,018	2,046	1,941	1,696

Sumber: Kantor Camat Pucuk

Lanjutan Tabel 3.1.10

	Desa/Kelurahan	Kelompok Umur			Jumlah
		50-54	55 - 59	>= 60	
	(1)	(12)	(13)	(14)	(15)
1	Gempolpading	116	89	127	1,553
2	Wanar	151	221	196	2,914
3	Pucuk	107	80	90	1,727
4	Kesambi	53	46	86	1,040
5	Warukulon	120	94	175	2,004
6	Kedali	57	42	99	848
7	Sumberjo	93	75	100	1,377
8	Tanggungan	100	84	129	1,481
9	Karangtinggil	41	46	66	788
10	Waruwetan	52	45	59	758
11	Plososetro	40	39	35	576
12	Paji	75	69	84	1,258
13	Babatkumpul	64	64	87	940
14	Cungkup	98	80	106	1,233
15	Ngambeg	117	89	129	1,903
16	Padenganploso	108	107	144	1,679
17	Bugoharjo	100	75	78	1,275
	Jumlah	1,492	1,345	1,790	23,354

Sumber: Kantor Camat Pucuk

Tabel 3.11 Penduduk yang Wajib Memiliki KTP menurut Jenis Kelamin di Kecamatan Pucuk 2017

Desa/Kelurahan	Jumlah Penduduk Wajib KTP		
	Laki-laki	Perempuan	Laki-laki + Perempuan
(1)	(2)	(3)	(4)
1 Gempolpading	1,205	1,185	2,410
2 Wanar	2,447	2,214	4,679
3 Pucuk	1,298	1,316	2,624
4 Kesambi	802	817	1,610
5 Warukulon	1,631	1,586	3,199
6 Kedali	624	667	1,310
7 Sumberjo	1,003	1,122	2,148
8 Tanggungan	1,210	1,149	2,360
9 Karangtinggil	620	631	1,257
10 Waruwetan	589	566	1,158
11 Plososetro	557	504	1,067
12 Paji	948	966	1,924
13 Babatkumpul	683	766	1,449
14 Cungkup	997	1,011	2,008
15 Ngambeg	1,538	1,494	3,032
16 Padenganploso	2,095	2,102	4,197
17 Bugoharjo	1,100	1,070	2,170
Jumlah	19,347	19,166	38,602

Sumber: Kantor Camat Pucuk

Tabel 3.12 Penduduk yang telah Memiliki KTP menurut Jenis Kelamin di Kecamatan Pucuk 2017

Desa/Kelurahan	Jumlah Penduduk Telah memiliki KTP		
	Laki-laki	Perempuan	Laki-laki + Perempuan
(1)	(2)	(3)	(4)
1 Gempolpading	1,026	1,078	2,104
2 Wanar	1,978	1,932	3,910
3 Pucuk	1,129	1,127	2,256
4 Kesambi	620	694	1,314
5 Warukulon	1,305	1,342	2,647
6 Kedali	526	599	1,125
7 Sumberjo	871	956	1,827
8 Tanggungan	1,043	991	2,034
9 Karangtinggil	504	538	1,042
10 Waruwetan	482	516	998
11 Plososetro	417	389	806
12 Paji	865	864	1,729
13 Babatkumpul	627	671	1,298
14 Cungkup	861	923	1,784
15 Ngambeg	1,215	1,230	2,445
16 Padenganploso	1,750	1,871	3,621
17 Bugoharjo	758	791	1,549
Jumlah	15,977	16,512	32,489

Sumber: Kantor Camat Pucuk

KEPENDUDUKAN

Tabel 3.13 Jumlah Penduduk Menurut Desa/kelurahan dan Lapangan Usaha di Kecamatan Pucuk 2017

Desa/Kelurahan	Pertanian		Pertambangan/Pe nggalian		Industri		Perdagangan	
	L	P	L	P	L	P	L	P
(1)	(2)	(3)	(4)	(5)	(6)	(7)	(8)	(9)
1 Gempolpading	1119	1,218	79	73	4	4	91	91
2 Wanar	2146	2,196	279	287	14	14	349	349
3 Pucuk	1250	1,275	162	175	8	8	203	203
4 Kesambi	743	795	97	105	5	5	121	121
5 Warukulon	1448	1,493	188	188	9	9	235	235
6 Kedali	608	693	79	79	4	4	99	99
7 Sumberjo	1008	1,121	131	131	7	7	164	164
8 Tanggungan	1095	1,109	142	142	7	7	178	178
9 Karangtinggil	575	585	75	75	4	4	93	93
10 Waruwetan	537	546	70	70	3	3	87	87
11 Plososetro	462	473	60	60	3	3	75	75
12 Paji	903	918	117	117	6	6	147	147
13 Babatkumpul	680	696	88	88	4	4	110	110
14 Cungkup	910	917	118	118	6	6	148	148
15 Ngambeg	1424	1,434	185	185	9	9	231	231
16 Padenganpосо	1910	1,817	248	248	12	12	310	310
17 Bugoharjo	956	9,001	124	124	6	6	155	155
Jumlah	17,772	26,287	2,244	2,267	112	112	2,797	2,797

Sumber: Kantor Camat Pucuk

Lanjutan Tabel 3.2.1

Desa/Kelurahan	Konstruksi		Jasa		Lainnya		Jumlah
	L	P	L	P	L	P	
(1)	(10)	(11)	(12)	(13)	(14)	(15)	(16)
1 Gempolpading	7	7	11	11	18	18	1,632
2 Wanar	28	28	42	42	70	70	3,766
3 Pucuk	16	16	24	24	41	41	2,197
4 Kesambi	10	10	14	14	24	24	1,344
5 Warukulon	19	19	28	28	47	47	2,547
6 Kedali	8	8	12	12	20	20	1,135
7 Sumberjo	13	13	20	20	33	33	1,855
8 Tanggungan	14	14	21	21	36	36	1,906
9 Karangtinggil	7	7	11	11	19	19	1,004
10 Waruwetan	7	7	10	10	17	17	937
11 Plososetro	6	6	9	9	15	15	809
12 Paji	12	12	18	18	29	29	1,575
13 Babatkumpul	9	9	13	13	22	22	1,191
14 Cungkup	12	12	18	18	30	30	1,579
15 Ngambeg	19	19	28	28	46	46	2,471
16 Padenganploso	25	25	37	37	62	62	3,207
17 Bugoharjo	12	12	19	19	31	31	9,697
Jumlah	224	224	336	336	559	559	38,853

Sumber: Kantor Camat Pucuk

BAB 4 SOSIAL



**Kecamatan Pucuk
terdapat Fasilitas
Kesehatan yang terdiri
dari, 1 Puskesmas, 5
Puskesmas pembantu, 1
Apotik, 3 Klinik dan 2
Dokter Praktek, 18 Bidan
praktek, 25 Perawat dan
5 Dukun bayi terlatih**



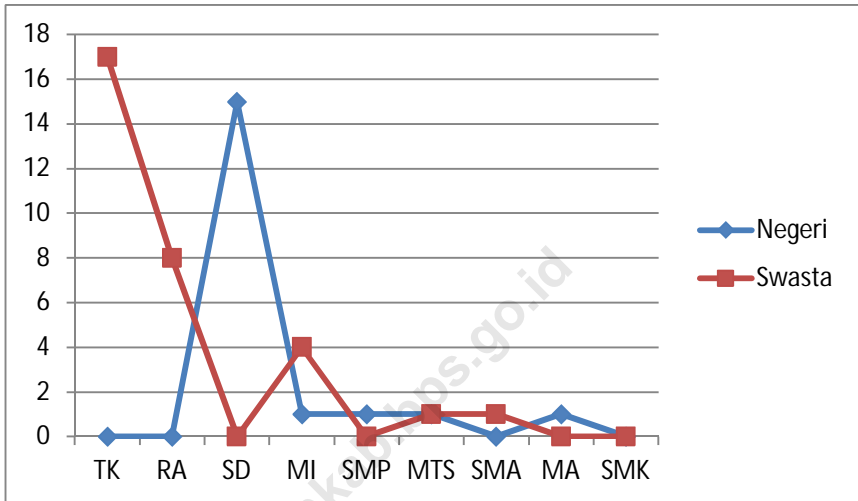
ULASAN

Sarana pendidikan yang terdapat di Kecamatan Pucuk tahun 2017 meliputi: lembaga pendidikan dasar, menengah dan Pondok pesantren. Data Kantor Kecamatan Pucuk mencatat, jumlah sarana pendidikan di Kecamatan Pucuk adalah sejumlah 41 TK, 8 RA, 16 SD, 29 MI, 5 SMP, 7 MTs, 3 SMA, 0 MA dan 10 Pondok Pesantren.

Penyediaan fasilitas sarana kesehatan di Kecamatan Pucuk Masih sangat terbatas. Data Kantor Kecamatan Pucuk Tahun 2016 mencatat ada 1 Puskesmas, 5 Puskesmas Pembantu, 19 Tempat praktek bidan, 2 Tempat praktek dokter dan 2 Apotek. Sedangkan untuk tenaga medis/kesehatan, di kecamatan Pucuk terdapat 2 dokter, 10 Bidan, 5 Perawat dan 5 dukun bayi terlatih.

Catatan dari kantor KUA di Kecamatan Pucuk pada Tahun 2017 ada 582 yang melaksanakan pernikahan dan 33 Talak, 21 Cerai, 0 Rujuk

Gambar 4 Perbandingan Fasilitas Pendidikan di Kecamatan Pucuk, 2017



Tabel 4.1.1 Jumlah Fasilitas Pendidikan Negeri di Kecamatan Pucuk, 2017

Desa/Kelurahan	TK	RA	SD	MI
(1)	(2)	(3)	(4)	(5)
1 Gempolpading	-	-	1	-
2 Wanar	-	-	1	-
3 Pucuk	-	-	-	-
4 Kesambi	-	-	1	-
5 Warukulon	-	-	1	-
6 Kedali	-	-	1	-
7 Sumberjo	-	-	1	-
8 Tanggungan	-	-	1	-
9 Karangtinggil	-	-	1	-
10 Waruwetan	-	-	1	-
11 Plososetro	-	-	-	-
12 Paji	-	-	1	-
13 Babatkumpul	-	-	1	-
14 Cungkup	-	-	1	-
15 Ngambeg	-	-	1	-
16 Padenganploso	-	-	2	-
17 Bugoharjo	-	-	1	-
Jumlah / Total	0	0	16	0

Sumber : Dinas Pendidikan Kabupaten Lamongan

Lanjutan Tabel 4.1.1

Desa/Kelurahan	SMP	MTS	SMA	MA	SMK
(1)	(5)	(6)		(7)	(8)
1 Gempolpading	-	-	-	-	-
2 Wanar	-	-	-	-	-
3 Pucuk	-	-	-	-	2
4 Kesambi	1	-	-	-	-
5 Warukulon	-	-	-	-	-
6 Kedali	-	-	-	-	-
7 Sumberjo	-	-	-	-	-
8 Tanggungan	-	-	-	-	-
9 Karangtinggil	-	-	-	-	-
10 Waruwetan	-	-	-	-	-
11 Plososetro	-	-	-	-	-
12 Paji	1	-	-	-	-
13 Babatkumpul	-	-	-	-	-
14 Cungkup	-	-	-	-	-
15 Ngambeg	-	-	-	-	-
16 Padenganploso	-	-	-	-	-
17 Bugoharjo	-	-	-	-	-
Jumlah / Total	2	0	0	0	2

Sumber : Dinas Pendidikan Kabupaten Lamongan

Tabel 4.1.2 Jumlah Fasilitas Pendidikan Negeri di Kecamatan Pucuk, 2017

Desa/Kelurahan	TK	RA	SD	MI
(1)	(2)	(3)	(4)	(5)
1 Gempolpading	3	-	-	2
2 Wanar	5	-	-	4
3 Pucuk	3	1	-	1
4 Kesambi	2	-	-	2
5 Warukulon	3	1	-	2
6 Kedali	1	-	-	1
7 Sumberjo	3	3	-	3
8 Tanggungan	3	-	-	2
9 Karangtinggil	1	1	-	1
10 Waruwetan	1	-	-	-
11 Plososetro	1	1	-	2
12 Paji	3	-	-	1
13 Babatkumpul	1	-	-	-
14 Cungkup	3	-	-	2
15 Ngambeg	3	1	-	3
16 Padenganploso	4	-	-	2
17 Bugoharjo	1	-	-	1
Jumlah / Total	41	8	0	29

Sumber : Dinas Pendidikan Kabupaten Lamongan

Lanjutan Tabel 4.1.2

Desa/Kelurahan	SMP	MTS	SMA	MA	SMK
(1)	(5)	(6)	(7)	(7)	(8)
1 Gempolpading	1	-	-	-	-
2 Wanar	-	1	1	-	-
3 Pucuk	1	1	1	-	2
4 Kesambi	-	-	-	-	-
5 Warukulon	-	-	-	-	-
6 Kedali	1	-	-	-	-
7 Sumberjo	-	-	-	-	-
8 Tanggungan	1	1	-	-	-
9 Karangtinggil	-	-	-	-	-
10 Waruwetan	-	-	-	-	-
11 Plososetro	-	-	-	-	-
12 Paji	-	-	-	-	-
13 Babatkumpul	-	-	-	-	-
14 Cungkup	-	1	1	-	-
15 Ngambeg	1	-	-	-	-
16 Padenganploso	-	2	-	-	-
17 Bugoharjo	-	1	-	-	-
Jumlah / Total	5	7	3	0	2

Sumber : Dinas Pendidikan Kabupaten Lamongan

Tabel 4.1.3 Jumlah Sekolah, Murid, Guru dan Rasio Murid-Guru TK Swasta di Kecamatan Pucuk, 2017

Desa/Kelurahan	Lembaga Sekolah	Gedung Sekolah	Ruang Kelas
(1)	(2)	(3)	(4)
1 Gempolpading	3	3	6
2 Wanar	5	5	10
3 Pucuk	3	3	6
4 Kesambi	2	2	4
5 Warukulon	3	3	6
6 Kedali	1	1	2
7 Sumberjo	3	3	6
8 Tanggungan	3	3	6
9 Karangtinggil	1	1	2
10 Waruwetan	1	1	2
11 Plososetro	1	1	2
12 Paji	3	3	6
13 Babatkumpul	1	1	2
14 Cungkup	3	3	6
15 Ngambeg	3	3	6
16 Padenganploso	4	4	8
17 Bugoharjo	1	1	2
Jumlah / Total	41	41	82

Sumber : Dinas Pendidikan Kabupaten Lamongan

Lanjutan Tabel 4.1.3

Desa/Kelurahan	Rombongan Belajar	Murid	Guru	Rasio Murid - Guru
(1)	(5)	(6)	(7)	(8)
1 Gempolpading	6	109	9	12
2 Wanar	10	141	14	10
3 Pucuk	6	136	10	14
4 Kesambi	4	68	8	9
5 Warukulon	6	145	11	13
6 Kedali	2	45	3	15
7 Sumberjo	6	94	9	10
8 Tanggungan	6	75	9	8
9 Karangtinggil	2	22	3	7
10 Waruwetan	2	35	9	4
11 Plososetro	2	14	3	5
12 Paji	6	72	9	8
13 Babatkumpul	2	25	4	6
14 Cungkup	6	117	9	13
15 Ngambeg	6	87	8	11
16 Padenganploso	8	135	11	12
17 Bugoharjo	2	17	2	9
Jumlah / Total	82	1337	131	10

Sumber : Dinas Pendidikan Kabupaten Lamongan

Tabel 4.1.4 Jumlah Sekolah, Murid, Guru dan Rasio Murid-Guru RA Swasta di Kecamatan Pucuk, 2017

Lanjutan Tabel 4.1.4

Desa/Kelurahan	Rombongan Belajar	Murid	Guru	Rasio Murid - Guru
(1)	(5)	(6)	(7)	(8)
1 Gempolpading	-	-	-	-
2 Wanar	-	-	-	-
3 Pucuk	2	21	3	7
4 Kesambi	-	-	-	-
5 Warukulon	2	26	3	9
6 Kedali	-	-	-	-
7 Sumberjo	6	59	9	7
8 Tanggungan	-	-	-	-
9 Karangtinggil	2	41	5	8
10 Waruwetan	-	-	-	-
11 Plososetro	2	26	3	9
12 Paji	-	-	-	-
13 Babatkumpul	-	-	-	-
14 Cungkup	-	-	-	-
15 Ngambeg	2	18	3	6
16 Padenganploso	-	-	-	-
17 Bugoharjo	-	-	-	-
Jumlah / Total	16	191	26	7

Sumber : Dinas Pendidikan Kabupaten Lamongan

SOSIAL

Desa/Kelurahan	Lembaga Sekolah	Gedung Sekolah	Ruang Kelas
(1)	(2)	(3)	(4)
1 Gempolpading	-	-	-
2 Wanar	-	-	-
3 Pucuk	1	1	1
4 Kesambi	-	-	-
5 Warukulon	1	1	1
6 Kedali	-	-	-
7 Sumberjo	3	3	3
8 Tanggungan	-	-	-
9 Karangtinggil	1	1	1
10 Waruwetan	-	-	-
11 Plososetro	1	1	1
12 Paji	-	-	-
13 Babatkumpul	-	-	-
14 Cungkup	-	-	-
15 Ngambeg	1	1	1
16 Padenganploso	-	-	-
17 Bugoharjo	-	-	-
Jumlah / Total	8	8	8

Sumber : Dinas Pendidikan Kabupaten Lamongan

Tabel 4.1.5 Jumlah Sekolah, Murid, Guru dan Rasio Murid-Guru SD Negeri di Kecamatan Pucuk, 2017

Desa/Kelurahan	Lembaga Sekolah	Gedung Sekolah	Ruang Kelas
(1)	(2)	(3)	(4)
1 Gempolpading	1	1	6
2 Wanar	1	1	6
3 Pucuk	-	-	-
4 Kesambi	1	1	6
5 Warukulon	1	1	6
6 Kedali	1	1	6
7 Sumberjo	1	1	6
8 Tanggungan	1	1	6
9 Karangtinggil	1	1	6
10 Waruwetan	1	1	6
11 Plososetro	-	-	-
12 Paji	1	1	6
13 Babatkumpul	1	1	6
14 Cungkup	1	1	6
15 Ngambeg	1	1	6
16 Padenganploso	2	2	12
17 Bugoharjo	1	1	6
Jumlah / Total	16	16	96

Sumber : Dinas Pendidikan Kabupaten Lamongan

Lanjutan Tabel 4.1.5

Desa/Kelurahan	Rombongan Belajar	Murid	Guru	Rasio Murid - Guru
(1)	(5)	(6)	(7)	(8)
1 Gempolpading	6	54	12	5
2 Wanar	6	155	14	11
3 Pucuk	-	-	-	-
4 Kesambi	6	56	9	6
5 Warukulon	6	83	11	8
6 Kedali	6	92	12	8
7 Sumberjo	6	41	11	4
8 Tanggungan	6	82	12	7
9 Karangtinggil	6	42	9	5
10 Waruwetan	6	111	13	9
11 Plososetro	-	-	-	-
12 Paji	6	142	12	12
13 Babatkumpul	6	92	11	8
14 Cungkup	6	76	10	8
15 Ngambeg	6	115	11	10
16 Padenganploso	12	131	20	7
17 Bugoharjo	6	55	10	6
Jumlah / Total	96	1 327	177	7

Sumber : Dinas Pendidikan Kabupaten Lamongan

Tabel 4.1.6 Jumlah Sekolah, Murid, Guru dan Rasio Murid-Guru MI Swasta di Kecamatan Pucuk, 2017

Desa/Kelurahan	Lembaga Sekolah	Gedung Sekolah	Ruang Kelas
(1)	(2)	(3)	(4)
1 Gempolpading	2	2	10
2 Wanar	4	4	22
3 Pucuk	1	1	5
4 Kesambi	2	2	11
5 Warukulon	2	2	10
6 Kedali	1	1	5
7 Sumberjo	3	3	15
8 Tanggungan	2	2	10
9 Karangtinggil	1	1	5
10 Waruwetan	-	-	-
11 Plososetro	2	2	10
12 Paji	1	1	5
13 Babatkumpul	-	-	-
14 Cungkup	2	2	12
15 Ngambeg	3	3	15
16 Padenganploso	2	2	10
17 Bugoharjo	1	1	5
Jumlah / Total	29	29	150

Sumber : Dinas Pendidikan Kabupaten Lamongan

Lanjutan Tabel 4.1.6

Desa/Kelurahan	Rombongan Belajar	Murid	Guru	Rasio Murid - Guru
(1)	(5)	(6)	(7)	(8)
1 Gempolpading	10	209	24	9
2 Wanar	22	365	47	8
3 Pucuk	5	276	19	15
4 Kesambi	11	205	27	8
5 Warukulon	10	257	26	10
6 Kedali	5	79	15	5
7 Sumberjo	15	157	30	5
8 Tanggungan	10	186	24	8
9 Karangtinggil	5	93	13	7
10 Waruwetan	-	-	-	-
11 Plososetro	10	98	22	4
12 Paji	5	125	11	11
13 Babatkumpul	-	-	-	-
14 Cungkup	12	156	27	6
15 Ngambeg	15	214	32	7
16 Padenganploso	10	311	27	12
17 Bugoharjo	5	126	17	7
Jumlah / Total	150	2,857	361	8

Sumber : Dinas Pendidikan Kabupaten Lamongan

Tabel 4.1.7 Jumlah Sekolah, Murid, Guru dan Rasio Murid-Guru SMP Negeri di Kecamatan Pucuk, 2017

	Desa/Kelurahan	Lembaga Sekolah	Gedung Sekolah	Ruang Kelas
	(1)	(2)	(3)	(4)
1	Gempolpading	-	-	-
2	Wanar	-	-	-
3	Pucuk	-	-	-
4	Kesambi	1	2	10
5	Warukulon	-	-	-
6	Kedali	-	-	-
7	Sumberjo	-	-	-
8	Tanggungan	-	-	-
9	Karangtinggil	-	-	-
10	Waruwetan	-	-	-
11	Plososetro	-	-	-
12	Paji	1	3	15
13	Babatkumpul	-	-	-
14	Cungkup	-	-	-
15	Ngambeg	-	-	-
16	Padenganploso	-	-	-
17	Bugoharjo	-	-	-
Jumlah / Total		2	5	25

Sumber : Dinas Pendidikan Kabupaten Lamongan

Lanjutan Tabel 4.1.7

Desa/Kelurahan	Rombongan Belajar	Murid	Guru	Rasio Murid - Guru
(1)	(5)	(6)	(7)	(8)
1 Gempolpading	-	-	-	-
2 Wanar	-	-	-	-
3 Pucuk	-	-	-	-
4 Kesambi	10	276	35	8
5 Warukulon	-	-	-	-
6 Kedali	-	-	-	-
7 Sumberjo	-	-	-	-
8 Tanggungan	-	-	-	-
9 Karangtinggil	-	-	-	-
10 Waruwetan	-	-	-	-
11 Plososetro	-	-	-	-
12 Paji	15	753	57	13
13 Babat kumpul	-	-	-	-
14 Cungkup	-	-	-	-
15 Ngambeg	-	-	-	-
16 Padenganploso	-	-	-	-
17 Bugoharjo	-	-	-	-
Jumlah / Total	25	1 029	92	11

Sumber : Dinas Pendidikan Kabupaten Lamongan

Tabel 4.1.8 Jumlah Sekolah, Murid, Guru dan Rasio Murid-Guru SMP Swasta di Kecamatan Pucuk, 2017

Desa/Kelurahan	Lembaga Sekolah	Gedung Sekolah	Ruang Kelas
(1)	(2)	(3)	(4)
1 Gempolpading	1	1	3
2 Wanar	-	-	-
3 Pucuk	1	1	5
4 Kesambi	-	-	-
5 Warukulon	-	-	-
6 Kedali	1	1	3
7 Sumberjo	-	-	-
8 Tanggungan	1	1	4
9 Karangtinggil	-	-	-
10 Waruwetan	-	-	-
11 Plososetro	-	-	-
12 Paji	-	-	-
13 Babatkumpul	-	-	-
14 Cungkup	-	-	-
15 Ngambeg	1	1	6
16 Padenganploso	-	-	-
17 Bugoharjo	-	-	-
Jumlah / Total	5	5	21

Sumber : Dinas Pendidikan Kabupaten Lamongan

Lanjutan Tabel 4.1.8

Desa/Kelurahan	Rombongan Belajar	Murid	Guru	Rasio Murid - Guru
(1)	(5)	(6)	(7)	(8)
1 Gempolpading	3	90	17	5
2 Wanar	-	-	-	-
3 Pucuk	5	63	17	4
4 Kesambi	-	-	-	-
5 Warukulon	-	-	-	-
6 Kedali	3	65	16	4
7 Sumberjo	-	-	-	-
8 Tanggungan	4	61	17	4
9 Karangtinggil	-	-	-	-
10 Waruwetan	-	-	-	-
11 Plososetro	-	-	-	-
12 Paji	-	-	-	-
13 Babatkumpul	-	-	-	-
14 Cungkup	-	-	-	-
15 Ngambeg	6	105	18	6
16 Padenganploso	-	-	-	-
17 Bugoharjo	-	-	-	-
Jumlah / Total	21	384	85	5

Sumber : Dinas Pendidikan Kabupaten Lamongan

Tabel 4.1.9 Jumlah Sekolah, Murid, Guru dan Rasio Murid-Guru MTs Swasta di Kecamatan Pucuk, 2017

Desa/Kelurahan	Lembaga Sekolah	Gedung Sekolah	Ruang Kelas
(1)	(2)	(3)	(4)
1 Gempolpading	-	-	-
2 Wanar	1	2	6
3 Pucuk	1	2	6
4 Kesambi	-	-	-
5 Warukulon	-	-	-
6 Kedali	-	-	-
7 Sumberjo	-	-	-
8 Tanggungan	1	1	3
9 Karangtinggil	-	-	-
10 Waruwetan	-	-	-
11 Plososetro	-	-	-
12 Paji	-	-	-
13 Babatkumpul	-	-	-
14 Cungkup	1	1	3
15 Ngambeg	-	-	-
16 Padenganploso	2	3	7
17 Bugoharjo	1	1	3
Jumlah / Total	7	10	28

Sumber : Dinas Pendidikan Kabupaten Lamongan

Lanjutan Tabel 4.1.9

Desa/Kelurahan	Rombongan Belajar	Murid	Guru	Rasio Murid - Guru
(1)	(5)	(6)	(7)	(8)
1 Gempolpading	-	-	-	-
2 Wanar	6	137	20	7
3 Pucuk	6	121	21	6
4 Kesambi	-	-	-	-
5 Warukulon	-	-	-	-
6 Kedali	-	-	-	-
7 Sumberjo	-	-	-	-
8 Tanggungan	3	65	17	4
9 Karangtinggil	-	-	-	-
10 Waruwetan	-	-	-	-
11 Plososetro	-	-	-	-
12 Paji	-	-	-	-
13 Babatkumpul	-	-	-	-
14 Cungkup	3	117	18	7
15 Ngambeg	-	-	-	-
16 Padenganploso	7	245	32	8
17 Bugoharjo	3	79	17	5
Jumlah / Total	28	764	125	6

Sumber : Dinas Pendidikan Kabupaten Lamongan

Tabel 4.1.10 Jumlah Sekolah, Murid, Guru dan Rasio Murid-Guru SMA Swasta di Kecamatan Pucuk, 2017

Desa/Kelurahan	Lembaga Sekolah	Gedung Sekolah	Ruang Kelas
(1)	(2)	(3)	(4)
1 Gempolpading	-	-	-
2 Wanar	1	1	3
3 Pucuk	1	1	5
4 Kesambi	-	-	-
5 Warukulon	-	-	-
6 Kedali	-	-	-
7 Sumberjo	-	-	-
8 Tanggungan	-	-	-
9 Karangtinggil	-	-	-
10 Waruwetan	-	-	-
11 Plososetro	-	-	-
12 Paji	-	-	-
13 Babatkumpul	-	-	-
14 Cungkup	1	1	3
15 Ngambeg	-	-	-
16 Padenganploso	-	-	-
17 Bugoharjo	-	-	-
Jumlah / Total	3	3	11

Sumber : Dinas Pendidikan Kabupaten Lamongan

Lanjutan Tabel 4.1.10

Desa/Kelurahan	Rombongan Belajar	Murid	Guru	Rasio Murid - Guru
(1)	(5)	(6)	(7)	(8)
1 Gempolpading	-	-	-	-
2 Wanar	3	97	23	4
3 Pucuk	5	155	33	5
4 Kesambi	-	-	-	-
5 Warukulon	-	-	-	-
6 Kedali	-	-	-	-
7 Sumberjo	-	-	-	-
8 Tanggungan	-	-	-	-
9 Karangtinggil	-	-	-	-
10 Waruwetan	-	-	-	-
11 Plososetro	-	-	-	-
12 Paji	-	-	-	-
13 Babatkumpul	-	-	-	-
14 Cungkup	3	117	28	4
15 Ngambeg	-	-	-	-
16 Padenganploso	-	-	-	-
17 Bugoharjo	-	-	-	-
Jumlah / Total	11	369	84	4

Sumber : Dinas Pendidikan Kabupaten Lamongan

Tabel 4.1.11 Jumlah Sekolah, Murid, Guru dan Rasio Murid-Guru SMK Swasta di Kecamatan Pucuk, 2017

Desa/Kelurahan	Lembaga Sekolah	Gedung Sekolah	Ruang Kelas
(1)	(2)	(3)	(4)
1 Gempolpading	-	-	-
2 Wanar	-	-	-
3 Pucuk	2	2	6
4 Kesambi	-	-	-
5 Warukulon	-	-	-
6 Kedali	-	-	-
7 Sumberjo	-	-	-
8 Tanggungan	-	-	-
9 Karangtinggil	-	-	-
10 Waruwetan	-	-	-
11 Plososetro	-	-	-
12 Paji	-	-	-
13 Babatkumpul	-	-	-
14 Cungkup	-	-	-
15 Ngambeg	-	-	-
16 Padenganploso	-	-	-
17 Bugoharjo	-	-	-
Jumlah / Total	2	2	6

Sumber : Dinas Pendidikan Kabupaten Lamongan

Lanjutan Tabel 4.1.11

Desa/Kelurahan	Rombongan Belajar	Murid	Guru	Rasio Murid - Guru
(1)	(5)	(6)	(7)	(8)
1 Gempolpading	-	-	-	-
2 Wanar	-	-	-	-
3 Pucuk	6	255	45	6
4 Kesambi	-	-	-	-
5 Warukulon	-	-	-	-
6 Kedali	-	-	-	-
7 Sumberjo	-	-	-	-
8 Tanggungan	-	-	-	-
9 Karangtinggil	-	-	-	-
10 Waruwetan	-	-	-	-
11 Plososetro	-	-	-	-
12 Paji	-	-	-	-
13 Babatkumpul	-	-	-	-
14 Cungkup	-	-	-	-
15 Ngambeg	-	-	-	-
16 Padenganploso	-	-	-	-
17 Bugoharjo	-	-	-	-
Jumlah / Total	6	255	45	6

Sumber : Dinas Pendidikan Kabupaten Lamongan

Tabel 4.1.12 Jumlah Pondok Pesantren, Santri dan Ustadz di Kecamatan Pucuk, 2017

	Desa/Kelurahan	Pondok Pesantren	Santri	Ustadz
	(1)	(2)	(3)	(4)
1	Gempolpading	1	55	6
2	Wanar	1	71	9
3	Pucuk	-	-	-
4	Kesambi	-	-	-
5	Warukulon	-	-	-
6	Kedali	1	125	20
7	Sumberjo	-	-	-
8	Tanggungan	2	105	6
9	Karangtinggil	-	-	-
10	Waruwetan	-	-	-
11	Plososetro	-	-	-
12	Paji	-	-	-
13	Babatkumpul	-	-	-
14	Cungkup	1	85	15
15	Ngambeg	2	127	14
16	Padenganploso	1	60	13
17	Bugoharjo	1	35	4
Jumlah / Total		10	663	87

Sumber : PPAI/KUA Kecamatan Pucuk

Tabel 4.1.13 Jumlah Fasilitas Olahraga Menurut Desa dan Jenis Olahraga di Kecamatan Pucuk, 2017

Desa/Kelurahan	Sepak Bola	Bola Volly	Bulu Tangkis
(1)	(2)	(3)	(4)
1 Gempolpadding	1	-	-
2 Wanar	1	2	-
3 Pucuk	1	1	-
4 Kesambi	1	-	-
5 Warukulon	1	1	-
6 Kedali	1	-	-
7 Sumberjo	1	1	-
8 Tanggungan	1	1	-
9 Karangtinggil	1	1	-
10 Waruwetan	1	1	-
11 Plososetro	1	1	-
12 Paji	1	1	-
13 Babatkumpul	1	1	-
14 Cungkup	1	1	-
15 Ngambeg	1	1	-
16 Padenganplosa	1	2	-
17 Bugoharjo	1	1	-
Jumlah / Total	17	16	0

Sumber : Dinas Pendidikan Kabupaten Lamongan

Lanjutan Tabel 4.1.13

Desa/Kelurahan	Tenis	Re-nang	Futsal	Bilyard	Jumlah
(1)	(5)	(6)	(7)	(8)	(9)
1 Gempolpading	-	-	-	-	1
2 Wanar	-	-	-	-	3
3 Pucuk	-	-	-	-	2
4 Kesambi	-	-	-	-	1
5 Warukulon	-	-	-	-	2
6 Kedali	-	-	-	1	2
7 Sumberjo	-	-	-	-	2
8 Tanggungan	-	-	-	-	2
9 Karangtinggil	-	-	-	-	2
10 Waruwetan	-	-	-	-	2
11 Plososetro	-	-	-	-	2
12 Paji	-	-	-	-	2
13 Babatkumpul	-	-	-	-	2
14 Cungkup	-	-	-	-	2
15 Ngambeg	-	-	-	-	2
16 Padenganploso	-	-	-	-	3
17 Bugoharjo	-	-	-	-	2
Jumlah / Total	-	0	0	1	34

Sumber : Dinas Pendidikan Kabupaten Lamongan

Tabel 4.2.1 Jumlah Fasilitas Kesehatan Menurut Desa di Kecamatan Pucuk, 2017

Desa/Kelurahan	Rumah Sakit Umum	Rumah Sakit Bersalin	Klinik	Klinik Rawat Inap
(1)	(2)	(3)	(4)	(5)
1 Gempolpading	-	-	-	-
2 Wanar	-	-	-	-
3 Pucuk	-	-	1	-
4 Kesambi	-	-	-	-
5 Warukulon	-	-	2	-
6 Kedali	-	-	-	-
7 Sumberjo	-	-	-	-
8 Tanggungan	-	-	-	-
9 Karangtinggil	-	-	-	-
10 Waruwetan	-	-	-	-
11 Plososetro	-	-	-	-
12 Paji	-	-	-	-
13 Babatkumpul	-	-	-	-
14 Cungkup	-	-	-	-
15 Ngambeg	-	-	-	-
16 Padenganploso	-	-	-	-
17 Bugoharjo	-	-	-	-
Pucuk	0	0	3	0

Sumber : Dinas Kesehatan Kab. Lamongan

Lanjutan Tabel 4.2.1

Desa/Kelurahan	Puskesmas <i>Public Health Center</i>	Puskesmas Pembantu <i>Subsidiary of Public Health</i>	Apotek <i>Pharmacy</i>
(1)	(6)	(7)	(8)
1 Gempolpading	-	-	-
2 Wanar	-	1	-
3 Pucuk	-	-	1
4 Kesambi	-	-	-
5 Warukulon	1	-	-
6 Kedali	-	-	-
7 Sumberjo	-	1	-
8 Tanggungan	-	1	-
9 Karangtinggil	-	-	-
10 Waruwetan	-	-	-
11 Plososetro	-	-	-
12 Paji	-	-	-
13 Babatkumpul	-	-	-
14 Cungkup	-	1	-
15 Ngambeg	-	1	-
16 Padenganploso	-	-	-
17 Bugoharjo	-	-	-
Pucuk	1	5	1

Sumber : Dinas Kesehatan Kab. Lamongan

Tabel 4.2.2 Jumlah Tenaga Kesehatan Menurut Desa di Kecamatan Pucuk, 2017

Desa/Kelurahan	Dokter	Bidan	Perawat	Dukun Bayi
(1)	(2)	(3)	(4)	(5)
1 Gempolpading	-	1	2	-
2 Wanar	-	2	2	-
3 Pucuk	2	2	1	-
4 Kesambi	-	1	-	-
5 Warukulon	-	2	4	-
6 Kedali	-	2	3	1
7 Sumberjo	-	1	1	-
8 Tanggungan	-	1	1	-
9 Karangtinggil	-	1	1	-
10 Waruwetan	-	-	-	-
11 Plososetro	-	-	2	-
12 Paji	-	2	1	-
13 Babatkumpul	-	2	1	-
14 Cungkup	-	1	1	-
15 Ngambeg	-	-	2	2
16 Padenganploso	-	-	2	2
17 Bugoharjo	-	1	1	-
Pucuk	2	18	25	5

Sumber : Dinas Kesehatan Kab. Lamongan

Tabel 4.2.3 Jumlah Wanita Usia Subur (15-49 Th) Dan Pasangan Usia Subur di Kecamatan Pucuk, 2017

Desa/Kelurahan	WUS	PUS
1	2	3
1 Gempolpading	945	895
2 Wanar	2 060	1 785
3 Pucuk	1 017	667
4 Kesambi	665	475
5 Warukulon	1 325	1 117
6 Kedali	585	495
7 Sumberjo	909	871
8 Tanggungan	1 015	935
9 Karangtinggil	559	376
10 Waruwetan	589	496
11 Plososetro	523	417
12 Paji	689	595
13 Babatkumpul	623	513
14 Cungkup	951	841
15 Ngambeg	1 245	1 025
16 Padenganploso	1 497	1 395
17 Bugoharjo	1 035	917
Jumlah	16 232	13 815

Sumber : UPT Pemberdayaan Perempuan dan KB Kec. Pucuk

Tabel 4.2.4 Jumlah Peserta KB Aktif menurut Alat Kontrasepsi di Kecamatan Pucuk, 2017

Desa/Kelurahan	Alat Kontrasepsi					
	IUD	MOW	IMP	STK	PIL	KDM
(1)	(2)	(3)	(4)	(5)	(6)	(7)
1 Gempolpading	37	-	85	131	65	25
2 Wanar	90	-	200	245	17	27
3 Pucuk	30	-	85	181	41	25
4 Kesambi	15	1	25	101	65	11
5 Warukulon	71	-	107	285	31	24
6 Kedali	36	-	72	87	15	7
7 Sumberjo	38	-	254	56	17	17
8 Tanggungan	30	-	48	237	107	25
9 Karangtinggil	29	-	89	57	11	8
10 Waruwetan	45	-	43	89	15	9
11 Plososetro	19	-	45	79	67	17
12 Paji	36	-	37	99	89	15
13 Babatkumpul	17	-	51	112	78	9
14 Cungkup	48	-	35	109	55	21
15 Ngambeg	30	-	127	217	27	25
16 Padenganploso	102	-	145	219	79	31
17 Bugoharjo	51	1	42	145	47	27
Jumlah	724	2	1 490	2 449	826	323

Sumber : UPT Pemberdayaan Perempuan dan KB Kec. Pucuk

Tabel 4.3.1 Jumlah Penduduk Menurut Agama di Kecamatan Pucuk, 2017

Desa/Kelurahan	Islam	Katholik	Protestan	Hindu	Budha
(1)	(2)	(3)	(4)	(5)	(6)
1 Gempolpading	3 065	2	-	-	-
2 Wanar	5 882	-	-	-	-
3 Pucuk	3 426	-	-	-	-
4 Kesambi	2 034	3	-	-	-
5 Warukulon	3 961	-	-	-	-
6 Kedali	1 666	-	-	-	-
7 Sumberjo	2 760	1	-	-	-
8 Tanggungan	3 003	-	-	-	-
9 Karangtinggil	1 573	8	-	-	2
10 Waruwetan	1 471	-	-	-	-
11 Plososetro	1 266	-	-	-	-
12 Paji	2 476	-	-	-	-
13 Babatkumpul	1 863	3	-	-	-
14 Cungkup	2 494	-	-	-	-
15 Ngambeg	3 904	-	-	-	-
16 Padenganploso	5 235	2	-	-	-
17 Bugoharjo	2 621	1	-	-	1
Jumlah	48 700	20	-	-	3

Sumber : Kantor Kecamatan Pucuk

Tabel 4.3.2 Jumlah Tempat Peribadatan di Kecamatan Pucuk, 2017

	Desa/Kelurahan	Masjid	Mushola	Gereja	Pura	Wihara
	(1)	(2)	(3)	(4)	(5)	(6)
1	Gempolpading	5	5	-	-	-
2	Wanar	7	13	-	-	-
3	Pucuk	3	12	-	-	-
4	Kesambi	2	6	-	-	-
5	Warukulon	2	12	-	-	-
6	Kedali	2	9	-	-	-
7	Sumberjo	5	6	-	-	-
8	Tanggungan	2	4	-	-	-
9	Karangtinggil	3	3	-	-	-
10	Waruwetan	2	3	-	-	-
11	Plososetro	2	4	-	-	-
12	Paji	2	6	-	-	-
13	Babatkumpul	3	5	-	-	-
14	Cungkup	2	7	-	-	-
15	Ngambeg	5	15	-	-	-
16	Padenganploso	3	17	-	-	-
17	Bugoharjo	1	3	-	-	-
	Jumlah	51	130	0	0	0

Sumber : KUA / PPAI Kecamatan Pucuk

Tabel 4.3.3 Nikah, Talak, Cerai, dan Rujuk di Kecamatan Pucuk, 2017

Desa/Kelurahan	Nikah	Talak	Cerai	Rujuk	Jumlah
(1)	(2)	(3)	(4)	(5)	(6)
1 Gempolpading	41	1	2	-	44
2 Wanar	65	2	1	-	68
3 Pucuk	51	5	5	-	61
4 Kesambi	38	1	-	-	39
5 Warukulon	55	1	-	-	56
6 Kedali	11	1	-	-	12
7 Sumberjo	31	3	2	-	36
8 Tanggungan	29	3	1	-	33
9 Karangtinggil	17	2	1	-	20
10 Waruwetan	19	1	2	-	22
11 Plososetro	21	2	1	-	24
12 Paji	31	2	3	-	36
13 Babatkumpul	17	1	1	-	19
14 Cungkup	17	1	-	-	18
15 Ngambeg	41	1	-	-	42
16 Padenganploso	71	3	1	-	75
17 Bugoharjo	27	3	1	-	31
Jumlah	582	33	21	-	636

Sumber : KUA / PPAI Kecamatan Pucuk

BAB 5 PERTANIAN

Produksi TANAMAN
Padi dan jagung di
kecamatan pucuk
tahun 2017

*Produksi Padi
Tahun 2017
34.703,01 Ton*



*Produksi Jagung
9.050,75 Ton
pada Tahun
2017*



PERTANIAN

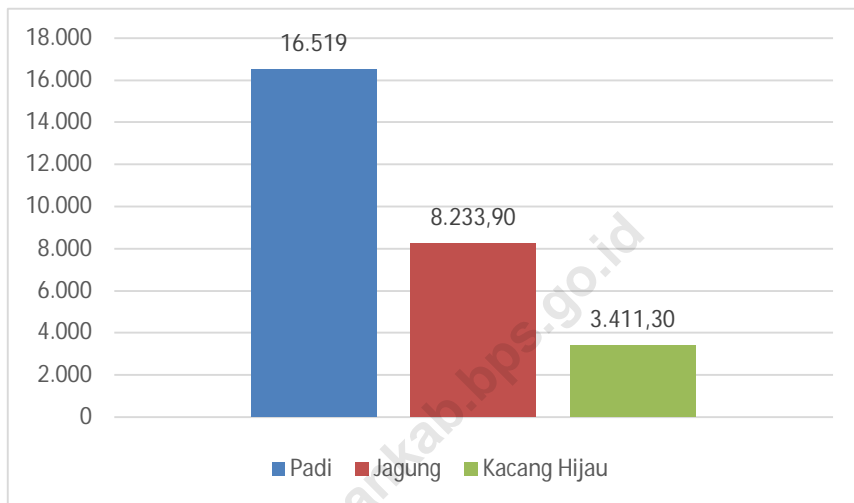
ULASAN

Dari keseluruhan luas wilayah Kecamatan Pucuk yang jumlahnya sebesar 4.311,47 Ha, sebagian besar digunakan untuk pertanian yaitu sebesar 2.870,59 Ha atau sekitar 66,57%, adalah lahan yang digunakan untuk pertanian. Sedangkan untuk bangunan/pekarangan hanya seluas 549,96 atau sekitar 19,15%.

Dari beberapa jenis komoditas tanaman pangan yang dibudidayakan di Kecamatan Pucuk, komoditas Padi merupakan yang banyak diusahakan. Hal ini terbukti dari data UPT. Dinas Pertanian dan Kehutanan Kecamatan PUCUK tahun 2017, dimana tercatat luas panen komoditas padi sebesar 2.870,59 Ha dengan total produksi sebesar 34.703,01 ton Gabah Kering Giling (GKG).

<https://lamongankab.bps.go.id>

Gambar 5 Produksi Tanaman Pangan di Kecamatan Maduran , 2017



PERTANIAN

Tabel 5.1.1 Luas Wilayah Menurut Jenis Penggunaan Lahan di Kecamatan Pucuk (Ha), 2017

Desa/Kelurahan	Lahan Pertanian		Lahan Bukan Pertanian	Jumlah
	Sawah	Bukan Sawah		
(1)	(2)	(3)	(4)	(5)
1 Gempolpadding	163.00	14.00	-	177.00
2 Wanar	359.47	106.00	-	465.47
3 Pucuk	109.00	5.80	-	114.80
4 Kesambi	69.00	-	-	69.00
5 Warukulon	190.00	9.27	-	199.27
6 Kedali	160.00	5.00	-	165.00
7 Sumberjo	221.00	32.00	-	253.00
8 Tanggungan	265.00	23.00	-	288.00
9 Karangtinggil	90.00	3.00	-	93.00
10 Waruwetan	69.00	4.00	-	73.00
11 Plososetro	68.00	2.00	-	70.00
12 Paji	99.00	2.22	-	101.22
13 Babatkumpul	121.00	21.51	-	142.51
14 Cungkup	213.95	8.94	-	222.89
15 Ngambeg	229.73	38.91	-	268.64
16 Padanganplos	249.44	5.24	-	254.68
17 Bugoharjo	194.00	0.22	-	194.22
Pucuk	2,870.59	281.11	0.00	3,151.70

Sumber : KUPT Pertanian Kecamatan Pucuk

Lanjutan Tabel 5.1.1

Desa/Kelurahan	Bangunan, Pekarangan dan Halaman	Hutan Negara	Rawa Tidak Ditanami	Lainnya (Kuburan, Lapangan dsb.)	Jumlah
(1)	(6)	(7)	(8)	(9)	(10)
1 Gempolpading	28.00	-	-	32.21	237.21
2 Wanar	49.01	-	-	54.52	569.00
3 Pucuk	22.56	-	-	49.03	186.39
4 Kesambi	18.00	-	-	38.20	125.20
5 Warukulon	31.89	-	-	20.64	251.80
6 Kedali	15.00	-	-	7.50	187.50
7 Sumberjo	37.00	-	-	43.70	333.70
8 Tanggungan	39.50	-	-	15.40	342.90
9 Karangtinggil	17.00	-	-	9.70	119.70
10 Waruwetan	16.00	-	-	12.60	101.60
11 Plososetro	17.00	-	-	49.43	136.43
12 Paji	31.00	-	-	82.97	215.19
13 Babatkumpul	28.00	-	-	18.96	189.47
14 Cungkup	37.00	-	-	85.22	345.11
15 Ngambeg	58.00	-	-	16.35	342.99
16 Padenganplos	75.00	-	-	17.36	347.04
17 Bugoharjo	30.00	-	-	56.02	280.24
Pucuk	549.96	0.00	0.00	609.81	4,311.47

Sumber : KUPT Pertanian Kecamatan Pucuk

PERTANIAN

Tabel 5.1.2 Luas Wilayah Menurut Jenis Pengairan di Kecamatan Pucuk (Ha), 2017

Desa/Kelurahan	Jenis Pengairan				Jumlah
	Teknis	Setengah Teknis	Sederhana	Tadah Hujan	
(1)	(2)	(3)	(4)	(5)	(6)
1 Gempolpading	-	163.00	-	-	163.00
2 Wanar	-	109.00	141.00	109.47	250.00
3 Pucuk	-	77.00	32.00	-	109.00
4 Kesambi	-	53.00	16.00	-	69.00
5 Warukulon	-	57.00	99.00	34.00	156.00
6 Kedali	-	-	-	160.00	0.00
7 Sumberjo	-	-	150.00	71.00	150.00
8 Tanggungan	44.00	41.00	-	180.00	85.00
9 Karangtinggil	-	-	81.00	9.00	81.00
10 Waruwetan	-	-	69.00	-	69.00
11 Plososetro	-	-	66.00	2.00	66.00
12 Paji	-	-	82.00	17.00	82.00
13 Babatkumpul	-	-	120.00	1.00	120.00
14 Cungkup	-	-	211.00	2.95	211.00
15 Ngambeg	-	-	226.00	3.73	226.00
16 Padenganploso	-	-	244.00	5.44	244.00
17 Bugoharjo	-	-	178.00	16.00	178.00
Pucuk	44.00	500.00	1,715.00	611.59	2,259.00

Sumber : KUPT Pertanian Kecamatan Pucuk

PERTANIAN

Tabel 5.1.3 Luas Panen, Produksi dan Produktivitas Padi di Kecamatan Pucuk, 2017

Desa/Kelurahan	Luas Panen	Produksi	Produktivitas
(1)	(2)	(3)	(4)
1 Gempolpading	329.00	2,102.31	6.39
2 Wanar	640.00	4,147.20	6.48
3 Pucuk	206.00	1,330.76	6.46
4 Kesambi	125.00	797.50	6.38
5 Warukulon	340.00	2,084.20	6.13
6 Kedali	291.00	1,821.66	6.26
7 Sumberjo	473.00	2,975.17	6.29
8 Tanggungan	521.00	3,292.72	6.32
9 Karangtinggil	149.00	904.43	6.07
10 Waruwetan	115.00	694.60	6.04
11 Plososetro	147.00	979.02	6.66
12 Paji	188.00	1,195.68	6.36
13 Babatkumpul	273.00	1,769.04	6.48
14 Cungkup	442.00	2,850.90	6.45
15 Ngambeg	447.00	2,878.68	6.44
16 Padenganploso	395.00	2,551.70	6.46
17 Bugoharjo	376.00	2,327.44	6.19
Pucuk	5,457.00	34,703.01	6.36

Sumber : KUPT Pertanian Kecamatan Pucuk

PERTANIAN

Tabel 5.1.4 Luas Panen, Produksi dan Produktivitas Jagung di Kecamatan Pucuk, 2017

Desa/Kelurahan	Luas Panen	Produksi	Produktivitas
(1)	(2)	(3)	(4)
1 Gempolpading	162.00	1,009.26	6.23
2 Wanar	291.00	1,786.74	6.14
3 Pucuk	109.00	429.46	3.94
4 Kesambi	68.00	286.28	4.21
5 Warukulon	150.00	453.00	3.02
6 Kedali	105.00	601.65	5.73
7 Sumberjo	152.00	764.56	5.03
8 Tanggungan	160.00	937.60	5.86
9 Karangtinggil	147.00	976.08	6.64
10 Waruwetan	86.00	171.14	1.99
11 Plososetro	46.00	104.42	2.27
12 Paji	127.00	332.74	2.62
13 Babatkumpul	45.00	117.90	2.62
14 Cungkup	71.00	221.52	3.12
15 Ngambeg	48.00	137.28	2.86
16 Padenganploso	160.00	515.20	3.22
17 Bugoharjo	72.00	205.92	2.86
Pucuk	1,999.00	9,050.75	4.53

Sumber : KUPT Pertanian Kecamatan Pucuk

PERTANIAN

Tabel 5.1.5 Luas Panen, Produksi dan Produktivitas Kacang Hijau di Kecamatan Pucuk, 2017

Desa/Kelurahan	Luas Panen	Produksi	Produktivitas
(1)	(2)	(3)	(4)
1 Gempolpading	24.00	31.68	1.32
2 Wanar	306.00	419.22	1.37
3 Pucuk	36.00	43.92	1.22
4 Kesambi	21.00	26.04	1.24
5 Warukulon	38.00	47.88	1.26
6 Kedali	114.00	145.92	1.28
7 Sumberjo	158.00	214.88	1.36
8 Tanggungan	247.00	340.86	1.38
9 Karangtinggil	68.00	83.64	1.23
10 Waruwetan	57.00	70.68	1.24
11 Plososetro	16.00	20.16	1.26
12 Paji	23.00	25.76	1.12
13 Babatkumpul	63.00	84.42	1.34
14 Cungkup	162.00	220.32	1.36
15 Ngambeg	109.00	134.07	1.23
16 Padenganploso	136.00	186.32	1.37
17 Bugoharjo	42.00	52.08	1.24
Pucuk	1,620.00	2,147.85	1.33

Sumber : KUPT Pertanian Kecamatan Pucuk

PERTANIAN

Tabel 5.1.6 Luas Panen, Produksi dan Produktivitas Kedelai di Kecamatan Pucuk, 2017

Desa/Kelurahan	Luas Panen	Produksi	Produktivitas
(1)	(2)	(3)	(4)
1 Gempolpading	82.00	103.32	1.26
2 Wanar	108.00	138.24	1.28
3 Pucuk	9.00	11.34	1.26
4 Kesambi	43.00	50.74	1.18
5 Warukulon	74.00	91.76	1.24
6 Kedali	46.00	53.82	1.17
7 Sumberjo	89.00	113.03	1.27
8 Tanggungan	67.00	81.74	1.22
9 Karangtinggil	18.00	22.68	1.26
10 Waruwetan	23.00	27.14	1.18
11 Plososetro	7.00	8.12	1.16
12 Paji	6.00	7.44	1.24
13 Babatkumpul	0.00	0.00	0.00
14 Cungkup	22.00	25.96	1.18
15 Ngambeg	0.00	0.00	0.00
16 Padenganploso	14.00	17.92	1.28
17 Bugoharjo	18.00	22.68	1.26
Pucuk	626.00	775.93	1.24

Sumber : KUPT Pertanian Kecamatan Pucuk

Tabel 5.1.7 Luas Panen, Produksi dan Produktivitas Buah-buahan Semangka di Kecamatan Pucuk, 2017

Desa/Kelurahan	Luas Panen	Produksi	Produktivitas
(1)	(2)	(3)	(4)
1 Gempolpading	3.00	90.00	30.00
2 Wanar	-	-	-
3 Pucuk	5.00	150.00	30.00
4 Kesambi	3.00	90.00	30.00
5 Warukulon	5.00	150.00	30.00
6 Kedali	-	-	-
7 Sumberjo	-	-	-
8 Tanggungan	-	-	-
9 Karangtinggil	-	-	-
10 Waruwetan	5.00	150.00	30.00
11 Plososetro	30.00	900.00	30.00
12 Paji	-	-	-
13 Babatkumpul	22.00	660.00	30.00
14 Cungkup	16.00	480.00	30.00
15 Ngambeg	5.00	150.00	30.00
16 Padenganploso	3.00	90.00	30.00
17 Bugoharjo	3.00	90.00	30.00
Pucuk	100.00	3,000.00	30.00

Sumber : KUPT Pertanian Kecamatan Pucuk

PERTANIAN

Tabel 5.1.8 Jumlah Kelompok Tani Kecamatan Pucuk, 2017

Desa/Kelurahan	Jumlah Kelompok Tani	Kelas			
		Pemula	Lanjut	Madya	Utama
(1)	(2)	(3)	(4)	(5)	(6)
1 Gempolpading	4.00	1	2	1	-
2 Wanar	4.00	1	2	1	-
3 Pucuk	3.00	-	3	-	-
4 Kesambi	2.00	-	2	-	-
5 Warukulon	4.00	-	4	-	-
6 Kedali	3.00	1	1	1	-
7 Sumberjo	4.00	-	4	-	-
8 Tanggungan	4.00	-	3	1	-
9 Karangtinggil	3.00	1	2	-	-
10 Waruwetan	2.00	-	2	-	-
11 Plososetro	3.00	1	2	-	-
12 Paji	2.00	-	2	-	-
13 Babatkumpul	3.00	1	1	1	-
14 Cungkup	6.00	2	3	1	-
15 Ngambeg	4.00	2	2	-	-
16 Padenganploso	4.00	-	3	1	-
17 Bugoharjo	3.00	1	2	-	-
Pucuk	58.00	11.00	40.00	7.00	0.00

Sumber : KUPT Pertanian Kecamatan Pucuk

PERTANIAN

Tabel 5.1.9 Jumlah Alat-alat Pertanian di Kecamatan Pucuk, 2017

Desa/Kelurahan	Hand Sprayer	Pompa Air	Hand Traktor	RMU/ Huller	Kios Saprotan
(1)	(2)	(3)	(4)	(5)	(6)
1 Gempolpading	52	10	3	3.00	2
2 Wanar	55	16	4	2.00	2
3 Pucuk	18	12	2	1.00	1
4 Kesambi	14	14	1	1.00	1
5 Warukulon	46	16	1	1.00	1
6 Kedali	23	17	2	1.00	1
7 Sumberjo	54	16	7	3.00	1
8 Tanggungan	52	19	4	2.00	2
9 Karangtinggil	27	21	2	2.00	2
10 Waruwetan	21	15	3	1.00	1
11 Plososetro	33	4	1	2.00	2
12 Paji	21	9	9	2.00	2
13 Babatkumpul	120	26	4	2.00	1
14 Cungkup	310	6	4	2.00	2
15 Ngambeg	72	7	3	2.00	2
16 Padenganploso	180	38	2	3.00	2
17 Bugoharjo	249	55	5	2.00	2
Pucuk	1,347.00	301.00	57.00	32.00	27.00

Sumber : KUPT Pertanian Kecamatan Pucuk

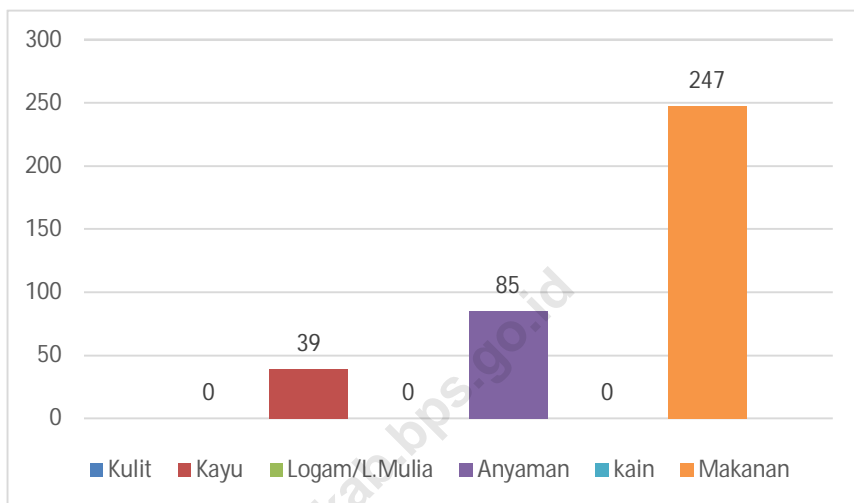
BAB 6 INDUSTRI

<https://lamongankab.bps.go.id>



INDUSTRI

Gambar 6 Jumlah Industri Menurut Jenis Industri di kecamatan Pucuk,2017



Tabel 6.1.1 Jumlah Industri menurut Jenis di Kecamatan Pucuk, 2017

	Desa/Kelurahan	Industri Kecil/ Kerajinan RT	Industri Sedang	Industri Besar	Jumlah
	(1)	(2)	(3)	(4)	(5)
1	Gempolpading	145	-	-	145
2	Wanar	45	-	-	45
3	Pucuk	15	1	-	16
4	Kesambi	8	-	-	8
5	Warukulon	25	-	-	25
6	Kedali	4	-	-	4
7	Sumberjo	10	-	-	10
8	Tanggungan	18	-	-	18
9	Karangtinggil	5	2	-	7
10	Waruwetan	5	-	-	5
11	Plososetro	7	-	-	7
12	Paji	10	-	-	10
13	Babatkumpul	24	-	-	24
14	Cungkup	15	-	-	15
15	Ngambeg	106	-	-	106
16	Padenganploso	327	-	-	327
17	Bugoharjo	17	-	-	17
	Jumlah	786	3	0	789

Sumber : Kantor Desa dan Kantor Kecamatan Pucuk

Tabel 6.1.2 Jumlah Industri Kecil dan Kerajinan Rumah Tangga di Kecamatan Pucuk, 2017

	Desa/Kelurahan	Kulit	Kayu	Logam/L. Mulia	Anyaman	Jumlah
	(1)	(2)	(3)	(4)	(5)	(6)
1	Gempolpading	0	2	0	0	2
2	Wanar	0	5	0	0	5
3	Pucuk	0	4	0	0	4
4	Kesambi	0	1	0	0	1
5	Warukulon	0	1	0	0	1
6	Kedali	0	2	0	0	2
7	Sumberjo	0	4	0	0	4
8	Tanggungan	0	3	0	0	3
9	Karangtinggil	0	1	0	0	1
10	Waruwetan	0	4	0	0	4
11	Plososetro	0	1	0	0	1
12	Paji	0	3	0	0	3
13	Babatkumpul	0	1	0	15	16
14	Cungkup	0	1	0	0	1
15	Ngambeg	0	2	0	27	29
16	Padenganploso	0	3	0	43	46
17	Bugoharjo	0	1	0	0	1
	Jumlah	0	39	0	85	124

Sumber : Kantor Desa dan Kantor Kecamatan Pucuk

Lanjutan Tabel 6.1.2

Desa/Kelurahan		Kain/ Tenun	Makanan/ Minuman	Lainnya	Jumlah
(1)		(2)	(3)	(4)	(5)
1	Gempolpading	0	54	0	54
2	Wanar	0	54	0	54
3	Pucuk	0	21	0	21
4	Kesambi	0	37	0	37
5	Warukulon	0	6	0	6
6	Kedali	0	2	0	2
7	Sumberjo	0	7	0	7
8	Tanggung	0	8	0	8
9	Karangtinggil	0	7	0	7
10	Waruwetan	0	3	0	3
11	Plososetro	0	2	0	2
12	Paji	0	4	0	4
13	Babatkumpul	0	5	0	5
14	Cungkup	0	3	0	3
15	Ngambeg	0	12	0	12
16	Padenganpосо	0	11	0	11
17	Bugoharjo	0	11	0	11
Jumlah		0	247	0	247

Sumber : Kantor Desa dan Kantor Kecamatan Pucuk

Bab 7 PERDAGANGAN

*Di Wilayah Kecamatan Pucuk
ada 1795 pedagang terdiri
dari 25 pedagang menengah
dan 1762 pedagang Kecil,
belum ada pedagang besar*



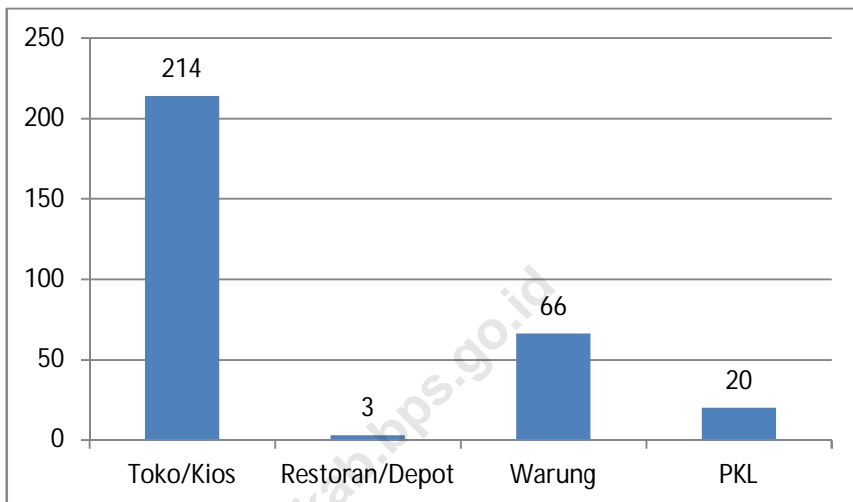
ULASAN

Sarana perekonomian di Kecamatan PUCUK seperti Bank dan Pasar masih sangat terbatas jumlahnya yakni hanya ada 2 unit Bank Umum dan 2 unit Pasar Desa. Dari 9 desa yang ada di Kecamatan PUCUK sarana perekonomian hanya tersedia di 2 desa, yaitu Desa PUCUK dan Desa Talunrejo yang masing-masing tersedia 1 unit Bank Umum dan 1 Unit Pasar Desa.

Minimnya jumlah Pasar Desa di Kecamatan PUCUK ternyata tidak berbanding lurus dengan jumlah Toko/kios serta warung di Kecamatan PUCUK. Kantor Camat PUCUK mencatat tahun 2015 ada 214 Toko/kios dan 66 Warung yang tersebar ke seluruh desa di di Kecamatan PUCUK.

Usaha Bengkel juga tersedia di seluruh desa di Kecamatan PUCUK yaitu sejumlah 17 bengkel mobil/motor, 6 Bengkel Las dan 12 Reparasi elektronik

Gambar 7 Jumlah sarana perdagangan di Kecamatan Pucuk, 2017



PERDAGANGAN

Tabel 7.1 Banyaknya Pedagang di Kecamatan Pucuk Menurut Desa, 2017

	Desa/Kelurahan	Pedagang Besar	Pedagang Menengah	Pedagang Kecil	Jumlah
	(1)	(2)	(3)	(4)	(5)
1	Gempolpading	0	0	57	57
2	Wanar	0	0	245	245
3	Pucuk	8	15	564	587
4	Kesambi	0	4	213	217
5	Warukulon	0	3	121	124
6	Kedali	0	0	87	87
7	Sumberjo	0	3	55	58
8	Tanggungan	0	0	58	58
9	Karangtinggil	0	0	63	63
10	Waruwetan	0	0	25	25
11	Plososetro	0	0	23	23
12	Paji	0	0	55	55
13	Babatkumpul	0	0	25	25
14	Cungkup	0	0	32	32
15	Ngambeg	0	0	45	45
16	Padenganploso	0	0	69	69
17	Bugoharjo	0	0	25	25
	Jumlah	8	25	1,762	1,795

Sumber : Kantor Desa dan Kantor Kecamatan Pucuk

PERDAGANGAN

Tabel 7.2 Banyaknya Sarana Perdagangan Menurut Jenisnya di Kecamatan Pucuk, 2017

	Desa/Kelurahan	Pasar Umum	Pasar Desa	Kios	Warung	Rumah Makan/ Restoran	Jumlah
	(1)	(2)	(3)	(4)	(5)	(6)	(7)
1	Gempolpadding	0	0	6	6	0	6
2	Wanar	0	1	35	16	0	16
3	Pucuk	0	1	24	35	0	35
4	Kesambi	0	0	21	15	0	15
5	Warukulon	0	1	16	5	0	5
6	Kedali	0	0	11	6	0	6
7	Sumberjo	0	0	5	4	0	4
8	Tanggungan	0	0	7	5	0	5
9	Karangtinggil	0	0	6	4	0	4
10	Waruwetan	0	0	5	2	0	2
11	Plososetro	0	0	8	3	0	3
12	Paji	0	0	9	7	0	7
13	Babatkumpul	0	0	6	6	0	6
14	Cungkup	0	0	5	6	0	6
15	Ngambeg	0	0	11	15	0	15
16	Padenganploso	0	0	15	10	0	10
17	Bugoharjo	1	0	11	7	0	7
	Jumlah	1	3	201	152	0	152

Sumber : Kantor Desa dan Kantor Kecamatan Pucuk

Tabel 7.3 Jumlah Toko dan PKL di Kecamatan Pucuk, 2017

	Desa/Kelurahan	Toko	PKL	Jumlah
	(1)	(2)	(3)	(4)
1	Gempolpadding	2	6	8
2	Wanar	25	10	35
3	Pucuk	57	15	72
4	Kesambi	18	8	26
5	Warukulon	3	5	8
6	Kedali	8	6	14
7	Sumberjo	2	3	5
8	Tanggungan	3	8	11
9	Karangtinggil	4	5	9
10	Waruwetan	2	7	9
11	Plososetro	5	6	11
12	Paji	17	11	28
13	Babatkumpul	5	8	13
14	Cungkup	3	6	9
15	Ngambeg	7	9	16
16	Padenganploso	9	11	20
17	Bugoharjo	8	9	17
	Jumlah	178	133	311

Sumber : Kantor Desa dan Kantor Kecamatan Pucuk

PERDAGANGAN

Tabel 7.4 Jumlah Usaha Jasa Perseorangan di Kecamatan Pucuk, 2017

Desa/Kelurahan	Bengkel Mobil/Motor	Cuci Mobil/Motor	Reparasi Elektronik	Bengkel Las	Jumlah
(1)	(2)	(3)	(4)	(5)	(6)
1 Gempolpading	2	1	1	3	7
2 Wanar	3	1	2	2	8
3 Pucuk	7	2	3	6	18
4 Kesambi	1	0	1	1	3
5 Warukulon	2	1	1	1	5
6 Kedali	2	0	1	1	4
7 Sumberjo	2	0	2	1	5
8 Tanggungan	1	0	1	1	3
9 Karangtinggil	2	0	1	1	4
10 Waruwetan	1	0	1	1	3
11 Plososetro	1	0	1	1	3
12 Paji	2	1	1	1	5
13 Babatkumpul	1	0	1	1	3
14 Cungkup	1	0	1	1	3
15 Ngambeg	1	1	1	3	6
16 Padenganploso	2	0	2	2	6
17 Bugoharjo	1	0	2	2	5
Jumlah	32	7	23	29	91

Sumber : Kantor Desa dan Kantor Kecamatan Pucuk

Tabel 7.5 Jumlah Usaha Persewaan, Agen Perjalanan dan Fotocopy di Kecamatan Pucuk, 2017

Desa/Kelurahan	Persewaan Alat Pesta	Agen Perjalanan	Foto Copy	Jumlah
(1)	(2)	(3)	(4)	(5)
1 Gempolpading	2	2	2	6
2 Wanar	2	1	3	6
3 Pucuk	5	4	5	14
4 Kesambi	2	1	1	4
5 Warukulon	1	0	0	1
6 Kedali	0	0	0	0
7 Sumberjo	1	0	0	1
8 Tanggungan	1	0	0	1
9 Karangtinggil	2	1	0	3
10 Waruwetan	1	0	0	1
11 Plososetro	1	0	1	2
12 Paji	2	1	2	5
13 Babatkumpul	1	1	1	3
14 Cungkup	1	0	1	2
15 Ngambeg	1	1	1	3
16 Padenganploso	1	1	1	3
17 Bugoharjo	1	0	0	1
Jumlah	25	13	18	56

Sumber : Kantor Desa dan Kantor Kecamatan Pucuk

Tabel 7.6 Jumlah Usaha Jasa Perseorangan di Kecamatan Pucuk, 2017

	Desa/Kelurahan	Salon/ Pangkas Rambut	Penjahit	Jumlah
	(1)	(2)	(3)	(4)
1	Gempolpading	2	8	10
2	Wanar	3	7	10
3	Pucuk	3	6	9
4	Kesambi	2	8	10
5	Warukulon	1	4	5
6	Kedali	1	3	4
7	Sumberjo	1	6	7
8	Tanggungan	1	4	5
9	Karangtinggil	1	3	4
10	Waruwetan	1	3	4
11	Plososetro	1	3	4
12	Paji	1	6	7
13	Babatkumpul	1	7	8
14	Cungkup	1	3	4
15	Ngambeg	2	4	6
16	Padenganplos	1	3	4
17	Bugoharjo	1	4	5
	Jumlah	24	82	106

Sumber : Kantor Desa dan Kantor Kecamatan Pucuk

BAB 8 TRANSPORTASI dan KOMUNIKASI

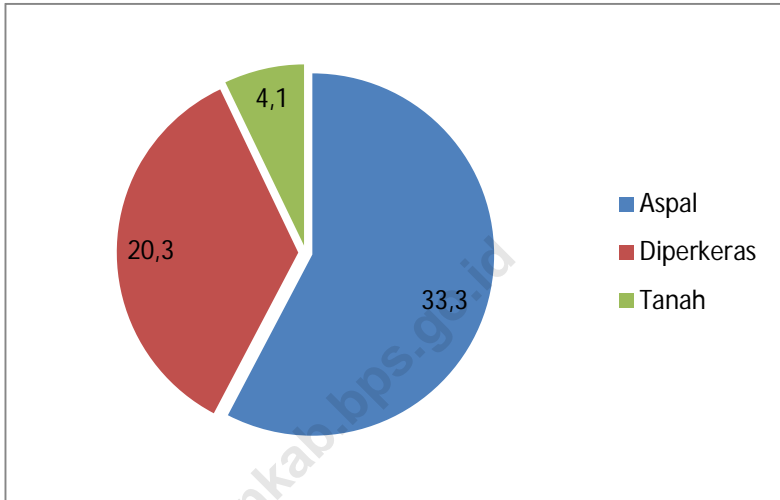
Sarana telekomunikasi di Wilayah Kecamatan Pucuk banyak menggunakan telepon genggam dan selluler dari berbagai operator, hanya kantor bank yang menggunakan telepon kabel



Sarana transportasi yang di gunakan untuk aktivitas sehari-hari di Kecamatan Pucuk menggunakan kendaraan roda dua



Gambar 8 Panjang Jalan menurut jenisnya di kecamatan Pucuk (Km),2017



Tabel 8.1.1 Jarak Desa/Kelurahan Ke Fasilitas Umum (Km) di Kecamatan Pucuk, 2017

	Desa/Kelurahan	Kantor Camat	Koramil	Polsek	Puskesmas/Pustu	Ibukota Kabupaten	Ibukota Kabupaten lain terdekat
	(1)	(2)	(3)	(4)	(5)	(6)	(7)
1	Gempolpading	3.9	3.7	3.7	1.0	19.2	51.2
2	Wanar	3.2	3.0	3.0	0.1	18.5	50.5
3	Pucuk	0.5	2.0	2.0	1.0	17.0	49.0
4	Kesambi	0.4	1.5	1.5	1.0	17.0	49.0
5	Warukulon	1.5	0.5	0.5	0.5	16.0	48.0
6	Kedali	5.0	3.5	3.5	2.0	16.5	48.5
7	Sumberjo	7.0	5.0	5.0	0.5	15.0	47.0
8	Tanggungan	5.5	3.0	3.0	0.2	13.0	45.0
9	Karangtinggil	3.5	2.0	2.0	2.0	15.0	47.0
10	Waruwetan	2.5	0.5	0.5	1.0	14.5	46.5
11	Plososetro	3.5	2.0	2.0	2.0	16.0	48.0
12	Paji	4.0	2.0	2.0	1.5	13.0	45.0
13	Babatkumpul	7.0	4.5	4.5	1.5	15.0	47.0
14	Cungkup	6.0	5.0	5.0	0.5	16.5	48.5
15	Ngambeg	8.5	5.5	5.5	0.5	16.5	48.5
16	Padenganploso	10.0	5.0	5.0	1.5	15.0	47.0
17	Bugoharjo	8.0	6.5	6.5	2.0	19.0	51.0

Sumber : Kantor Kecamatan Pucuk

Tabel 8.1.2 Daftar Panjang Jalan Desa (Km) menurut Jenis Jalan Kecamatan Pucuk, 2017

Desa/Kelurahan	Jalan Aspal	Jalan Diperkeras	Jalan Tanah	Jumlah
(1)	(2)	(3)	(4)	(5)
1 Gempolpading	2.70	3.90	2.70	9.30
2 Wanar	5.50	7.50	3.30	16.30
3 Pucuk	2.50	4.60	3.20	10.30
4 Kesambi	1.70	2.70	1.50	5.90
5 Warukulon	1.30	1.50	1.70	4.50
6 Kedali	2.40	3.70	2.40	8.50
7 Sumberjo	5.50	6.75	3.45	15.70
8 Tanggungan	5.80	4.35	2.39	12.54
9 Karangtinggil	4.70	3.75	2.65	11.10
10 Waruwetan	1.50	1.27	2.35	5.12
11 Plososetro	3.70	2.76	1.98	8.44
12 Paji	3.60	2.45	1.65	7.70
13 Babatkumpul	2.90	4.76	2.87	10.53
14 Cungkup	3.10	4.57	2.55	10.22
15 Ngambeg	4.50	5.78	3.44	13.72
16 Padenganploso	6.30	7.89	6.75	20.94
17 Bugoharjo	6.50	4.77	2.11	13.38
Jumlah	64.20	73.00	46.99	184.19

Sumber : Kantor Kecamatan Pucuk

Tabel 8.1.3 Ruas Jalan Poros Desa di Kecamatan Pucuk, 2017

No. Ruas	Ruas Jalan	Panjang (m)	Lokasi	
(1)	(2)	(3)	(4)	
082	Ds. Waruwetan-Bugoharjo	5,873	Ds,Waruwetan	790
			Ds,Plososetro	1,570
			Ds,Cungkup	1,900
			Ds,Ngambeg	425
			Ds,Bugoharjo	1,188
083	Ds.Ngambeg-Padenganploso	3590	Ds,Padenganploso	2,130
			Ds,Ngambeg	1,460
084	Ds.Cungkup-Babatkumpul-Ngambeg	1,863	Ds, Cungkup	1,238
			Ds,Babatkumpul	625
085	Ds.Warukulon-Wanar-Bedingin-Jubellor	2,873	Ds,Warukulon	1,635
			Ds,Wanar	1,238
086	Ds. Pucuk-Gempolpading	3,003	Ds. Pucuk	1,973
			Ds. Gempolpading	1,030
087	Ds. Paji-Sumberjo	4,905	Ds. Paji	635
			Ds. Tanggungan	2,680
			Ds. Sumberjo	1,590
088	Ds. Karangtinggil-Kedali-Wanar	3,330	Ds. Karangtinggil	1,165
			Ds. Sumberejo	1,045
			Ds. Kedali	1,120
089	Ds. Tanggungan - Kedungrembug	925	Ds. Tanggungan	925
090	Ds. Sumberjo - Kedungrembug	620	Ds. Sumberjo	620
Jumlah		26,982	Jumlah	26,982

Sumber : Bapemas Kabupaten Lamongan

Tabel 8.1.4 Jumlah Angkutan dan Penunjang Angkutan di Kecamatan Pucuk, 2017

Desa/Kelurahan	Becak	Dokar	Tempat Parkir
(1)	(2)	(3)	(4)
1 Gempolpading	-	-	-
2 Wanar	-	-	-
3 Pucuk	-	-	2
4 Kesambi	-	-	-
5 Warukulon	-	-	1
6 Kedali	-	-	-
7 Sumberjo	-	-	-
8 Tanggungan	-	-	-
9 Karangtinggil	-	-	-
10 Waruwetan	-	-	-
11 Plososetro	-	-	-
12 Paji	-	-	-
13 Babatkumpul	-	-	-
14 Cungkup	-	-	-
15 Ngambeg	-	-	-
16 Padenganploso	-	-	-
17 Bugoharjo	-	-	-
Jumlah	0	0	3

Sumber : Kantor Kecamatan Pucuk

Tabel 8.2.1 Jumlah Sarana dan Alat Komunikasi di Kecamatan Pucuk, 2017

Desa/Kelurahan	Telepon	Wartel	Warnet
(1)	(2)	(3)	(4)
1 Gempolpading	-	-	-
2 Wanar	-	-	-
3 Pucuk	-	-	-
4 Kesambi	-	-	-
5 Warukulon	-	-	-
6 Kedali	-	-	-
7 Sumberjo	-	-	-
8 Tanggungan	-	-	-
9 Karangtinggil	-	-	-
10 Waruwetan	-	-	-
11 Plososetro	-	-	-
12 Paji	-	-	-
13 Babatkumpul	-	-	-
14 Cungkup	-	-	-
15 Ngambeg	-	-	-
16 Padenganploso	-	-	-
17 Bugoharjo	-	-	-
Jumlah	0	0	0

Sumber : Kantor Kecamatan Pucuk

BAB 9 EKONOMI

Penerimaan Alokasi
Dana Desa (ADD) di
Kecamatan Pucuk
sebesar Rp.
10.586.700.650,00

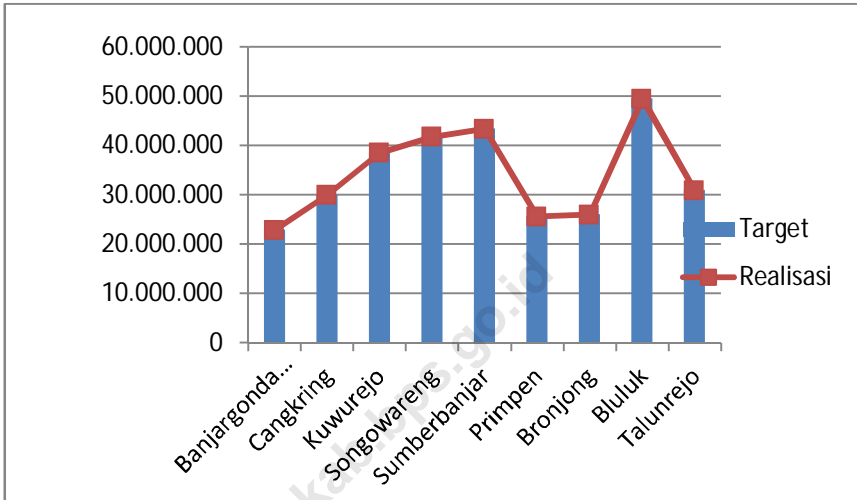


ULASAN

Alokasi Dana Desa (ADD) adalah anggaran keuangan yang diberikan pemerintah kepada desa, yang mana sumbernya berasal dari hasil bahu pajak daerah serta dari dana perimbangan keuangan pusat dan daerah yang diterima oleh kabupaten. Sesuai Peraturan Menteri Dalam Negeri no 37 tahun 2007 tentang Pedoman Pengelolaan Keuangan Desa didalam pasal 18 menyatakan bahwa " Alokasi Dana Desa berasal dari APBD Kabupaten/kota yang bersumber dari dana perimbangan keuangan pusat dan daerah yang diterima oleh pemerintah kabupaten/kota untuk desa paling sedikit 10% (sepuluh persen).

Jumlah Alokasi Dana Desa (ADD) yang diterima oleh kecamatan PUCUK sebesar 599 juta rupiah dan dana Bansun sebesar 225,5 juta rupiah. Untuk realisasi pemasukan PBB di Kecamatan PUCUK tahun 2017 mencapai 308.289.984 rupiah.

Gambar 9 Realisasi Pemasukan PBB di Kecamatan Pucuk (ribu rupiah), 2017



<https://lamongankab.go.id>

Tabel 9.1.1 Penerimaan Alokasi Dana Desa (Rupiah) di Kecamatan Pucuk, 2017

Desa/Kelurahan	ADD	SWADAYA
(1)	(2)	(4)
1 Gempolpading	628,193,150.00	0
2 Wanar	667,011,450.00	0
3 Pucuk	613,197,650.00	0
4 Kesambi	603,065,450.00	0
5 Warukulon	623,036,150.00	0
6 Kedali	603,654,950.00	0
7 Sumberjo	623,602,750.00	0
8 Tanggungan	628,947,450.00	0
9 Karangtinggil	594,125,550.00	0
10 Waruwetan	602,709,250.00	0
11 Plososetro	605,030,550.00	0
12 Paji	605,025,850.00	0
13 Babatkumpul	610,105,750.00	0
14 Cungkup	607,662,150.00	0
15 Ngambeg	651,380,350.00	0
16 Padenganploso	705,543,550.00	0
17 Bugoharjo	614,408,650.00	0
Pucuk	10,586,700,650.00	0

Sumber : Kantor Kecamatan Pucuk

Tabel 9.1.2 Realisasi Pemasukan PBB (Rupiah) di Kecamatan Pucuk, 2017

Desa/Kelurahan	Target	Realisasi	Sisa	Persentase
(1)	(2)	(3)	(4)	(5)
1 Gempolpadding	37,833,232.00	37,833,232.00	0	100.00
2 Wanar	92,878,116.00	92,878,116.00	0	100.00
3 Pucuk	52,107,514.00	52,107,514.00	0	100.00
4 Kesambi	26,035,071.00	26,035,071.00	0	100.00
5 Warukulon	64,129,294.00	64,129,294.00	0	100.00
6 Kedali	29,574,644.00	29,574,644.00	0	100.00
7 Sumberjo	49,639,985.00	49,639,985.00	0	100.00
8 Tanggungan	61,857,165.00	61,857,165.00	0	100.00
9 Karangtinggil	119,168,901.00	119,168,901.00	0	100.00
10 Waruwetan	33,148,118.00	33,148,118.00	0	100.00
11 Plososetro	20,684,432.00	20,684,432.00	0	100.00
12 Paji	45,928,035.00	45,928,035.00	0	100.00
13 Babatkumpul	26,753,228.00	26,753,228.00	0	100.00
14 Cungkup	56,041,295.00	56,041,295.00	0	100.00
15 Ngambeg	56,008,311.00	56,008,311.00	0	100.00
16 Padenganplos	60,243,274.00	60,243,274.00	0	100.00
17 Bugoharjo	41,524,915.00	41,524,915.00	0	100.00
Pucuk	873,555,530.00	873,555,530.00	0	100.00

Sumber : UPTD Kecamatan Pucuk

Tabel 9.1.3 Baku Pajak Bumi dan Bangunan (PBB) di Kecamatan Pucuk, 2017

Desa/Kelurahan	Wajib Pajak	Baku Pajak
(1)	(2)	(3)
1 Gempolpadding	2,079	37,833,232
2 Wanar	5,137	92,878,116
3 Pucuk	1,248	52,107,514
4 Kesambi	892	26,035,071
5 Warukulon	2,181	64,129,294
6 Kedali	1,176	29,574,644
7 Sumberjo	2,084	49,639,985
8 Tanggungan	2,255	61,857,165
9 Karangtinggil	802	119,168,901
10 Waruwetan	651	33,148,118
11 Plososetro	601	20,684,432
12 Paji	1,224	45,928,035
13 Babatkumpul	1,294	26,753,228
14 Cungkup	2,138	56,041,295
15 Ngambeg	2,310	56,008,311
16 Padanganplos	2,098	60,243,274
17 Bugoharjo	2,047	41,524,915
Pucuk	30,217	873,555,530

Sumber : UPTD Kecamatan Pucuk

Tabel 9.1.4 Jumlah Bank Menurut Jenis di Kecamatan Pucuk, 2017

Desa/Kelurahan	Bank Umum	BPR
(1)	(2)	(3)
1 Gempolpading	-	-
2 Wanar	-	-
3 Pucuk	1	-
4 Kesambi	1	-
5 Warukulon	-	-
6 Kedali	-	-
7 Sumberjo	-	-
8 Tanggungan	-	-
9 Karangtinggil	-	-
10 Waruwetan	-	-
11 Plososetro	-	-
12 Paji	-	-
13 Babatkumpul	-	-
14 Cungkup	-	-
15 Ngambeg	-	-
16 Padenganplos	-	-
17 Bugoharjo	-	-
Pucuk	2	0

Sumber : Kantor Kecamatan Pucuk

Tabel 9.1.5 Jumlah Koperasi Menurut Jenis Koperasi di Kecamatan Pucuk, 2017

Desa/Kelurahan	KUD	KPN	KOKPAR	KOPPAS	KOPWAN	Lainnya	Jumlah
	(1)	(2)	(3)	(4)	(5)	(6)	(7)
1 Gempolpading	-	-	-	-	1	-	1
2 Wanar	-	-	-	-	1	-	1
3 Pucuk	-	-	-	-	1	1	2
4 Kesambi	-	-	-	-	1	-	1
5 Warukulon	-	-	-	-	1	-	1
6 Kedali	-	-	-	-	1	-	1
7 Sumberjo	-	-	-	-	1	-	1
8 Tanggungan	-	-	-	-	1	-	1
9 Karangtinggil	-	-	-	-	1	-	1
10 Waruwetan	-	-	-	-	1	-	1
11 Plososetro	-	-	-	-	1	-	1
12 Paji	-	-	-	-	1	-	1
13 Babatkumpul	-	-	-	-	1	-	1
14 Cungkup	-	-	-	-	1	-	1
15 Ngambeg	-	-	-	-	1	-	1
16 Padenganploso	-	-	-	-	1	-	1
17 Bugoharjo	-	-	-	-	1	-	1
Jumlah	0	0	0	0	17	1	18

Sumber : Kantor Desa dan Kantor Kecamatan Pucuk



**SENSUS
EKONOMI**

DATA

MENCERDASKAN BANGSA

Enlighten The Nation

<https://lamongankab.bps.go.id>



**BADAN PUSAT STATISTIK
KABUPATEN LAMONGAN**
BPS-Statistics of Lamongan Regency
Jalan Basuki Rahmad 176 Lamongan 62215
Telp: (0322)321339, Fax: (0322)321339
Homepage: <http://lamongankab.bps.go.id>
E-mail: bps3524@bps.go.id

ISSN 0021-5562



9 770021 556213