

KECAMATAN SIMANINDO DALAM ANGKA

SIMANINDO SUBDISTRICT IN FIGURES 2023



**BADAN PUSAT STATISTIK
KABUPATEN SAMOSIR**
BPS-Statistics of Samosir Regency

KECAMATAN SIMANINDO DALAM ANGKA

SIMANINDO SUBDISTRICT IN FIGURES 2023



**BADAN PUSAT STATISTIK
KABUPATEN SAMOSIR**
BPS-Statistics of Samosir Regency

KECAMATAN SIMANINDO DALAM ANGKA
Simanindo Subdistrict in Figures
2023

No. Publikasi/*Publication Number*: 12170.2313

Katalog /*Catalog*:1102001.1217090

Ukuran Buku/*Book Size*: 14,8 cm x 21 cm

Jumlah Halaman/*Number of Pages* : xxiii + 81 hal/*pages*

Naskah/*Manuscript*:

BPS Kabupaten Samosir

BPS-Statistics of Samosir Regency

Penyunting/*Editor*:

BPS Kabupaten Samosir

BPS-Statistics of Samosir Regency

Desain Kover/*Cover Design*:

BPS Kabupaten Samosir

BPS-Statistics of Samosir Regency

Ilustrasi Kover/*Cover Illustration*:

Pemukiman/ *settlement*

Diterbitkan oleh/*Published by*:

©BPS Kabupaten Samosir /*BPS-Statistics of Samosir Regency*

Dicetak oleh/*Printed by*:

CV. Rilis Grafika

Dilarang mengumumkan, mendistribusikan, mengomunikasikan, dan/atau menggandakan sebagian atau seluruh isi buku ini untuk tujuan komersil tanpa izin tertulis dari Badan Pusat Statistik Kabupaten Samosir.

Prohibited to announce, distribute, communicate, and/or copy part or all of this book for commercial purpose without permission from BPS-Statistics Indonesia of BPS Samosir Regency.

TIM PENYUSUN/TEAM MEMBERS

Pengarah/Director

Freddy Situngkir, S.Si., M.Si.

Penanggung Jawab/Persons in Charge

Freddy Situngkir, S.Si., M.Si.

Penyunting/Editors

Wivo Prawiska Sinaga, SST.

Pengolah Data dan Penulis Naskah/Data Processor and Writers

Salvini Iriani Barus, S.Tr.Stat.

Penata Letak/Layout Designers

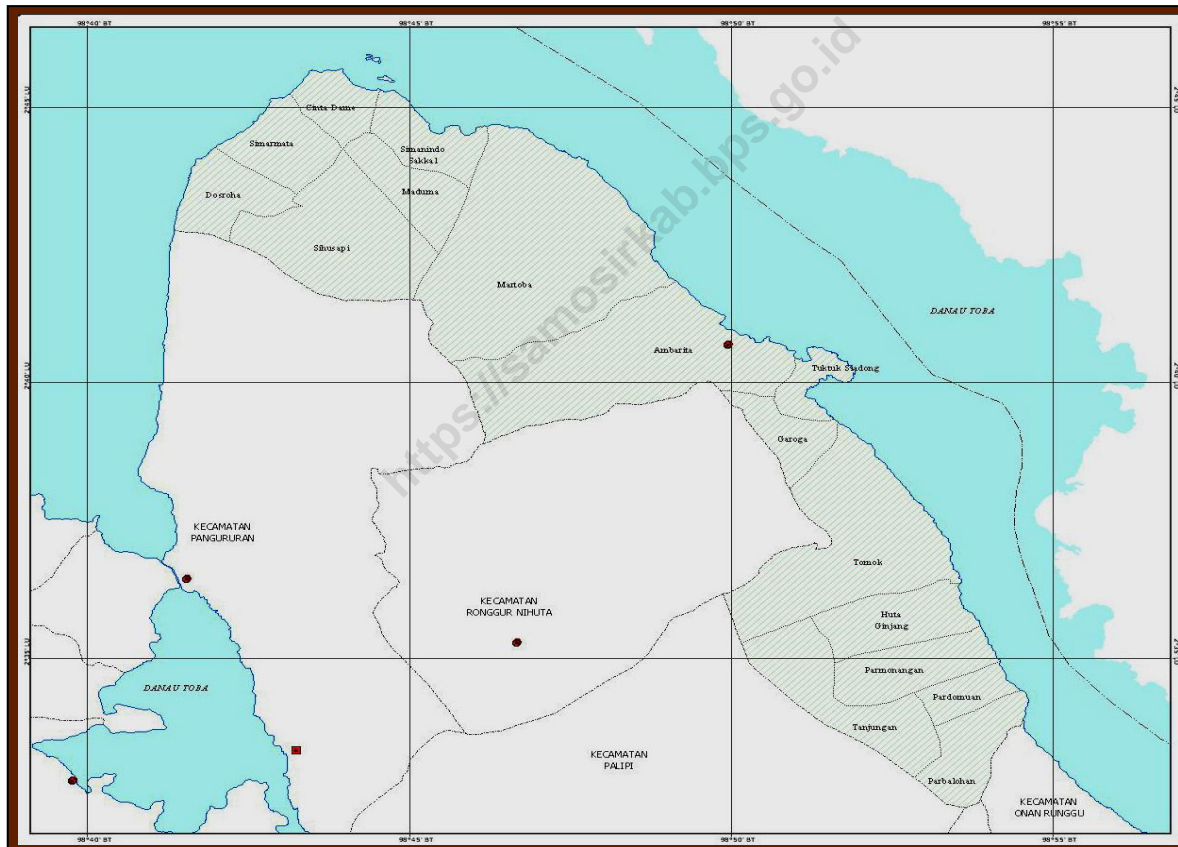
Nancy Nenna Ibella Simarmata, S.Tr.Stat.

Sandro E. Irwansyah Pasaribu, S.Tr.Stat.

KONTRIBUTOR DATA/DATA CONTRIBUTORS

1. Kementerian Agama/*Ministry of Religious Affair*
2. Kementerian Pendidikan dan Kebudayaan/*Ministry of Education and Culture*
3. Badan Meteorologi Klimatologi dan Geofisika/*Meteorological, Climatology, and Geophysical Agency*
4. Badan Pusat Statistik/*BPS-Statistics Indonesia*
5. Dinas Kependudukan dan Catatan Sipil Kabupaten Samosir/*Demography and Civil Registration Service Office of Samosir Regency*
6. Dinas Kesehatan Kabupaten Samosir/*Health Office of Samosir Regency*
7. Dinas Ketahanan Pangan dan Pertanian/*Food Security and Agriculture Office of Samosir Regency*
8. Dinas Pariwisata Kabupaten Samosir/*Tourism Office of Samosir Regency*
9. Dinas Perhubungan Kabupaten Samosir/*Transportation Office of Samosir Regency*
10. Dinas Koperasi, Usaha Mikro, Kecil, dan Menengah, Tenaga Kerja, Perindustrian dan Perdagangan Kabupaten Samosir/*Cooperative, Mikro, Small, and Medium Enterprises, Manpower, Industry and Trade Office of Samosir Regency*

PETA KECAMATAN SIMANINDO



KEPALA BPS KABUPATEN SAMOSIR
CHIEF STATISTICAN OF SAMOSIR REGENCY



FREDDY SITUNGKIR, S.Si.,M.Si.



KATA PENGANTAR

Dengan memanjatkan puji syukur ke hadirat Tuhan Yang Maha Kuasa, Badan Pusat Statistik (BPS) Kabupaten Samosir telah dapat menyelesaikan publikasi statistik tahunan **“KECAMATAN SIMANINDO DALAM ANGKA 2023”**.

Publikasi ini memuat data dan informasi statistik tentang keadaan geografi, pemerintahan, penduduk, sosial, pertanian, perdagangan, perhubungan dan komunikasi Kecamatan Simanindo yang sangat diperlukan dalam perencanaan pembangunan regional di Kecamatan Simanindo.

Sumber data dan informasi statistik yang disajikan dalam publikasi ini bersumber dari data primer tahun 2022 hasil kegiatan pengumpulan data secara rutin, survei, dan sensus yang dilaksanakan oleh BPS, dan data sekunder yang dihimpun dan dikelola oleh instansi pemerintah maupun swasta di Kecamatan Simanindo.

Akhirnya, saran dan kritik dari pengguna publikasi ini sangat diharapkan untuk penyempurnaan di masa yang akan datang.

Pangururan, September 2023

Kepala Badan Pusat Statistik
Kabupaten Samosir,

Freddy Situngkir, S.Si. M.Si.



PREFACE

*By blessing of God, BPS-Statistics of Samosir Regency has completed the annual statistical publication **"SIMANINDO SUBDISTRICT IN FIGURES 2023"**.*

This publication contains of data and statistical information about geography, government, population, social, agriculture, trade, transport and communication, in Simanindo Subdistrict that important for regional development planning in Simanindo Subdistrict.

The sources of data and statistical information presented in this publication are primary data in 2022, data of survey and census conducted by BPS, and secondary data collected and managed by the government and private agencies in Simanindo Subdistrict.

Finally, we are kindly welcome for any suggestions and criticisms to improve the contents of future publication.

Pangururan, September 2023

*Chief Statistician of
Samosir Regency,*

Freddy Situngkir, S.Si. M.Si.

Daftar Isi / Contents

Peta Kecamatan Simanindo	vii
Kata pengantar.....	x
Daftar Tabel / <i>List of Tables</i>	vii
Daftar Gambar / <i>List of Figures</i>	ix
Daftar Lampiran / <i>List of Appendix</i>	
PENJELASAN UMUM/ <i>EXPLANATORY NOTES</i>	x
DAFTAR SINGKATAN/ <i>LIST OF ABBREVIATION</i>	xii
BAB 1 Geografi dan Iklim / <i>Geography and Climate</i>	1
1.1 Keadaan Geografi / <i>Geography Condition</i>	8
BAB 2 pemerintahan	11
2.1 Wilayah Administratif / <i>Administrative Area</i>	17
2.2 Sumber Daya Manusia / <i>Human Resources</i>	18
2.2.1 Jumlah Pegawai Negeri Sipil Menurut Pemerintah Daerah dan Jenis Kelamin (orang), 2022 <i>Number of Civil Servant by Local Government and Sex (persons), 2022</i>	18
2.2.2 Jumlah Pegawai Negeri Sipil Pemerintah Daerah Kecamatan Simanindo Menurut Tingkat Pendidikan dan Jenis Kelamin (orang), 2022 <i>Number of Civil Servant of Simanindo Subdistrict Government by Educational Level and Sex (persons), 2022</i>	19
BAB 3 Penduduk / <i>Population</i>	21
BAB 4 Sosial dan Kesejahteraan Rakyat / <i>Social and Welfare</i>	29
4.1 Pendidikan / <i>Education</i>	35
4.2 Kesehatan/ <i>Health</i>	40
4.3 Agama dan Sosial Lainnya / <i>Religion and Other Social Affair</i>	42
BAB 5 Pertanian / <i>Agriculture</i>	52
5.1 Luas Panen Tanaman Sayuran Menurut Jenis Tanaman di Kecamatan Simanindo (ha), 2019 – 2022 <i>Harvested Area of</i>	

	<i>Vegetables by Kind of Plant in Simanindo Subdistrict (ha), 2019 – 2022</i>	57
5.2	Produksi Tanaman Sayuran Menurut Jenis Tanaman di Kecamatan Simanindo (kuintal), 2019 – 2022 <i>Production of Vegetables by Kind of Plant in Simanindo Subdistrict (quintal), 2019 – 2022</i>	58
5.3	Luas Panen Tanaman Biofarmaka Menurut Jenis Tanaman di Kecamatan Simanindo (m ²), 2019 – 2022 <i>Harvested Area of Madical Plant by Kind of Plant in Simanindo Subdistrict (m²), 2019 – 2022</i>	59
5.4	Produksi Tanaman Biofarmaka Menurut Jenis Tanaman di Kecamatan Simanindo (kg), 2019 – 2022 <i>Production of Madical Plant by Kind of Plant in Simanindo Subdistrict (kg), 2019 – 2022</i> 60	
5.5	Luas Panen Tanaman Hias Menurut Jenis Tanaman di Kecamatan Simanindo (m ²), 2019 – 2022 <i>Harvested Area of Ornamental Plants by Kind of Plant in Simanindo Subdistrict (m²), 2019 – 2022</i>	61
5.6	Produksi Tanaman Hias Menurut Jenis Tanaman di Kecamatan Simanindo (tangkai), 2019 – 2022 <i>Production of Ornamental Plants by Kind of Plant in Simanindo Subdistrict (stalks), 2019 – 2022</i>	62
5.7	Produksi Buah-buahan dan Sayuran Tahunan Menurut Jenis Tanaman di Kecamatan Simanindo (kuintal), 2019 – 2022 <i>Production of Annual Fruits and Vegetables by Kind of Plant in Simanindo Subdistrict (quintal), 2019 – 2022</i>	63
BAB 6	Pariwisata, Transportasi, dan Komunikasi / <i>Tourism, Transportation and Communication</i>	64
6.1	Jumlah Sarana Akomodasi Menurut Desa/Kelurahan dan Jenis Akomodasi di Kecamatan Simanindo, 2022 <i>Number of Accomodation Facilities by Villages/Kelurahan and Type of Accomodation in Simanindo Subdistrict, 2022</i>	69
6.2	Prasarana dan Sarana Transportasi Antar Desa/Kelurahan Menurut Desa/Kelurahan di Kecamatan Simanindo, 2022 <i>Inter-Villages/Kelurahan Transportation Infrastructure and Facilities by Villages/Kelurahan in Simanindo Subdistrict, 2022</i>	70

6.3	Kondisi Jalan Darat Antar Desa/Kelurahan Menurut Desa/Kelurahan, 2021 <i>Land Road Conditions between Villages / Kelurahan by Village / Kelurahan, 2021</i>	71
BAB 7	Perbankan, Koperasi, dan Perdagangan / <i>Banking, Cooperative, and Trade</i>	73
7.1	Banyaknya Sarana Lembaga Keuangan Yang Beroperasi Menurut Desa/Kelurahan dan Jenisnya, 2021 <i>Number of Financial Institution Facilities that Operate by Village / Kelurahan and Types, 2021</i>	76
7.2	Banyaknya Koperasi yang Masih Aktif Menurut Desa/Kelurahan dan Jenis Koperasi di Kecamatan Simanindo, 2022 <i>Number of Cooperatives that are Still Active by Village / Kelurahan and Type of Cooperative in Simanindo Subdistrict, 2022</i>	77
7.2	Lanjutan / <i>Continued</i>	78
7.3	Banyaknya Sarana Lembaga Keuangan Yang Beroperasi Menurut Desa/Kelurahan dan Jenisnya, 2021 <i>Number of Financial Institution Facilities that Operate by Village / Kelurahan and Types, 2021</i>	79
7.3	Lanjutan / <i>Continued</i>	80

DAFTAR TABEL / LIST OF TABLES

1.1.1	Luas Daerah Menurut Keluhan/Desa di Kecamatan Simanindo, 2022 <i>Total Area by Village/Kelurahan in Simanindo Subdistrict, 2022</i>	8
1.1.2	Jarak Kantor Kepala Desa ke Ibukota Kecamatan dan Alat Angkutan Menurut Desa di Kecamatan, 2021 <i>The Distance from Village Chief Office to Subdistrict City and Transportation Mode by Village in Subdistrict, 2021</i>	9
3.1	Penduduk, Distribusi Persentase Penduduk, Kepadatan Penduduk, Rasio Jenis Kelamin Penduduk Menurut Desa/Kelurahan di Kecamatan Simanindo, 2022 <i>Population, Percentage Distribution of Population, Population Density, and Population Sex Ratio by Villages/Kelurahan in Simanindo Subdistrict 2022</i>	26
3.2	Jumlah Penduduk Menurut Kelompok Umur dan Jenis Kelamin di Kecamatan Simanindo, 2022 <i>Population by Age Groups and Sex in Simanindo Subdistrict, 2022</i>	28
4.1.1	Banyaknya Desa ¹ /Kelurahan yang Memiliki Fasilitas Sekolah Menurut Tingkat Pendidikan di Kecamatan Simanindo , 2020-2022 <i>Number of Village¹ / Kelurahan Having Educational Facilities by Educational Level in Simanindo Subdistrict, 2020- 2022</i>	35
4.1.2	Jumlah Sekolah Menurut Tingkat Pendidikan di Kecamatan Simanindo, 2021/2022 dan 2022/2023 <i>Number of Schools by Educational Level in Simanindo Subdistrict , 2021/2022 and 2022/2023</i>	36
4.1.3	Jumlah Guru Menurut Tingkat Pendidikan di Kecamatan Simanindo, 2021/2022 dan 2022/2023 <i>Number of Teachers by Educational Level in Simanindo Subdistrict, 2021/2022 and 2022/2023</i>	38
4.1.4	Jumlah Murid Menurut Tingkat Pendidikan di Kecamatan Simanindo, 2021/2022 dan 2022/2023 <i>Number of Pupils by Educational Level in Simanindo Subdistrict, 2021/2022 and 2022/2023</i>	39
4.2.1	Banyaknya Desa ¹ /Kelurahan Yang Memiliki Sarana Kesehatan Menurut Jenis Sarana Kesehatan di Kecamatan Simanindo, 2020-2022	40
4.2.2	Banyaknya Warga Penderita Kekurangan Gizi Menurut Desa/Kelurahan di Kecamatan Simanindo, 2022	41

4.3.1	Jumlah Tempat Peribadatan Menurut Desa/Kelurahan di Kecamatan Simanindo, 2022 <i>Number of Worship Places by Villages/Kelurahan, 2022</i>	42
4.3.2	Banyaknya Kejadian Bencana Alam Menurut Desa/Kelurahan dan Jenis Bencana Alam di Kecamatan Simanindo, 2021 <i>Number of Natural Disaster Events by Village / Kelurahan and Type of Natural Disasters, 2021</i>	43
4.3.3	Banyaknya Korban Jiwa Akibat Bencana Alam Menurut Desa/Kelurahan dan Jenis Bencana Alam di Kecamatan Simanindo, 2021 <i>Number of Fatalities Due to Natural Disasters by Village / Kelurahan and Type of Natural Disaster in Simanindo Subdistrict, 2021</i>	46
4.3.4	Keberadaan Fasilitas/Upaya Antisipasi/Mitigasi Bencana Alam Menurut Desa/Kelurahan di Kecamatan Simanindo, 2022 <i>Existence of Facilities / Efforts to Anticipate / Mitigate Natural Disasters by Village / Kelurahan in Simanindo Subdistrict, 2022</i>	49

DAFTAR GAMBAR / LIST OF FIGURES

1.1	Luas Daerah menurut Desa/Kelurahan (%), 2022 <i>Total Area by Village/Kelurahan (%) , 2022</i>	6
1.2	Jarak ke Ibukota Kecamatan Menurut Desa/Kelurahan di Kecamatan Simanindo (km), 2022 <i>Distance to the Subdistrict Capital by Village/Kelurahan in Simanindo Subdistrict (km), 2022</i>	7
3.1	Persentase Penduduk Menurut Desa/Kelurahan di Kecamatan Simanindo, 2022 <i>Percentage Distribution of Population by Villages/Kelurahan in Simanindo Subdistrict, 2022</i>	25
4.1	Jumlah Sekolah Menurut Tingkat Pendidikan di Kecamatan Simanindo, 2021/2022 dan 2022/2023 <i>Number of Schools by Educational Level in Simanindo Subdistrict , 2021/2022 and 2022/2023</i>	34
5-1	Produksi Tanaman Sayuran Menurut Jenis Tanaman di Kecamatan Simanindo (kuintal), 2019 – 2022 <i>Production of Vegetables by Kind of Plant in Simanindo Subdistrict (quintal), 2019 – 2022</i>	56
6.1	Prasarana dan Sarana Transportasi Antar Desa/Kelurahan Menurut Desa/Kelurahan di Kecamatan Simanindo, 2021 <i>Inter-Villages/Kelurahan Transportation Infrastructure and Facilities by Villages/Kelurahan in Simanindo Subdistrict, 2021</i>	68
7.1	Persentase Toko/Warung Kelontong Yang Beroperasi Menurut Desa/Kelurahan dan Jenisnya, 2021 <i>Number of Store/Warung Kelontong that Operate by Village / Kelurahan and Types, 2021</i>	75

PENJELASAN UMUM/EXPLANATORY NOTES

Tanda-tanda, satuan-satuan, dan lain-lainnya yang digunakan dalam publikasi ini adalah sebagai berikut:

Symbols, measurement units, and acronyms which are used in this publication, are as follows:

1. TANDA-TANDA/SYMBOLS

Data tidak tersedia/ <i>Data not available</i>	: ...
Tidak ada atau nol / <i>Null or zero</i>	: -
Data dapat diabaikan/ <i>Data negligible</i>	: 0
Tanda decimal/ <i>Decimal point</i>	: ,
Data tidak dapat ditampilkan/ <i>Not applicable</i>	: NA
Angka estimasi/ <i>Estimated figures</i>	: e
Angka diperbaiki/ <i>Revised figures</i>	: r
Angka sementara/ <i>Preliminary figures</i>	: x
Angka sangat sementara/ <i>Very preliminary figures</i>	: xx
Angka sangat sangat sementara/ <i>Very very preliminary figures</i>	: xxx

2. SATUAN/UNITS

barel/ <i>barrel</i>	: 158,99 liter/ <i>litres</i> = 1/6,2898 m ³
hektar (ha)/ <i>hectare (ha)</i>	: 10 000 m ²
kilometer (km)/ <i>kilometres (km)</i>	: 1 000 meter/ <i>meters (m)</i>
knot/ <i>knot</i>	: 1,8523 km/jam (<i>km/hour</i>)
kuintal/ <i>quintal</i>	: 100 kg
KWh	: 1 000 Watt <i>hour</i>
MWh	: 1 000 KWh
liter (untuk beras)/ <i>litre (for rice)</i>	: 0,80 kg
MMSCF	: 1/35,3 m ³
metrik ton (m.ton)/ <i>metric ton (m. ton)</i>	: 0,98421 long ton = 1 000 kg
ons/ <i>ounce</i>	: 28,31 gram/ <i>grams</i>
ton	: 1 000 kg

Satuan lain: buah, dus, butir, helai/lembar, kaleng, batang, pulsa, ton kilometer (ton-km), jam, menit, persen (%).

Other units: unit, pack, pieces, sheet, tin, pulse, ton-kilometres(ton-km), hour, minute, percent (%).

Perbedaan angka di belakang koma disebabkan oleh pembulatan angka.

The difference in decimal numbers is caused by rounding.

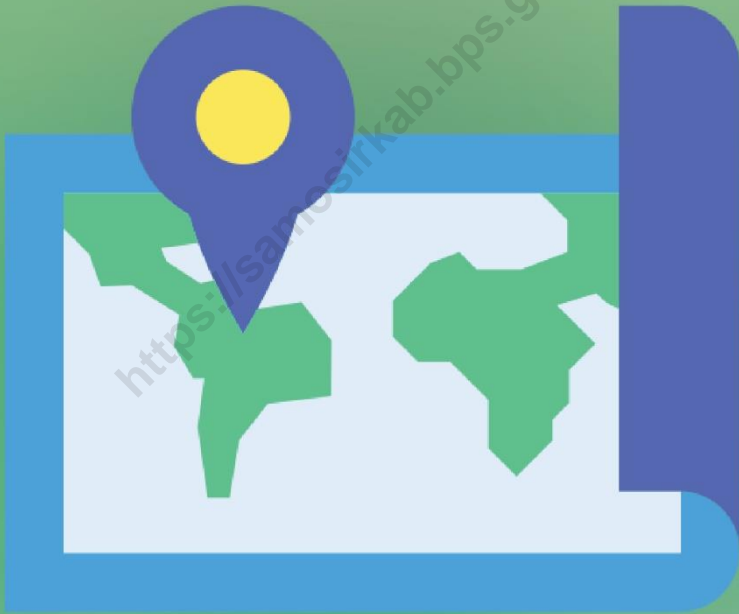
<https://samosirkab.bps.go.id>

DAFTAR SINGKATAN/*LIST OF ABBREVIATION*

- SI : Stasiun Iklim/*Climate Station*
SMPK : Stasiun Meterologi Pertanian Khusus/*Special Agricultural Meteorological Station*
t.t : Tempat tidur/*Bed*
BCG : Bacillus Calmette Guerin
DPT : Difteri, Pertusis, Tetanus/*Diphtheria, Tetanus, and Pertussis*
TT : Tetanus Toxoid
IOT : Industri Obat Tradisional/*Traditional Medicine Industry*
IKOT : Industri Kecil Obat Tradisional/*Traditional Medicine Small Industry*
Alkes : Alat kesehatan/*Health Kits*
PKRT : Perbekalan Kesehatan Rumah tangga/*Household Health Logistics*
Kompl : Komplemen/*Complement*
IRTP : Industri Pangan Produksi Rumah Tangga/*Foods Home Industry*
PBF : Pedagang Besar Farmasi/*Pharmacy Whole-seller*
GFK : Gudang Farmasi Kab/Kota/*Regency/Municipality Pharmacy Warehouse*
RB : Rumah Bersalin/*Delivery House*
Pustu : Puskesmas pembantu/*Auxiliary Public Health Center*
BP : Balai Pengobatan/*Polyclinic*
TPS : Tempat Pembuangan Sampah Sementara /*landfill*
Jamkesmas : Jaminan kesehatan masyarakat miskin/*Poor public health insurance*
PJKMU : Program Jaminan Kesehatan Masyarakat Umum/*General Public Health Insurance Program*
SIUP : Surat Ijin Usaha Perdagangan/*Trading Permission Letter*
TDP : Tanda Daftar Perusahaan/*Company Registration Identity*
API : Angka Pengenal Importir/*Importer's Identity Number*

BAB I GEOGRAFI DAN IKLIM

CHAPTER 1. GEOGRAPHICAL AND CLIMATE



**BADAN PUSAT STATISTIK
KABUPATEN SAMOSIR**

<https://samosirkab.bps.go.id>

PENJELASAN TEKNIS

1. Kecamatan Simanindo merupakan salah satu daerah di Kabupaten Samosir, Provinsi Sumatera Utara dengan luas 198,2 km² dan ketinggian 1.539-1.630 meter di atas permukaan laut.
2. Kecamatan Simanindo memiliki dua puluh desa dan satu kelurahan, yaitu Ambarita, Cinta Dame, Dosroha, Garoga, Huta Ginjang, Maduma, Marlumba, Martoba, Parbalohan, Pardomuan, Parmonangan, Siallagan Pindaraya, Sihusapi, Simanindo, Simanindo Sangkal, Simarmata, Tanjungan, Tomok, Tomok Parsaoran, Unjur, dan Tuktuk Siadong.

TECHNICAL NOTES

1. *Simanindo Subdistrict is one of the area in Samosir Regency, North Sumatera Province with an area of 198,2 km² and an altitude of 1.539-1.630 meters above sea level.*
2. *Simanindo Subdistrict has twenty villages and one kelurahan. The villages and kelurahan include Ambarita, Cinta Dame, Dosroha, Garoga, Huta Ginjang, Maduma, Marlumba, Martoba, Parbalohan, Pardomuan, Parmonangan, Siallagan Pindaraya, Sihusapi, Simanindo, Simanindo Sangkal, Simarmata, Tanjungan, Tomok, Tomok Parsaoran, Unjur, and Tuktuk Siadong.*

ULASAN

1. Secara geografis, Kecamatan Simanindo terletak di 02°32'-02°45' lintang utara dan 98°44'-98°50' bujur timur dengan ketinggian 1.539-1.630 meter di atas permukaan laut.
2. Menurut desa, wilayah daratan yang paling luas adalah Desa Dosroha dengan luas 23,86 km², sedangkan Desa Siallagan Pindaraya merupakan daratan yang terkecil di Kecamatan Simanindo dengan luas 3,1km².

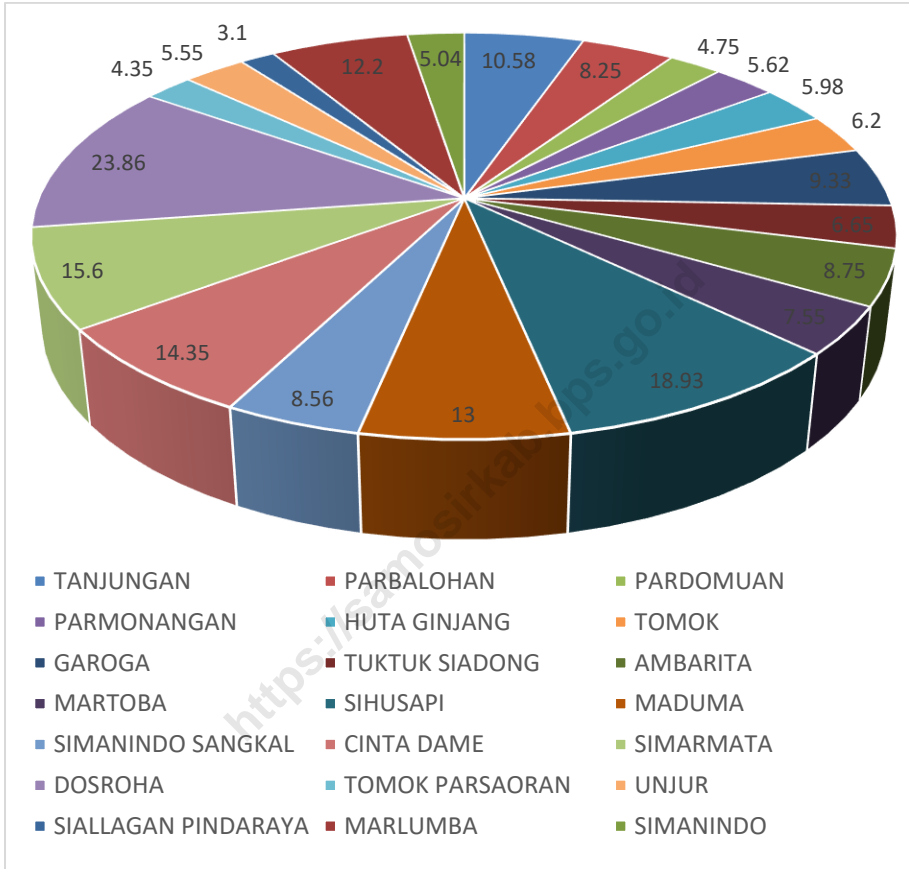
DESCRIPTION

1. *Geographically, Simanindo District is located at 02°32'-02°45' north latitude and 98°44'-98°50' east longitude with an altitude of 1.539-1.630 meters above sea level.*
2. *According to the village, the largest land area is Dosroha Village with an area of 23,86 km², while Silima Lumbu Village is the smallest land in Simanindo District with an area of 3,1 km².*

<https://samosirkab.bps.go.id>

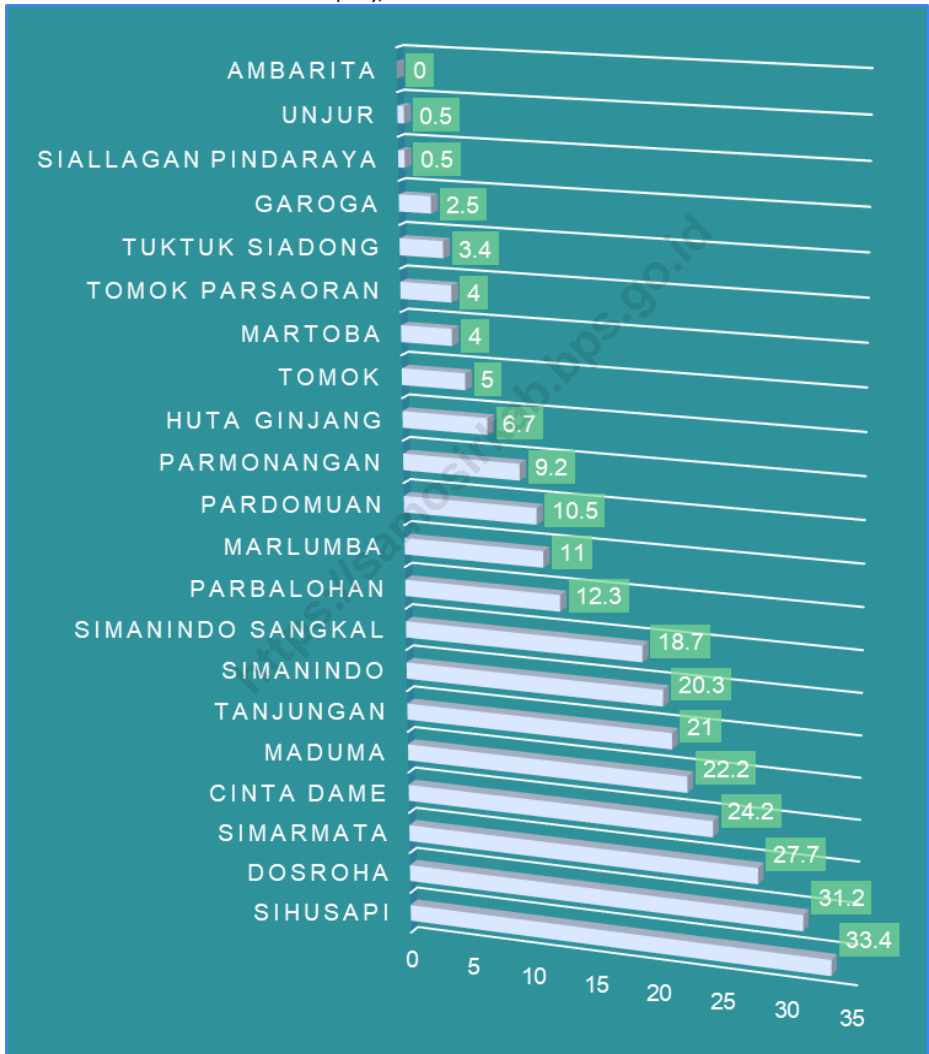
<https://samosirkab.bps.go.id>

Gambar 1.1 Luas Daerah menurut Desa/Kelurahan (%), 2022
Figure Total Area by Village/Kelurahan (%) , 2022



Sumber/Source: Badan Pusat Statistik (BPS) Kabupaten Samosir/BPS - Statistics of Samosir Regency

Gambar 1.2 Jarak ke Ibukota Kecamatan Menurut Desa/Kelurahan di Kecamatan Simanindo (km), 2022
Distance to the Subdistrict Capital by Village/Kelurahan in Simanindo Subdistrict (km), 2022



Sumber/Source: Badan Pusat Statistik (BPS) Kabupaten Samsir/BPS - Statistics of Samsir Regency

1.1 **Keadaan Geografi / Geography Condition**

Tabel 1.1.1 Luas Daerah Menurut Keluhan/Desa di Kecamatan Simanindo, 2022
Table Total Area by Village/Kelurahan in Simanindo Subdistrict, 2022

Desa/ Kelurahan	Luas ¹ (km ²)	Presentase terhadap Luas Kecamatan
<i>Village /Kelurahan</i>	<i>Total Area¹(square.km)</i>	<i>Percentage to Sub District's Area</i>
(1)	(2)	(3)
1. Tanjungan	10,58	5,34
2. Parbalohan	8,25	4,16
3. Pardomuan	4,75	2,40
4. Parmonangan	5,62	2,84
5. Huta Ginjang	5,98	3,02
6. Tomok	6,20	3,13
7. Garoga	9,33	4,71
8. Tuktuk Siadong	6,65	3,36
9. Ambarita	8,75	4,41
10. Martoba	7,55	3,81
11. Sihusapi	18,93	9,55
12. Maduma	13,00	6,56
13. Simanindo Sangkal	8,56	4,32
14. Cinta Dame	14,35	7,24
15. Simarmata	15,60	7,87
16. Dosroha	23,86	12,04
17. Tomok Parsaoran	4,35	2,19
18. Unjur	5,55	2,80
19. Siallagan Pindaraya	3,10	1,56
20. Marlumba	12,20	6,16
21. Simanindo	5,04	2,54
Kecamatan/Subdistrict	198,20	100,00

Sumber/Source: ¹Berdasarkan Peraturan Menteri Dalam Negeri Nomor 137 Tahun 2017 tanggal 29 Desember 2017/*Based on Minister of Home Affairs Regulation Number 137/2017, December 29, 2017*
 Kementerian Dalam Negeri/Ministry of Home Affairs

Tabel 1.1.2 Jarak Kantor Kepala Desa ke Ibukota Kecamatan dan Alat Angkutan Menurut Desa di Kecamatan, 2021

Table

The Distance from Village Chief Office to Subdistrict City and Transportation Mode by Village in Subdistrict, 2021

<i>Desa/Kelurahan Village/Suburban</i>	<i>Jarak ke Ibukota Kecamatan Distance to Subdistrict Capital</i>	<i>Akses/Sarana Transportasi Transportation Mode</i>
(1)	(2)	(3)
01. Tanjungan	21,0	Mopen/Car
02. Parbalohan	12,3	Mopen/Car
03. Pardomuan	10,5	Mopen/Car
04. Parmonangan	9,2	Mopen/Car
05. Huta Ginjang	6,7	Mopen/Car
06. Tomok	5,0	Mopen/Car
07. Garoga	2,5	Mopen/Car
08. Tuktuk Siadong	3,4	Sepeda Motor/Motorcycle
09. Ambarita	0,0	-
10. Martoba	4,0	Mopen/Car
11. Sihusapi	33,4	Sepeda Motor/Motorcycle
12. Maduma	22,2	Sepeda Motor/Motorcycle
13. Simanindo Sangkal	18,7	Mopen/Car
14. Cinta Dame	24,2	Mopen/Car
15. Simarmata	27,7	Mopen/Car

Tabel 1.1.2 Lanjutan / Continued

Table

<i>Desa/Kelurahan Village/Suburban</i>	<i>Jarak ke Ibukota Kecamatan Distance to Subdistrict Capital</i>	<i>Jarak ke Ibukota Kabupaten/Kota Distance to Regency/Municipal Capital</i>
(1)	(2)	(3)
16. Dosroha	31,2	Mopen/Car
17. Tomok Parsaoran	4,0	Mopen/Car
18. Unjur	0,5	Mopen/Car
19. Siallagan Pinda Raya	0,5	Sepeda Motor/Motorcycle
20. Marlumba	11,0	Mopen/ Car
21. Simanindo	20,3	Mopen/ Car

Sumber/Source: Kantor Desa Se-Kecamatan Simanindo/Whole Village Office of Simanindo Subdistrict

BAB II

PEMERINTAHAN

CHAPTER 2. GOVERNMENT



**BADAN PUSAT STATISTIK
KABUPATEN SAMOSIR**

<https://samosirkab.bps.go.id>

PENJELASAN TEKNIS**TECHNICAL NOTES**

1. Kelurahan/desa adalah suatu wilayah yang dipimpin oleh seorang Lurah/Kades sebagai perangkat daerah kabupaten dan atau daerah di bawah kecamatan.
2. Perangkat daerah yang terdapat di Kecamatan Simanindo adalah camat, sekretaris camat, kepala subbagian, dan pelaksana.

1. *Urban village/village is an area led by a Lurah/Kades as a district and / or area under the sub-district.*
2. *The regional apparatus contained in Simanindo District is the sub-district head, sub-district secretary, head of subdivision, and executor.*

<https://samosirkab.bps.go.id>

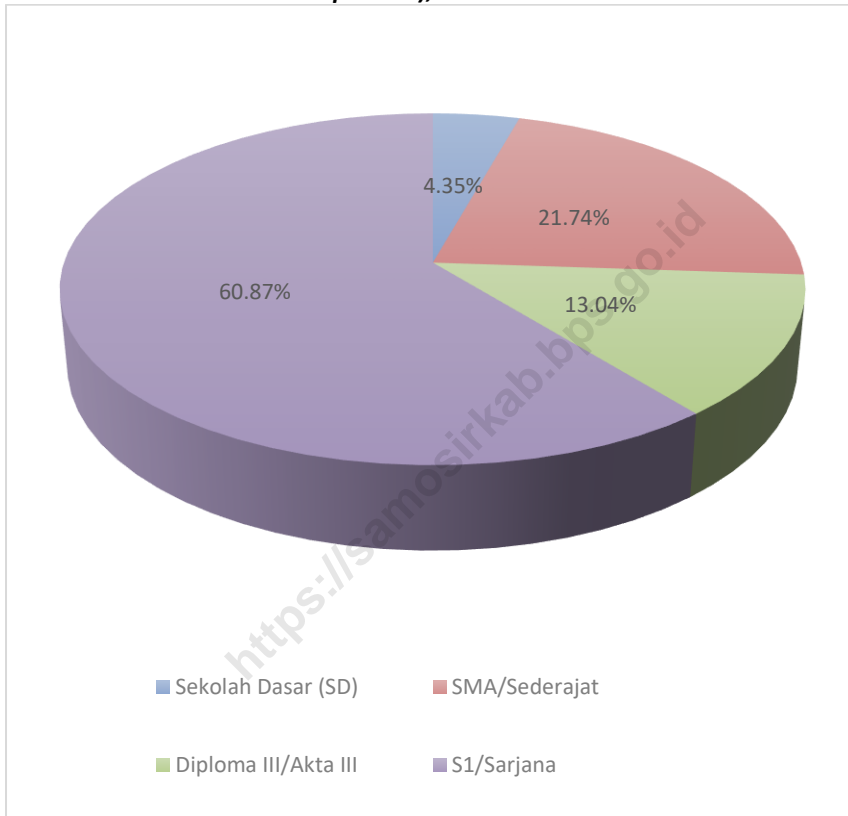
ULASAN

1. Berdasarkan data dari kepegawaian daerah, Pegawai Negeri Sipil (PNS) Pemerintah Daerah Kecamatan Simanindo pada tahun 2023 adalah sebanyak 23 orang, terdiri dari 13 laki-laki dan 10 perempuan. Menurut tingkat pendidikan, PNS Pemerintah Daerah Kecamatan Simanindo yang paling banyak adalah lulusan S1/Sarjana sebanyak 14 orang, lulusan SMA sebanyak 5 orang, DIII sebanyak 3 orang, dan SD sebanyak 1 orang.

DESCRIPTION

1. *Based on data from regional staff, the Civil Servants (PNS) of the Regional Government of Simanindo Subdistrict in 2023 are 23 people, consisting of 13 men and 10 women. According to the level of education, the most civil servants of the Local Government of Simanindo Subdistrict are 14 S1/bachelor graduate, 5 Senior high school graduates, 3 DIII graduate, and 1 primary school graduate.*

Gambar 2.1 Pegawai Negeri Sipil Pemerintah Daerah Kecamatan Simanindo Menurut Tingkat Pendidikan, 2022
Figure *Number of Civil Servant of Simanindo Subdistrict Government by Educational Level (persons), 2022*



Sumber/Source: Kantor Camat Simanindo – *Simanindo Subdistrict Office*

<https://samosirkab.bps.go.id>

2.1 Wilayah Administratif / *Administrative Area*

Tabel 2.1.1 Jumlah Dusun dan Lingkungan Menurut Desa, 2022
Table Number of Sub Village and Suburban by Village, 2022

<i>Desa/Kelurahan</i> <i>Village/Suburban</i>	<i>Dusun/</i> <i>Orchad</i>	<i>Lingkungan/</i> <i>Environmental</i>
(1)	(2)	(3)
01. Tanjungan	3	-
02. Parbalohan	3	-
03. Pardomuan	3	-
04. Parmonangan	3	-
05. Huta Ginjang	3	-
06. Tomok	3	-
07. Garoga	3	-
08. Tuktuk Siadong	3	-
09. Ambarita	3	-
10. Martoba	3	-
11. Sihusapi	3	-
12. Maduma	3	-
13. Simanindo Sangkal	3	-
14. Cinta Dame	3	-
15. Simarmata	3	-
16. Dosroha	3	-
17. Tomok Parsaoran	3	-
18. Unjur	3	-
19. Siallagan Pindaraya	3	-
20. Marlumba	3	-
21. Simanindo	3	-
Jumlah/ Total	63	0

Sumber/Source: Kantor Camat Simanindo/Simanindo Subdistrict Office

2.2 Sumber Daya Manusia / Human Resources

Tabel 2.2.1 Jumlah Pegawai Negeri Sipil Menurut Pemerintah Daerah dan Jenis Kelamin (orang), 2022

Number of Civil Servant by Local Government and Sex (persons), 2022

	Pemerintah Daerah/ Local Government	Laki-Laki/ Male	Perempuan/ Female	Jumlah/ Total
	(1)	(2)	(3)	(4)
1.	Pemerintah Daerah Kecamatan Simanindo	9	8	17
2.	Pemerintah Daerah Desa Tanjungan	-	-	-
3.	Pemerintah Daerah Desa Parbalohan	-	-	-
4.	Pemerintah Daerah Desa Pardomuan	-	-	-
5.	Pemerintah Daerah Desa Parmonangan	-	-	-
6.	Pemerintah Daerah Desa Huta Ginjang	-	-	-
7.	Pemerintah Daerah Desa Tomok	-	-	-
8.	Pemerintah Daerah Desa Garoga	-	-	-
9.	Pemerintah Daerah Kelurahan Tuktuk Siadong	4	2	6
10.	Pemerintah Daerah Desa Ambarita	-	-	-
11.	Pemerintah Daerah Desa Martoba	-	-	-
12.	Pemerintah Daerah Desa Sihusapi	-	-	-
13.	Pemerintah Daerah Desa Maduma	-	-	-
14.	Pemerintah Daerah Desa Simanindo Sangkal	-	-	-
15.	Pemerintah Daerah Desa Cinta Dame	-	-	-
16.	Pemerintah Daerah Desa Simarmata	-	-	-
17.	Pemerintah Daerah Desa Dosroha	-	-	-
18.	Pemerintah Daerah Desa Tomok Parsaoran	-	-	-
19.	Pemerintah Daerah Desa Unjur	-	-	-
20.	Pemerintah Daerah Desa Siallagan Pindaraya	-	-	-
21.	Pemerintah Daerah Desa Marlumba	-	-	-
22.	Pemerintah Daerah Desa Simanindo	-	-	-

Sumber/Source: Kantor Camat Simanindo/Simanindo Subdistrict Office

Tabel 2.2.2 Jumlah Pegawai Negeri Sipil Pemerintah Daerah Kecamatan Simanindo Menurut Tingkat Pendidikan dan Jenis Kelamin (orang), 2022
Number of Civil Servant of Simanindo Subdistrict Government by Educational Level and Sex (persons), 2022

Tingkat Pendidikan/ Educational Level	Jenis Kelamin/Sex		Jumlah/ Total
	Laki-Laki/ Male	Perempuan/ Female	
(1)	(2)	(3)	(4)
Sekolah Dasar (SD) Primary School	1	-	1
SMP/Sederajat Junior High School	-	-	-
SMA/Sederajat Senior High School	3	2	5
Diploma I/Akta I Diploma I/Akta I	-	-	-
Diploma II/Akta II Diploma II/Akta II	-	-	-
Diploma III/Akta III Diploma III/Akta III	1	2	3
Diploma IV/Akta IV Diploma IV/Akta IV	-	-	-
S1/Sarjana Under Graduate/Bachelor	8	6	14
S2/Pasca Sarjana Graduate	-	-	-
S3/Doktor/Ph.D Post Graduate	-	-	-
Jumlah/Total	13	10	23

Sumber/Source: Kantor Camat Simanindo/Simanindo Subdistrict Office

<https://samosirkab.bps.go.id>

BAB III PENDUDUK

CHAPTER 3. POPULATION



**BADAN PUSAT STATISTIK
KABUPATEN SAMOSIR**

<https://samosirkab.bps.go.id>

PENJELASAN TEKNIS

1. Kepadatan penduduk adalah ukuran persebaran penduduk yang menunjukkan jumlah penduduk untuk setiap kilometer persegi luas wilayah.
2. Rasio jenis kelamin adalah perbandingan antara penduduk laki-laki dan penduduk perempuan pada suatu wilayah dan waktu tertentu.
3. Distribusi penduduk adalah pola persebaran penduduk di suatu wilayah berdasarkan batas-batas geografis.
4. Komposisi penduduk adalah pola persebaran penduduk menurut karakteristiknya.

TECHNICAL NOTES

1. *Population density is a measure of population distribution that shows the number of inhabitants for each square kilometer of area.*
2. *The sex ratio is the ratio between male and female residents in a given area and time.*
3. *Population distribution is the pattern of population distribution in an area based on geographical boundaries.*
4. *Population composition is the pattern of population distribution according to its characteristics.*

ULASAN

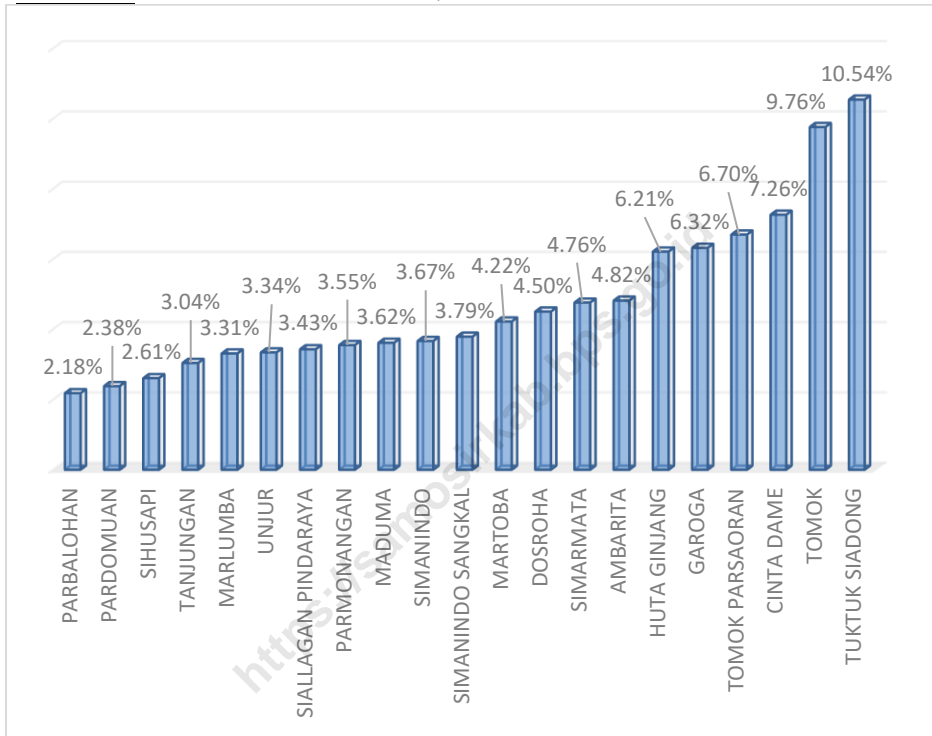
DESCRIPTION

1. Kecamatan Simanindo memiliki jumlah penduduk 24.309 jiwa, 11.988 laki-laki dan 12.321 perempuan. Diperoleh rasio jenis kelamin 97,3 dan angka kepadatan penduduk sebesar 122,65.
2. Persebaran penduduk Kecamatan Simanindo berpusat di Kelurahan Tuktuk, sedangkan Desa Sihusapi merupakan desa yang memiliki persebaran penduduk terkecil.
3. Komposisi penduduk Kecamatan Simanindo memiliki komposisi yang sangat baik dan memiliki produktivitas tinggi dimana jumlah penduduknya didominasi oleh penduduk berumur 10-24 tahun.

1. *Simanindo sub-district has a population of 24.309 people, 11.988 males and 12.321 females. A sex ratio of 97,3 and a population density of 122,65 were obtained.*
2. *The population distribution of Simanindo District is centered in Tuktuk Siadong Kelurahan, while Sihusapi Village is the village that has the smallest population distribution.*
3. *Population composition Simanindo District has a very good composition and has high productivity where the population is dominated by residents aged 10-24 years.*

Gambar 3.1 **Persentase Penduduk Menurut Desa/Kelurahan di Kecamatan Simanindo, 2022**

Percentage Distribution of Population by Villages/Kelurahan in Simanindo Subdistrict, 2022



Catatan/Note: -

Sumber/Source: Dinas Kependudukan dan Pencatatan Sipil Kabupaten Samsir/Department of Population and Civil Registration of Samsir Kabupaten Regency

Tabel 3.1 Penduduk, Distribusi Persentase Penduduk, Kepadatan Penduduk, Rasio Jenis Kelamin Penduduk Menurut Desa/Kelurahan di Kecamatan Simanindo, 2022

Population, Percentage Distribution of Population, Population Density, and Population Sex Ratio by Villages/Kelurahan in Simanindo Subdistrict 2022

Desa/Kelurahan <i>Village/Kelurahan</i>	Penduduk/ <i>Population</i> (jiwa)		Jumlah/Total
	Laki-Laki/ <i>Male</i>	Perempuan/ <i>Female</i>	
(1)	(2)	(3)	(4)
1. Tanjungan	380	359	739
2. Parbalohan	261	269	530
3. Pardomuan	280	299	579
4. Parmonangan	430	433	863
5. Huta Ginjang	767	743	1 510
6. Tomok	1 178	1 194	2 372
7. Garoga	714	822	1 536
8. Tuktuk Siadong	1 249	1 313	2 562
9. Ambarita	585	586	1 171
10. Martoba	499	527	1 026
11. Sihusapi	317	317	634
12. Maduma	431	448	879
13. Simanindo Sangkal	462	459	921
14. Cinta Dame	896	869	1765
15. Simarmata	575	582	1157
16. Dosroha	557	538	1095
17. Tomok Parsaoran	777	851	1628
18. Unjur	393	419	812
19. Siallagan Pindaraya	396	438	834
20. Marlumba	397	408	805
21. Simanindo	444	447	891
Kecamatan Simanindo	11 988	12 321	24 309

Catatan/Note: -

Sumber/Source: Dinas Kependudukan dan Pencatatan Sipil Kabupaten Samsir/Department of Population and Civil Registration of Samsir Kabupaten Regency

Lanjutan Tabel / *Continued Table 3.1*

	Desa/Kelurahan Village/Kelurahan	Persentase Penduduk/ Percentage of Total Population	Kepadatan Penduduk (per Km²) Population Density per sq.km	Rasio Jenis Kelamin Penduduk Population Sex Ratio
	(1)	(2)	(3)	(4)
1.	Tanjungan	3,04	69,85	105,85
2.	Parbalohan	2,18	64,24	97,03
3.	Pardomuan	2,38	121,89	93,65
4.	Parmonangan	3,55	153,56	99,31
5.	Huta Ginjang	6,21	252,51	103,23
6.	Tomok	9,76	382,58	98,66
7.	Garoga	6,32	164,63	86,86
8.	Tuktuk Siadong	10,54	385,26	95,13
9.	Ambarita	4,82	133,83	99,83
10.	Martoba	4,22	135,89	94,69
11.	Sihusapi	2,61	33,49	100,00
12.	Maduma	3,62	67,62	96,21
13.	Simanindo Sangkal	3,79	107,59	100,65
14.	Cinta Dame	7,26	123,00	103,11
15.	Simarmata	4,76	74,17	98,80
16.	Dosroha	4,50	45,89	103,53
17.	Tomok Parsaoran	6,70	374,25	91,30
18.	Unjur	3,34	146,31	93,79
19.	Siallagan Pindaraya	3,43	269,03	90,41
20.	Marlumba	3,31	65,98	97,30
21.	Simanindo	3,67	176,79	99,33
	Kecamatan Simanindo	100,00	122,65	97,30

Tabel 3.2 Jumlah Penduduk Menurut Kelompok Umur dan Jenis Kelamin di Kecamatan Simanindo, 2022

Table

Population by Age Groups and Sex in Simanindo Subdistrict, 2022

	Kelompok Umur Age Groups	Jenis Kelamin/Sex		
		Laki-Laki Male	Perempuan Female	Jumlah Total
	(1)	(2)	(3)	(4)
1.	0-4	211	189	400
2.	5-9	456	446	902
3.	10-14	634	610	1 244
4.	15-19	605	522	1 127
5.	20-24	498	525	1 023
6.	25-29	438	408	846
7.	30-34	351	303	654
8.	35-39	385	328	713
9.	40-44	408	339	747
10.	45-49	328	287	615
11.	50-54	292	298	590
12.	55-69	251	264	515
13.	60-64	194	290	484
14.	65-69	165	298	463
15.	70-74	163	232	395
16.	75+	143	376	519
Kecamatan Simanindo		5522	5 715	11 237

Catatan/Note: ⁴ Luas desa/kelurahan Peraturan Menteri Dalam Negeri Nomor 137 Tahun 2017//Based on Minister of Home Affairs Regulation Number 137/2017

Sumber/Source: Dinas Kependudukan dan Pencatatan Sipil Kabupaten Samsir/Department of Population and Civil Registration of Samsir Kabupaten Regency

BAB IV

SOSIAL DAN KESEJAHTERAAN RAKYAT

CHAPTER 4. SOCIAL AND WELFARE



**BADAN PUSAT STATISTIK
KABUPATEN SAMOSIR**

<https://samosirkab.bps.go.id>

PENJELASAN TEKNIS

1. Jenjang Pendidikan Formal terdiri atas pendidikan dasar pendidikan menengah dan pendidikan tinggi. Jenis pendidikan yang diajarkan mencakup pendidikan umum kejuruan akademik profesi vokasi keagamaan dan khusus
2. Sarana kesehatan adalah tempat yang digunakan untuk menyelenggarakan upaya kesehatan, yang berupa rumah sakit, puskesmas, apotek, dll.
3. Bencana alam disini diartikan sebagai suatu peristiwa yang terjadi secara alami yang berupa banjir, letusan gunung berapi, gempa bumi, tsunami, tanah longsor, badai salju, kekeringan, hujan es, gelombang panas, hurikan, badai tropis, taifun, tornado, kebakaran liar dan wabah penyakit.

TECHNICAL NOTES

1. *The Formal Education Level consists of basic education, secondary education, and higher education. The types of education taught include general, vocational, academic, profession, vocational, religious and special education*
2. *Health facilities are places used to organize health efforts, in the form of hospitals, health centers, pharmacies, etc.*
3. *Natural disaster here is defined as an event that occurs naturally in the form of floods, volcanic eruptions, earthquakes, tsunamis, landslides, blizzards, droughts, hail, heat waves, hurricanes, tropical storms, typhoons, tornadoes, wildfires and disease outbreaks.*

<https://samosirkab.bps.go.id>

ULASAN

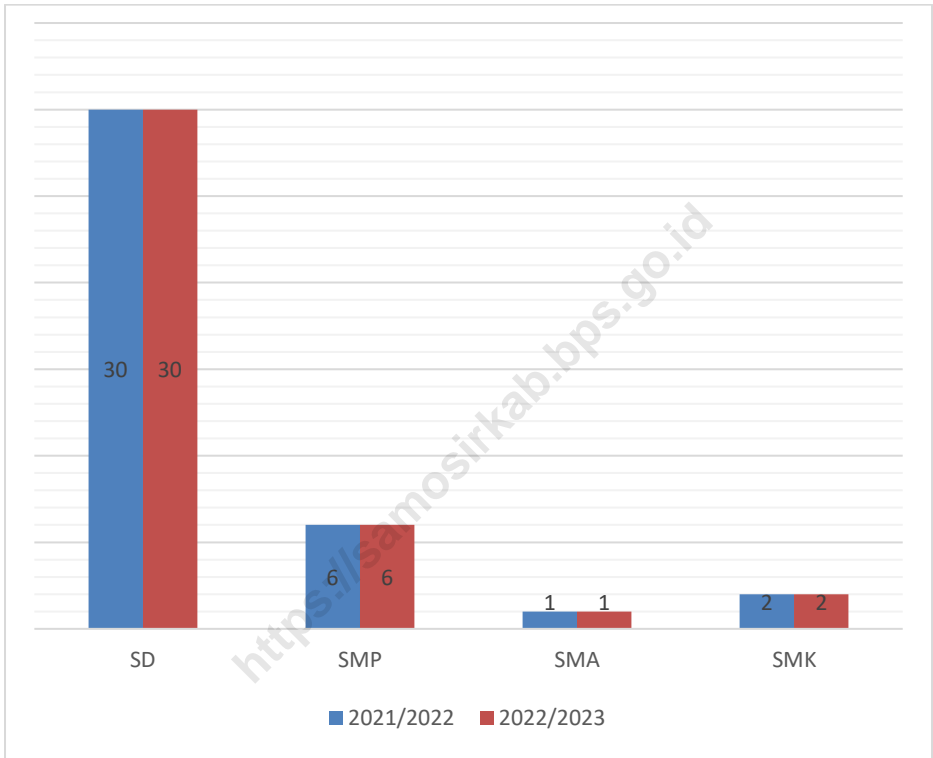
1. Pendidikan dasar Kecamatan Simanindo memiliki 225 guru dan 2911 murid, pendidikan menengah pertama memiliki 92 guru dan 1410 murid, pendidikan menengah atas dan kejuruan memiliki 69 guru dan 1061 murid.
2. Sarana kesehatan Kecamatan Simanindo memiliki dua puskesmas rawat inap dan juga dua puskesmas tanpa rawat inap.
3. Bencana alam yang terjadi di Kecamatan Simanindo diantaranya tanah longsor, kekeringan, kebakaran hutan dan angin puting beliung.

DESCRIPTION

1. *Basic education in Simanindo sub-district has 225 teachers and 2911 students, while junior secondary education has 92 teachers and 1410 students, senior high and vocational high school has 69 teachers and 1061 students.*
2. *Health facilities Simanindo District only has two health center with hospitalization and also two health center without hospitalization.*
3. *Natural disasters that occurred in Simanindo District include landslides, droughts, forest and land fires, and also tornadoes.*

Gambar 4.1
Figure

Jumlah Sekolah Menurut Tingkat Pendidikan di Kecamatan Simanindo, 2021/2022 dan 2022/2023
Number of Schools by Educational Level in Simanindo Subdistrict, 2021/2022 and 2022/2023



Sumber/Source:

¹ Kementerian Pendidikan, Kebudayaan, Riset, dan Teknologi, Sistem Data Pokok Pendidikan, data semester ganjil laporan sampai dengan 30 November 2022/*Ministry of Education, Culture, Research, and Technology, Basic Education Data System, odd semester report data up to 30 November 2022*

² Kementerian Agama, EMIS, data semester ganjil laporan sampai dengan 9 Februari 2023/*Ministry of Religious Affairs, EMIS, odd semester report data up to 9 February 2023*

4.1 Pendidikan / Education

Tabel 4.1.1 Banyaknya Desa¹/Kelurahan yang Memiliki Fasilitas Sekolah Menurut Tingkat Pendidikan di Kecamatan Simanindo , 2020-2022

Number of Village¹ / Kelurahan Having Educational Facilities by Educational Level in Simanindo Subdistrict, 2020- 2022

Tingkat Pendidikan Educational Level	2020	2021	2022
(1)	(2)	(3)	(4)
Sekolah Dasar (SD) <i>Primary School</i>	20	18	20
Madrasah Ibtidaiyah (MI) <i>Madrasah Ibtidaiyah</i>	-	-	-
Sekolah Menengah Pertama (SMP) <i>Junior High School</i>	4	4	5
Madrasah Tsanawiyah (MTs) <i>Madrasah Tsanawiyah (MTs)</i>	-	-	-
Sekolah Menengah Atas (SMA) <i>Senior High School</i>	1	1	1
Sekolah Menengah Kejuruan (SMK) <i>Vocational High School</i>	2	2	2
Madrasah Aliyah (MA) <i>Madrasah Aliyah</i>	-	-	-
Akademi/Perguruan Tinggi <i>Academy/University</i>	-	-	-

Catatan/Note: ¹Desa pada tabel ini termasuk Unit Permukiman Transmigrasi (UPT) yang masih dibina oleh kementerian terkait dan nagari di Provinsi Sumatera Barat/¹*Villages in this table include Transmigration Settlement Unit which is still fostered by the relevant ministries and the nagari in the Province of Sumatera Barat*

Sumber/Source: BPS, Pendataan Potensi Desa (Podes)/BPS-Statistics Indonesia, Village Potential Data Collection

Tabel 4.1.2 Jumlah Sekolah Menurut Tingkat Pendidikan di Kecamatan Simanindo, 2021/2022 dan 2022/2023

Table

Number of Schools by Educational Level in Simanindo Subdistrict, 2021/2022 and 2022/2023

Tingkat Pendidikan <i>Educational Level</i>	Negeri/ <i>Public</i>		Swasta		Jumlah	
	2021/ 2022	2022/ 2023	2021/ 2022	2022/ 2023	2021/ 2022	2022/ 2023
(1)	(2)	(3)	(4)	(5)	(6)	(7)
Taman Kanak-Kanak (TK) ¹ / <i>Kindergarten</i> ¹	-	-	3	5	3	5
Raudatul Athfal (RA) ² / <i>Raudatul Athfal (RA)</i> ²	-	-	-	-	-	-
Sekolah Dasar (SD) ^{1,3} / <i>Elementary Schools</i> ^{1,3}	28	28	2	2	30	30
Madrasah Ibtidaiyah (MI) ² / <i>Madrasah Ibtidaiyah (MI)</i> ²	-	-	-	-	-	-
Sekolah Menengah Pertama (SMP) ^{1,3} / <i>Junior High Schools</i> ^{1,3}	4	4	2	2	6	6
Madrasah Tsanawiyah (MTs) ² / <i>Madrasah Tsanawiyah (MTs)</i> ²	-	-	-	-	-	-
Sekolah Menengah Atas (SMA) ² / <i>Senior High Schools</i> ²	1	1	-	-	1	1
Sekolah Menengah Kejuruan (SMK) ¹ / <i>Vocational High Schools</i> ¹	1	1	1	1	2	2
Madrasah Aliyah (MA) ² / <i>Madrasah Aliyah (MA)</i> ²	-	-	-	-	-	-

Catatan/Note: ³ Seluruh Raudatul Athfal (RA) berstatus swasta/*All Raudatul Athfal (RA) are private*

Sumber/Source: ¹ Kementerian Pendidikan, Kebudayaan, Riset, dan Teknologi, Sistem Data Pokok Pendidikan, data semester ganjil laporan sampai dengan 30 November 2022/*Ministry of Education, Culture, Research, and Technology, Basic Education Data System, odd semester report data up to 30 November 2022*

² Kementerian Agama, EMIS, data semester ganjil laporan sampai dengan 9 Februari 2023/*Ministry of Religious Affairs, EMIS, odd semester report data up to 9 February 2023*

<https://samosirkab.bps.go.id>

Tabel 4.1.3 Jumlah Guru Menurut Tingkat Pendidikan di Kecamatan Simanindo, 2021/2022 dan 2022/2023

Table

Number of Teachers by Educational Level in Simanindo Subdistrict, 2021/2022 and 2022/2023

Tingkat Pendidikan <i>Educational Level</i>	Negeri/ <i>Public</i>		Swasta		Jumlah	
	2021/ 2022	2022/ 2023	2021/ 2022	2022/ 2023	2021/ 2022	2022/ 2023
(1)	(2)	(3)	(4)	(5)	(6)	(7)
Taman Kanak-Kanak (TK) ¹ / <i>Kindergarten</i> ¹	-	-	14	15	14	15
Raudatul Athfal (RA) ² / <i>Raudatul Athfal (RA)</i> ²	-	-	-	-	-	-
Sekolah Dasar (SD) ^{1,3} / <i>Elementary Schools</i> ^{1,3}	234	208	18	17	252	225
Madrasah Ibtidaiyah (MI) ² / <i>Madrasah Ibtidaiyah (MI)</i> ²	-	-	-	-	-	-
Sekolah Menengah Pertama (SMP) ^{1,3} / <i>Junior High Schools</i> ^{1,3}	81	75	18	17	99	92
Madrasah Tsanawiyah (MTs) ² / <i>Madrasah Tsanawiyah (MTs)</i> ²	-	-	-	-	-	-
Sekolah Menengah Atas (SMA) ² / <i>Senior High Schools</i> ²	38	37	-	-	38	37
Sekolah Menengah Kejuruan (SMK) ¹ / <i>Vocational High Schools</i> ¹	22	22	11	10	33	32
Madrasah Aliyah (MA) ² / <i>Madrasah Aliyah (MA)</i> ²	-	-	-	-	-	-

Catatan/Note: ³ Jumlah guru termasuk kepala sekolah dan guru/*The total of teachers including headmaster and teacher.*

Sumber/Source: ¹ Kementerian Pendidikan, Kebudayaan, Riset, dan Teknologi, Sistem Data Pokok Pendidikan, data semester ganjil laporan sampai dengan 30 November 2022/*Ministry of Education, Culture, Research, and Technology, Basic Education Data System, odd semester report data up to 30 November 2022*

² Kementerian Agama, EMIS, data semester ganjil laporan sampai dengan 9 Februari 2023/*Ministry of Religious Affairs, EMIS, odd semester report data up to 9 February 2023*

Tabel 4.1.4 Jumlah Murid Menurut Tingkat Pendidikan di Kecamatan Simanindo, 2021/2022 dan 2022/2023

Table

Number of Pupils by Educational Level in Simanindo Subdistrict, 2021/2022 and 2022/2023

Tingkat Pendidikan <i>Educational Level</i>	Negeri/ <i>Public</i>		Swasta		Jumlah	
	2021/ 2022	2022/ 2023	2021/ 2022	2022/ 2023	2021/ 2022	2022/ 2023
(1)	(2)	(3)	(4)	(5)	(6)	(7)
Taman Kanak-Kanak (TK) ¹ / <i>Kindergarten</i> ¹	-	-	156	261	156	261
Raudatul Athfal (RA) ² / <i>Raudatul Athfal (RA)</i> ²	-	-	-	-	-	-
Sekolah Dasar (SD) ¹ / <i>Elementary Schools</i> ¹	2 543	2 549	316	362	2 859	2 911
Madrasah Ibtidaiyah (MI) ² / <i>Madrasah Ibtidaiyah (MI)</i> ²	-	-	-	-	-	-
Sekolah Menengah Pertama (SMP) ¹ / <i>Junior High Schools</i> ¹	1 269	1 195	164	215	1 433	1 410
Madrasah Tsanawiyah (MTs) ² / <i>Madrasah Tsanawiyah (MTs)</i> ²	-	-	-	-	-	-
Sekolah Menengah Atas (SMA) ¹ / <i>Senior High Schools</i> ¹	743	740	-	-	743	740
Sekolah Menengah Kejuruan (SMK) ¹ / <i>Vocational High Schools</i> ¹	259	280	44	41	303	321
Madrasah Aliyah (MA) ² / <i>Madrasah Aliyah (MA)</i> ²	-	-	-	-	-	-

Catatan/Note: ...

Sumber/Source: ¹ Kementerian Pendidikan, Kebudayaan, Riset, dan Teknologi, Sistem Data Pokok Pendidikan, data semester ganjil laporan sampai dengan 30 November 2022/*Ministry of Education, Culture, Research, and Technology, Basic Education Data System, odd semester report data up to 30 November 2022*

² Kementerian Agama, EMIS, data semester ganjil laporan sampai dengan 9 Februari 2023/*Ministry of Religious Affairs, EMIS, odd semester report data up to 9 February 2023*

4.2 Kesehatan/ Health

Tabel 4.2.1 Banyaknya Desa¹/Kelurahan Yang Memiliki Sarana Kesehatan Menurut Jenis Sarana Kesehatan di Kecamatan Simanindo, 2020-2022
Number of Villages¹ Having Health Facilities by Type of Health Facilities in Simanindo Subdistrict, 2020-2022

Jenis Sarana Kesehatan <i>Type of Health Facilities</i>	2020	2021	2022
(1)	(2)	(3)	(4)
Rumah Sakit <i>Hospital</i>	0	0	0
Rumah Sakit Bersalin <i>Maternity Hospital</i>	0	0	0
Poliklinik/Balai Pengobatan <i>Polyclinic</i>	0	0	0
Puskesmas Rawat Inap <i>Public Health Center with Inpatient Care</i>	2	2	2
Puskesmas Tanpa Rawat Inap <i>Public Health Center without Inpatient Care</i>	2	2	2
Apotek <i>Pharmacy</i>	1	1	5

Catatan/Note: ¹ Desa pada tabel ini termasuk Unit Permukiman Transmigrasi (UPT) yang masih dibina oleh kementerian terkait/ *Villages in this table include Transmigration Settlement Unit which is still fostered by the relevant ministries.*

Sumber/Source: Dinas Kesehatan Kabupaten Samosir

Tabel 4.2.2 Banyaknya Warga Penderita Kekurangan Gizi Menurut Desa/Kelurahan di Kecamatan Simanindo, 2022
Number of People with Malnutrition by Villages/Kelurahan in Simanindo Subdistrict, 2022

Desa/Kelurahan		2022
<i>Village/Kelurahan</i>		
	(1)	(2)
1.	Desa Tanjungan	3
2.	Desa Parbalohan	1
3.	Desa Pardomuan	3
4.	Desa Parmonangan	1
5.	Desa Huta Ginjang	1
6.	Desa Tomok	13
7.	Desa Garoga	5
8.	Kelurahan Tuktuk Siadong	1
9.	Desa Ambarita	2
10.	Desa Martoba	2
11.	Desa Sihusapi	1
12.	Desa Maduma	3
13.	Desa Simanindo Sangkal	0
14.	Desa Cinta Dame	5
15.	Desa Simarmata	4
16.	Desa Dosroha	3
17.	Desa Tomok Parsaoran	9
18.	Desa Unjur	7
19.	Desa Siallagan Pindaraya	4
20.	Desa Marlumba	1
21.	Desa Simanindo	3
Kecamatan Simanindo		72

Sumber/Source: Dinas Kesehatan Kabupaten Samosir

4.3 Agama dan Sosial Lainnya / Religion and Other Social Affair

Tabel 4.3.1 Jumlah Tempat Peribadatan Menurut Desa/Kelurahan di Kecamatan Simanindo, 2022

Number of Worship Places by Villages/Kelurahan, 2022

Kelurahan/Desa <i>Kelurahan/Village</i>	Masjid <i>Mosque</i>	Mushola <i>Pray Room</i>	Gereja <i>Church</i>	Pura <i>Temple</i>	Vihara
(1)	(2)	(3)	(4)	(5)	(6)
1. Tanjungan	-	1	3	-	-
2. Parbalohan	-	-	2	-	-
3. Pardomuan	-	-	3	-	-
4. Parmonangan	-	-	3	-	-
5. Huta Ginjang	-	-	4	-	-
6. Tomok	-	-	5	-	-
7. Garoga	-	-	3	-	-
8. Tuktuk Siadong	-	1	4	-	-
9. Ambarita	-	-	4	-	-
10. Martoba	-	-	2	-	-
11. Sihusapi	-	-	3	-	-
12. Maduma	-	-	3	-	-
13. Simanindo Sangkal	-	-	4	-	-
14. Cinta Dame	-	1	3	-	-
15. Simarmata	-	-	2	-	-
16. Dosroha	-	-	4	-	-
17. Tomok Parsaoran	-	1	2	-	-
18. Unjur	-	-	3	-	-
19. Siallagan Pindaraya	-	1	1	-	-
20. Marlumba	-	-	4	-	-
21. Simanindo	-	-	2	-	-
Kecamatan	0	5	64	0	0

Sumber/Source: Kementerian Agama Kabupaten Samsir/ Ministry of Religious Affairs

Tabel 4.3.2 Banyaknya Kejadian Bencana Alam Menurut Desa/Kelurahan dan Jenis Bencana Alam di Kecamatan Simanindo, 2021

Number of Natural Disaster Events by Village / Kelurahan and Type of Natural Disasters, 2021

	Desa/Kelurahan Village/Kelurahan	Gempa Bumi Earthquake	Tsunami Tsunami	Gunung Meletus Volcanic Eruption	Tanah Longsor Landslide
	(1)	(2)	(3)	(4)	(5)
1.	Tanjungan	-	-	-	1
2.	Parbalohan	-	-	-	-
3.	Pardomuan	-	-	-	-
4.	Parmonangan	-	-	-	2
5.	Huta Ginjang	-	-	-	5
6.	Tomok	-	-	-	1
7.	Garoga	-	-	-	-
8.	Tuktuk Siadong	-	-	-	-
9.	Ambarita	-	-	-	-
10.	Martoba	-	-	-	-
11.	Sihusapi	-	-	-	-
12.	Maduma	-	-	-	-
13.	Simanindo Sangkal	-	-	-	-
14.	Cinta Dame	-	-	-	-
15.	Simarmata	-	-	-	-
16.	Dosroha	-	-	-	-
17.	Tomok Parsaoran	-	-	-	-
18.	Unjur	-	-	-	-
19.	Siallagan-Pindaraya	-	-	-	-
20.	Marlumba	-	-	-	-
21.	Simanindo	-	-	-	-
	Kecamatan Simanindo	0	0	0	9

Tabel 4.3.2 Lanjutan / Continued

Table

	Desa/Kelurahan Village/Kelurahan	Banjir Floods	Banjir Bandang Flash Floods	Kekeringan Drought	Kebakaran Hutan dan Lahan Forest and Land Fires
	(1)	(6)	(7)	(8)	(9)
1.	Tanjungan	-	-	-	-
2.	Parbalohan	-	-	-	-
3.	Pardomuan	-	-	-	-
4.	Parmonangan	-	-	1	2
5.	Huta Ginjang	-	-	-	-
6.	Tomok	-	-	1	-
7.	Garoga	-	-	-	-
8.	Tuktuk Siadong	-	-	-	-
9.	Ambarita	-	-	-	-
10.	Martoba	-	-	-	-
11.	Sihusapi	-	-	-	-
12.	Maduma	-	-	-	-
13.	Simanindo Sangkal	-	-	-	-
14.	Cinta Dame	-	-	-	-
15.	Simarmata	-	-	1	-
16.	Dosroha	-	-	1	-
17.	Tomok Parsaoran	-	-	-	-
18.	Unjur	-	-	-	-
19.	Siallagan-Pindaraya	-	-	-	-
20.	Marlumba	-	-	-	-
21.	Simanindo	-	-	-	-
	Kecamatan Simanindo	0	0	4	2

Tabel 4.3.2 Lanjutan / Continued
Table

	Desa/Kelurahan Village/Kelurahan	Angin Puyuh/ Puting Beliung/ Topan Tornado/Typhoon	Gelombang Pasang Tidal Wave	Abrasi Abrasion
	(1)	(10)	(11)	(12)
1.	Tanjungan	-	-	-
2.	Parbalohan	-	-	-
3.	Pardomuan	-	-	-
4.	Parmonangan	-	-	-
5.	Huta Ginjang	-	-	-
6.	Tomok	1	-	-
7.	Garoga	-	-	-
8.	Tuktuk Siadong	-	-	-
9.	Ambarita	-	-	-
10.	Martoba	-	-	-
11.	Sihusapi	-	-	-
12.	Maduma	-	-	-
13.	Simanindo Sangkal	-	-	-
14.	Cinta Dame	-	-	-
15.	Simarmata	-	-	-
16.	Dosroha	-	-	-
17.	Tomok Parsaoran	-	-	-
18.	Unjur	-	-	-
19.	Siallagan-Pindaraya	-	-	-
20.	Marlumba	-	-	-
21.	Simanindo	-	-	-
	Kecamatan Simanindo	1	0	0

Sumber/Source: BPS, Pendataan Potensi Desa (Podes)/BPS-Statistics Indonesia, Village Potential Data Collection

Tabel 4.3.3 Banyaknya Korban Jiwa Akibat Bencana Alam Menurut Desa/Kelurahan dan Jenis Bencana Alam di Kecamatan Simanindo, 2021

Number of Fatalities Due to Natural Disasters by Village / Kelurahan and Type of Natural Disaster in Simanindo Subdistrict, 2021

	Desa/Kelurahan Village/Kelurahan	Gempa Bumi Earthquake	Tsunami Tsunami	Gunung Meletus Volcanic Eruption	Tanah Longsor Landslide
	(1)	(2)	(3)	(4)	(5)
1.	Tanjungan	-	-	-	-
2.	Parbalohan	-	-	-	-
3.	Pardomuan	-	-	-	-
4.	Parmonangan	-	-	-	-
5.	Huta Ginjang	-	-	-	-
6.	Tomok	-	-	-	-
7.	Garoga	-	-	-	-
8.	Tuktuk Siadong	-	-	-	-
9.	Ambarita	-	-	-	-
10.	Martoba	-	-	-	-
11.	Sihusapi	-	-	-	-
12.	Maduma	-	-	-	-
13.	Simanindo Sangkal	-	-	-	-
14.	Cinta Dame	-	-	-	-
15.	Simarmata	-	-	-	-
16.	Dosroha	-	-	-	-
17.	Tomok Parsaoran	-	-	-	-
18.	Unjur	-	-	-	-
19.	Siallagan-Pindaraya	-	-	-	-
20.	Marlumba	-	-	-	-
21.	Simanindo	-	-	-	-
	Jumlah/Total	0	0	0	0

Tabel 4.3.3 Lanjutan / *Continued*

Table

	Desa/Kelurahan <i>Village/Kelurahan</i>	Banjir <i>Floods</i>	Banjir Bandang <i>Flash</i> <i>Floods</i>	Kekeringan <i>Drought</i>	Kebakaran Hutan dan Lahan <i>Forest and</i> <i>Land</i> <i>Fires</i>
	(1)	(6)	(7)	(8)	(9)
1.	Tanjungan	-	-	-	-
2.	Parbalohan	-	-	-	-
3.	Pardomuan	-	-	-	-
4.	Parmonangan	-	-	-	-
5.	Huta Ginjang	-	-	-	-
6.	Tomok	-	-	-	-
7.	Garoga	-	-	-	-
8.	Tuktuk Siadong	-	-	-	-
9.	Ambarita	-	-	-	-
10.	Martoba	-	-	-	-
11.	Sihusapi	-	-	-	-
12.	Maduma	-	-	-	-
13.	Simanindo Sangkal	-	-	-	-
14.	Cinta Dame	-	-	-	-
15.	Simarmata	-	-	-	-
16.	Dosroha	-	-	-	-
17.	Tomok Parsaoran	-	-	-	-
18.	Unjur	-	-	-	-
19.	Siallagan-Pindaraya	-	-	-	-
20.	Marlumba	-	-	-	-
21.	Simanindo	-	-	-	-
	Jumlah/Total	0	0	0	0

Tabel 4.3.3 Lanjutan / *Continued*

Table

	Desa/Kelurahan Village/Kelurahan	Angin Puyuh/ Puting Beliung/ Topan Tornado/Typhoon	Gelombang Pasang Tidal Wave	Abrasi Abrasion
	(1)	(10)	(11)	(12)
1.	Tanjungan	-	-	-
2.	Parbalohan	-	-	-
3.	Pardomuan	-	-	-
4.	Parmonangan	-	-	-
5.	Huta Ginjang	-	-	-
6.	Tomok	-	-	-
7.	Garoga	-	-	-
8.	Tuktuk Siadong	-	-	-
9.	Ambarita	-	-	-
10.	Martoba	-	-	-
11.	Sihusapi	-	-	-
12.	Maduma	-	-	-
13.	Simanindo Sangkal	-	-	-
14.	Cinta Dame	-	-	-
15.	Simarmata	-	-	-
16.	Dosroha	-	-	-
17.	Tomok Parsaoran	-	-	-
18.	Unjur	-	-	-
19.	Siallagan-Pindaraya	-	-	-
20.	Marlumba	-	-	-
21.	Simanindo	-	-	-
	Jumlah/Total	0	0	0

Sumber/Source: BPS, Pendataan Potensi Desa (Podes)/BPS-Statistics Indonesia, Village Potential Data Collection

Tabel 4.3.4 Keberadaan Fasilitas/Upaya Antisipasi/Mitigasi Bencana Alam Menurut Desa/Kelurahan di Kecamatan Simanindo, 2022

Table

Existence of Facilities / Efforts to Anticipate / Mitigate Natural Disasters by Village / Kelurahan in Simanindo Subdistrict, 2022

Desa/Kelurahan Village/Kelurahan	Sistem Peringatan Dini Bencana Alam Natural Disaster Early Warning System	Sistem Peringatan Dini Khusus Tsunami Tsunami Early Warning System	Perlengkapan Keselamatan Safety Equipment
(1)	(2)	(3)	(4)
Tanjungan	Tidak ada	Bukan wilayah potensi tsunami	Tidak ada
Parbalohan	Tidak ada	Bukan wilayah potensi tsunami	Tidak ada
Pardomuan	Tidak ada	Bukan wilayah potensi tsunami	Tidak ada
Parmonangan	Tidak ada	Bukan wilayah potensi tsunami	Tidak ada
Huta Ginjang	Tidak ada	Bukan wilayah potensi tsunami	Tidak ada
Tomok	Tidak ada	Bukan wilayah potensi tsunami	Tidak ada
Garoga	Tidak ada	Bukan wilayah potensi tsunami	Tidak ada
Tuktuk Siadong	Tidak ada	Bukan wilayah potensi tsunami	Tidak ada
Ambarita	Tidak ada	Bukan wilayah potensi tsunami	Tidak ada
Martoba	Tidak ada	Bukan wilayah potensi tsunami	Tidak ada
Sihusapi	Tidak ada	Bukan wilayah potensi tsunami	Tidak ada
Maduma	Tidak ada	Bukan wilayah potensi tsunami	Tidak ada
Simanindo Sangkal	Tidak ada	Bukan wilayah potensi tsunami	Tidak ada
Cinta Dame	Tidak ada	Bukan wilayah potensi tsunami	Tidak ada
Simarmata	Tidak ada	Tidak ada	Tidak ada
Dosroha	Tidak ada	Tidak ada	Tidak ada
Tomok Parsaoran	Tidak ada	Bukan wilayah potensi tsunami	Tidak ada
Unjur	Ada	Bukan wilayah potensi tsunami	Tidak ada
Siallagan-Pindaraya	Tidak ada	Bukan wilayah potensi tsunami	Tidak ada
Marlumba	Tidak ada	Bukan wilayah potensi tsunami	Tidak ada
Simanindo	Tidak ada	Bukan wilayah potensi tsunami	Tidak ada

Tabel 4.3.4 Lanjutan / Continued

Table

Desa/Kelurahan <i>Village/Kelurahan</i>	Rambu-Rambu dan Jalur Evakuasi Bencana <i>Sign and Evacuation Route</i>	Pembuatan, Perawatan, atau Normalisasi: Sungai, Kanal, Tanggul, Parit, Drainase, Waduk, Pantai, dll <i>Manufacture, Maintenance, or Normalization: Rivers, Canals, Embankment, etc</i>
(1)	(5)	(6)
Tanjungan	Tidak ada	Tidak ada
Parbalohan	Tidak ada	Tidak ada
Pardomuan	Tidak ada	Tidak ada
Parmonangan	Tidak ada	Tidak ada
Huta Ginjang	Tidak ada	Tidak ada
Tomok	Tidak ada	Ada
Garoga	Tidak ada	Tidak ada
Tuktuk Siadong	Tidak ada	Tidak ada
Ambarita	Tidak ada	Tidak ada
Martoba	Tidak ada	Tidak ada
Sihusapi	Tidak ada	Tidak ada
Maduma	Tidak ada	Tidak ada
Simanindo Sangkal	Tidak ada	Tidak ada
Cinta Dame	Tidak ada	Tidak ada
Simarmata	Tidak ada	Tidak ada
Dosroha	Tidak ada	Ada
Tomok Parsaoran	Tidak ada	Tidak ada
Unjur	Tidak ada	Tidak ada
Siallagan-Pindaraya	Tidak ada	Tidak ada
Marlumba	Tidak ada	Tidak ada
Simanindo	Tidak ada	Tidak ada

Sumber/Source: BPS, Pendataan Potensi Desa (Podes)/BPS-Statistics Indonesia, Village Potential Data Collection

Tabel 4.3.5 Banyaknya Desa/Kelurahan yang Memiliki Kelompok Kegiatan Olahraga Menurut Jenis Olahraga dan Ketersediaan Fasilitas/Lapangan Olahraga, 2022

Number of Villages / Kelurahan that Have Sports Activity Groups by Type of Sports and Availability of Sports Facilities / Fields, 2022

Jenis Olahraga	Kondisi Fasilitas/Lapangan Olahraga			Tidak Ada Fasilitas/Lapangan Olahraga
	Baik	Rusak Sedang	Rusak Parah	
(1)	(2)	(3)	(4)	(5)
Sepak Bola/Soccer	2	3	1	15
Bola Voli/Volley Ball	6	9	1	5
Bulu Tangkis/Badminton	5	0	1	15
Bola Basket/Basket Ball	0	0	1	20
Tenis Lapangan/Court Tennis	1	0	0	20
Tenis Meja/Table Tennis	3	0	0	18
Futsal/Futsal	3	1	0	17
Renang/Swimming	0	0	0	21
Bela Diri/ Martial Arts	2	1	0	18
Bilyard/ Billiards	10	2	0	9
Fitnes, Aerobik, dll/Fitness, Aerobics, etc	2	0	0	19
Lainnya/Others	3	0	0	18

Sumber/Source: BPS, Pendataan Potensi Desa (Podes)/BPS-Statistics Indonesia, Village Potential Data Collection

BAB V PERTANIAN

CHAPTER 5. AGRICULTURE



**BADAN PUSAT STATISTIK
KABUPATEN SAMOSIR**

<https://samosirkab.bps.go.id>

PENJELASAN TEKNIS

1. Tanaman sayuran adalah tanaman yang ditanam dan dipanen untuk konsumsi sebagai makanan manusia. Ini termasuk berbagai jenis sayuran seperti wortel, selada, brokoli, kentang, dan tomat.
2. Tanaman biofarmaka adalah tanaman yang mengandung senyawa-senyawa kimia yang memiliki potensi untuk pengobatan atau pengembangan obat-obatan. Tanaman ini digunakan dalam pengobatan tradisional dan modern.
3. Tanaman hias adalah tanaman yang ditanam untuk tujuan dekoratif dan estetis. Mereka digunakan untuk menghiasi taman, halaman, ruangan dalam, atau tempat-tempat umum untuk menciptakan keindahan visual dan suasana yang menyenangkan.
4. Buah-buahan tahunan adalah tanaman yang menghasilkan buah setiap tahun pada batang atau cabang yang tumbuh dalam satu musim. Dan Sayuran tahunan adalah tanaman yang ditanam dan dipanen dalam satu musim pertumbuhan dan tidak melewati musim dingin. Mereka tumbuh dari biji setiap tahun.

TECHNICAL NOTES

1. *Vegetable plants are cultivated and harvested for human consumption. These include various types of vegetables such as carrots, lettuce, broccoli, potatoes, and tomatoes.*
2. *Biofarmaka plants are those that contain chemical compounds with the potential for medical treatment or pharmaceutical development. These plants are used in both traditional and modern medicine.*
3. *Ornamental plants are cultivated for decorative and aesthetic purposes. They are used to adorn gardens, yards, indoor spaces, or public places to create visual beauty and a pleasant atmosphere.*
4. *Perennial fruit plants produce fruit every year on branches or stems that grow within a single growing season. On the other hand, annual vegetables are cultivated and harvested within one growing season and do not survive through the winter. They are grown from seeds every year.*

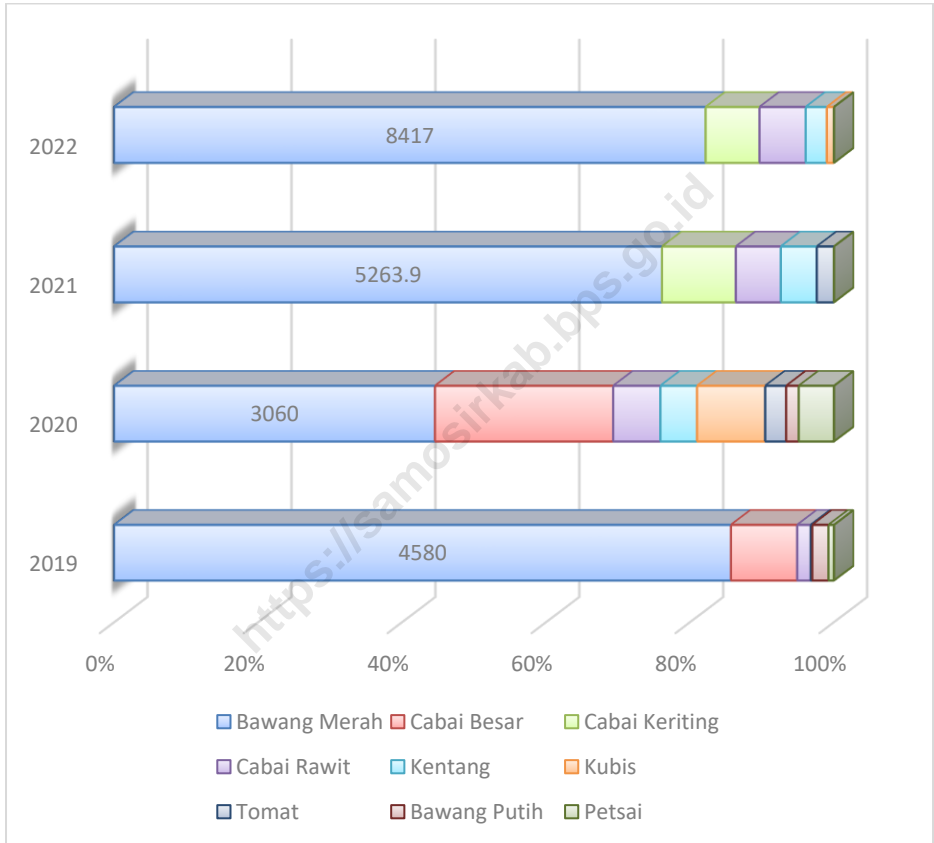
ULASAN

1. Tanaman sayuran di Kecamatan Simanindo yang memiliki produksi terbanyak adalah bawang merah sebanyak 8.417 kuintal per 44,7 ha dan cabai keriting sebanyak 767,5 kuintal per 21,1 ha.
2. Kecamatan Simanindo juga memproduksi tanaman biofarmaka yaitu jahe.
3. Buah-buahan dan sayuran yang terdapat di Kecamatan Simanindo memiliki variasi yang cukup banyak. Buah mangga merupakan buah yang dihasilkan terbanyak di Kecamatan Simanindo, yaitu sebesar 14.919,08 kuintal.

DESCRIPTION

1. *Vegetable crops in Simanindo District that have the most production are shallots as much as 8.417 quintals per 44,7 ha and curly chili as much as 767,5 quintals per 21,1 ha.*
2. *Simanindo District also produces ginger which is a biopharmaceutical plant.*
3. *Fruits and vegetables in Simanindo District have quite a lot of variations. Mango fruit is the most produced fruit in Simanindo District, which is 14.919,08 quintals.*

Gambar 5-1 **Produksi Tanaman Sayuran Menurut Jenis Tanaman di Kecamatan Simanindo (kuintal), 2019 – 2022**
Production of Vegetables by Kind of Plant in Simanindo Subdistrict (quintal), 2019 – 2022



Sumber/Source: Dinas Ketahanan Pangan dan Pertanian Kabupaten Samsir/*Food Security and Agriculture Office of Samsir Regency*

Tabel 5.1 Luas Panen Tanaman Sayuran Menurut Jenis Tanaman di Kecamatan Simanindo (ha), 2019 – 2022
Harvested Area of Vegetables by Kind of Plant in Simanindo Subdistrict (ha), 2019 – 2022

Jenis Tanaman <i>Kind of Plants</i>	2019	2020	2021	2022
(1)	(2)	(3)	(4)	(5)
Sayuran/Vegetables:				
Bawang Merah/ <i>Shallots</i>	54	44,5	36,9	44,7
Cabai Besar/TW/Teropong <i>Chili/Big Chili</i>	15	27	0	0
Cabai Keriting <i>Curly Chili</i>	-	-	10,4	21,1
Cabai Rawit <i>Chili/Cayenne Pepper</i>	1	1	1,5	6
Kentang/ <i>Potato</i>	0	2	2	1,3
Kubis/ <i>Cabbage</i>	0	3,3	0	0,5
Tomat/ <i>Tomato</i>	1	2,1	1	1
Bawang Putih/ <i>Garlic</i>	2	6	0	0
Petsai/ <i>Chinese Cabbage</i>	4	7,5	3,4	10,3

Sumber/Source: Dinas Ketahanan Pangan dan Pertanian Kabupaten Samsir/*Food Security and Agriculture Office of Samsir Regency*

Tabel 5.2 **Produksi Tanaman Sayuran Menurut Jenis Tanaman di Kecamatan Simanindo (kuintal), 2019 – 2022**
Table **Production of Vegetables by Kind of Plant in Simanindo Subdistrict (quintal), 2019 – 2022**

Jenis Tanaman <i>Kind of Plants</i>	2019	2020	2021	2022
(1)	(2)	(3)	(4)	(5)
Sayuran/Vegetables:				
Bawang Merah/ <i>Shallots</i>	4 580	3 060	5 263,90	8 417
Cabai Besar/TW/Teropong <i>Chili/Big Chili</i>	492	1 700	0	0
Cabai Keiting <i>Curly Chili</i>	-	-	709,65	767,5
Cabai Rawit <i>Chili/Cayenne Pepper</i>	100	450	432	657
Kentang/ <i>Potato</i>	0	350	346	301
Kubis/ <i>Cabbage</i>	0	650	0	100
Tomat/ <i>Tomato</i>	12	200	164	329,5
Bawang Putih/ <i>Garlic</i>	120	120	0	0
Petsai/ <i>Chinese Cabbage</i>	40	335	93,8	197,6

Sumber/Source: Dinas Ketahanan Pangan dan Pertanian Kabupaten Samosir/*Food Security and Agriculture Office of Samosir Regency*

Tabel 5.3 Luas Panen Tanaman Biofarmaka Menurut Jenis Tanaman di Kecamatan Simanindo (m²), 2019 – 2022
Harvested Area of Madical Plant by Kind of Plant in Simanindo Subdistrict (m²), 2019 – 2022

Jenis Tanaman <i>Kind of Plants</i>	2019	2020	2021	2022
(1)	(2)	(3)	(4)	(5)
Jahe/ <i>Ginger</i>	55 000	186 000	500 000	360 000
Laos/ <i>Lengkuas/Galanga</i>	0	0	0	0
Kencur/ <i>East Indian Galangal</i>	0	0	0	0
Kunyit/ <i>Turmeric</i>	0	0	0	0
Serai/ <i>Lemongrass</i>	0	0	0	0
Kapulaga/ <i>Java Cardamon</i>	0	0	0	0

Sumber/*Source*: Dinas Ketahanan Pangan dan Pertanian Kabupaten Samosir/*Food Security and Agriculture Office of Samosir Regency*

Tabel 5.4 **Produksi Tanaman Biofarmaka Menurut Jenis Tanaman di Kecamatan Simanindo (kg), 2019 – 2022**
Table **Production of Madical Plant by Kind of Plant in Simanindo Subdistrict (kg), 2019 – 2022**

Jenis Tanaman <i>Kind of Plants</i>	2019	2020	2021	2022
(1)	(2)	(3)	(4)	(5)
Jahe/ <i>Ginger</i>	165 000	1 420 600	1 600 000	1 008 000
Laos/ <i>Lengkuas/Galanga</i>	0	0	0	0
Kencur/ <i>East Indian Galangal</i>	0	0	0	0
Kunyit/ <i>Turmeric</i>	0	0	0	0
Serai/ <i>Lemongrass</i>	0	0	0	0
Kapulaga/ <i>Java Cardamon</i>	0	0	0	0

Sumber/*Source*: Dinas Ketahanan Pangan dan Pertanian Kabupaten Samsir/*Food Security and Agriculture Office of Samsir Regency*

Tabel 5.5 Luas Panen Tanaman Hias Menurut Jenis Tanaman di Kecamatan Simanindo (m²), 2019 – 2022
Table Harvested Area of Ornamental Plants by Kind of Plant in Simanindo Subdistrict (m²), 2019 – 2022

Jenis Tanaman <i>Kind of Plants</i>	2019	2020	2021	2022
(1)	(2)	(3)	(4)	(5)
Anggrek Pot/ <i>Pot Orchid</i>	-	-	-	-
Anggrek Potong/ <i>Cut Orchid</i>	-	-	-	-
Krisan/ <i>Chrysantemum</i>	-	-	-	-
Mawar/ <i>Rose</i>	-	-	-	-
Sedap Malam/ <i>Tuberose</i>	-	-	-	-

Sumber/*Source*: Dinas Ketahanan Pangan dan Pertanian Kabupaten Samosir/*Food Security and Agriculture Office of Samosir Regency*

Tabel 5.6 **Produksi Tanaman Hias Menurut Jenis Tanaman di Kecamatan Simanindo (tangkai), 2019 – 2022**
Table **Production of Ornamental Plants by Kind of Plant in Simanindo Subdistrict (stalks), 2019 – 2022**

Jenis Tanaman <i>Kind of Plants</i>	2019	2020	2021	2022
(1)	(2)	(3)	(4)	(5)
Anggrek Pot/ <i>Pot Orchid</i>	-	-	-	-
Anggrek Potong/ <i>Cut Orchid</i>	-	-	-	-
Krisan/ <i>Chrysantemum</i>	-	-	-	-
Mawar/ <i>Rose</i>	-	-	-	-
Sedap Malam/ <i>Tuberose</i>	-	-	-	-

Sumber/*Source*: Dinas Ketahanan Pangan dan Pertanian Kabupaten Samsir/*Food Security and Agriculture Office of Samsir Regency*

Tabel 5.7 Produksi Buah-buahan dan Sayuran Tahunan Menurut Jenis Tanaman di Kecamatan Simanindo (kuintal), 2019 – 2022
Table Production of Annual Fruits and Vegetables by Kind of Plant in Simanindo Subdistrict (quintal), 2019 – 2022

Jenis Tanaman <i>Kind of Plants</i>	2019	2020	2021	2022
(1)	(2)	(3)	(4)	(5)
Buah–Buahan/Fruits:				
Mangga/ <i>Mango</i>	8 938	50	3 510	14 919,08
Durian/ <i>Durian</i>	2 550	2 800	10 755	12 059,12
Jeruk Siam/ <i>Keprok/Orange/Tangerine</i>	0	0	120	162
Pisang/ <i>Banana</i>	0	0	750,5	633
Pepaya/ <i>Papaya</i>	6 161	5 675	31 010	10 198,95
Salak/ <i>Snakefruit</i>	0	0	0	0
Alpukat / <i>Avocado</i>	2 175	6 252	5 943	1 865
Nenas/ <i>Pineapple</i>	0	0	0	0
Sirsak/ <i>Soursop</i>	480	160	3 296	1 170,70
Sayuran/Vegetables:				
Jengkol/ <i>Jengkol</i>	0	0	0	0
Petai/ <i>Twisted Cluster Bean</i>	0	0	0	0

Sumber/*Source:* Dinas Ketahanan Pangan dan Pertanian Kabupaten Samosir/*Food Security and Agriculture Office of Samosir Regency*

BAB VI

PARIWISATA, TRANSPORTASI DAN KOMUNIKASI

**CHAPTER 6. TOURISM, TRANSPORTATION &
COMMUNICATION**



**BADAN PUSAT STATISTIK
KABUPATEN SAMOSIR**

<https://samosirkab.bps.go.id>

PENJELASAN TEKNIS

1. Pariwisata adalah industry yang melibatkan perjalanan orang ke destinasi atau tempat tertentu di luar tempat tinggal.
2. Transportasi merupakan elemen penting dalam kehidupan sehari-hari yang memfasilitasi perdagangan, mobilitas manusia, dan pertukaran informasi.

TECHNICAL NOTES

1. *Tourism is an industry that involves people traveling to certain destinations or places outside their place of residence for recreation, vacation, business or educational purposes.*
2. *Transportation is an important element in everyday life that facilitates trade, human mobility, and the exchange of information.*

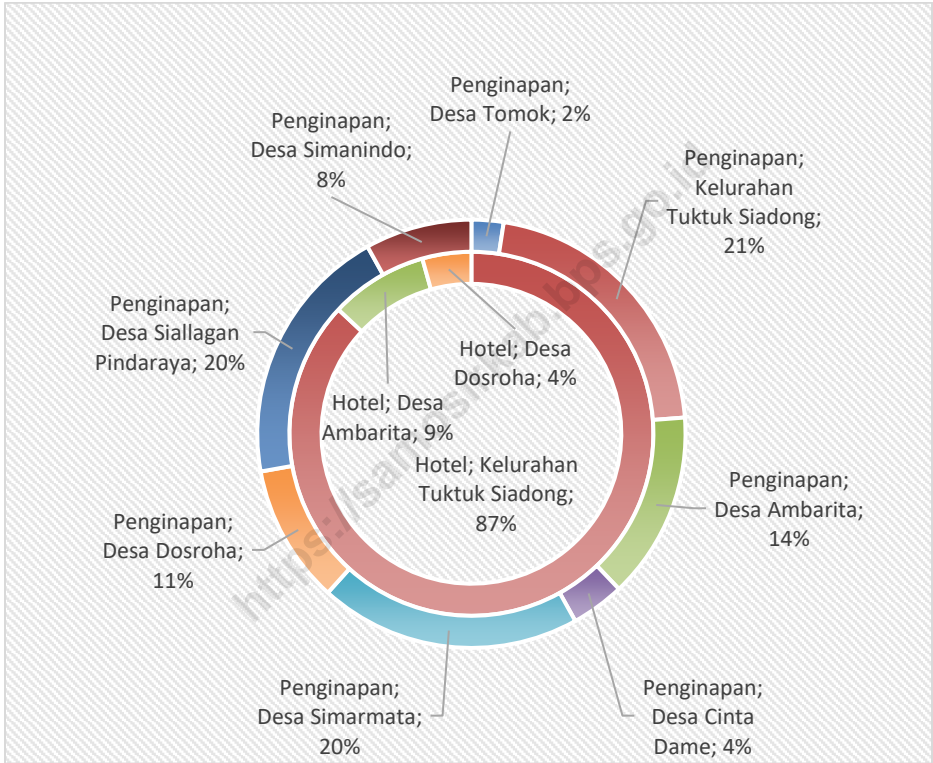
ULASAN

1. Kecamatan Simanindo memiliki banyak penginapan, khususnya di Kelurahan Tuktuk Siadong. Terdapat sebanyak 23 hotel dan 248 penginapan di Kecamatan Simanindo.
2. Semua wilayah yang ada Kecamatan Simanindo dapat diakses melalui darat yang sudah diaspal/dibeton dan dapat diakses oleh kendaraan bermotor roda 4 atau lebih

DESCRIPTION

1. *Simanindo District has a lot of inn, especially at Tuktuk Siadong Kelurahan. There are 23 hotels and 248 inns in Simanindo District.*
2. *All areas in Simanindo District can be accessed by land that has been paved / concreted and can be accessed by 4-wheeled motorized vehicles or more.*

Gambar 6.1 Prasarana dan Sarana Transportasi Antar Desa/Kelurahan Menurut Desa/Kelurahan di Kecamatan Simanindo, 2021
Figure Inter-Villages/Kelurahan Transportation Infrastructure and Facilities by Villages/Kelurahan in Simanindo Subdistrict, 2021



Sumber/Source: BPS, Pendataan Potensi Desa (Podes)/BPS-Statistics Indonesia, Village Potential Data Collection

Tabel 6.1 Jumlah Sarana Akomodasi Menurut Desa/Kelurahan dan Jenis Akomodasi di Kecamatan Simanindo, 2022
Number of Accomodation Facilities by Villages/Kelurahan and Type of Accomodation in Simanindo Subdistrict, 2022

	<i>Desa/Kelurahan</i> <i>Village/Kelurahan</i>	<i>Hotel</i> <i>Hotel</i>	<i>Penginapan</i> <i>Inn</i>
	(1)	(2)	(3)
1.	Taniungan	-	-
2.	Parbalohan	-	-
3.	Pardomuan	-	-
4.	Parmonangan	-	-
5.	Huta Ginjang	-	-
6.	Tomok	-	6
7.	Garoga	-	-
8.	Tuktuk Siadong	20	53
9.	Ambarita	2	35
10.	Martoba	-	-
11.	Sihusapi	-	-
12.	Maduma	-	-
13.	Simanindo Sangkal	-	-
14.	Cinta Dame	-	10
15.	Simarmata	-	49
16.	Dosroha	1	26
17.	Tomok Parsaoran	-	-
18.	Unjur	-	-
19.	Siallagan Pindaraya	-	49
20.	Marlumba	-	-
21.	Simanindo	-	20
	Kecamatan Simanindo	23	248

Sumber/Source: Dinas Pariwisata Kabupaten Samsir/Tourism Office of Samsir Regency

Tabel 6.2 Prasarana dan Sarana Transportasi Antar Desa/Kelurahan Menurut Desa/Kelurahan di Kecamatan Simanindo, 2022
Table
Inter-Villages/Kelurahan Transportation Infrastructure and Facilities by Villages/Kelurahan in Simanindo Subdistrict, 2022

<i>Desa/Kelurahan</i> <i>Village/Kelurahan</i>	<i>Jenis Prasarana</i> <i>Transportasi</i> <i>Type of Transportation</i> <i>Infrastructure</i>	<i>Keberadaan Angkutan</i> <i>Umum</i> <i>Availability of Public</i> <i>Transportation</i>
(1)	(2)	(3)
1. Tanjungan	Darat	Ada dengan trayek tetap
2. Parbalohan	Darat	Ada dengan trayek tetap
3. Pardomuan	Darat	Ada dengan trayek tetap
4. Parmonangan	Darat	Ada dengan trayek tetap
5. Huta Gintang	Darat	Ada dengan trayek tetap
6. Tomok	Darat	Ada dengan trayek tetap
7. Garoga	Darat	Ada dengan trayek tetap
8. Tuktuk Siadong	Darat	Ada tanpa trayek tetap
9. Ambarita	Darat	Ada dengan trayek tetap
10. Martoba	Darat	Ada dengan trayek tetap
11. Sihusapi	Darat	tidak ada angkutan umum
12. Maduma	Darat	tidak ada angkutan umum
13. Simanindo Sangkal	Darat	Ada dengan trayek tetap
14. Cinta Dame	Darat	Ada dengan trayek tetap
15. Simarmata	Darat	Ada dengan trayek tetap
16. Dosroha	Darat	Ada dengan trayek tetap
17. Tomok Parsaoran	Darat	Ada dengan trayek tetap
18. Unjur	Darat	Ada dengan trayek tetap
19. Siallagan Pindaraya	Darat	Ada tanpa trayek tetap
20. Marlumba	Darat	Ada dengan trayek tetap
21. Simanindo	Darat	Ada dengan trayek tetap

Tabel 6.3 **Kondisi Jalan Darat Antar Desa/Kelurahan Menurut Desa/Kelurahan, 2021**

Table

Land Road Conditions between Villages / Kelurahan by Village / Kelurahan, 2021

<i>Desa/Kelurahan</i> <i>Village/Kelurahan</i>	<i>Jenis Permukaan Jalan</i> <i>Darat Terluas</i> <i>Type of The Widest</i> <i>Road Surface</i>	<i>Dapat Dilalui</i> <i>Kendaraan Bermotor</i> <i>Roda 4 atau Lebih</i> <i>Passable by Vehicle</i> <i>with 4 or more Wheels</i>
(1)	(4)	(5)
1. Tanjungan	Aspal/beton	Sepanjang tahun
2. Parbalohan	Aspal/beton	Sepanjang tahun
3. Pardomuan	Aspal/beton	Sepanjang tahun
4. Parmonangan	Aspal/beton	Sepanjang tahun
5. Huta Ginjang	Aspal/beton	Sepanjang tahun
6. Tomok	Aspal/beton	Sepanjang tahun
7. Garoga	Aspal/beton	Sepanjang tahun
8. Tuktuk Siadong	Aspal/beton	Sepanjang tahun
9. Ambarita	Aspal/beton	Sepanjang tahun
10. Martoba	Aspal/beton	Sepanjang tahun
11. Sihusapi	Aspal/beton	Sepanjang tahun
12. Maduma	Aspal/beton	Sepanjang tahun
13. Simanindo Sangkal	Aspal/beton	Sepanjang tahun
14. Cinta Dame	Aspal/beton	Sepanjang tahun
15. Simarmata	Aspal/beton	Sepanjang tahun
16. Dosroha	Aspal/beton	Sepanjang tahun
17. Tomok Parsaoran	Aspal/beton	Sepanjang tahun
18. Unjur	Aspal/beton	Sepanjang tahun
19. Siallagan Pindaraya	Aspal/beton	Sepanjang tahun
20. Marlumba	Aspal/beton	Sepanjang tahun
21. Simanindo	Aspal/beton	Sepanjang tahun

Sumber/Source: BPS, Pendataan Potensi Desa (Podes)/BPS-Statistics Indonesia, Village Potential Data Collection

<https://samosirkab.bps.go.id>

BAB VII

PERBANKAN, KOPERASI DAN PERDAGANGAN

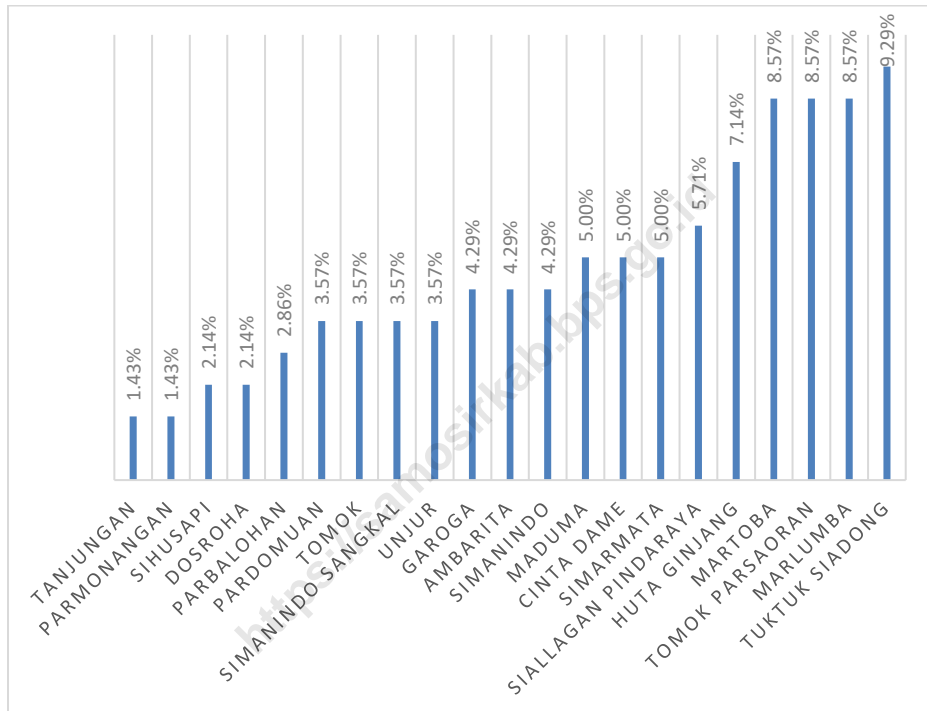
CHAPTER 7. BANKING, COOPERATIVE & TRADE



**BADAN PUSAT STATISTIK
KABUPATEN SAMOSIR**

<https://samosirkab.bps.go.id>

Gambar 7.1 **Persentase Toko/Warung Kelontong Yang Beroperasi Menurut Desa/Kelurahan dan Jenisnya, 2021**
Number of Store/Warung Kelontong that Operate by Village / Kelurahan and Types, 2021



Sumber/Source: BPS, Pendataan Potensi Desa (Podes)/BPS-Statistics Indonesia, Village Potential Data Collection

Tabel 7.1 Banyaknya Sarana Lembaga Keuangan Yang Beroperasi Menurut Desa/Kelurahan dan Jenisnya, 2021
Number of Financial Institution Facilities that Operate by Village / Kelurahan and Types, 2021

Desa/Kelurahan <i>Village/Kelurahan</i>	Bank Umum Pemerintah <i>Government Bank</i>	Bank Umum Swasta <i>Private Bank</i>	Bank Perkreditan Rakyat (BPR) <i>Rural Bank</i>
(1)	(2)	(3)	(4)
1. Tanjungan	-	-	-
2. Parbalohan	-	-	-
3. Pardomuan	-	-	-
4. Parmonangan	-	-	-
5. Huta Ginjang	-	-	-
6. Tomok	-	-	-
7. Garoga	-	-	-
8. Tuktuk Siadong	-	-	-
9. Ambarita	1	-	1
10. Martoba	-	-	-
11. Sihusapi	-	-	-
12. Maduma	-	-	-
13. Simanindo Sangkal	-	-	-
14. Cinta Dame	-	-	-
15. Simarmata	-	-	-
16. Dosroha	-	-	-
17. Tomok Parsaoran	2	-	-
18. Unjur	-	-	-
19. Siallagan Pindaraya	-	-	-
20. Marlumba	-	-	-
21. Simanindo	-	-	-
Kecamatan Simanindo	3	0	1

Sumber/Source: BPS, Pendataan Potensi Desa (Podes)/BPS-Statistics Indonesia, Village Potential Data Collection

Tabel 7.2 Banyaknya Koperasi yang Masih Aktif Menurut Desa/Kelurahan dan Jenis Koperasi di Kecamatan Simanindo, 2022
Number of Cooperatives that are Still Active by Village / Kelurahan and Type of Cooperative in Simanindo Subdistrict, 2022

<i>Desa/Kelurahan</i> <i>Village/Kelurahan</i>	Koperasi Unit Desa (KUD) <i>Village Cooperative Unit</i>	Koperasi Industri Kecil dan Kerajinan Rakyat (Kopinkra) <i>Small Industry and Citizen Handicraft Cooperative</i>
(1)	(2)	(3)
1. Tanjungan	-	-
2. Parbalohan	-	-
3. Pardomuan	-	-
4. Parmonangan	-	-
5. Huta Ginjang	-	-
6. Tomok	-	-
7. Garoga	-	-
8. Tuktuk Siadong	-	-
9. Ambarita	-	-
10. Martoba	-	-
11. Sihusapi	-	-
12. Maduma	-	-
13. Simanindo Sangkal	-	-
14. Cinta Dame	-	-
15. Simarmata	-	-
16. Dosroha	-	-
17. Tomok Parsaoran	-	-
18. Unjur	-	-
19. Siallagan Pindaraya	-	-
20. Marlumba	-	-
21. Simanindo	-	-
Jumlah/Total	0	0

Tabel 7.2 Lanjutan / Continued
Table

	<i>Desa/Kelurahan</i> <i>Village/Kelurahan</i>	Koperasi Simpan Pinjam (Kospin) <i>Savings and Loan Cooperative</i>	Koperasi Lainnya <i>Other Cooperative</i>
	(1)	(4)	(5)
1.	Tanjungan	-	-
2.	Parbalohan	-	-
3.	Pardomuan	-	-
4.	Parmonangan	-	-
5.	Huta Ginjang	-	-
6.	Tomok	2	-
7.	Garoga	-	-
8.	Tuktuk Siadong	-	-
9.	Ambarita	-	1
10.	Martoba	-	-
11.	Sihusapi	-	-
12.	Maduma	-	-
13.	Simanindo Sangkal	-	-
14.	Cinta Dame	1	-
15.	Simarmata	-	-
16.	Dosroha	-	-
17.	Tomok Parsaoran	1	-
18.	Unjur	-	-
19.	Siallagan Pindaraya	-	-
20.	Marlumba	-	-
21.	Simanindo	-	-
	Jumlah/Total	4	1

Sumber/Source: BPS, Pendataan Potensi Desa (Podes)/BPS-Statistics Indonesia, Village Potential Data Collection

Tabel 7.3 Banyaknya Sarana Lembaga Keuangan Yang Beroperasi Menurut Desa/Kelurahan dan Jenisnya, 2021
Number of Financial Institution Facilities that Operate by Village / Kelurahan and Types, 2021

<i>Desa/Kelurahan</i> <i>Village/Kelurahan</i>	<i>Kelompok</i> <i>Pertokoan</i> <i>Shopping</i> <i>Complexs</i>	<i>Pasar dengan</i> <i>Bangunan</i> <i>Permanen</i> <i>Markets in</i> <i>Permanent Building</i>	<i>Pasar dengan</i> <i>Bangunan Semi</i> <i>Permanen</i> <i>Market in Semi</i> <i>Permanent Building</i>
(1)	(2)	(3)	(4)
Tanjungan	-	-	-
Parbalohan	-	-	-
Pardomuan	-	-	-
Parmonangan	-	-	-
Huta Ginjang	-	-	-
Tomok	1	-	-
Garoga	-	-	-
Tuktuk Siadong	-	-	-
Ambarita	-	-	1
Martoba	-	-	-
Sihusapi	-	-	-
Maduma	-	-	-
Simanindo Sangkal	-	-	-
Cinta Dame	-	-	-
Simarmata	-	-	-
Dosroha	-	-	-
Tomok Parsaoran	2	-	-
Unjur	-	-	-
Siallagan Pindaraya	1	-	-
Marlumba	-	-	-
Simanindo	-	-	1
Kecamatan Simanindo	4	0	2

Tabel 7.3 Lanjutan / *Continued*

Table

<i>Desa/Kelurahan</i> Village/Kelurahan	Pasar tanpa Bangunan Market without Permanent Building	Mini Market/ Swalayan/ Supermarket Mini Market/Swalayan/ Supermarket	Toko/Warung Kelontong Shop/Grocery Shop	Restoran/ Rumah Makan Restaurant/ Food Stall
(1)	(5)	(6)		(7)
Tanjungan	-	-	2	-
Parbalohan	-	-	4	-
Pardomuan	-	-	5	-
Parmonangan	-	-	2	-
Huta Ginjang	-	-	10	7
Tomok	1	-	5	22
Garoga	-	-	6	3
Tuktuk Siadong	-	1	13	55
Ambarita	-	-	6	4
Martoba	-	-	12	1
Sihusapi	-	-	3	-
Maduma	-	-	7	-
Simanindo Sangkal	-	-	5	2
Cinta Dame	-	-	7	6
Simarmata	-	-	7	2
Dosroha	-	-	3	1
Tomok Parsaoran	-	2	12	12
Unjur	-	-	5	2
Siallagan Pindaraya	-	-	8	2
Marlumba	-	-	12	-
Simanindo	-	1	6	9
Kecamatan Simanindo	1	4	140	128

Sumber/Source: BPS, Pendataan Potensi Desa (Podes)/BPS-Statistics Indonesia, Village Potential Data Collection

<https://samosirkab.bps.go.id>

ST 2023

SENSUS PERTANIAN

BerAKHLAK

Berorientasi Pelayanan Akuntabel Kompeten
Harmonis Loyal Adaptif Kolaboratif

DATA

MENCERDASKAN BANGSA

Enlighten The Nation



**BADAN PUSAT STATISTIK
KABUPATEN SAMOSIR
BPS-STATISTICS OF SAMOSIR REGION**

Komplek Perkantoran Kabupaten Samosir Blok A

Desa Siopat Sosor Parbaba - Pangururan

Telp : 0626 - 2222490 Fax 0626 - 2222491

E-mail : bps1217@bps.go.id

Homepage : <http://samosirkab.bps.go.id>