

TAHUN 2021



KECAMATAN BULAGI UTARA DALAM ANGKA

No Katalog : 1102001.7201062



KEUANGAN
DAERAH



AKOMODASI



PERDAGANGAN



GEOGRAFI



PEMERINTAHAN



KEPENDUDUKAN



SOSIAL



PERTANIAN



INDUSTRI



BADAN PUSAT STATISTIK
KABUPATEN BANGGAI KEPULAUAN

TAHUN 2021



KECAMATAN BULAGI UTARA DALAM ANGKA

No Katalog : 1102001.7201062



KEUANGAN
DAERAH



AKOMODASI



PERDAGANGAN



GEOGRAFI



PEMERINTAHAN



KEPENDUDUKAN



SOSIAL



PERTANIAN



INDUSTRI



BADAN PUSAT STATISTIK
KABUPATEN BANGGAI KEPULAUAN

Kecamatan Bulagi Utara Dalam Angka 2021

ISBN: 2655-1071

No. Publikasi: 72010.1813

Katalog: 1102001.7201062

Ukuran Buku: 14,8 cm x 21 cm

Jumlah Halaman: xvi + 108 halaman

Naskah:

Badan Pusat Statistik Kabupaten Banggai Kepulauan

Penyunting:

Badan Pusat Statistik Kabupaten Banggai Kepulauan

Desain Kover oleh:

Seksi Integrasi Pengolahan dan Diseminasi Statistik

Ilustrasi Kover:

Danau Paisupok di Desa Luk Panenteng

Diterbitkan oleh:

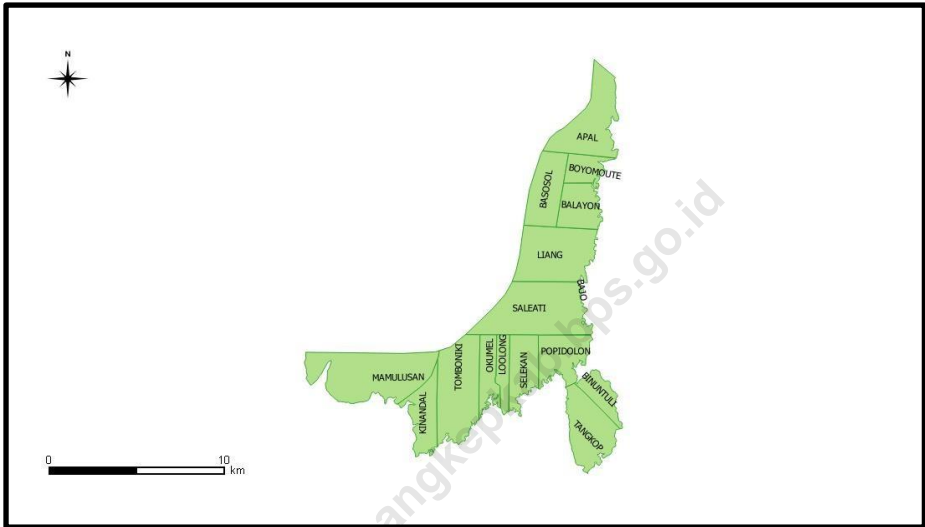
© BPS Kabupaten Banggai Kepulauan

Dicetak oleh:

UD. RIO PALU

**Dilarang mengumumkan, mendistribusikan, mengomunikasikan, dan/atau
menggandakan sebagian atau seluruh isi buku ini untuk tujuan komersial tanpa izin
tertulis dari Badan Pusat Statistik**

PETA KECAMATAN BULAGI UTARA



KEPALA BPS KABUPATEN BANGGAI KEPULAUAN



IMRON TAUFIK J. MUSA, SSi, M.Si



Kata Pengantar

Publikasi Kecamatan Bulagi Utara Dalam Angka 2021 menyajikan statistik penduduk, ketenagakerjaan, statistik konsumsi dan pengeluaran rumah tangga, pendapatan regional, serta informasi tentang keadaan geografi, iklim, dan pemerintahan.

Data-data statistik yang disajikan dalam bentuk tabel dan grafik merupakan hasil pengumpulan data sekunder dari berbagai instansi dan hasil pengolahan beberapa survei dan sensus yang telah dilaksanakan oleh Badan Pusat Statistik. Dengan terbitnya publikasi ini, diharapkan dapat memberikan informasi kepada pengguna data sebagai bahan monitoring, evaluasi dan penetapan kebijaksanaan pembangunan.

Buku ini dapat diterbitkan berkat kerja sama dan bantuan dari berbagai pihak baik pemerintah maupun swasta. Untuk itu kami ucapkan terima kasih yang sebesar-besarnya, semoga kerja sama ini dapat lebih ditingkatkan pada masa-masa yang akan datang.

Meskipun buku ini telah dipersiapkan dengan sebaik-baiknya, namun masih banyak terdapat kelemahan dan kekurangan, untuk itu saran dan kritik yang konstruktif dari semua pihak senantiasa kami harapkan guna kesempurnaan pada penerbitan yang akan datang.

Salakan, September 2021
Kepala BPS Kabupaten Banggai Kepulauan,

Imron Taufik J. Musa, S.Si, M.Si

DAFTAR ISI

	halaman
Peta Kecamatan Bulagi Utara.....	iii
Kepala BPS Kabupaten Banggai Kepulauan.....	v
Kata Pengantar.....	vii
Daftar Isi.....	ix
Daftar Tabel.....	x
Penjelasan Umum.....	xv
Bab 1 Geografi dan Iklim	1
Bab 2 Pemerintahan.....	13
Bab 3 Kependudukan dan Ketenagakerjaan.....	21
Bab 4 Sosial.....	31
Bab 5 Pertanian.....	73
Bab 6 Industri dan Energi.....	81
Bab 7 Perdagangan.....	91
Bab 8 Transportasi, Komunikasi dan Pariwisata.....	97
Bab 9 Keuangan Daerah dan Harga.....	105

DAFTAR TABEL

halaman

1	Geografi dan Iklim	
1.1	Luas Wilayah dan Persentase Terhadap Luas Kecamatan Menurut Desa di Kecamatan Bulagi Utara, 2020	3
1.2	Jarak Pusat Pemerintahan Desa di Kecamatan Bulagi Utara dengan Ibukota Kecamatan, Kabupaten dan Provinsi yang Membawahi (Km), 2020	4
1.3	Letak Geografis dan Topografi Desa di Kecamatan Bulagi Utara, 2020	5
1.4	Ketinggian Desa dari Permukaan Laut dan Rata-rata Kedalaman Sumber Air Tanah/Sumur Menurut Desa di Kecamatan Bulagi Utara (Meter), 2020	6
1.5	Persentase Permukaan Tanah Menurut Desa di Kecamatan Bulagi Utara (%), 2020	7
1.6	Nama dan Luas Pulau Menurut Desa di Kecamatan Bulagi Utara (Km ²), 2020	8
1.7	Nama dan Tinggi Gunung Menurut Desa di Kecamatan Bulagi Utara (meter), 2020	9
1.8	Banyaknya Sungai yang Melintasi Desa/Kelurahan menurut Desa/Kelurahan di Kecamatan Bulagi Utara, 2020	10
1.9	Nama dan Luas Danau/Waduk/Bendungan Menurut Desa di Kecamatan Bulagi Utara, 2020	11
1.10	Jumlah Hari Hujan dan Keadaan Curah Hujan di Kabupaten Banggai Kepulauan Menurut Bulan, 2020	12
2	Pemerintahan	
2.1	Status Hukum Desa di Kecamatan Bulagi Utara, 2020	15
2.2	Keberadaan dan Letak Garis Bujur/Lintang Kantor Desa Menurut Desa di Kecamatan Bulagi Utara, 2020	16
2.3	Jumlah Lembaga Kemasyarakatan Menurut Desa di Kecamatan Bulagi Utara, 2020	17
2.4	Banyaknya Dusun, RW, Lingkungan dan RT Menurut Desa di Kecamatan Bulagi Utara, 2020	18
2.5	Banyaknya Personil Hansip, Kamra dan Wanra Menurut Desa di Kecamatan Bulagi Utara, 2020	19

3	Kependudukan dan Ketenagakerjaan	
3.1	Luas Wilayah, Jumlah dan Kepadatan Penduduk Menurut Desa di Kecamatan Bulagi Utara, 2020	23
3.2	Jumlah Rumah Tangga, Keluarga, Penduduk dan Rata-rata Penduduk Per Rumah Tangga Menurut Desa di Kecamatan Bulagi Utara Selatan, 2020	24
3.3	Penduduk Kecamatan Bulagi Utara Menurut Jenis Kelamin dan Seks Rasio Per Desa, 2020	25
3.4	Jumlah Penduduk Kecamatan Bulagi Utara Menurut Kelompok Umur, 2020	26
3.5	Penduduk Kecamatan Bulagi Utara Menurut Kewarganegaraan dan Jenis Kelamin, 2020	27
3.6	Penduduk Menurut Agama dan Desa di Kecamatan Bulagi Utara, 2020	28
3.7	Jumlah Kelahiran dan Kematian di Kecamatan Bulagi Utara Menurut Jenis Kelamin dan Desa, 2020	29
3.8	Banyaknya Penduduk yang Datang dan Pindah di Kecamatan Bulagi Utara Menurut Jenis Kelamin dan Desa, 2020	30
4	Sosial	
4.1.1	Banyaknya Sekolah di Kecamatan Bulagi Utara Menurut Tingkat Pendidikan dan Status Sekolah, 2020	33
4.1.2	Banyaknya Sekolah Dasar (SD) Menurut Desa di Kecamatan Bulagi Utara, 2020	34
4.1.3	Banyaknya Madrasah Ibtidaiyah (MI) Menurut Desa di Kecamatan Bulagi Utara, 2020	35
4.1.4	Banyaknya Sekolah Menengah Pertama (SMP) Menurut Desa di Kecamatan Bulagi Utara, 2020	36
4.1.5	Banyaknya Madrasah Tsanawiyah (MTs) Menurut Desa di Kecamatan Bulagi Utara, 2020	37
4.1.6	Banyaknya Sekolah Menengah Atas (SMA) Menurut Desa di Kecamatan Bulagi Utara, 2020	38
4.1.7	Banyaknya Madrasah Aliyah (MA) Menurut Desa di Kecamatan Bulagi Utara, 2020	39
4.1.8	Banyaknya Sekolah Menengah Kejuruan (SMK) Menurut Desa di Kecamatan Bulagi Utara, 2020	40

4.1.9.	Banyaknya Akademi/Perguruan Tinggi Menurut Desa di Kecamatan Bulagi Utara, 2020	41
4.1.10	Kemudahan Untuk Mencapai Sarana Pendidikan Terdekat Bagi Desa yang Tidak ada Sarana Pendidikan Menurut Desa dan Jenjang Pendidikan di Kecamatan Bulagi Utara, 2020	42
4.1.11	Banyaknya Sekolah, Kelas, Murid, dan Guru PAUD/TK dan Rasio Murid terhadap Guru di Kecamatan Bulagi Utara, 2020	44
4.2.1	Banyaknya Sarana Kesehatan Menurut Desa dan Jenis Sarana Kesehatan di Kecamatan Bulagi Utara, 2020	45
4.2.2	Kemudahan Mencapai Sarana Kesehatan Terdekat Bagi Desa yang Tidak ada Sarana Kesehatan Menurut Desa dan Jenis Sarana Kesehatan di Kecamatan Bulagi Utara, 2020	48
4.2.3	Banyaknya Tenaga Kesehatan Menurut Jenis dan Desa di Kecamatan Bulagi Utara, 2020	50
4.2.4	Banyaknya Warga Penderita Gizi Buruk Menurut Desa di Kecamatan Bulagi Utara, 2019	55
4.3.1	Banyaknya Tempat Ibadah di Kecamatan Bulagi Utara, 2020	56
4.3.2	Banyaknya Rohaniawan Menurut Agama di Kecamatan Bulagi Utara, 2020	57
4.3.3	Jumlah Peristiwa Nikah, Talak, Cerai dan Rujuk di Kecamatan Bulagi Utara, 2020	58
4.4	Banyaknya Penyandang Cacat Menurut Desa dan Jenis Kelamin di Kecamatan Bulagi Utara, 2020	59
4.5	Banyaknya Desa yang Memiliki Fasilitas Kegiatan Olahraga Menurut Jenis Olahraga dan Ketersediaan Fasilitas/Lapangan Olahraga di Kecamatan Bulagi Utara, 2020	60
4.6.1	Banyaknya Desa Menurut Jenis Bahan Bakar untuk Memasak yang Digunakan Oleh Sebagian Besar Keluarga di Kecamatan Bulagi Utara, 2020	61
4.6.2	Banyaknya Desa Menurut Sumber Air Minum Sebagian Besar Keluarga di Kecamatan Bulagi Utara, 2020	62
4.6.3	Banyaknya Desa Menurut Penggunaan Fasilitas Tempat Buang Air Besar Sebagian Besar Keluarga di Kecamatan Bulagi Utara, 2020	63

4.7.1	Banyaknya Kejadian Bencana Alam Menurut Desa dan Jenis Bencana Alam di Kecamatan Bulagi Utara, 2019	64
4.7.2	Banyaknya Korban Jiwa Akibat Bencana Alam Menurut Desa dan Jenis Bencana Alam di Kecamatan Bulagi Utara, 2019	67
4.7.3	Keberadaan Fasilitas/Upaya Antisipasi/Mitigasi Bencana Alam Menurut Desa di Kecamatan Bulagi Utara, 2020	70
5	Pertanian	
5.1.1	Luas Lahan di Kecamatan Bulagi Utara Menurut Penggunaan -nya (Ha) , 2018-2020	75
5.1.2	Luas Panen Tanaman Pangan di Kecamatan Bulagi Utara (Ha), 2018-2020	76
5.1.3	Produksi Tanaman Pangan di Kecamatan Bulagi Utara (Ton), 2018-2020	77
5.1.4	Produktifitas Tanaman Pangan di Kecamatan Bulagi Utara (Kwintal/Ha), 2018-2021	78
5.2.1	Luas Panen dan Produksi Tanaman Sayuran di Kabupaten Banggai Kepulauan Menurut Jenisnya, 2020	79
5.2.2	Jumlah Tanaman Menghasilkan dan Produksi Tanaman Buah-Buahan di Kabupaten Banggai kepulauan, 2020	80
6	Industri dan Energi	
6.1.1	Banyaknya Industri Menurut Golongan dan Desa di Kecamatan Bulagi Utara, 2020	83
6.1.2	Banyaknya Industri Menurut Bahan Baku Utama dan Desa di Kecamatan Bulagi Utara, 2020	85
6.2.1	Banyaknya Keluarga Menurut Desa dan Jenis Pengguna Listrik di Kecamatan Bulagi Utara, 2020	87
6.2.2	Jumlah Gardu Listrik PLN di Kecamatan Bulagi Utara, 2020	88
6.3	Banyaknya Embung Desa Menurut Desa di Kecamatan Bulagi Utara, 2020	89
7	Perdagangan	
7.1	Banyaknya Sarana dan Prasarana Ekonomi Menurut Desa dan Jenisnya di Kecamatan Bulagi Utara, 2020	93
8	Transportasi, Komunikasi, dan Pariwisata	

8.1	Banyaknya Desa Menurut Keberadaan Penerangan Jalan Utama Desa di Kecamatan Bulagi Utara, 2020	99
8.2	Kondisi Jalan Darat Antar Desa Menurut Desa di Kecamatan Bulagi Utara, 2020	100
8.3	Sarana Transportasi Antar Desa Menurut Desa di Kecamatan Bulagi Utara, 2020	101
8.4	Jumlah Menara dan Operator Layanan Komunikasi Telepon Seluler Serta Kondisi Sinyal Telepon Seluler Menurut Desa di Kecamatan Bulagi Utara, 2020	102
8.5	Keberadaan Kantor Pos/Pos Pembantu/Rumah Pos dan Perusahaan/Agen Jasa Ekspedisi Swasta Menurut Desa di Kecamatan Bulagi Utara, 2020	103
9	Keuangan Daerah dan Harga	
9.1.1	Banyaknya Sarana Lembaga Keuangan Yang Beroperasi Menurut Desa dan Jenisnya di Kecamatan Bulagi Utara, 2020	107
9.1.2	Banyaknya Koperasi yang Masih Aktif Menurut Desa dan Jenis Koperasi di Kecamatan Bulagi Utara, 2020	108

PENJELASAN UMUM

Tanda-tanda, satuan-satuan dan lain-lainnya yang digunakan dalam publikasi adalah sebagai berikut :

1. TANDA - TANDA

Data belum tersedia	: ...	Angka sementara	: *)
Data tidak tersedia	: -	Angka sangat sementara	: **)
Data dapat diabaikan	: 0	Angka perbaikan	: r)
Tanda Desimal	: .	Angka perkiraan	: e)


2. SATUAN

bal	: 1250 m ³ = 180 kg
barrel	: 158,99 liter = 1/6,2898 m ³
bata (untuk garam)	: 500 gram
batang (untuk sabun)	: 400 gram
botol	: 700 cc
kilometer (km)	: 1000 meter (m)
knots	: 1,8 km/jam
kwintal (kw)	: 100 kg
liter (untuk beras)	: 0,80 kg
long ton	: 1016,50 kg
lusin	: 12
metric cubic feet (mcl)	: 1/35,3 m ³
metric ton (m.ton)	: 0,98421 long ton = 1000 kg
once (oz)	: 28,31 gram
pound (lb)	: 0,454 kg
sak (untuk semen)	: 40 kg atau 50 kg
ton	: 1000 kg

Satuan lain : buah, bungkus, butir, helai/lembar, kaleng, pulsa, ton kilometer (ton-km), jam, menit, persen (%)

3. LAIN - LAIN

B.R.T.	: Bruto Registered Ton.
C.I.F.	: (Cost, insurance and freight) = Harga impor sampai ke pelabuhan.
D.W.T.	: (Dead Weights Ton) = Bobot mati.
F.O.B.	: (Free on board) = Harga ekspor sampai kepelabuhan muat.
M.T.O.W.	: (Maximum Take Off Weights) = Kemampuan berat maksimum suatu pesawat untuk dapat terbang.



<https://bangkepkab.bps.go.id>



BAB I

KEADAAN GEOGRAFIS

Tabel 1.1. Luas Wilayah dan Persentase Terhadap Luas Kecamatan Menurut Desa di Kecamatan Bulagi Utara, 2020

Desa	Luas Wilayah (Km ²)	Persentase Terhadap Luas Kecamatan (%)
(1)	(2)	(3)
01. Bangunemo	26,00	8
02. Paisuluno	11,00	3
03. Montop	19,00	6
04. Bolubung	10,00	3
05. Bakalinga	24,00	8
06. Sambulangan	13,00	4
07. Koyobunga	14,00	4
08. Sabang	63,00	20
09. Ombuli	54,00	17
10. Luk Panenteng	68,00	21
11. Minanga	9,00	3
12. Mandok	7,00	2
Kecamatan Bulagi Utara	318,00	100,00

Sumber : BPS Kabupaten Banggai Kepulauan

Tabel 1.2. Jarak Pusat Pemerintahan Desa di Kecamatan Bulagi Utara dengan Ibukota Kecamatan, Kabupaten dan Provinsi yang Membawahi (Km), 2020

Desa	Jarak ke Ibukota			Dapat ditempuh melalui
	Kecamatan (Sambulangan)	Kabupaten (Banggai Kepulauan)	Provinsi (Palu)	
(1)	(2)	(3)	(4)	(5)
01. Bangunemo	5	60	...	DARAT
02. Paisuluno	23	70	...	DARAT
03. Montop	20	77	...	DARAT
04. Bolubung	17	79	...	DARAT
05. Bakalinga	10	75	...	DARAT
06. Sambulangan	-	70	...	DARAT
07. Koyobunga	6	69	...	DARAT
08. Sabang	10	76	...	DARAT
09. Ombuli	24	84	...	DARAT
10. Luk Panenteng	28	91	...	DARAT
11. Minanga	22	54	...	DARAT
12. Mandok	16	80	...	DARAT

Sumber : Podes

Tabel 1.3. Letak Geografis dan Topografi Desa di Kecamatan Bulagi Utara, 2020

Desa	Letak Geografis		Topografi	
	Pantai	Bukan Pantai	Datar	Berbukit-bukit
(1)	(2)	(3)	(4)	(5)
01. Bangunemo	-	√	√	-
02. Paisuluno	√	-	√	-
03. Montop	√	-	√	-
04. Bolubung	√	-	√	-
05. Bakalinga	√	-	√	-
06. Sambulangan	√	-	√	-
07. Koyobunga	√	-	√	-
08. Sabang	√	-	√	-
09. Ombuli	√	-	√	-
10. Luk Panenteng	√	-	√	-
11. Minanga	√	-	√	-
12. Mandok	√	-	√	-

Sumber : Podes

Tabel 1.4. Ketinggian Desa dari Permukaan Laut dan Rata-rata Kedalaman Sumber Air Tanah/Sumur Menurut Desa di Kecamatan Bulagi Utara (Meter), 2020

Desa	Ketinggian dari Permukaan Laut	Rata-rata Kedalaman Sumber Air Tanah/Sumur
(1)	(2)	(3)
01. Bangunemo
02. Paisuluno
03. Montop
04. Bolubung
05. Bakalinga
06. Sambulangan
07. Koyobunga
08. Sabang
09. Ombuli
10. Luk Panenteng
11. Minanga
12. Mandok

Sumber : Podes

Tabel 1.5. Persentase Permukaan Tanah Menurut Desa di Kecamatan Bulagi Utara (%), 2020

Desa	Dataran	Perbukitan	Pegunungan
(1)	(2)	(3)	(4)
01. Bangunemo
02. Paisuluno
03. Montop
04. Bolubung
05. Bakalinga
06. Sambulangan
07. Koyobunga
08. Sabang
09. Ombuli
10. Luk Panenteng
11. Minanga
12. Mandok

Sumber : Kantor Desa

Tabel 1.6. Nama dan Luas Pulau Menurut Desa di Kecamatan Bulagi Utara, 2020

Desa	Nama Pulau	Luas (Km ²)
(1)	(2)	(3)
01. Bangunemo
02. Paisuluno
03. Montop
04. Bolubung
05. Bakalinga
06. Sambulangan
07. Koyobunga
08. Sabang
09. Ombuli
10. Luk Panenteng
11. Minanga
12. Mandok

Sumber : Kantor Desa

Tabel 1.7. Nama dan Tinggi Gunung Menurut Desa di Kecamatan Bulagi Utara, 2020

Desa	Nama Gunung	Tinggi (m)
(1)	(2)	(3)
01. Bangunemo
02. Paisuluno
03. Montop
04. Bolubung
05. Bakalinga
06. Sambulangan
07. Koyobunga
08. Sabang
09. Ombuli
10. Luk Panenteng
11. Minanga
12. Mandok

Sumber : Kantor Desa

Tabel 1.8. Banyaknya Sungai yang Melintasi Desa/Kelurahan menurut Desa/Kelurahan di Kecamatan Bulagi Utara, 2020

Desa	Banyaknya Sungai
(1)	(2)
01. Bangunemo	-
02. Paisuluno	-
03. Montop	-
04. Bolubung	-
05. Bakalinga	-
06. Sambulangan	-
07. Koyobunga	-
08. Sabang	-
09. Ombuli	-
10. Luk Panenteng	-
11. Minanga	-
12. Mandok	-

Sumber : Kantor Desa

Tabel 1.9. Nama dan Luas Danau/Waduk/Bendungan Menurut Desa di Kecamatan Bulagi Utara, 2020

Desa	Danau/Waduk/ Bendungan	Luas (considerate ²)
(1)	(2)	(3)
01. Bangunemo	-	-
02. Paisuluno	-	-
03. Montop	-	-
04. Bolubung	-	-
05. Bakalinga	-	-
06. Sambulangan	-	-
07. Koyobunga	-	-
08. Sabang	-	-
09. Ombuli	-	-
10. Luk Panenteng	-	-
11. Minanga	-	-
12. Mandok	-	-

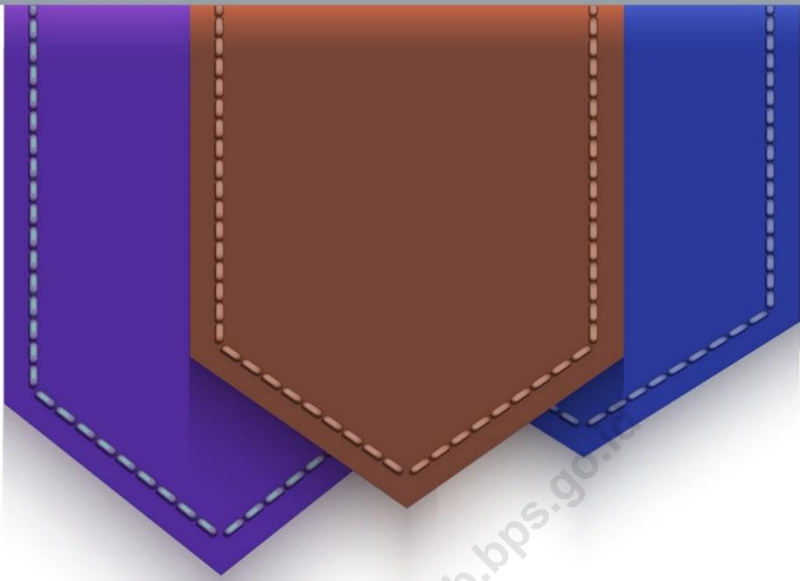
Sumber : Kantor Desa

Tabel 1.10. Jumlah Hari Hujan dan Keadaan Curah Hujan di Kabupaten Banggai Kepulauan Menurut Bulan, 2020


Bulan	Hari Hujan	Curah Hujan (Milimeter)
(1)	(2)	(3)
01. Januari	18	66.9
02. Pebruari	13	153.3
03. Maret	28	261.3
04. April	20	164.7
05. Mei	13	207.6
06. Juni	23	208.6
07. Juli	29	263
08. Agustus	17	130.7
09. September	18	93
10. Oktober	11	61.2
11. November	13	60.3
12. Desember	22	177.4

Sumber : Stasiun Syukran Aminudin Amir Luwuk

Ket: Data curah Hujan disamakan dengan Publikasi Banggai Kepulauan dalam Angka 2021



<https://bangkepkab.bps.go...>



BAB II

PEMERINTAHAN

Tabel 2.1. Status Hukum Desa/Kelurahan di Kecamatan Bulagi Utara, 2020

Desa/Kelurahan	Definitif	Persiapan	UPT
(1)	(2)	(3)	(4)
01. Bangunemo	√	-	-
02. Paisuluno	√	-	-
03. Montop	√	-	-
04. Bolubung	√	-	-
05. Bakalinga	√	-	-
06. Sambulangan	√	-	-
07. Koyobunga	√	-	-
08. Sabang	-	-	√
09. Ombuli	√	-	-
10. Luk Panenteng	√	-	-
11. Minanga	√	-	-
12. Mandok	√	-	-
Bulagi Utara	11	-	1

Sumber : Podes

Tabel 2.2. Keberadaan dan Letak Garis Bujur/Lintang Kantor Desa Menurut Desa di Kecamatan Bulagi Utara, 2020

Desa	Kantor Desa/Kantor Camat	Garis Bujur	Garis Lintang
(1)	(2)	(3)	(4)
01. Bangunemo	√
02. Paisuluno	√
03. Montop	√
04. Bolubung	√
05. Bakalinga	√
06. Sambulangan	√
07. Koyobunga	√
08. Sabang	√
09. Ombuli	√
10. Luk Panenteng	√
11. Minanga	√
12. Mandok	√
Kecamatan Bulagi Utara	√

Sumber : Podes

Tabel 2.3. Jumlah Lembaga Kemasyarakatan Menurut Desa di Kecamatan Bulagi Utara, 2020

Desa	LPMD	BPD
(1)	(2)	(3)
01. Bangunemo	...	1
02. Paisuluno	...	1
03. Montop	...	1
04. Bolubung	...	1
05. Bakalinga	...	1
06. Sambulangan	...	1
07. Koyobunga	...	1
08. Sabang	...	1
09. Ombuli	...	1
10. Luk Panenteng	...	1
11. Minanga	...	1
12. Mandok	...	1
Bulagi Utara	...	12

Sumber : Kantor Desa

Tabel 2.4. Banyaknya Dusun, RW, Lingkungan dan RT Menurut Desa di Kecamatan Bulagi Utara, 2020

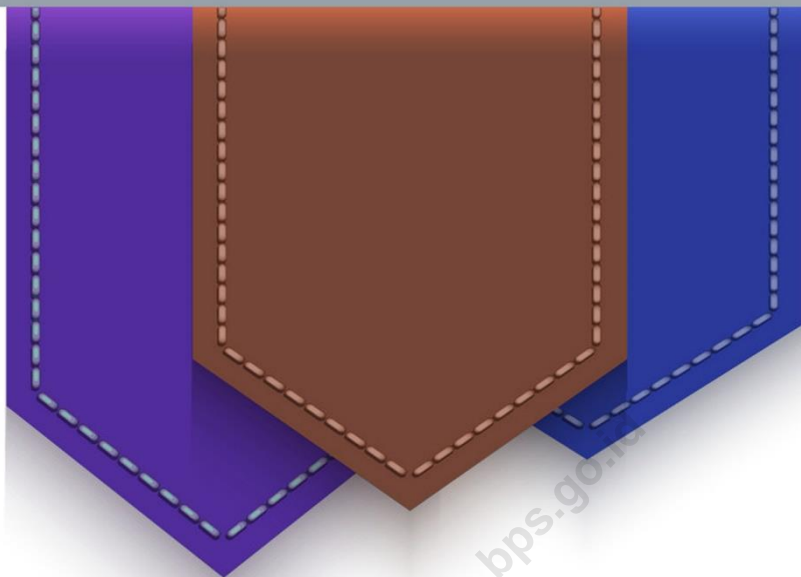
Desa	Lingkungan	Dusun	RW	RT
(1)	(2)	(3)	(4)	(5)
01. Bangunemo	-	4	-	8
02. Paisuluno	-	2	-	4
03. Montop	-	4	-	16
04. Bolubung	-	3	-	6
05. Bakalinga	-	4	-	10
06. Sambulangan	-	4	-	8
07. Koyobunga	-	3	-	3
08. Sabang	2	-	2	10
09. Ombuli	-	3	-	12
10. Luk Panenteng	-	3	-	10
11. Minanga	-	2	-	4
12. Mandok	-	3	-	3
Bulagi Utara	2	35	2	94

Sumber : Kantor Desa

Tabel 2.5. Banyaknya Personil Hansip, Kamra dan Wanra Menurut Desa di Kecamatan Bulagi Utara, 2020

Desa	Hansip	Kamra	Wanra	Jumlah
(1)	(2)	(3)	(4)	(5)
01. Bangunemo
02. Paisuluno
03. Montop
04. Bolubung
05. Bakalinga
06. Sambulangan
07. Koyobunga
08. Sabang
09. Ombuli
10. Luk Panenteng
11. Minanga
12. Mandok
Bulagi Utara

Sumber : Kantor Camat (Kamawil Hansip)



<https://bangkepkab.bps.go.id>



BAB III

KEPENDUDUKAN

Tabel 3.1. Luas Wilayah, Jumlah dan Kepadatan Penduduk Menurut Desa di Kecamatan Bulagi Utara, 2020

Desa	Luas (Km ²)	Jumlah Penduduk	Kepadatan Penduduk/Km ²
(1)	(2)	(3)	(4)
01. Bangunemo	26,00	908	34,92
02. Paisuluno	11,00	501	45,55
03. Montop	19,00	1223	64,37
04. Bolubung	10,00	444	44,40
05. Bakalinga	24,00	1065	44,38
06. Sambulangan	13,00	876	67,38
07. Koyobunga	14,00	372	26,57
08. Sabang	63,00	1464	23,24
09. Ombuli	54,00	871	16,13
10. Luk Panenteng	68,00	1219	17,93
11. Minanga	9,00	343	38,11
12. Mandok	7,00	354	50,57
Bulagi Utara	318,00	9640	30,31

Sumber : BPS Kabupaten Banggai Kepulauan

Tabel 3.2. Jumlah Rumah Tangga, Keluarga, Penduduk dan Rata-rata Penduduk Per Rumah Tangga Menurut Desa di Kecamatan Bulagi Utara, 2020

Desa	Rumah Tangga	Keluarga	Penduduk (Jiwa)	Rata-rata Penduduk / Rumah Tangga
(1)	(2)		(3)	(4)
01. Bangunemo
02. Paisuluno
03. Montop
04. Bolubung
05. Bakalinga
06. Sambulangan
07. Koyobunga
08. Sabang
09. Ombuli
10. Luk Panenteng
11. Minanga
12. Mandok
Bulagi Utara

Sumber : BPS Kabupaten Banggai Kepulauan

*) Data Keluarga sumber dari Kantor Desa

Tabel 3.3. Penduduk Kecamatan Bulagi Utara Menurut Jenis Kelamin dan Seks Rasio Per Desa, 2020

Desa	Laki-Laki	Perempuan	Seks Rasio
(1)	(2)	(3)	(4)
01. Bangunemo	103,1
02. Paisuluno	99,6
03. Montop	105,5
04. Bolubung	102,7
05. Bakalinga	95,8
06. Sambulangan	110,1
07. Koyobunga	100,0
08. Sabang	101,7
09. Ombuli	107,4
10. Luk Panenteng	100,5
11. Minanga	114,4
12. Mandok	101,1
Bulagi Utara	103

Sumber : BPS Kabupaten Banggai Kepulauan

Tabel 3.4. Jumlah Penduduk Kecamatan Bulagi Utara Menurut Kelompok Umur, 2020

Kelompok Umur	Laki-laki	Perempuan	Jumlah
(1)	(2)	(3)	(4)
0 - 14	1290	1356	2646
15 - 64	3309	3144	6453
65+	292	249	541
Kecamatan Bulagi Utara	4891	4749	9640

Sumber : BPS Kabupaten Banggai Kepulauan

Tabel 3.5. Penduduk Kecamatan Bulagi Utara Menurut Kewarganegaraan dan Jenis Kelamin, 2020

Desa	WNI		WNA		Jumlah
	L	P	L	P	
(1)	(2)	(3)	(4)	(5)	(6)
01. Bangunemo
02. Paisuluno
03. Montop
04. Bolubung
05. Bakalinga
06. Sambulangan
07. Koyobunga
08. Sabang
09. Ombuli
10. Luk Panenteng
11. Minanga
12. Mandok
Kecamatan Bulagi Utara

Sumber : BPS Kabupaten Banggai Kepulauan

Tabel 3.6. Penduduk Menurut Agama dan Desa di Kecamatan Bulagi Utara, 2020

Desa	Islam	Kristen	Khatolik	Hindu	Budha	Kong- hucu
(1)	(2)	(3)	(4)	(5)	(6)	(7)
01. Bangunemo
02. Paisuluno
03. Montop
04. Bolubung
05. Bakalinga
06. Sambulangan
07. Koyobunga
08. Sabang
09. Ombuli
10. Luk Panenteng
11. Minanga
12. Mandok
Kecamatan Bulagi Utara

Sumber : Kantor Desa

Tabel 3.7. Jumlah Kelahiran dan Kematian di Kecamatan Bulagi Utara Menurut Jenis Kelamin dan Desa, 2020


Desa	Lahir		Mati	
	L	P	L	P
(1)	(2)	(3)	(4)	(5)
01. Bangunemo
02. Paisuluno
03. Montop
04. Bolubung
05. Bakalinga
06. Sambulangan
07. Koyobunga
08. Sabang
09. Ombuli
10. Luk Panenteng
11. Minanga
12. Mandok
Kecamatan Bulagi Utara

Sumber : Kantor Desa dan Bidan Desa

Tabel 3.8. Banyaknya Penduduk yang Datang dan Pindah di Kecamatan Bulagi Utara Menurut Jenis Kelamin dan Desa, 2020

Desa	Datang		Pindah	
	L	P	L	P
(1)	(2)	(3)	(4)	(5)
01. Bangunemo
02. Paisuluno
03. Montop
04. Bolubung
05. Bakalinga
06. Sambulangan
07. Koyobunga
08. Sabang
09. Ombuli
10. Luk Panenteng
11. Minanga
12. Mandok
Bulagi Utara

Sumber : Kantor Desa



<https://bangkepkab.bps.go.id>



BAB IV SOSIAL

Tabel 4.1.1. Banyaknya Sekolah di Kecamatan Bulagi Utara Menurut Tingkat Pendidikan dan Status Sekolah, 2020

Tingkat Pendidikan	Status Sekolah		Jumlah
	Negeri	Swasta	
(1)	(2)	(3)	(4)
01. SD	12	1	14
MI	-	1	1
02. SMP	7	1	8
MTs	-	-	-
03. SMA	2	-	-
MA	-	-	-
SMK	2	1	3
04. PT/UNIVERSITAS	-	-	-
Bulagi Utara	23	3	26

Sumber : Kantor Cabang Dinas Pendidikan Kecamatan Bulagi Utara

Tabel 4.1.2. Banyaknya Sekolah Dasar (SD) Menurut Desa di Kecamatan Bulagi Utara, 2020

Desa	Negeri	Swasta	Jumlah
(1)	(2)	(3)	(4)
01. Bangunemo	1	-	1
02. Paisuluno	1	-	1
03. Montop	1	-	1
04. Bolubung	1	-	1
05. Bakalinga	1	-	1
06. Sambulangan	1	-	1
07. Koyobunga	1	-	1
08. Sabang	1	1	2
09. Ombuli	1	-	1
10. Luk Panenteng	1	-	1
11. Minanga	1	-	1
12. Mandok	1	-	1
Bulagi Utara	12	1	13

Sumber : BPS, Pendataan Potensi Desa (Podes) 2020

Tabel 4.1.3. Banyaknya Madrasah Ibtidaiyah (MI) Menurut Desa di Kecamatan Bulagi Utara, 2020

Desa	Negeri	Swasta	Jumlah
(1)	(2)	(3)	(4)
01. Bangunemo	-	-	-
02. Paisuluno	-	-	-
03. Montop	-	1	1
04. Bolubung	-	-	-
05. Bakalinga	-	-	-
06. Sambulangan	-	-	-
07. Koyobunga	-	-	-
08. Sabang	-	-	-
09. Ombuli	-	-	-
10. Luk Panenteng	-	-	-
11. Minanga	-	-	-
12. Mandok	-	-	-
Bulagi Utara	-	1	1

Sumber : BPS, Pendataan Potensi Desa (Podes) 2020

Tabel 4.1.4. Banyaknya Sekolah Menengah Pertama (SMP) Menurut Desa di Kecamatan Bulagi Utara, 2020

Desa	Negeri	Swasta	Jumlah
(1)	(2)	(3)	(4)
01. Bangunemo	-	-	-
02. Paisuluno	-	-	-
03. Montop	1	-	1
04. Bolubung	-	-	-
05. Bakalinga	1	-	1
06. Sambulangan	1	-	1
07. Koyobunga	1	-	1
08. Sabang	1	1	2
09. Ombuli	1	-	1
10. Luk Panenteng	1	-	1
11. Minanga	-	-	-
12. Mandok	-	-	-
Bulagi Utara	7	1	8

Sumber : BPS, Pendataan Potensi Desa (Podes) 2020

Tabel 4.1.5. Banyaknya Madrasah Tsanawiyah (MTs) Menurut Desa di Kecamatan Bulagi Utara, 2020

Desa	Negeri	Swasta	Jumlah
(1)	(2)	(3)	(4)
01. Bangunemo	-	-	-
02. Paisuluno	-	-	-
03. Montop	-	-	-
04. Bolubung	-	-	-
05. Bakalinga	-	-	-
06. Sambulangan	-	-	-
07. Koyobunga	-	-	-
08. Sabang	-	-	-
09. Ombuli	-	-	-
10. Luk Panenteng	-	-	-
11. Minanga	-	-	-
12. Mandok	-	-	-
Bulagi Utara	-	-	-

Sumber : BPS, Pendataan Potensi Desa (Podes) 2020

Tabel 4.1.6. Banyaknya Sekolah Menengah Atas (SMA) Menurut Desa di Kecamatan Bulagi Utara, 2020

Desa	Negeri	Swasta	Jumlah
(1)	(2)	(3)	(4)
01. Bangunemo	-	-	-
02. Paisuluno	-	-	-
03. Montop	-	-	-
04. Bolubung	-	-	-
05. Bakalinga	-	-	-
06. Sambulangan	1	-	1
07. Koyobunga	-	-	-
08. Sabang	1	-	1
09. Ombuli	-	-	-
10. Luk Panenteng	-	-	-
11. Minanga	-	-	-
12. Mandok	-	-	-
Bulagi Utara	2	-	2

Sumber : BPS, Pendataan Potensi Desa (Podes) 2020

Tabel 4.1.7. Banyaknya Madrasah Aliyah (MA) Menurut Desa di Kecamatan Bulagi Utara, 2020

Desa	Negeri	Swasta	Jumlah
(1)	(2)	(3)	(4)
01. Bangunemo	-	-	-
02. Paisuluno	-	-	-
03. Montop	-	-	-
04. Bolubung	-	-	-
05. Bakalinga	-	1	1
06. Sambulangan	-	-	-
07. Koyobunga	-	-	-
08. Sabang	-	-	-
09. Ombuli	-	-	-
10. Luk Panenteng	-	-	-
11. Minanga	-	-	-
12. Mandok	-	-	-
Bulagi Utara	-	1	1

Sumber : BPS, Pendataan Potensi Desa (Podes) 2020

Tabel 4.1.8. Banyaknya Sekolah Menengah Kejuruan (SMK) Menurut Desa di Kecamatan Bulagi Utara, 2020

Desa	Negeri	Swasta	Jumlah
(1)	(2)	(3)	(4)
01. Bangunemo	1	-	1
02. Paisuluno	-	-	-
03. Montop	1	-	1
04. Bolubung	-	-	-
05. Bakalinga	-	-	-
06. Sambulangan	-	-	-
07. Koyobunga	-	1	1
08. Sabang	-	-	-
09. Ombuli	-	-	-
10. Luk Panenteng	-	-	1
11. Minanga	-	-	-
12. Mandok	-	-	-
Bulagi Utara	2	1	3

Sumber : BPS, Pendataan Potensi Desa (Podes) 2020

Tabel 4.1.9. Banyaknya Akademi/Perguruan Tinggi Menurut Desa di Kecamatan Bulagi Utara, 2020

Desa	Negeri	Swasta	Jumlah
(1)	(2)	(3)	(4)
01. Bangunemo	-	-	-
02. Paisuluno	-	-	-
03. Montop	-	-	-
04. Bolubung	-	-	-
05. Bakalinga	-	-	-
06. Sambulangan	-	-	-
07. Koyobunga	-	-	-
08. Sabang	-	-	-
09. Ombuli	-	-	-
10. Luk Panenteng	-	-	-
11. Minanga	-	-	-
12. Mandok	-	-	-
Bulagi Utara	-	-	-

Sumber : BPS, Pendataan Potensi Desa (Podes) 2020

Tabel 4.1.10. Kemudahan Untuk Mencapai Sarana Pendidikan Terdekat Bagi Desa yang Tidak ada Sarana Pendidikan Menurut Desa dan Jenjang Pendidikan di Kecamatan Bulagi Utara, 2020

Desa	SD	MI	SMP	MTs
(1)	(2)	(3)	(4)	(5)
01. Bangunemo	-	Mudah	Mudah	Mudah
02. Paisuluno	-	Mudah	Mudah	Mudah
03. Montop	-	-	-	Sulit
04. Bolubung	-	Mudah	Mudah	Mudah
05. Bakalinga	-	Sulit	-	Mudah
06. Sambulangan	-	Sulit	-	Sulit
07. Koyobunga	-	Mudah	-	Mudah
08. Sabang	-	Sulit	-	Sulit
09. Ombuli	-	Sulit	-	Sulit
10. Luk Panenteng	-	Sulit	-	Sulit
11. Minanga	-	Mudah	Mudah	Mudah
12. Mandok	-	Sulit	Mudah	Sulit

Sumber : BPS, Pendataan Potensi Desa (Podes) 2020

Lanjutan Tabel 4.1.10.

Desa	SMA	MA	SMK	Akademi/ Perguruan Tinggi
(1)	(6)	(7)	(8)	(9)
01. Bangunemo	Sangat Mudah	Mudah	-	Sulit
02. Paisuluno	Sulit	Sulit	Mudah	Sulit
03. Montop	Sulit	Mudah	-	Sulit
04. Bolubung	Sulit	Sulit	Mudah	Sangat Sulit
05. Bakalinga	Mudah	Sulit	Mudah	Sulit
06. Sambulangan	-	Sulit	Mudah	Sulit
07. Koyobunga	Mudah	Mudah	-	Sangat Sulit
08. Sabang	-	Sulit	Mudah	Sangat Sulit
09. Ombuli	Mudah	Sulit	Mudah	Sangat Sulit
10. Luk Panenteng	Mudah	Mudah	Mudah	Sangat Sulit
11. Minanga	Mudah	Mudah	Mudah	Sulit
12. Mandok	Mudah	Sulit	Mudah	Sulit

Sumber : BPS, Pendataan Potensi Desa (Podes) 2020

Tabel 4.1.11. Banyaknya Sekolah, Kelas, Murid, dan Guru PAUD/TK dan Rasio Murid terhadap Guru di Kecamatan Bulagi Utara, 2020

Desa	Sekolah	Kelas	Murid	Guru	Rasio Murid Terhadap Guru
(1)	(2)	(3)	(4)	(5)	(6)
01. Bangunemo	2
02. Paisuluno	2
03. Montop	2
04. Bolubung	2
05. Bakalinga	2
06. Sambulangan	2
07. Koyobunga	4
08. Sabang	2
09. Ombuli	1
10. Luk Panenteng	2
11. Minanga	2
12. Mandok	2
Bulagi Utara	25

Sumber : Potensi Desa

Tabel 4.2.1. Banyaknya Sarana Kesehatan Menurut Desa dan Jenis Sarana Kesehatan di Kecamatan Bulagi Utara, 2020

Desa	Rumah Sakit	Rumah Sakit Bersalin	Poliklinik/Balai Pengobatan
(1)	(2)	(3)	(4)
01. Bangunemo	-	-	-
02. Paisuluno	-	-	-
03. Montop	-	-	-
04. Bolubung	-	-	-
05. Bakalinga	-	-	-
06. Sambulangan	-	-	-
07. Koyobunga	-	-	-
08. Sabang	-	-	-
09. Ombuli	-	-	-
10. Luk Panenteng	-	-	-
11. Minanga	-	-	-
12. Mandok	-	-	-
Bulagi Utara	-	-	-

Sumber : BPS, Pendataan Potensi Desa (Podes) 2020

Lanjutan Tabel 4.2.1.

Desa	Puskesmas		Apotek
	Rawat Inap	Tanpa Rawat Inap	
(1)	(5)	(6)	(7)
01. Bangunemo	-	-	-
02. Paisuluno	-	-	-
03. Montop	-	-	-
04. Bolubung	-	-	-
05. Bakalinga	-	-	-
06. Sambulangan	-	-	-
07. Koyobunga	-	-	-
08. Sabang	1	-	1
09. Ombuli	-	-	-
10. Luk Panenteng	-	-	-
11. Minanga	-	-	-
12. Mandok	-	-	-
Bulagi Utara	1	-	1

Sumber : BPS, Pendataan Potensi Desa (Podes) 2020

Lanjutan Tabel 4.2.1.

Desa	Puskesmas Pembantu	Poskesdes /Polindes	Posyandu
(1)	(8)	(9)	(10)
01. Bangunemo	-	1	1
02. Paisuluno	-	-	1
03. Montop	1	-	1
04. Bolubung	-	1	1
05. Bakalinga	1	1	1
06. Sambulangan	1	-	1
07. Koyobunga	-	1	1
08. Sabang	-	-	1
09. Ombuli	-	2	1
10. Luk Panenteng	1	-	2
11. Minanga	-	1	1
12. Mandok	-	1	1
Bulagi Utara	4	8	12

Sumber : Kantor Desa

Tabel 4.2.2. Kemudahan Mencapai Sarana Kesehatan Terdekat Bagi Desa yang Tidak ada Sarana Kesehatan Menurut Desa dan Jenis Sarana Kesehatan di Kecamatan Bulagi Utara, 2020

Desa	Rumah Sakit	Rumah Sakit Bersalin	Poliklinik/Balai Pengobatan
(1)	(2)	(3)	(4)
01. Bangunemo	Sulit	Sulit	Sangat Sulit
02. Paisuluno	Sulit	Sangat Sulit	Sulit
03. Montop	Sulit	Sulit	Sulit
04. Bolubung	Sulit	Sangat Sulit	Sangat Sulit
05. Bakalinga	Sulit	Sulit	Sulit
06. Sambulangan	Sulit	Sulit	Sulit
07. Koyobunga	Sulit	Sulit	Sulit
08. Sabang	Sulit	Sulit	Sulit
09. Ombuli	Sulit	Sulit	Sulit
10. Luk Panenteng	Mudah	Sangat Sulit	Mudah
11. Minanga	Sulit	Sulit	Sulit
12. Mandok	Sulit	SSulit	Sulit

Sumber : BPS, Pendataan Potensi Desa (Podes) 2020

Lanjutan Tabel 4.2.2.

Desa	Puskesmas		Apotek
	Rawat Inap	Tanpa Rawat Inap	
(1)	(5)	(6)	(7)
01. Bangunemo	Mudah	Mudah	Mudah
02. Paisuluno	Mudah	Mudah	Mudah
03. Montop	Sulit	Mudah	Sulit
04. Bolubung	Sulit	Mudah	Mudah
05. Bakalinga	Mudah	Mudah	Mudah
06. Sambulangan	Mudah	Mudah	Mudah
07. Koyobunga	Mudah	Sangat Mudah	Mudah
08. Sabang	-	Mudah	-
09. Ombuli	Mudah	Mudah	Mudah
10. Luk Panenteng	Mudah	Mudah	Mudah
11. Minanga	Mudah	Sulit	Mudah
12. Mandok	Sulit	Sulit	Sulit

Sumber : BPS, Pendataan Potensi Desa (Podes) 2020

Tabel 4.2.3. Banyaknya Tenaga Kesehatan Menurut Jenis dan Desa di Kecamatan Bulagi Utara, 2020

D e s a	Dokter Spesialis	Dokter Umum	Dokter Gigi	Sarjana Kesehatan	
				S - 1	S - 2
(1)	(2)	(3)	(4)	(5)	(6)
01. Bangunemo	-	-	-	-	-
02. Paisuluno	-	-	-	-	-
03. Montop	-	-	-	-	-
04. Bolubung	-	-	-	-	-
05. Bakalinga	-	-	-	-	-
06. Sambulangan	-	-	-	-	-
07. Koyobunga	-	-	-	-	-
08. Sabang	-	2	-	-	-
09. Ombuli	-	-	-	-	-
10. Luk Panenteng	-	-	-	-	-
11. Minanga	-	-	-	-	-
12. Mandok	-	-	-	-	-
Kecamatan Bulagi Utara	-	2	-	-	-

Sumber : Kantor Desa

Lanjutan Tabel 4.2.3

D e s a	Sarjana Non Kes.		Farmasi / Apoteker	Asisten Apoteker	Akademi Gizi
	S - 2	S - 1			
(1)	(7)	(8)	(9)	(10)	(11)
01. Bangunemo	-	-	-	-	-
02. Paisuluno	-	-	-	-	-
03. Montop	-	-	-	-	-
04. Bolubung	-	-	-	-	-
05. Bakalinga	-	-	-	-	-
06. Sambulangan	-	-	-	-	-
07. Koyobunga	-	-	-	-	-
08. Sabang	-	-	-	-	-
09. Ombuli	-	-	-	-	-
10. Luk Panenteng	-	-	-	-	-
11. Minanga	-	-	-	-	-
12. Mandok	-	-	-	-	-
Kecamatan Bulagi Utara	-	-	-	-	-

Sumber : Kantor Desa

Lanjutan Tabel 4.2.3

D e s a	Akademi Fisio- terapi	Akademi Penilik Kes	Akademi Perawat	Akademi Non Kes	Bidan
(1)	(12)	(13)	(14)	(15)	(16)
01. Bangunemo	-	-	-	-	1
02. Paisuluno	-	-	1	-	1
03. Montop	-	-	1	-	1
04. Bolubung	-	-	1	-	2
05. Bakalinga	-	-	-	-	-
06. Sambulangan	-	-	1	-	1
07. Koyobunga	-	-	-	-	-
08. Sabang	-	-	12	-	1
09. Ombuli	-	-	-	-	1
10. Luk Panenteng	-	-	-	-	1
11. Minanga	-	-	-	-	1
12. Mandok	-	-	-	-	-
Kecamatan Bulagi Utara	-	-	16	-	10

Sumber : Kantor Desa

Lanjutan Tabel 4.2.3

Desa	SPK / SPR	PKC / PKE	Perawat Gigi	SPPH / Sanitaria	SPAG
(1)	(17)	(18)	(19)	(20)	(21)
01. Bangunemo	-	-	-	-	-
02. Paisuluno	-	-	-	-	-
03. Montop	-	-	-	-	-
04. Bolubung	-	-	-	-	-
05. Bakalinga	-	-	-	-	-
06. Sambulangan	-	-	-	-	-
07. Koyobunga	-	-	-	-	-
08. Sabang	-	-	-	-	-
09. Ombuli	-	-	-	-	-
10. Luk Panenteng	-	-	-	-	-
11. Minanga	-	-	-	-	-
12. Mandok	-	-	-	-	-
Kecamatan Bulagi Utara	-	-	-	-	-

Sumber : Kantor Desa

Lanjutan Tabel 4.2.3

D e s a	SMAK	Pekarya	Lain- Lain	Sub Jumlah	Dukun Bayi	Jum lah
(1)	(22)	(23)	(24)	(25)	(26)	(27)
01. Bangunemo	-	-	-	-	-	1
02. Paisuluno	-	-	-	-	1	3
03. Montop	-	-	-	-	1	3
04. Bolubung	-	-	-	-	1	4
05. Bakalinga	-	-	-	-	3	5
06. Sambulangan	-	-	-	-	5	7
07. Koyobunga	-	-	-	-	-	-
08. Sabang	-	-	-	-	2	17
09. Ombuli	-	-	-	-	2	3
10. Luk Panenteng	-	-	-	-	2	3
11. Minanga	-	-	-	-	2	2
12. Mandok	-	-	-	-	2	3
Kecamatan Bulagi Utara	-	-	-	-	21	50

Sumber : Puskesmas Bulagi Utara

Tabel 4.2.4. Banyaknya Warga Penderita Gizi Buruk Menurut Desa di Kecamatan Bulagi Utara, 2019

Desa	2019
(1)	(2)
01. Bangunemo	-
02. Paisuluno	1
03. Montop	-
04. Bolubung	-
05. Bakalinga	2
06. Sambulangan	-
07. Koyobunga	-
08. Sabang	-
09. Ombuli	-
10. Luk Panenteng	-
11. Minanga	-
12. Mandok	-
Bulagi Utara	3

Sumber : BPS, Pendataan Potensi Desa (Podes) 2020

Tabel 4.3.1. Banyaknya Tempat Ibadah di Kecamatan Bulagi Utara, 2020

D e s a	Masjid	Mus holla	Gereja Khatolik	Gereja Pro- testan	Pura	Vihar a
(1)	(2)	(3)	(4)	(5)	(6)	(7)
01. Bangunemo	-	-	-	6	-	-
02. Paisuluno	1	-	-	-	-	-
03. Montop	2	-	-	-	-	-
04. Bolubung	1	-	-	-	-	-
05. Bakalinga	1	-	-	3	-	-
06. Sambulangan	1	-	1	6	-	-
07. Koyobunga	-	-	-	3	-	-
08. Sabang	1	-	-	7	-	-
09. Ombuli	-	-	-	7	-	-
10. Luk Panenteng	-	-	-	6	-	-
11. Minanga	-	-	-	3	-	-
12. Mandok	-	-	-	3	-	-
Kecamatan Bulagi Utara	7	-	1	44	-	-

Sumber : Potensi Desa

Tabel 4.3.2. Banyaknya Rohaniawan Menurut Agama di Kecamatan Bulagi Utara, 2020

Agama		Banyaknya Rohaniawan	
(1)		(2)	
01.	Islam	Ulama	...
		Mubaligh	...
		Khatib	...
		Penghulu/P3N	...
02.	Kristen	Pendeta	...
		Opsir BK	...
03.	Katholik	Ketua Stasi	...
04.	Hindu		...
05.	Budha		...

Sumber : Kantor Desa

Tabel 4.3.3. Jumlah Peristiwa Nikah, Talak, Cerai dan Rujuk di Kecamatan Bulagi Utara, 2020

D e s a	Nikah	Talak	Cerai	Rujuk
(1)	(2)	(3)	(4)	(5)
01. Bangunemo	-	-	-	-
02. Paisuluno	5	-	-	-
03. Montop	3	1	-	-
04. Bolubung	4	1	-	-
05. Bakalinga	1	-	-	-
06. Sambulangan	-	-	-	-
07. Koyobunga	-	-	-	-
08. Sabang	-	-	-	-
09. Ombuli	24	-	-	1
10. Luk Panenteng	2	-	-	-
11. Minanga	1	-	-	-
12. Mandok	-	-	8	-
Kecamatan Bulagi Utara	40	2	8	1

Sumber : Kantor Desa

Tabel 4.4. Banyaknya Penyandang Cacat Menurut Desa dan Jenis Kelamin di Kecamatan Bulagi Utara, 2020

Desa	Tuna Netra	Tuna Rungu	Tuna Wicara	Cacat Tubuh	Cacat Mental	Penderita Penyakit Kronis
(1)	(2)	(3)	(4)	(5)	(6)	(7)
01. Bangunemo	1	-	4	2	10	2
02. Paisuluno	-	3	1	-	4	-
03. Montop	1	2	5	-	2	2
04. Bolubung	1	2	2	-	1	-
05. Bakalinga	3	-	1	-	2	-
06. Sambulangan	1	1	-	-	-	1
07. Koyobunga	1	3	3	-	1	-
08. Sabang	-	5	2	3	3	-
09. Ombuli	2	-	3	5	3	-
10. Luk Panenteng	-	3	8	1	1	3
11. Minanga	-	1	-	-	1	-
12. Mandok	-	-	2	-	-	-
Kecamatan Bulagi Utara	10	20	31	11	28	8

Sumber : Kantor Desa

Tabel 4.5. Banyaknya Desa yang Memiliki Fasilitas Kegiatan Olahraga Menurut Jenis Olahraga dan Ketersediaan Fasilitas/Lapangan Olahraga di Kecamatan Bulagi Utara, 2020

Jenis Olahraga	Kondisi Fasilitas/Lapangan Olahraga			Tidak Ada Fasilitas/Lapangan Olahraga
	Baik	Rusak Sedang	Rusak Parah	
(1)	(2)	(3)	(4)	(5)
Sepak bola	3	7	-	2
Bola voli	7	4	-	1
Bulu tangkis	2	-	-	10
Bola basket	-	-	-	12
Tenis lapangan	-	-	-	12
Tenis meja	2	-	-	10
Futsal	1	-	-	11
Renang	-	-	-	12
Bela diri (pencak silat, karate, dll)	-	-	-	12
Bilyard	-	-	-	12
Pusat kebugaran (senam, fitness, aerobik, dll)	-	-	-	12
Lainnya	-	-	-	12

Sumber : BPS, Pendataan Potensi Desa (Podes) 2020

Tabel 4.6.1 Banyaknya Desa Menurut Jenis Bahan Bakar untuk Memasak yang Digunakan Oleh Sebagian Besar Keluarga di Kecamatan Bulagi Utara, 2020

Jenis Bahan Bakar	2020
(1)	(2)
Gas Kota	-
LPG 3 Kg	3
LPG lebih dari 3 Kg	1
Minyak Tanah	10
Kayu Bakar	12
Lainnya	-

Catatan : ¹ Termasuk LPG lebih dari 3 Kg

Sumber : BPS, Pendataan Potensi Desa (Podes) 2020

Tabel 4.6.2. Banyaknya Desa Menurut Sumber Air Minum Sebagian Besar Keluarga di Kecamatan Bulagi Utara, 2020

Sumber Air Minum	2020
(1)	(4)
Air Kemasan Bermerk	-
Air Isi Ulang	-
Ledeng Dengan Meteran	2
Ledeng Tanpa Meteran	-
Sumur Bor atau Pompa	-
Sumur	-
Mata Air	1
Sungai/Danau/Kolam/ Waduk/Situ/ Embung/Bendungan	6
Air Hujan	3
Lainnya	-

Sumber : BPS, Pendataan Potensi Desa (Podes) 2020

Tabel 4.6.3. Banyaknya Desa Menurut Penggunaan Fasilitas Tempat Buang Air Besar Sebagian Besar Keluarga di Kecamatan Bulagi Utara, 2020

Fasilitas Tempat Buang Air Besar	2020
(1)	(2)
Jamban	
Sendiri	12
Bersama	-
Umum	-
Bukan Jamban	-

Sumber : BPS, Pendataan Potensi Desa (Podes) 2020

Tabel 4.7.1. Banyaknya Kejadian Bencana Alam Menurut Desa dan Jenis Bencana Alam di Kecamatan Bulagi Utara, 2019

Desa	Gempa Bumi	Tsunami	Gunung Meletus	Tanah Longsor
(1)	(2)	(3)	(4)	(5)
01. Bangunemo	1	-	-	-
02. Paisuluno	1	-	-	-
03. Montop	1	-	-	-
04. Bolubung	1	-	-	-
05. Bakalinga	1	-	-	-
06. Sambulangan	1	-	-	-
07. Koyobunga	1	-	-	-
08. Sabang	1	-	-	-
09. Ombuli	1	-	-	-
10. Luk Panenteng	1	-	-	-
11. Minanga	1	-	-	-
12. Mandok	1	-	-	-

Sumber : BPS, Pendataan Potensi Desa (Podes) 2020

Lanjutan Tabel 4.7.1.

Desa	Banjir	Banjir Bandang	Kekeringan
(1)	(6)	(7)	(8)
01. Bangunemo	-	-	-
02. Paisuluno	-	-	-
03. Montop	-	-	-
04. Bolubung	-	-	-
05. Bakalinga	-	-	-
06. Sambulangan	-	-	-
07. Koyobunga	-	-	-
08. Sabang	-	-	-
09. Ombuli	-	-	-
10. Luk Panenteng	-	-	-
11. Minanga	-	-	-
12. Mandok	-	-	-

Sumber : BPS, Pendataan Potensi Desa (Podes) 2020

Lanjutan Tabel 4.7.1.

Desa	Kebakaran Hutan dan Lahan	Angin Puyuh/ Puting Beliung/ Topan	Gelombang Pasang Laut
(1)	(9)	(10)	(11)
01. Bangunemo	-	-	-
02. Paisuluno	-	-	-
03. Montop	-	-	-
04. Bolubung	-	-	1
05. Bakalinga	-	-	-
06. Sambulangan	-	-	-
07. Koyobunga	-	-	1
08. Sabang	-	-	-
09. Ombuli	-	-	-
10. Luk Panenteng	-	-	-
11. Minanga	-	-	-
12. Mandok	-	-	-

Sumber : BPS, Pendataan Potensi Desa (Podes) 2020

Tabel 4.7.2. Banyaknya Korban Jiwa Akibat Bencana Alam Menurut Desa dan Jenis Bencana Alam di Kecamatan Bulagi Utara, 2019

Desa	Gempa Bumi	Tsunami	Gunung Meletus	Tanah Longsor
(1)	(2)	(3)	(4)	(5)
01. Bangunemo	-	-	-	-
02. Paisuluno	-	-	-	-
03. Montop	-	-	-	-
04. Bolubung	-	-	-	-
05. Bakalinga	-	-	-	-
06. Sambulangan	-	-	-	-
07. Koyobunga	-	-	-	-
08. Sabang	-	-	-	-
09. Ombuli	-	-	-	-
10. Luk Panenteng	-	-	-	-
11. Minanga	-	-	-	-
12. Mandok	-	-	-	-

Sumber : BPS, Pendataan Potensi Desa (Podes) 2020

Lanjutan Tabel 4.7.2.

Desa	Banjir	Banjir Bandang	Kekeringan
(1)	(6)	(7)	(8)
01. Bangunemo	-	-	-
02. Paisuluno	-	-	-
03. Montop	-	-	-
04. Bolubung	-	-	-
05. Bakalinga	-	-	-
06. Sambulangan	-	-	-
07. Koyobunga	-	-	-
08. Sabang	-	-	-
09. Ombuli	-	-	-
10. Luk Panenteng	-	-	-
11. Minanga	-	-	-
12. Mandok	-	-	-

Sumber : BPS, Pendataan Potensi Desa (Podes) 2020

Lanjutan Tabel 4.7.2.

Desa	Kebakaran Hutan dan Lahan	Angin Puyuh/ Puting Beliung/ Topan	Gelombang Pasang Laut
(1)	(9)	(10)	(11)
01. Bangunemo	-	-	-
02. Paisuluno	-	-	-
03. Montop	-	-	-
04. Bolubung	-	-	-
05. Bakalinga	-	-	-
06. Sambulangan	-	-	-
07. Koyobunga	-	-	-
08. Sabang	-	-	-
09. Ombuli	-	-	-
10. Luk Panenteng	-	-	-
11. Minanga	-	-	-
12. Mandok	-	-	-

Sumber : BPS, Pendataan Potensi Desa (Podes) 2020

Tabel 4.7.3. Keberadaan Fasilitas/Upaya Antisipasi/Mitigasi Bencana Alam Menurut Desa di Kecamatan Bulagi Utara, 2020


Desa	Sistem Peringatan Dini Bencana Alam	Sistem Peringatan Dini Khusus Tsunami	Perlengkapan Keselamatan
(1)	(2)	(3)	(4)
01. Bangunemo	Ada	Tidak Ada	Tidak Ada
02. Paisuluno	Ada	Ada	Tidak Ada
03. Montop	Ada	Tidak Ada	Tidak Ada
04. Bolubung	Tidak Ada	Tidak Ada	Tidak Ada
05. Bakalinga	Tidak Ada	Tidak Ada	Tidak Ada
06. Sambulangan	Tidak Ada	Tidak Ada	Tidak Ada
07. Koyobunga	Tidak Ada	Tidak Ada	Tidak Ada
08. Sabang	Tidak Ada	Tidak Ada	Tidak Ada
09. Ombuli	Tidak Ada	Tidak Ada	Tidak Ada
10. Luk Panenteng	Tidak Ada	Tidak Ada	Tidak Ada
11. Minanga	Tidak Ada	Tidak Ada	Tidak Ada
12. Mandok	Tidak Ada	Tidak Ada	Tidak Ada

Sumber : BPS, Pendataan Potensi Desa (Podes) 2020

Lanjutan Tabel 4.7.3.

Desa	Rambu-rambu dan Jalur Evakuasi Bencana	Pembuatan, Perawatan, atau Normalisasi: Sungai, Kanal, Tanggul, Parit, Drainase, Waduk, Pantai, dll
(1)	(5)	(6)
01. Bangunemo	Tidak Ada	Tidak Ada
02. Paisuluno	Tidak Ada	Tidak Ada
03. Montop	Tidak Ada	Tidak Ada
04. Bolubung	Tidak Ada	Ada
05. Bakalinga	Tidak Ada	Ada
06. Sambulangan	Tidak Ada	Tidak Ada
07. Koyobunga	Tidak Ada	Tidak Ada
08. Sabang	Tidak Ada	Tidak Ada
09. Ombuli	Tidak Ada	Tidak Ada
10. Luk Panenteng	Tidak Ada	Tidak Ada
11. Minanga	Tidak Ada	Tidak Ada
12. Mandok	Tidak Ada	Tidak Ada

Sumber : BPS, Pendataan Potensi Desa (Podes) 2020



<https://bangkep.kab.bps.go.id>



BAB V

PERTANIAN

Tabel 5.1.1. Luas Lahan di Kecamatan Bulagi Utara Menurut Penggunaannya (Ha), 2018-2020

Uraian	Luas Lahan (Ha)		
	2018	2019	2020
(1)	(2)	(3)	(4)
1. Sawah
2. Pertanian Bukan Sawah
3. Bukan Pertanian
Jumlah

Sumber : Dinas Tanaman Pangan, Hortikultura dan Perkebunan Kabupaten Banggai Kepulauan

Tabel 5.1.2. Luas Panen Tanaman Pangan di Kecamatan Bulagi Utara (Ha), 2018-2020

Komoditi	Luas Panen (Ha)		
	2018	2019	2020
(1)	(2)	(3)	(4)
01. Padi
02. Jagung
03. Ubi Kayu
04. Ubi Jalar
05. Kacang Tanah
06. Kedelai
07. Kacang Hijau

Sumber : Dinas Tanaman Pangan, Hortikultura dan Perkebunan Kabupaten Banggai Kepulauan

Tabel 5.1.3. Produksi Tanaman Pangan di Kecamatan Bulagi Utara (Ton), 2018-2020

Komoditi	Produksi (Ton)		
	2018	2019	2020
(1)	(2)	(3)	(4)
01. Padi
02. Jagung
03. Ubi Kayu
04. Ubi Jalar
05. Kacang Tanah
06. Kedelai
07. Kacang Hijau

Sumber : Dinas Tanaman Pangan, Hortikultura dan Perkebunan Kabupaten Banggai Kepulauan

Tabel 5.1.4. Produktifitas Tanaman Pangan di Kecamatan Bulagi Utara (Kwintal/Ha), 2018-2020

Komoditi	Produktifitas (Kwintal/Ha)		
	2018	2019	2020
(1)	(2)	(3)	(4)
01. Padi
02. Jagung
03. Ubi Kayu
04. Ubi Jalar
05. Kacang Tanah
06. Kedelai
07. Kacang Hijau

Sumber : Dinas Tanaman Pangan, Hortikultura dan Perkebunan Kabupaten Banggai Kepulauan

Tabel 5.2.1. Luas Panen dan Produksi Tanaman Sayuran dan Buah-Buahan Semusim di Kabupaten Banggai Kepulauan Menurut Jenisnya, 2020


Jenis Sayur-sayuran		Luas Panen (Ha)	Produksi (Kuintal)
(1)		(2)	(3)
01.	Bawang Daun	5	15
02.	Bawang Merah	19	38
03.	Bawang Putih	-	-
04.	Bayam	32,5	51,5
05.	Blewah	-	-
06.	Buncis	1	2
07.	Cabai Besar	40	116
08.	Cabai Rawit	101	812
09.	Jamur	-	-
10.	Kacang Merah	8	8
11.	Kacang Panjang	62,5	204
12.	Kangkung	48	158
13.	Kembang Kol	3	6
14.	Kentang	-	-
15.	Ketimun	49	59
16.	Kubis	3	6
17.	Labu Siam	12	92
18.	Lobak	-	-
19.	Melon	-	-
20.	Paprika	-	-
21.	Petsai/Sawi	13	13
22.	Semangka	27	78
23.	Stroberi	-	-
24.	Terung	54,5	185,5
25.	Tomat	61,5	139
26.	Wortel	-	-

Sumber : Dinas Tanaman Pangan, Hortikultura dan Perkebunan Kabupaten Banggai Kepulauan

Tabel 5.2.2. Jumlah Tanaman Menghasilkan dan Produksi Tanaman Buah-Buahan dan Sayuran Tahunan di Kabupaten Banggai Kepulauan, 2020

Jenis Tanaman		Jumlah Pohon / Rumpun	Produksi (Kuintal)
(1)		(3)	(4)
01.	Alpukat	68	20
02.	Anggur	-	-
03.	Apel	-	-
04.	Belimbing	158	64
05.	Duku/Langsar/Kokosan	18.101	6.180
06.	Durian	6.057	1.701
07.	Jambu Air	898	120
08.	Jambu Biji	255	70
09.	Jengkol	-	-
10.	Jeruk Besar	91	44
11.	Jeruk Siam/Kepron	642	161
12.	Mangga	1.778	839
13.	Manggis	1.823	210
14.	Markisa/Konyal	-	-
15.	Melinjo	350	70
16.	Nangka/Cempedak	1.122	502
17.	Nenas	7.060	455
18.	Pepaya	3.535	722
19.	Petai	-	-
20.	Pisang	11.947	2.241
21.	Rambutan	756	88
22.	Salak	66	14
23.	Sawo	-	-
24.	Sirsak	149	46
25.	Sukun	49	20

Sumber : Dinas Tanaman Pangan, Hortikultura dan Perkebunan Kabupaten Banggai Kepulauan



<https://bangkepkab.bps.go.id>



BAB VI

PERINDUSTRIAN, LISTRIK, DAN AIR MINUM

Tabel 6.1.1. Banyaknya Industri Menurut Golongan dan Desa di Kecamatan Bulagi Utara, 2020

Desa	Besar		Sedang	
	Jumlah Industri	Jumlah Tenaga Kerja	Jumlah Industri	Jumlah Tenaga Kerja
(1)	(2)	(3)	(4)	(5)
01. Bangunemo
02. Paisuluno
03. Montop
04. Bolubung
05. Bakalinga
06. Sambulangan
07. Koyobunga
08. Sabang
09. Ombuli
10. Luk Panenteng
11. Minanga
12. Mandok
Bulagi Utara

Sumber : Kantor Desa

Lanjutan Tabel 6.1.1.

Desa	Kecil		Kerajinan Rumah Tangga	
	Jumlah Industri	Jumlah Tenaga Kerja	Jumlah Industri	Jumlah Tenaga Kerja
(1)	(6)	(7)	(8)	(9)
01. Bangunemo
02. Paisuluno
03. Montop
04. Bolubung
05. Bakalinga
06. Sambulangan
07. Koyobunga
08. Sabang
09. Ombuli
10. Luk Panenteng
11. Minanga
12. Mandok
Bulagi Utara

Sumber : Kantor Desa

Tabel 6.1.2. Banyaknya Industri Menurut Bahan Baku Utama dan Desa di Kecamatan Bulagi Utara, 2020

Desa	Kulit	Kayu	Logam/ Logam Mulia	Anyaman
(1)	(2)	(3)	(4)	(5)
01. Bangunemo	-	-	-	-
02. Paisuluno	-	-	-	-
03. Montop	-	-	-	-
04. Bolubung	-	-	1	-
05. Bakalinga	-	-	-	-
06. Sambulangan	-	-	-	-
07. Koyobunga	-	-	-	-
08. Sabang	-	3	-	-
09. Ombuli	-	1	-	2
10. Luk Panenteng	-	3	-	3
11. Minanga	-	-	-	-
12. Mandok	-	-	-	-
Bulagi Utara	-	7	1	5

Sumber : Potensi Desa

Lanjutan Tabel 6.1.2.

Desa	Gerabah/ Keramik/Batu	Kain/ Tenun	Makanan/ Minuman	Lainnya
(1)	(6)	(7)	(8)	(9)
01. Bangunemo	9	-	30	-
02. Paisuluno	-	-	-	-
03. Montop	-	-	20	-
04. Bolubung	-	-	9	-
05. Bakalinga	-	-	8	-
06. Sambulangan	-	-	7	-
07. Koyobunga	-	-	4	-
08. Sabang	-	2	-	-
09. Ombuli	-	3	-	-
10. Luk Panenteng	-	-	-	-
11. Minanga	-	-	-	-
12. Mandok	-	-	13	-
Bulagi Utara	9	5	91	-

Sumber : Potensi Desa

Tabel 6.2.1. Banyaknya Keluarga Menurut Desa dan Jenis Pengguna Listrik di Kecamatan Bulagi Utara, 2020

Desa	Pengguna Listrik			Bukan Pengguna Listrik
	PLN	Non PLN	Jumlah	
(1)	(2)	(3)	(4)	(5)
01. Bangunemo	280	-	280	-
02. Paisuluno	98	-	98	57
03. Montop	330	-	330	-
04. Bolubung	144	-	144	-
05. Bakalinga	275	-	275	46
06. Sambulangan	252	-	252	20
07. Koyobunga	104	-	104	4
08. Sabang	396	-	396	-
09. Ombuli	137	11	148	92
10. Luk Panenteng	260	15	275	48
11. Minanga	73	28	101	-
12. Mandok	95	-	95	-
Bulagi Utara	2796	-	2498	267

Sumber : BPS, *Pendataan Potensi Desa (Podes) 2020*

Tabel 6.2.2. Jumlah Gardu Listrik PLN di Kecamatan Bulagi Utara, 2020


Desa	Gardu Listrik PLN
(1)	(2)
01. Bangunemo	...
02. Paisuluno	...
03. Montop	...
04. Bolubung	...
05. Bakalinga	...
06. Sambulangan	...
07. Koyobunga	...
08. Sabang	...
09. Ombuli	...
10. Luk Panenteng	...
11. Minanga	...
12. Mandok	...
Bulagi Utara	...

Sumber : PLN Ranting Bulagi Utara

Tabel 6.3. Banyaknya Embung Desa Menurut Desa di Kecamatan Bulagi Utara, 2020

Desa	2020
(1)	(2)
01. Bangunemo	-
02. Paisuluno	-
03. Montop	-
04. Bolubung	-
05. Bakalinga	-
06. Sambulangan	-
07. Koyobunga	-
08. Sabang	-
09. Ombuli	-
10. Luk Panenteng	-
11. Minanga	-
12. Mandok	-
Bulagi Utara	2

Sumber : BPS, Pendataan Potensi Desa (Podes) 2020



<https://bangkepkab.bps.go.id>



BAB VII PERDAGANGAN

Tabel 7.1. Banyaknya Sarana dan Prasarana Ekonomi Menurut Desa dan Jenisnya di Kecamatan Bulagi Utara, 2020

Desa	Kelompok Pertokoan	Pasar dengan Bangunan Permanen	Pasar dengan Bangunan Semi Permanen	Pasar Tanpa Bangunan
(1)	(2)	(3)	(4)	(5)
01. Bangunemo	-	-	-	-
02. Paisuluno	-	-	-	-
03. Montop	-	-	1	-
04. Bolubung	-	-	-	-
05. Bakalinga	-	-	1	-
06. Sambulangan	-	1	-	-
07. Koyobunga	-	-	-	-
08. Sabang	1	1	1	-
09. Ombuli	-	-	-	-
10. Luk Panenteng	-	-	-	-
11. Minanga	-	-	-	-
12. Mandok	-	-	-	-
Bulagi Utara	1	2	3	-

Sumber : BPS, Pendataan Potensi Desa (Podes) 2020

Lanjutan Tabel 7.1.

Desa	Minimarket/ Swalayan ¹	Toko/Warung Kelontong	Restoran/ Rumah Makan
(1)	(6)	(7)	(8)
01. Bangunemo	-	5	-
02. Paisuluno	-	-	-
03. Montop	-	1	-
04. Bolubung	-	-	-
05. Bakalinga	-	2	-
06. Sambulangan	-	8	-
07. Koyobunga	-	-	-
08. Sabang	-	17	-
09. Ombuli	-	7	-
10. Luk Panenteng	-	15	-
11. Minanga	-	-	-
12. Mandok	-	-	-
Bulagi Utara	-	55	-


Catatan: ¹ yang memiliki luas < 400 m²

Sumber : BPS, Pendataan Potensi Desa (Podes) 2021


Lanjutan Tabel 7.1.

Desa	Warung/Kedai Makanan	Hotel	Hostel/Motel/Losmen/Wisma
(1)	(9)	(10)	(11)
01. Bangunemo	-	-	-
02. Paisuluno	-	-	-
03. Montop	-	-	-
04. Bolubung	2	-	-
05. Bakalinga	-	-	-
06. Sambulangan	1	-	-
07. Koyobunga	2	-	-
08. Sabang	-	-	-
09. Ombuli	-	-	-
10. Luk Panenteng	-	-	-
11. Minanga	-	-	-
12. Mandok	-	-	-
Bulagi Utara	5	-	-

Sumber : BPS, Pendataan Potensi Desa (Podes) 2020



<https://bangkepkab.bps.go.id>



BAB VIII

PERHUBUNGAN

Tabel 8.1. Banyaknya Desa Menurut Keberadaan Penerangan Jalan Utama Desa di Kecamatan Bulagi Utara, 2020

Penerangan Jalan Utama	2020
(1)	(2)

Sumber Penerangan Jalan Utama

Listrik Pemerintah	6
Listrik Non Pemerintah	2
Non Listrik	1

Sumber : BPS, Pendataan Potensi Desa (Podes) 2020

Tabel 8.2. Kondisi Jalan Darat Antar Desa Menurut Desa di Kecamatan Bulagi Utara, 2020

Desa	Jenis Permukaan Jalan	Dapat Dilalui Kendaraan Bermotor Roda 4 atau Lebih
(1)	(2)	(3)
01. Bangunemo	Aspal/beton	Sepanjang tahun
02. Paisuluno	Aspal/beton	Sepanjang tahun
03. Montop	Aspal/beton	Sepanjang tahun
04. Bolubung	Aspal/beton	Sepanjang tahun
05. Bakalinga	Aspal/beton	Sepanjang tahun
06. Sambulangan	Aspal/beton	Sepanjang tahun
07. Koyobunga	Aspal/beton	Sepanjang tahun
08. Sabang	Aspal/beton	Sepanjang tahun
09. Ombuli	Aspal/beton	Sepanjang tahun
10. Luk Panenteng	Aspal/beton	Sepanjang tahun
11. Minanga	Aspal/beton	Sepanjang tahun
12. Mandok	Aspal/beton	Sepanjang tahun

Sumber : BPS, Pendataan Potensi Desa (Podes) 2020

Tabel 8.3. Sarana Transportasi Antar Desa Menurut Desa di Kecamatan Bulagi Utara, 2020

Desa	Jenis Transportasi	Keberadaan Angkutan Umum
(1)	(2)	(3)
01. Bangunemo	Darat	Tidak Ada Angkutan Umum
02. Paisuluno	Darat	Tidak Ada Angkutan Umum
03. Montop	Darat dan Air	Tidak Ada Angkutan Umum
04. Bolubung	Darat dan Air	Tidak Ada Angkutan Umum
05. Bakalinga	Darat	Tidak Ada Angkutan Umum
06. Sambulangan	Darat	Tidak Ada Angkutan Umum
07. Koyobunga	Darat	Tidak Ada Angkutan Umum
08. Sabang	Darat	Ada Tanpa Trayek tetap
09. Ombuli	Darat	Ada Tanpa Trayek tetap
10. Luk Panenteng	Darat	Tidak Ada Angkutan Umum
11. Minanga	Darat	Tidak Ada Angkutan Umum
12. Mandok	Darat	Tidak Ada Angkutan Umum

Sumber : BPS, Pendataan Potensi Desa (Podes) 2020

Tabel 8.4. Jumlah Menara dan Operator Layanan Komunikasi Telepon Seluler Serta Kondisi Sinyal Telepon Seluler Menurut Desa di Kecamatan Bulagi Utara, 2020


Desa	Jumlah Menara Telepon Seluler (BTS)	Jumlah Operator Layanan Komunikasi Telepon Seluler Yang Menjangkau di Desa/Kelurahan	Kondisi Sinyal Telepon Seluler di Sebagian Besar Wilayah Desa/Kelurahan
(1)	(2)	(3)	(4)
01. Bangunemo	-	1	Sinyal Lemah
02. Paisuluno	-	1	Sinyal Lemah
03. Montop	-	1	Sinyal Lemah
04. Bolubung	-	1	Sinyal Lemah
05. Bakalinga	1	1	Sinyal Lemah
06. Sambulangan	1	1	Sinyal Sangat Kuat
07. Koyobunga	-	1	Sinyal Lemah
08. Sabang	-	1	Sinyal Lemah
09. Ombuli	-	1	Sinyal Lemah
10. Luk Panenteng	-	1	Sinyal Lemah
11. Minanga	-	1	Sinyal Lemah
12. Mandok	-	1	Sinyal Lemah

Sumber : BPS, Pendataan Potensi Desa (Podes) 2020

Tabel 8.5. Keberadaan Kantor Pos/Pos Pembantu/Rumah Pos dan Perusahaan/Agen Jasa Ekspedisi Swasta Menurut Desa di Kecamatan Bulagi Utara, 2020

Desa	Kantor Pos/Pos Pembantu/Rumah Pos	Perusahaan/Agen Jasa Ekspedisi Swasta
(1)	(2)	(3)
01. Bangunemo	Tidak ada	Tidak ada
02. Paisuluno	Tidak ada	Tidak ada
03. Montop	Tidak ada	Tidak ada
04. Bolubung	Tidak ada	Tidak ada
05. Bakalinga	Tidak ada	Tidak ada
06. Sambulangan	Tidak ada	Tidak ada
07. Koyobunga	Tidak ada	Tidak ada
08. Sabang	Tidak ada	Tidak ada
09. Ombuli	Tidak ada	Tidak ada
10. Luk Panenteng	Tidak ada	Tidak ada
11. Minanga	Tidak ada	Tidak ada
12. Mandok	Tidak ada	Tidak ada

Sumber : BPS, *Pendataan Potensi Desa (Podes) 2020*



<https://bangkepkab.bps.go.id>



BAB IX

KEUANGAN DAN HARGA

Tabel 9.1.1. Banyaknya Sarana Lembaga Keuangan Yang Beroperasi Menurut Desa dan Jenisnya di Kecamatan Bulagi Utara, 2020

Desa	Bank Umum Pemerintah	Bank Umum Swasta	Bank Perkreditan Rakyat
(1)	(2)	(3)	(4)
01. Bangunemo	-	-	-
02. Paisuluno	-	-	-
03. Montop	-	-	-
04. Bolubung	-	-	-
05. Bakalinga	-	-	-
06. Sambulangan	-	-	-
07. Koyobunga	-	-	-
08. Sabang	-	-	-
09. Ombuli	-	-	-
10. Luk Panenteng	-	-	-
11. Minanga	-	-	-
12. Mandok	-	-	-
Bulagi Utara	-	-	-

Sumber : BPS, Pendataan Potensi Desa (Podes) 2020

Tabel 9.1.2. Banyaknya Koperasi yang Masih Aktif Menurut Desa dan Jenis Koperasi di Kecamatan Bulagi Utara, 2020

Desa	Koperasi Unit desa (KUD)	Koperasi		Koperasi Lainnya
		Industri Kecil dan Kerajinan Rakyat (Kopinkra)	Koperasi Simpan Pinjam (Kospin)	
(1)	(2)	(3)	(4)	(5)
01. Bangunemo	-	-	-	-
02. Paisuluno	-	-	-	-
03. Montop	-	-	-	-
04. Bolubung	-	-	-	-
05. Bakalinga	-	-	-	-
06. Sambulangan	-	-	-	-
07. Koyobunga	-	-	-	-
08. Sabang	-	-	-	-
09. Ombuli	-	-	-	-
10. Luk Panenteng	-	-	-	-
11. Minanga	-	-	-	-
12. Mandok	-	-	-	-
Bulagi Utara	-	-	-	-

Sumber : BPS, Pendataan Potensi Desa (Podes) 2020



Sensus
Penduduk
2020

DATA

MENCERDASKAN BANGSA



BADAN PUSAT STATISTIK

KABUPATEN BANGGAI KEPULAUAN

BPS-Statistics of Banggai Kepulauan Regency

Komplek Perkantoran, Jl. Bukit Trikora, Salakan, Tinangkung, 94885

Telp : (0462) 2223881

Homepage: <http://banggaikepulauan.bps.go.id> E-mail: bps@banggaikepulauan.go.id