



Kerjasama/Co-Operation of :

**BADAN PUSAT STATISTIK KABUPATEN TOBA SAMOSIR DAN
BADAN PERENCANAAN PEMBANGUNAN DAERAH
KABUPATEN SAMOSIR**

*BPS-Statistic of Toba Samosir Regency and
The Regional Development Planning Board of Samosir Regency*

Samosir *Dalam Angka In Figures* **2004**

No. ISSN /ISSN Number : ISSN
No. Publikasi /Publication Number : 12140.2005.01
Katalog BPS/BPS Catalogue : 1403.12.17

Ukuran Buku /Book Size : 15 cm x 23,5 cm
Jumlah halaman /Page :

Naskah /*Manuscript* :

Badan Pusat Statistik Kabupaten Toba Samosir
BPS- Statistic of Toba Samosir Regency

Gambar Kulit /*Art Designer*:

Seksi Integrasi Pengolahan dan Diseminasi Statistik (IPDS)/
Data Processing and Dissemination of Statistics

Diterbitkan Oleh /*Published by* :

Badan Pusat Statistik Kabupaten Toba Samosir
BPS- Statistic of Toba Samosir Regency

Kerjasama /*Co-Operation of*

Badan Perencanaan Pembangunan Daerah Kabupaten Samosir
The Regional Development Planning Board of Samosir Regency

Boleh dikutip dengan menyebutkan sumbernya
May be cited with reference to the source



LAMBANG
KABUPATEN SAMOSIR/
Symbol of Samosir Regency

ARTI LAMBANG KABUPATEN SAMOSIR/

Meaning of Symbol of Samosir Regency



Penjelasan bentuk dan pengertian lambang di bawah ini diuraikan sebagai berikut :

The form explaining and symbol meaning as listed below :

A. MATERI LAMBANG

A. Matery of Symbol

Materi lambang terdiri dari berbagai bentuk yaitu :

Consist of source form such as :

1. Dasar segi lima berwarna hijau
2. 9 (sembilan) sinar berwarna putih
3. 3 (tiga) lingkaran pengikat globe berwarna merah, putih dan hitam
4. Globe berwarna merah dan putih
5. Kabupaten Samosir terdiri dari :
6. Sapa berwarna hitam, merah dan putih.
 - a. Pulau Samosir berwarna hijau
 - b. Danau Toba berwarna biru
7. Tulisan "Satahi Saoloan" berwarna hitam
8. Aksara Batak "Horas" berwarna hitam

1. *The basic five angle has green color*
2. *9 (nine) lights has white colour*
3. *3 (three) circle banded globe has colour red, white and black colour*
4. *Globe has black and white colour*
5. *Samosir Regency consist of*
 - a. *Samosir island has green*
 - b. *Lake Toba has blue*
7. *Letter of " Satahi Saoloan " has black*
8. *Batak letters " Horas" (a kind of blessing) has black colour*

9. Ulos Batak bertulisan Kabupaten Samosir berwarna biru kehitam-hitaman
10. Rumah adat Batak Toba dan ukiran (gorga) berwarna hitam

9. *Ulos Batak that written Samosir Regency in mixing blue and black colour*
10. *Traditional House of Batak Toba and Relief has black colour*

B. PENGERTIAN MATERI

LAMBANG

1. Dasar segi lima berwarna kuning dan hijau.

Bentuk ini bermakna bahwa bangsa Indonesia yang berdasarkan Pancasila dan UUD 1945 tetap dijunjung tinggi dalam berperilaku maupun dalam melaksanakan program pembangunan di segala bidang. Untuk itu Kabupaten Samosir yang merupakan bagian dari bangsa Indonesia dalam upayanya untuk membangun daerah tetap berdasarkan Pancasila dan UUD 1945 sebagai azas pemersatu dan kesatuan.

Warna kuning artinya luhur, halus dan gembira sedangkan hijau artinya harapan, segar.

B. Meaning of Symbol Matery

1. *The Five Basic Angles has yellow and green colour.*

This form means that Indonesian people who has Pancasila and UUD 1945 will always be put Pancasila and UUD 1945 on the highest places in making develop program. It can be seen through Indonesian people attitude. There for Samosir Regency which is part of Indonesian Nation always use Pancasila and UUD 1945 as a basic to United Indonesian people to develop their region.

The yellow colour means honesty, polite and happy, while green means fresh (To symbolize grace, polite and happy is yellow while symbolize of fresh is green).

Berkaitan dengan pengertian warna ini maka segala kegiatan yang diprogram secara matang dan terarah harus mengacu terhadap kepentingan masyarakat serta memiliki esensi yang bertendensi universal. Untuk itu Pemkab Samosir beserta jajarannya selaku pelaksana pemerintahan diharapkan mampu membuat terobosan-terobosan baru yang inovatif untuk menciptakan pembangunan yang adil dan merata melalui pola pikir yang jernih dan cita-cita luhur.

2. 9 (sembilan) sinar berwarna putih Sinar melambangkan 9 (sembilan) kecamatan, artinya bahwa pada era berdiri Kabupaten Samosir telah terbentuk 9 (sembilan) kecamatan. Sinar bersumber dari Kabupaten Samosir yang berada dalam globe. Dengan demikian 9 (sembilan) kecamatan tersebut menjadi cahaya dari Kabupaten Samosir. Artinya bahwa Kabupaten Samosir tidak lagi diidentifikasi sebagai daerah mati dan gelap tetapi akan bersinar dengan menggali dan menginovasi sumber daya yang ada untuk mengangkat martabat dan taraf hidup masyarakat dari ketertinggalan menuju masyarakat

Connected with the meaning of this colour and every activity which has been programmed well must repair to the society benefit and must have fundamental universal tendency. For that purpose Samosir government and all departments as a deal in hoped be able to practice new and inovatif method development through pure hope and mind.

2. *Since Samosir Regency existed, 9 (nine) sub Regencies has been existed too. Because the source of the light come from Samosir Regency in that globe, that is why 9 sub regencies will simbolize the lights which came from Samosir Regency. It means that Samosir Regency no more identify as undevelopment to raise up the society standard living from the undevelopment society towards*

yang adil, makmur dan berbudaya. Sinar berwarna putih artinya bersih suci. Hal ini dimaksudkan bahwa wujud Kabupaten Samosir yang memiliki potensi wisata yang bertaraf internasional serta artefak masyarakat Samosir yang spesifik akan bersinar ke seluruh penjuru dunia. Untuk itu kebersihan dan kesucian alam yang terdapat di wilayah Kabupaten Samosir harus tetap dijaga dan dilestarikan melalui tangan-tangan yang bersih dan suci pula.

3. 3 (tiga) lingkaran pengikat globe berwarna merah, putih dan hitam. Pada umumnya ketiga warna ini dimasyarakat Batak Toba dikenal istilah 3 (tiga) bolit, artinya bahwa alam semesta terdiri dari 3 (tiga) bagian yaitu Banua Toru, Banua Tonga dan Banua Ginjang. Penguasa Banua Toru ialah Batara Guru. Penguasa Banua Tonga ialah Debata Sori, dan penguasa Banua Ginjang ialah Mengala Bulan. Ketiganya dikenal dengan sebutan “Debata Si Tolu Sada”. Pembagian alam ini sangat berpengaruh terhadap kebudayaan Batak antara lain :

the prosperous and cultured society. The white light symbolizes cleankness and pure. This also aimed that Samosir Regency which has International tourist potential and spesific Samosir sosiety artefak will be known all over the world.

That is why cleankness and original nature which can be found in Samosir Regency must always be kept by the clean and pure hands too.

3. *This three colour is generally known by Batak Toba society as three termas. Bolit means this nature consist of three parts, such as underground part, ground part and space part. The header for underground part is Batara Guro, for the ground part is Debata Sori, for space part is Mengala Bulan. All of them are known as “ Debata Sitolu sada “, the division of their nature has great influence toward Batak’s culture such as :*

- a. Rumah adat Batak terdiri dari Bara, Bagas, dan Bonggar.
- b. Ornamen (gorga) Batak terdiri dari 3 (tiga) warna
- c. Bonang manalu terdiri dari 3 (tiga) warna
- d. Talitali (berbentuk topi) juga terdiri dari 3 (tiga) warna
- e. Dalihan na Tolu, somba marhulahula, manat mardongan tubu dan elek marboru.

Dari uraian diatas dapat disimpulkan bahwa makna dari 3 (tiga) lingkaran dalam lambang adalah pengikat dan pelindung terhadap seluruh aspek kegiatan di Kabupaten Samosir.

- a. *The house of original Batak people consist of Bara, Bagas and Bonggar*
- b. *Batak ornamen consist of three colour*
- c. *Bonang Manalu (a kind of threat) which has three colour too; red; black; and white*
- d. *Tali-tali a kind of hat consist of three colour; red; black; and white*
- e. *“Dalihan Natolu” (it’s a kind of stuff which has three standards of legs) means “Somba Marhulahula” (you must respect for relatives of your wives side), “Manat Mardongan Tubu” (you have to keep good relationship with person who have the same surname with you) and then “Elek Marboru” means you have to be very kind to and pursuite your sisters or daughters.*

From those explanation we can conclude that three circles in that symbol has function to baned and to defend or to prevent all aspects and activities in Samosir regency.

4. Globe berwarna merah dan putih
Globe melambangkan dunia. Merah dan putih adalah lambang bendera bangsa Indonesia dan Indonesia adalah bagian negara-negara dunia. Kabupaten Samosir yang merupakan bagian dari pemerintahan Provinsi Sumatera Utara dengan membawa bendera bangsa Indonesia diyakini akan memiliki daya tarik yang tinggi di mata dunia dengan mengoptimalkan sumber daya yang ada. Karena wilayah Kabupaten Samosir memiliki keindahan alam yang sangat menakjubkan, menjadi kebanggaan dari masyarakat Sumatera Utara dan bangsa Indonesia.

5. Kabupaten Samosir terdiri dari :

a. Pulau Samosir berwarna hijau

Pada dasarnya daratan Kabupaten Samosir secara teritorial bukan hanya pulau Samosir tetapi termasuk beberapa daerah (kecamatan) disekitarnya yaitu : Kecamatan Sianjur Mulamula, Kecamatan Borbor, dan Kecamatan Sitio-tio. Ditinjau dari segi intensitas dan popularitas maka pulau Samosir dan Danau

4. *Globe has white and white colour*

Globe symbols a world. Red and white colours is a flag symbol of Indonesia nation and Indonesia is a part of countries in the world. Samosir Regency is a part of North Sumatera Province by bringing a flag of Indonesia Nation believed will have a high potential in the world eye with optimalize the resource remains. Because of Samosir Regency region has a great beautifull nature, to be a proud of North Sumatera Society and Indonesia Nation.

5. *Samosir Regency consist of :*

a. *Samosir island has green colour.*

Bassically in territorial the consist of Samosir Regency isn't only Samosir island but also including some region (sub regency) in it. They are : Sianjur Mulamula sub regency, Borbor, and Sitio tio sub regency, seem tio intensity and popularity side, so Samosir island and lake Toba has

Toba telah mewakili beberapa daerah di sekitarnya.

b. Danau Toba berwarna biru

Biru artinya tenang, sejuk dan dingin. Danau Toba adalah danau air tawar yang paling indah di seantero dunia yang mengelilingi pulau Samosir, juga telah menjadi DTW karena keindahan alamnya. Keindahan yang alami dan asri, memberi ketenangan dan kesejukan bagi masyarakat disekitarnya dan juga wisatawan domestik maupun mancanegara. Untuk itu perlu penataan yang lebih profesional dan menjaga kelestarian Danau Toba dalam rangka mewujudkan industri pariwisata yang modern. Selain itu Danau Toba adalah sumber kehidupan masyarakat untuk air minum dan bahkan sebagai tempat mencari ikan bagi nelayan dan tempat penangkaran berbagai jenis ikan air tawar.

6. Sapa/saoan berwarna hitam, putih dan merah Sapa adalah tempat makan kelompok keluarga pada zaman dahulu kala. Jika dilihat dari fungsinya, sapa adalah media yang mengandung makna filosofis yakni menciptakan

representative some region in it.

b. *Lake Toba has blue colour*

Blue means calm, fresh and cool. Lake Toba is the most beautiful lake in the which is gathering Samosir island, and it has to be tourist destination because of its beautiful nature, naturely and lovely of its beauty give a calm and fresh for the people in it and also domestic and foreign tourist. For that it reach arrangement that more profesionally and keep of Lake Toba everlasting in existence the modern tourism industry. Beside it Lake Toba is source living society for drinking and even of fishing places for fisherman and for fish part.

6. *Sapa (special Batak played ceremony) has black, white; and red colours. Long time a go Sapa is a eating place for a family group seem by its function, Sapa is a mode that has philosophy meaning to create*

yang mengandung makna filosofis yakni menciptakan kebersamaan dan cinta kasih. Karena pada saat mencicipi makanan, diantara anggota keluarga terjadi interaksi sosial yang menciptakan suasana keakraban, satu perasaan dan bersifat edukatif. Sapa berisi nasi yang menggunung sering dibuat perlambang kemakmuran (parindahan na susuk), karena nasi termasuk kebutuhan utama dalam kehidupan sehari-hari bagi masyarakat di Kabupaten Samosir dan umumnya di masyarakat Indonesia. Dalam lambang Kabupaten Samosir yang merupakan bagian dari wilayah Negara Kesatuan Republik Indonesia (merah putih) dan bagian dari dunia (globe) yang diikat oleh cincin berwarna hitam, putih dan merah (tiga bolit) merupakan satu kesatuan yang diidentifikasi menjadi nasi yang menggunung (indahan na suksuk) yang berada di atas sapa.

Selain sebagai sapa, juga menggambarkan "Saon" yaitu tempat untuk air minum (aek sitio-tio).

togetherness and affection. When it tasted the food, so it was happen social interaction between family member which was making intimate situation, one feeling and educative. Sapa is filling rice like mountain. It's after making as a symbol of prosperous (Parindahan na Susuk), because of rice is a primary necessity for society in Samosir Regency and generally Indonesian people. In symbol of Samosir Regency which is part of Republic of Indonesia (red-white) and part of the world (globe) is baned by black ring, white and red ring (three bolit) as one unity that is identified to be mountained rice (Indahan na Suksuk) above Sapa. Beside that Sapa describes " Saon ", it is the drinking place (Aek Sito tio).

Air minum adalah termasuk yang sangat dibutuhkan dalam hidup manusia. Di dalam budaya masyarakat Batak Toba, air minum (aek sitio-tio) mengandung makna filosofis yakni dengan meminum aek sitio-tio diharapkan akan menjadi “Tio Panaili”, “Tio Parhorasan”, dan “Tio Panggabean”. Dari uraian diatas dapat disimpulkan bahwa sapa/saoan melambangkan tempat indah (na suksuk da aek sitio-tio) yang merupakan kebutuhan masyarakat di Kabupaten Samosir. Selanjutnya dijelaskan bahwa pada tapak sapa/saoan berbentuk segitiga melambangkan “Dalihan na Tolu” (tataring) yang berfungsi untuk landasan periuk pada saat memasak.

Di kalangan masyarakat Batak “Dalihan na Tolu” mengandung makna yaitu ”somba mar hula-hula”, manat mardongan tubu dan “elek marboru”. Artinya ketiga pola inilah yang menjadi dasar atau pedoman dalam kehidupan sosial maupun kegiatan lainnya di masyarakat Batak. Dilihat dari posisi “Dalihan na Tolu”, terdapat perpedaaan struktural dan bahkan

Drinking water is including that very need in human life. In greeting culture Batak Toba society, drinking water (Aek Sitio tio) has philosophy meaning; by drinking Aek Sitio tio hoped to be “Tio Panaili”, “Tio Parhorasan”, and “Tio Panggabean”. From those explanation we can occlude that Sapa/Saoan symbol rice place (Indahan na susuk dan aek sitio tio) which is a society necessity of Samosir Regency. The next explained that three angle symbol “Dalihan natolu” (tataring) has a function to crock anvil when it’s cooking.

In Batak society “Dalihan Natolu” has a meaning that “Somba marhula-hula”, “Manat mardongan Tubu” dan “Elek Marboru”. Its means that the third pattern will be a basic or indicated in social living and other activity in Toba society. Seen from the position of “Dalihan Natolu” it get structure and even principle different,

perbedaan prinsip (pendapat), akan tetapi melalui peran "dalihan na Tolu" seluruh aspek kegiatan tetap mengacu kepada hasil yang terbaik.

Tuat si Puti, Nangkok si Deak Ia I na ummuli, Ima ta pareak Purpar ninna Pande dorpi bahen tu dimposna. Hasadaon ni roha do patimbul sada bangso, jala sian hasadaon ni roha I do parhiteian ni pasu-pasu.

Dengan demikian Pemkab Samosir beserta seluruh jajarannya dan juga masyarakatnya tetap dilandasi prinsip "Dalihan na Tolu" untuk menjadikan Kabupaten Samosir menjadi kabupaten yang makmur, maju dan berbudaya.

7. Tulisan "Satahi Saoloan" berwarna hitam.

Motto "Satahi Saoloan" adalah satu kalimat singkat dan mengandung makna filosofis dan merupakan landasan untuk menciptakan persatuan dan kesatuan yang identik dengan azas kebersamaan atau gotong-royong dalam konteks yang berdampak positif untuk membangun Kabupaten Samosir. Seluruh aspek pembangunan

but trough role of "Dalihan Natolu" all activity aspect is still reference to the best result.

"Tuat si Puti, Nangkok si Deak Ia I na ummuli, Ima ta pareak Purpar ninna Pande dorpi bahen tu dimposna. Hasadaon ni roha do patimbul sada bangso, jala sian hasadaon ni roha I do parhiteian ni pasu-pasu".

With it Samosir Regency and all departments and also the people are keeping a principal "Dalihan Natolu" to make Samosir Regency be a prosper, advance and cultured.

7. Letters " Satahi Saoloan " has black colour

The motto "Satahi Saoloan" is short sentence and has philosophy meaning and also guidance to create union which is identic with togetherness basic or cooperation in positive context to build Samosir Regency. All aspect of development

Kabupaten Samosir diharapkan tetap didasari motto "Satahi Saoloan".

8. Aksara Batak "Horas" berwarna hitam

Kata "Horas" adalah sapaan universal (akrab) dari masyarakat batak yang berarti "Selamat".

Pada hakekatnya kata "Horas" juga merupakan doa spontanitas kepada Tuhan Yang Maha Esa agar terlindung dari hal-hal yang tidak diinginkan. Sapaan "Horas: ditulis dengan aksara Batak membuktikan bahwa nenek moyang orang Batak telah memiliki peradaban yang tinggi. Selain aksara, masyarakat batak juga memiliki bahasa daerah yaitu bahasa Batak.

Aksara ini diharapkan dapat memotivasi generasi penerus untuk mengetahui dan melestarikannya. Kata "Horas" adalah bagian dari lambang artinya bahwa Pemkab Samosir beserta jajarannya demikian juga masyarakatnya semoga selamat mengemban tugas dalam rangka membangun Kabupaten Samosir menjadi kabupaten yang bersinar ke seluruh penjuru dunia, makmur, maju, dan berbudaya.

Samosir Regency is still hoped based on motto "Satahi Saoloan".

8. *Batak letter "Horas" has black colour*

Horas word is a universal greeting among Batak society that is meaning "Selamat". Basically Horas word is an spontaneous praying to God so that protect from unwishing things. Greeting "Horas" written with Batak letter. It improve that the first human of Batak people had high civilization. Beside it Batak society has also own language. It is Batak language.

Hope this letter can motivate the new generation to know and everlast it. "Horas" word is a part of symbol. It means that Samosir Regency government and all departments and also its people wishes blesses in doing a job to covid Samosir regency be regency which shines to all the world, prosper, advance, and cultured.

Dari masyarakat Kabupaten Samosir diharapkan selalu berperilaku yang baik, bersahabat dan penuh cinta kasih dalam menyambut kedatangan pengunjung/wisatawan ke wilayah Kabupaten Samosir.

9. Ulos Batak bertuliskan Kabupaten Samosir berwarna biru kehitam-hitaman.

Ulos Batak terkenal karena bentuk dan motifnya yang spesifik. Ulos pada mulanya berfungsi untuk melindungi tubuh dari cuaca dingin maupun gigitan serangga. Kemudian fungsi ulos berkembang sesuai dengan perkembangan zaman dan bentuknya beraneka ragam selain untuk melindungi tubuh juga diyakini bahwa ulos secara filosofis mengandung makna untuk melindungi rohani (tondi) manusia, sesuai dengan suasana maupun bentuk adat yang dilaksanakan. Pada saat tertentu ulos juga digunakan untuk :

- a. Topi (tali-tali)
- b. Pakaian kebesaran (topi, ampe-ampe dan abit)

Hopely Samosir Regency always has good attitude, friendship and full affection from the society in it in greeting the visitor/tourist that is coming to the area of Samosir Regency.

9. *Ulos Batak/ Batak's scarf which is written Samosir Regency has a mixing blue and black colour.*

Ulos Batak/ Batka's scarf is famous because of the spesifik shaper and motif. Ulos/scarf early has a function to protect the body from cold weather and insect bit. Then its function develop as era changed and its shape has variation beside body protection, it is believed that ulos/scarf philosophy got a meaning to protect the human soul, as with situation and tradition form doing. At the special moment, ulos/scarf also use for :

- a. *Hat / Talitali*
- b. *Great uniform (Hat, Ampe-ampe and Abit)*

Selain itu Ulos Batak dicontohkan dalam perumpamaan yaitu ulos ganjang dan ulos si godang rambu. Artinya semoga panjang umur, banyak rejeki dan semoga banyak keturunan (torop pomparan). Dapat ditarik kesimpulan fungsi ulos batak adalah untuk melindungi /menganyomi badan dan rohani manusia (manguloasi badan dohot tondi). Dalam lambang Ulos Batak bertuliskan Kabupaten Samosir artinya semoga Kabupaten Samosir terlindungi dari hal-hal yang tidak diinginkan dan seluruh aspek kegiatan dapat dilaksanakan sesuai dengan potensi maupun sumber daya yang ada sehingga tujuan yang dicita-citakan tercapai yakni masyarakat adil, makmur, maju dan berbudaya.

Ulos terdiri dari 1 (satu) lembar, pangkal maupun ujung ulos memiliki 7 helai benang (rambu), artinya Kabupaten Samosir berdiri pada tanggal 7 bulan Desember tahun 2004. Tulisan berwarna putih artinya bahwa Kabupaten Samosir benar-benar memiliki karakter dan intensitas yang dapat dibanggakan serta diwujudkan melalui pola pikir yang bersih dan tekad yang suci dan mulia.

Beside it, Ulos Batak/Batak's scarf is specimen in imagery such as ulos ganjang and ulos sigodang rambu. It has means that hope along life, full luke and great generation (Torop Pomparan). The conclusion is that the function of Ulos Batak/Batak's scarf to protect the body and human soul. In the symbol of Ulos Batak/Batak's scarf which is written Samosir regency meaning hope Samosir Regency can be protected from unwishes things and whole activity aspect can be done according to resource potential remaining so that what we dreamed can be achieved likes fair, prosper and cultured.

Ulos/scarf consist of 1 (one) piece base and top of ulos/scarf and seven pieces strings, that means Samosir Regency was form on December 7th 2004.

The white written means that Samosir Regency really has character and intensity can be proud and realize through pure mind and glory willing.

10. Rumah adat Batak Toba dan ukiran (gorga) berwarna hitam. Rumah adat Batak Toba memiliki gaya arsitektur yang unik, karena bahan-bahan yang digunakan dikelola hanya dengan menggunakan tali yang terbuat dari ijuk. Di masyarakat Batak Toba rumah dikenal dengan sebutan “Sibanding Tua” na hot dibatu-batu na martua sigomgom dohot di hansing-hansingna , hatubuan ni anak dohot boru, jabu na marsangap na martua sigomgom saluhut na sa isina, pangalapan gogo pangalapan tua.

Dari kebedaraan rumah adat Batak Toba, maka dapat ditarik kesimpulan bahwa rumah memiliki makna material dan makna Filosofis. Di dalam lambang, rumah adat Batak Toba diidentifikasi sebagai Pemkab Samosir yang menjadi pelindung (penganyom), sumber program dan sebagai wadah yang dapat menampung aspirasi masyarakat.

Untuk itu diharapkan agar Pemkab Samosir sebagai pelaksana pemerintahan memiliki kemampuan untuk mendayagunakan segala potensi yang dimiliki sesuai dengan makna yang dikandung rumah adat Batak Toba.

10. *Traditional of Batak Toba House and its Carve has black colour. It has a unique architecture style, because of the material that processed by using rope which is made of “Ijuk”. In Batak Toba society , the traditional house is known as called “Sibanding Tua” na hot dibatu-batu na martua sigomgom dohot di hansing-hansing na, hatubuan ni anak dohot boru, jabu na marsangap na martua sigomgom saluhut na sa isina, pangalapan gogo pangalapan tua.*

In existed of the traditional house of batak Toba, we can conclude that the house has a material and philosophy meaning. In the symbol, it is identified as Samosir Regency Government to be a protected, programming source and as a bowl which can all people aspiration. For that hoped Samosir Regency Government as a subject of governance has a ability to use all potential according to meaning of traditional house of Batak Toba.

Demikian juga halnya dengan ornamen (gorga) Batak, bentuk ornamen (gorga) ini adalah sebagai bukti nyata bahawa orang Batak sejak zaman dahulu kala telah sanggup mengidentifikasi bentuk-bentuk alam ke dalam ukiran. Dengan kata lain bahwa rumah adat Batak Toba beserta ornamen (gorga) merupakan artefak masyarakat Kabupaten Samosir yang harus dikembangkan dan dilestarikan sebagai salah satu daya tarik untuk wisatawan domestik maupun manca negara yang bermuara untuk kemakmuran masyarakat di Kabupaten Samosir.

Demikianlah uraian lambang ini disampaikan sesuai dengan bentuk dan materi lambang.

Terima kasih.

So well, about Batak;s ornamen. Its shape is a teal proof that Batak people since along time ago had able to identify the nature form into the relief. In another word that traditional house with the ornemens are as society of Samosir Regency artefak which must be developed and ever lasted as one source of attraction for domestic and foreign tourist to get prosperous of society in Samosir Regency.

So well, the explanation of the symbols presents suitable with form matery.

Thanks.



BUPATI SAMOSIR

Drs. WILMAR E. SIMANDJORANG, M.Si



BUPATI SAMOSIR

KATA SAMBUTAN

Data yang lengkap dan akurat merupakan sumber informasi yang dapat dimanfaatkan untuk menyusun perencanaan yang baik, sistematis, menyeluruh dan terpadu serta berguna sebagai bahan evaluasi hasil-hasil pembangunan yang telah dicapai.

Oleh karena itu, saya menyambut gembira penerbitan publikasi **SAMOSIR DALAM ANGKA 2004**, karena publikasi ini merupakan hasil dari suatu usaha nyata dalam rangka menyediakan data bagi perencanaan pembangunan daerah untuk tahun-tahun mendatang.

Publikasi ini merupakan data resmi yang dapat dipergunakan semua pihak sebagai sumber informasi resmi mengenai Kabupaten Samosir.

Kepada Bappeda Kabupaten Samosir dan Badan Pusat Statistik (BPS) Kabupaten Toba Samosir, saya sampaikan terima kasih atas upaya dalam menghimpun dan menyediakan data dalam bentuk publikasi **SAMOSIR DALAM ANGKA 2004**, dengan harapan pada masa yang akan datang kerjasama ini dapat lebih ditingkatkan lagi untuk mengupayakan pengumpulan data yang lebih lengkap, berkesinambungan dari setiap sektor pembangunan sehingga Pemerintah Daerah memiliki data yang akurat untuk diinformasikan kepada masyarakat dan instansi yang membutuhkannya.

Akhir kata, semoga publikasi ini dapat berguna bagi upaya kita dalam melaksanakan pembangunan di daerah ini demi kesejahteraan masyarakat yang kita cita-citakan.

Pangururan, Oktober 2005

BUPATI SAMOSIR

Drs. WILMAR E. SIMANDJORANG, M.Si



CHIEF OF SAMOSIR

FOREWORD

Having an accurate and complete data is a information source that can be used to arrange a good planning, systematically, all and join together that useful for tool of development result evaluation that has been got.

*So that, I receive with pleasure publication of **SAMOSIR IN FIGURES 2004**, because the publish is the real effort result in the framework of prepare data for area development plan for next years.*

This publication is an official data that useful for the all side as an official information source about Toba Samosir Regency.

*To The Regional Development and Planning Board of Samosir Regency and BPS- Statistic of Toba Samosir Regency say thanks in the effort to collect and prepare data in the form of **SAMOSIR IN FIGURES 2004** with hoping this cooperation will be more increased in the future to collect data completely, continually from every development sector so Local Government has the accurate data to inform to society and institution that need it.*

Al last, hoping this publication may be useful to development for society welfare.

Pangururan, October 2005

CHIEF OF SAMOSIR

Drs. WILMAR E. SIMANDJORANG, M.Si



KETUA DPRD SAMOSIR

JHONY NAIBAHO

DEWAN PERWAKILAN RAKYAT DAERAH KABUPATEN SAMOSIR

KATA SAMBUTAN

Kami menyambut baik penerbitan publikasi “**SAMOSIR DALAM ANGKA 2004**” yang memuat berbagai data statistik yang sangat diperlukan dalam membuat perencanaan dan evaluasi hasil pembangunan yang telah dilaksanakan di daerah yang kita cintai ini.

Usaha nyata yang telah dilakukan oleh Pemerintah Kabupaten Samosir bekerja sama dengan Badan Pusat Statistik (BPS) Kabupaten Toba Samosir ini perlu mendapat dukungan dari semua pihak khususnya bagi perencana dan pelaksana pembangunan dalam memberikan kontribusi yang optimal, dalam upaya penyediaan data yang akurat bagi kebutuhan pemerintah dan publik.

Akhirnya kami berharap publikasi ini bermanfaat bagi semua pihak yang membutuhkan dan kepada aparat yang mengelola penerbitan publikasi ini, kami himbau untuk terus meningkatkan kuantitas dan kualitas data dimasa yang akan datang.

Terima kasih.

Pangururan, Oktober 2005

**Dewan Perwakilan Rakyat Daerah
Kabupaten Samosir
Ketua,**

JHONY NAIBAHO

**SAMOSIR REGENCY
ASSEMBLY AT REGIONAL**

FOREWORD

We receive with kind hearted on publication on “SAMOSIR IN FIGURES 2004” which contains some statistics data that more needed in the making of plan and evaluation development result that has been done in the our beloved area loved.

Real effort had been done by Government of Samosir Regency work together with BPS- Statistic of Toba Samosir Regency are needed getting support from all people especially for planner and the people who development in giving optimally contribution, in the effort of preparing the accurate data society for the government and the public.

At last, we hope this publication can be used to all who need it and government officers who did this publication, we suggest to continual increase quantity and quality data in the future.

Thanks.

Pangururan, October 2005

***Samosir Regency
Assembly at Regional
Chairman,***

JHONY NAIBAHO

KATA PENGANTAR

Dengan memanjatkan puji syukur kehadiran Tuhan Yang Maha Kuasa, Badan Pusat Statistik (BPS) Kabupaten Toba Samosir bekerjasama dengan Badan Perencanaan Pembangunan Daerah (Bappeda) Kabupaten Samosir telah menyelesaikan buku publikasi “**SAMOSIR DALAM ANGKA 2004**”. Publikasi ini secara rutin diterbitkan oleh BPS Kabupaten Toba Samosir bekerjasama dengan Bappeda Kabupaten Samosir dalam upaya menyediakan data statistik yang lengkap dan akurat.

Kebutuhan data statistik dari setiap sektor pembangunan semakin dirasakan, hal ini mendorong BPS dan Bappeda Kabupaten Samosir lebih termotivasi untuk melengkapi dan menyempurnakan data yang disajikan baik kuantitas maupun kualitasnya. Data yang disajikan bersumber dari kegiatan rutin, survei dan sensus yang dilaksanakan oleh BPS Kabupaten Toba Samosir dan juga data sekunder yang berasal dari instansi pemerintah maupun swasta di Kabupaten Samosir.

Pada kesempatan ini kami mengucapkan banyak terima kasih kepada Bapak Bupati Samosir atas dukungan dana yang telah diberikan melalui Anggaran Pendapatan dan Belanja Daerah Tahun Anggaran 2005. Ucapan terima kasih juga kami sampaikan kepada Kepala Badan, Dinas, Para Camat, Instansi Pemerintah dan Swasta yang telah memberikan bantuan data dan saran/kritik sehingga publikasi ini dapat terwujud disertai harapan kiranya di masa yang akan datang kerjasama ini dapat ditingkatkan lagi.

Akhirnya saran dan kritik dari pemakai publikasi ini sangat kami harapkan guna penyempurnaan di masa yang akan datang.

Pangururan, Oktober 2005

**Badan Perencanaan Pembangunan Daerah
Kabupaten Samosir
Kepala,**

Ir R.E Siboro, M.Si
NIP 080034423

**Badan Pusat Statistik
Kabupaten Toba Samosir
Kepala,**

Drs. R.M. Hutahaean
NIP 340003726

PREFACE

*By blessing to God prayer, BPS-Statistic of Toba Samosir Regency in co-operation with The Regional Development Planning Board of Samosir Regency. BPS-Statistic of Toba Samosir Regency have been finished the publication book “**SAMOSIR IN FIGURES 2004**”. This publication is continuously published by BPS-Statistic of Toba Samosir Regency work together with The Regional Development Planning Board of Samosir Regency in the effort to prepare the accurate and complete statistics data.*

Statistics data from all development sector is more needed. The case encouraged BPS-Statistic of Toba Samosir Regency and The Regional Development and Planning Board of Samosir Regency more motivated to complete and perfect data that gives quality and quantity. The data resources are from daily activity, survey and census that had been done by BPS-Statistic of Toba Samosir Regency in co-operation with The Regional Development Planning Board of Samosir Regency and also secondary data from government institution and private in Samosir Regency.

We say thanks so much to the Chief of Samosir on financial support that had given through Income and Expenditure Area Budget in 2005. Speech remarks also we give to the head of office, chief of sub regencies, government institution and private that had given their data and for their suggestion/critic so this book can be published, and we hope that in the future this co-operation can be more increased.

At last suggestion and critic from the user of this publication we hope so much to perfect this publication in the future

**The Regional Development Planning Board
of Samosir Regency
Head,**

Ir R.E Siboro, M.Si
NIP 080034423

Pangururan, October 2005
**BPS- Statistic of
Toba Samosir Regency
Head,**

Drs. R.M. Hutahaeon
NIP 340003726

Daftar Isi /Contents

	<u>Halaman</u> <i>Page</i>
Peta Kabupaten Samosir/ <i>Map of Samosir Regency</i>	ii
Lambang Kabupaten Samosir/ <i>Symbol of Samosir Regency</i>	iii
Arti Lambang Kabupaten Samosir/ <i>Meaning of Symbol of Samosir Regency</i>	iv
Foto Bupati Samosir/ <i>Photograph of Chief of Samosir Regency</i>	xix
Kata Sambutan Bupati Samosir/ <i>Foreword of The Chief of Samosir Regency</i>	xx
Foto Ketua DPRD Samosir/ <i>Photograph of Chairman of Samosir Regency Assembly at Regional</i>	xxii
Kata Sambutan Ketua DPRD Samosir/ <i>Foreword of Chairman of Samosir Regency Assembly at Regional</i>	xxiii
Kata Pengantar Kepala BPS dan Kepala Bappeda Kabupaten Samosir/ <i>Preface of the Head of BPS-Statistics of Samosir Regency and Head of Regional Development and Planning Board of Samosir Regency</i>	xxv
Daftar Isi/ <i>Contents</i>	xxvii
Daftar Tabel/ <i>List of Tables</i>	xxviii
Daftar Grafik/ <i>List of Figures</i>	xlii
Daftar Lampiran/ <i>List of Appendix</i>	xlv
Sejarah Singkat Samosir/ <i>The Short History of Samosir Regency</i>	xlvi
Penjelasan Umum/ <i>Explanatory Notes</i>	xlvi
1. Geografis/ <i>Geography</i>	1
2. Pemerintahan/ <i>Government</i>	13
3. Penduduk Dan Tenaga Kerja/ <i>Population and Manpower</i>	32
4. Sosial/ <i>Social</i>	43
5. Pertanian/ <i>Agriculture</i>	92
6. Perindustrian/ <i>Manufacturing Industry</i>	139
7. Perdagangan/ <i>Trade</i>	152
8. Perhubungan/ <i>Transportation</i>	162
9. Keuangan Dan Harga-Harga/ <i>Finance and Prices</i>	186
10. Pendapatan Regional/ <i>Regional Income</i>	204
Lampiran/ <i>Appendix</i>	214

Daftar Tabel/List of Tables

<u>Tabel</u> <i>Table</i>	<u>Halaman</u> <i>Page</i>
1. GEOGRAFIS/GEOGRAPHY	
1.1 Letak Geografis dan Wilayah Administrasi/ <i>Location Geography and Administration Area</i>	
1.1.1. Letak Geografis, Topografi dan Wilayah Administrasi Kabupaten Samosir/ <i>Geography Location, Topography and Administration Area of Samosir Regency 2004</i>	6
1.1.2. Jarak dari Kota Kecamatan ke Ibu Kota Kabupaten Samosir/ <i>The Distance From Sub Regency City to Regency City in Samosir 2004 (Km)</i>	7
1.1.3. Luas Wilayah dan Rasio Terhadap Total Menurut Kecamatan/ <i>Area and Ratio on Total by Sub Regency 2004</i>	8
1.1.4. Letak Geografis Menurut Kecamatan/ <i>Geographical Location of Sub Regency 2004</i>	9
1.2 Iklim/Climate	
1.2.1. Curah Hujan dan Banyaknya Hari Hujan di Kabupaten Samosir/ <i>Rainfall and Number of Rainy Days in Samosir Regency 2003</i>	10
1.2.2. Jumlah Curah Hujan (CH) dan Hari Hujan (HH) Menurut Lokasi Pengamatan/Kecamatan dan Bulan/ <i>Number of Rainfall (R) and Rainy Days (RD) by Station/Sub Regency and Month 2003</i>	11
2. PEMERINTAHAN /GOVERNMENT	
2.1 Pemerintahan/Government	
2.1.1. Jumlah Desa/Kelurahan Dirinci Menurut Kecamatan/ <i>Number of Village/Administrative Units by Sub Regency 2004</i>	20
2.1.2. Jumlah Desa/Kelurahan Menurut Kecamatan dan Klasifikasi Desa/Kelurahan/ <i>Number of Village/Administrative Units by Sub Regency and Classification 2004</i>	21
2.2 Dewan Perwakilan Rakyat Daerah/Parliament	
2.2.1. Jumlah Anggota DPRD Kabupaten Samosir Menurut Partai/ <i>Number of Parliament of Samosir Regency by Party 2004</i>	22

2.3 Pegawai Negeri Sipil/ Civil Servant

- 2.3.1. *Jumlah Pegawai Negeri Sipil (PNS/CPNS) dan Pegawai BUMN/BUMD Menurut Unit Kerja dan Jenis Kelamin/ Number of Civil Servant and State/ Local Enterprise Servant by Unit and Type of Sex 2004* 26
- 2.3.2. *Jumlah Pegawai Negeri Sipil (PNS/CPNS) dan Pegawai BUMN/BUMD Menurut Unit Kerja dan Golongan/ Number of Civil Servant and State/ Local Enterprise Servant by Unit and Groups 2004* 28
- 2.3.3. *Jumlah Pegawai Negeri Sipil (PNS/CPNS) dan Pegawai BUMN/BUMD Menurut Unit Kerja dan Tingkat Pendidikan/ Number of Civil Servant and State/ Local Enterprise Servant by Unit and Education Level 2004* 30

3. PENDUDUK DAN TENAGA KERJA/ POPULATION AND MANPOWER

3.1 Penduduk/Population

- 3.1.1. *Luas Wilayah, Jumlah Rumah Tangga, Penduduk dan Kepadatan Penduduk Menurut Kecamatan/ Total Area, Number of Household, Population and Population Density by Sub Regency 2004* 38
- 3.1.2. *Jumlah Penduduk Menurut Kelompok Umur / Number of Population by Age Group 2004* 39
- 3.1.3. *Jumlah Penduduk Menurut Kecamatan dan Jenis Kelamin/ Number of Population by Sub Regency and Sex 2004* 40

3.2 Tenaga Kerja/Manpower

- 3.2.1. *Jumlah Lowongan Kerja yang Terdaftar, Belum dan Sudah Dipenuhi Menurut Lapangan Usaha dan Jenis Kelamin/ The Total of Opening Work That Registered Hasn't and Has Been Fulfill According Opportunities for Business and Kind of Gender in 2003* 41
- 3.2.2. *Jumlah Pencari Kerja yang Terdaftar Menurut Tingkat Pendidikan dan Jenis Kelamin/ Number of Registered Placed Job Seekers by Education Level and Sex 2004* 42

4. SOSIAL/SOCIAL

4.1 Pendidikan/Education

4.1.1.	Jumlah Sekolah, Guru dan Murid Menurut Tingkat Pendidikan/ <i>Number of Schools, Teachers and Students by Education Level 2003/2004-2004/2005</i>	53
4.1.2.	Jumlah Sekolah Menurut Tingkat Pendidikan dan Kecamatan / <i>Number of Schools by Education Level and Sub Regency 2004/2005</i>	54
4.1.3.	Jumlah Murid Menurut Tingkat Pendidikan dan Kecamatan/ <i>Number of Students by Education Level and Sub Regency 2004/2005</i>	55
4.1.4.	Jumlah Guru Menurut Tingkat Pendidikan dan Kecamatan / <i>Number of Teachers by Education Level and Sub Regency 2004/2005</i>	56
4.1.5.	Jumlah Sekolah, Guru dan Murid Sekolah Dasar/Madrasah Ibtidaiyah Menurut Kecamatan / <i>Number of Schools, Teachers and Students of Primary School by Sub Regency 2004/2005</i>	57
4.1.6.	Jumlah Sekolah Dasar (SD) Menurut Lembaga dan Kecamatan / <i>Number of Primary School by Institution and Sub Regency 2004/2005</i>	58
4.1.7.	Jumlah Guru SD Menurut Kecamatan dan Ijazah Tertinggi / <i>Number of Primary School Teachers According Sub Regency and The Highest Diploma in 2004/2005</i>	59
4.1.8.	Jumlah Murid SD Menurut Kecamatan dan Lembaga / <i>Number of Students in Primary School by Sub Regency and Institution 2004/2005</i>	60
4.1.9.	Jumlah Murid SD Negeri Non Inpres Menurut Kecamatan Dan Kelas/ <i>Number of Students in Non Inpres Public Primary School by Sub Regency and Class 2004/2005</i>	61
4.1.10.	Jumlah Murid SD Negeri Inpres Menurut Kecamatan dan Kelas/ <i>Number of Students in Inpres Public Primary School by Sub Regency and Class 2004/2005</i>	62
4.1.11.	Jumlah Murid SD Bersubsidi / Swasta Menurut Kecamatan dan Kelas / <i>Number of Students in Private Primary School by Sub Regency and Class 2004/2005</i>	63
4.1.12.	Jumlah Sekolah, Guru dan Murid SLTP Menurut Kecamatan / <i>Number of Schools, Teachers and Students in Junior High School by Sub Regency 2004/2005</i>	64

4.1.13.	Jumlah Sekolah SLTP Menurut Lembaga dan Kecamatan/ <i>Number of Schools in Junior High School by Institution and Sub Regency 2004/2005</i>	65
4.1.14.	Jumlah Sekolah, Guru dan Murid SLTA Menurut Kecamatan/ <i>Number of Schools, Teachers and Students in Senior High School by Sub Regency 2004/2005</i>	66
4.1.15.	Jumlah Sekolah SLTA Menurut Lembaga dan Kecamatan/ <i>Number of Schools in Senior High School by Institution and Sub Regency 2004/2005</i>	67
4.1.16.	Jumlah Sekolah, Guru dan Murid SMK Menurut Kecamatan/ <i>Number of Schools, Teachers and Students in Vocational Senior High School by Sub Regency 2004/2005</i>	68
4.1.17.	Jumlah Sekolah SMK Menurut Lembaga dan Kecamatan/ <i>Number of Vocational Senior High School by Institution and Sub Regency 2004/2005</i>	69
4.2 Kesehatan/Health		
4.2.1.	Jumlah Fasilitas Kesehatan/ <i>Number of Health Facilities 2001 -2004</i>	70
4.2.2.	Jumlah Fasilitas Kesehatan Menurut Status Kepemilikan/ <i>Number of Health Facilities by Possession 2004</i>	71
4.2.3.	Jumlah Fasilitas Kesehatan Menurut Kecamatan/ <i>Number of Health Facilities by Sub Regency 2004</i>	72
4.2.4.	Jumlah Tenaga Kesehatan Dinas Kesehatan dan KB Kabupaten Samosir Menurut Kecamatan / <i>Number of Health Worker in Health Service and Family Planning of Samosir Regency by Sub Regency 2004</i>	74
4.2.5.	Jumlah Dokter Menurut Kecamatan / <i>Number of State Physicians by Sub Regency 2004</i>	75
4.2.6.	Jumlah Tenaga Kesehatan Menurut Kecamatan / <i>Number of Health Workers by Sub Regency 2004</i>	76
4.2.7.	Jumlah Paramedis Perawatan Menurut Kecamatan / <i>Number of Nurses According by Sub Regency 2004</i>	77
4.2.8.	Jumlah Paramedis Non Perawatan Menurut Kecamatan / <i>Number of Medical non Nurses According by Sub Regency 2004</i>	78

4.2.9.	Jumlah Penderita Rawat Jalan di Puskesmas Umur 0-28 Hari Menurut Jenis Penyakit / <i>Number of Suffering Keeping at Home in Clinic The age 0-28 days According to Kind of Disease 2004</i>	79
4.2.10.	Jumlah Penderita Rawat Jalan di Puskesmas Umur 28 Hari-1 Tahun Menurut Jenis Penyakit / <i>Number of Suffering Keeping at Home in Clinic The age 28 Days Until One Year According to Kind of Disease 2004</i>	80
4.2.11.	Jumlah Penderita Rawat Jalan di Puskesmas Umur 1 - 4 Tahun Menurut Jenis Penyakit / <i>Number of Suffering Keeping at Home in Clinic The age 1-4 Years According to Kind of Disease 2004</i>	81
4.3 Keluarga Berencana/Family Planning		
4.3.1.	Jumlah Keluarga Pra Sejahtera/KS I Dirinci Menurut Kelompok/Jumlah Anggota Penerima Takesra dan Kecamatan / <i>Number of Pra Prosperous Family and 1st Prosperous by Group of Receiver "Takesra" and Sub Regency 2003</i>	82
4.3.2.	Jumlah Keluarga Pra Sejahtera/KS I Dirinci Menurut Penyerapan Dana Takesra dan Kecamatan/ <i>Number of Pra Prosperous/1st Prosperous and "Takesra" Found Absorption by Sub Regency 2003</i>	83
4.3.3.	Jumlah Pasangan Usia Subur, Akseptor Aktif dan Akseptor Baru Menurut Kecamatan / <i>Number of Eligible Couples, Current Users and New Acceptor by Sub Regency 2003</i>	84
4.3.4.	Jumlah Akseptor Aktif Menurut Kecamatan dan Jenis Alat Kontrasepsi yang Dipakai / <i>Number of Current Acceptors by Sub Regency and Type of Contraceptive Used 2003</i>	85
4.3.5.	Jumlah Akseptor Baru Menurut Kecamatan dan Jenis Alat Kontrasepsi yang Dipakai / <i>Number of New Users by Sub Regency and Type of Contraceptive Used 2003</i>	86
4.4 Agama/Religion		
4.4.1.	Jumlah Rumah Ibadah Menurut Jenis Rumah Ibadah/ <i>Number of Worship by Worship Kind 1999-2004</i>	87
4.4.2.	Banyaknya Nikah, Talak dan Cerai Menurut Kecamatan/ <i>Number of Marriage, Separate and Divorce by Sub Regency 2004</i>	88

4.5 Sosial Lainnya/Other Social

- 4.5.1 Jumlah Akta Kelahiran yang Dikeluarkan Oleh Kantor Catatan Sipil dan Kependudukan Menurut Kecamatan dan Jenis Kelamin/*Number of Birth That Listed in Civil Noted Office by Sub Regency and Sex 2003* 89
- 4.5.2 Jumlah Akta Kematian dan Akta Perkawinan yang Dikeluarkan Oleh Kantor Catatan Sipil dan Kependudukan Menurut Kecamatan dan Jenis Kelamin/*Number of Death and Marriage Certificate That Listed in Civil Noted Office by Sub Regency and Sex 2003* 90

4.6 Kriminal/Criminality

- 4.6.1 Banyaknya Tindak Pidana Khusus Korupsi Yang Masuk dan Diselesaikan Oleh Kejaksaan Negeri Kabupaten Samosir/*Number of Special Corruption Criminal Case Reported and Solved by State Prosecution of Samosir Regency 2004* 91

5. PERTANIAN/AGRICULTURE

5.1 Tanaman Pangan/Food Crops

- 5.1.1. Luas Panen, Produksi dan Produktivitas Padi Sawah + Ladang / *Harvest Area, Production and Productivity of Wet and Dry Land Paddy 2004* 101
- 5.1.2. Luas Panen, Produksi dan Produktivitas Padi Sawah/ *Harvest Area, Production and Productivity of Wet Land Paddy 2004* 101
- 5.1.3. Luas Panen, Produksi dan Produktivitas Padi Ladang/ *Harvest Area, Production and Productivity of Dry Land Paddy 2004* 102
- 5.1.4. Luas Panen, Produksi dan Produktivitas Jagung / *Harvest Area, Production and Productivity of Maize 2004* 102
- 5.1.5. Luas Panen, Produksi dan Produktivitas Kacang Kedelai/ *Harvest Area, Production and Productivity of Soyabean 2004* 103
- 5.1.6. Luas Panen, Produksi dan Produktivitas Kacang Tanah / *Harvest Area, Production and Productivity of Peanut 2004* 103

5.1.7.	Luas Panen, Produksi dan Produktivitas Ubi Kayu / <i>Harvest Area, Production and Productivity of Cassava</i> 2004	104
5.1.8.	Luas Panen, Produksi dan Produktivitas Ubi Jalar / <i>Harvest Area, Production and Productivity of Sweet Potato</i> 2004	104
5.1.9.	Luas Panen, Produksi dan Produktivitas Tanaman Pangan Menurut Jenis Tanaman per Sub Round / <i>Harvest Area, Production and Produktivity of Food Crops by</i> <i>Type and Sub Round 2004</i>	105
5.1.10.	Luas Lahan Sawah dan Lahan Kering Menurut Kecamatan / <i>Harvest Area of Wet Land by Sub Regency 2004</i>	106
5.1.11.	Luas Lahan Sawah Berpengairan dan Tadah Hujan Menurut Kecamatan / <i>Harvest Area of Wet Land Irrigation and Dependent on Rain</i> <i>Wayer by Sub Regency 2004</i>	107
5.1.12.	Luas Panen dan Produksi Sayur-Sayuran Menurut Sub Round/ <i>Harvest Area, Production by Sub Round 2004</i>	108

5.2 Perkebunan/Plantation

5.2.1.	Produksi Perkebunan Rakyat Menurut Jenis Tanaman / <i>Production of Smallholders Estates by Type of Plant</i> 2002-2004	115
5.2.2.	Luas Tanaman Perkebunan Rakyat Menurut Jenis Tanaman/ <i>Planting Area of Smallholders Estates by Type of Plant 2004</i>	116
5.2.3.	Luas Tanaman dan Produksi Kopi Tanaman Perkebunan Rakyat Menurut Kecamatan / <i>Planting Area and Production of</i> <i>Cofee Estates by Sub Regency 2004</i>	117
5.2.4.	Luas Tanaman dan Produksi Kelapa Tanaman Perkebunan Rakyat Menurut Kecamatan / <i>Planting Area and Production of Coconut Estates by Sub</i> <i>Regency 2004</i>	118
5.2.5.	Luas Tanaman dan Produksi Cengkeh Tanaman Perkebunan Rakyat Menurut Kecamatan / <i>Planting Area and Production of</i> <i>Clove Smallholders Estates by Sub Regency 2004</i>	119
5.2.6.	Luas Tanaman dan Produksi Jahe Tanaman Perkebunan Rakyat Menurut Kecamatan / <i>Planting Area and Production of</i> <i>Ginger Smallholders Estates by Sub Regency 2004</i>	120
5.2.7.	Luas Tanaman dan Produksi Kemiri Tanaman Perkebunan Rakyat Menurut Kecamatan / <i>Planting Area and Production of</i> <i>Candle Nut Smallholders Estates by Sub Regency 2004</i>	121

5.3 Peternakan/Livestock

5.3.1.	Populasi Ternak Besar Menurut Jenis Ternak / <i>Livestock Population by Kind 2000-2004 (Ekor/Tail)</i>	122
5.3.2.	Populasi Ternak Kecil Menurut Jenis Ternak / <i>Small Cattle Population by Kind 2000-2004 (Ekor/Tail)</i>	123
5.3.3.	Populasi Ternak Unggas Menurut Jenis Ternak / <i>Poultry Population by Kind 2000-2004 (Ekor/Tail)</i>	124
5.3.4.	Populasi Ternak Besar Menurut Kecamatan dan Jenis Ternak/ <i>Livestock Population by Sub Regency and Kind 2004</i> (Ekor/Tail)	125
5.3.5.	Populasi Ternak Kecil Menurut Kecamatan dan Jenis Ternak <i>Small Cattle Population by Sub Regency and Kind 2004</i> (Ekor/Tail)	126
5.3.6.	Populasi Ternak Unggas Menurut Kecamatan dan Jenis Ternak / <i>Poultry Population by Sub Regency and Kind 2004</i> (Ekor/Tail)	127
5.3.7.	Ternak yang Dipotong Menurut Kecamatan dan Jenis Ternak <i>Slaughtered Livestock by Kind and Sub Regency 2004</i> (Ekor/Tail)	128
5.3.8.	Produksi Daging Ternak Menurut Jenis Ternak dan Kecamatan/ <i>Meat Production by Kind of Livestock and Sub</i> <i>Regency 2004 (Ton)</i>	129
5.3.9.	Produksi Daging Menurut Jenis Unggas dan Kecamatan/ <i>Meat Production by Type of Poultry and Sub Regency 2004</i> (Ton)	130
5.3.10.	Produksi Telur Menurut Jenis dan Kecamatan / <i>Egg</i> <i>Production by Type and Sub Regency 2004 (Kg)</i>	131

5.4 Perikanan/Fishery

5.4.1.	Jumlah Rumah Tangga Menurut Jenis Budi Daya Ikan dan Penangkapan Ikan/ <i>Number of Fish Culture's, Household and</i> <i>Catching Area 2004</i>	132
5.4.2.	Luas Lahan Menurut Kecamatan dan Jenis Budi Daya Ikan/ <i>Planting Area by Sub Regency and Type Fish Culture's 2004</i>	133
5.4.3.	Produksi Ikan Menurut Kecamatan dan Asal Penangkapan/ <i>Fish Production by Sub Regency and Catching Area 2004</i> (Ton)	134

5.4.4.	Produksi Ikan Menurut Kecamatan dan Jenis Budi Daya Ikan/ <i>Fish Production by Sub Regency and Fish Culture's 2004</i> (Ton)	135
5.4.5.	Produksi Ikan Menurut Jenis dan Alas Penangkapan/ <i>Fish Production by Type and Catching Area 2004</i> (Ton)	136

5.5 Kehutanan/Forestry

5.5.1.	Tata Guna Hutan Menurut Kecamatan/ <i>The Method of Making Use of Forest by Sub Regency 2004</i> (Ha)	137
5.5.2.	Produksi Hasil Hutan Menurut Jenis Produksi/ <i>The Product of Forestry According to The Kind of Product 2004/2005</i>	138

6. PERINDUSTRIAN/MANUFACTURING INDUSTRY

6.1 Industri Kecil/Small Manufacturing Industry

6.1.1	Jumlah Perusahaan/Usaha dan Tenaga Kerja Industri Kecil Menurut Kecamatan dan Kelompok Industri/ <i>Number of Company/Business and Small Industry Man Power According to District and Industry Group 2003</i>	145
-------	--	-----

6.2 Air Bersih/Water

6.2.1.	Jumlah Desa/Kelurahan yang Dialiri Air Bersih oleh Perusahaan dan Jumlah Pelanggan Menurut Kecamatan/ <i>Number of Village that Flow Through Waterlading by Company and Total of Customer According to Sub Regency 2004</i>	147
6.2.2.	Jumlah Pelanggan, Produksi dan Nilai Air bersih (PDAM) Menurut Kategori Pelanggan / <i>Number of Customer, Production and Value of Drinking Water by Customer Category 2004</i>	148
6.2.3.	Produksi Air bersih (PDAM) yang Disalurkan Menurut Kategori Pelanggan / <i>Number of Drinking Water Distributed by Customer Category 2002-2004 (M³)</i>	149
6.2.4.	Nilai Air bersih (PDAM) yang Disalurkan Menurut Kategori Pelanggan / <i>Value of Drinking Water Distributed by Customer Category 2002-2004 (Ribuan/Thousand Rp)</i>	150
6.2.5.	Jumlah Pelanggan Air bersih (PDAM) yang Disalurkan Menurut Kategori Pelanggan / <i>Number of Consumer Drinking Water by Customer Category 2002-2004</i>	151

7. PERDAGANGAN/TRADE

7.1 Perdagangan/Trade

- 7.1.1 Jumlah Surat Izin Usaha Perdagangan (SIUP) yang Diterbitkan Menurut Golongan Usaha/
Number of Trade Business License Letter that Published by Classify Business 2004 157
- 7.1.2 Jumlah Tanda Daftar Perusahaan (TDP) Menurut Badan Hukum Usaha/*Number of Company List Marks by Business Law Board 2000-2004* 158
- 7.1.3 Jumlah Perusahaan/Usaha yang Melakukan Tanda Daftar Perusahaan (TDP) Menurut Kecamatan dan Badan Hukum Usaha/*Number Business/Effort That Makes Company List Marks by Sub Regency and Business Law Board 2004* 159

7.2 Pasar/Market

- 7.2.1 Jumlah Wajib Retribusi Pasar Pada Pekan/Pasar Menurut Wajib Retribusi di Kabupaten Samosir /
Number of Ought Market Retribution at the Market by Ought Retribution at Samosir Regency 2004 160
- 7.2.2 Nama Pekan/Pasar, Lokasi dan Hari Pekan Menurut Kecamatan di Kabupaten Samosir /
Name of Market, Location and Market's Daily by Sub Regency at Samosir Regency 2004 161

8. PERHUBUNGAN/TRANSPORTATION

8.1 Angkutan Darat/Land Transportation

- 8.1.1. Panjang Jalan Kabupaten Menurut Kecamatan/
Length of Road Regency Road by Status 2003 (Km) 169

8.2 Angkutan Danau/Lake Transportation

- 8.2.1. Jumlah Kunjungan Kapal, Penumpang dan Barang Pada Angkutan Danau Menurut Dermaga di Kabupaten Samosir /*Number of Visiting Ships, Passenger and Cargo at the Lake Transportation by Pier at Samosir Regency 2003* 170

- 8.2.2. Jumlah Kunjungan Kapal, Penumpang dan Barang Pada Angkutan Danau Melalui **Dermaga Onan Runggu** Menurut Bulan di Kabupaten Samosir / *Number of Visiting Ships, Passenger and Cargo at the Lake Transportation Via Onan Runggu Pier by Month at Samosir Regency 2004* 171
- 8.2.3. Jumlah Kunjungan Kapal, Penumpang dan Barang Pada Angkutan Danau Melalui **Dermaga Pangururan** Menurut Bulan di Kabupaten Samosir / *Number of Visiting Ships, Passenger and Cargo at the Lake Transportation Via Pangururan Pier by Month at Samosir Regency 2004* 172
- 8.2.4. Jumlah Kunjungan Kapal, Penumpang dan Barang Pada Angkutan Danau Melalui **Dermaga Ajibata** Menurut Bulan di Kabupaten Samosir / *Number of Visiting Ships, Passenger and Cargo at the Lake Transportation Via Mogang (Palipi) Pier by Month at Samosir Regency 2004* 173
- 8.2.5. Jumlah Kunjungan Kapal, Penumpang dan Barang Pada Angkutan Danau Melalui **Dermaga Nainggolan** Menurut Bulan di Kabupaten Samosir / *Number of Visiting Ships, Passenger and Cargo at the Lake Transportation Via Nainggolan Pier by Month at Samosir Regency 2004* 174
- 8.2.5. Jumlah Kunjungan Kapal, Penumpang dan Barang Pada Angkutan Danau Melalui **Dermaga Tomok (Simanindo)** Menurut Bulan di Kabupaten Samosir / *Number of Visiting Ships, Passenger and Cargo at the Lake Transportation Via Tomok (Simanindo) Pier by Month at Samosir Regency 2004* 175

8.3 Hotel/Hotel

- 8.3.1. Jumlah Hotel dan Akomodasi, Kamar dan Tempat Tidur/ *Number of Hotel and Accommodation, Room and Bedroom 2003* 176
- 8.3.2. Jumlah Hotel dan Akomodasi, Kamar dan Tempat Tidur Menurut Kecamatan/ *Number of Hotel and Accommodation, Room and Bedroom by Sub Regency 2003* 177
- 8.3.3. Jumlah Hotel dan Akomodasi, Kamar dan Tempat Tidur Hotel Menurut Kelas/ *Number of Hotel and Accommodation, Room and Bedroom by Classification 2003* 178

8.4 Pos/Post

- 8.4.1. Banyaknya Kantor Pos di Kabupaten Samosir Menurut Kecamatan dan Lokasi/*Number of Post Offices at Samosir Regency by Sub Regency 2004* 179
- 8.4.2. Jumlah Surat Kilat Dikirim dan Diterima Menurut Kantor Pos/*Number of Express Mail Sent and Received by Post Office 2004 (Buah/Unit)* 180
- 8.4.3. Jumlah Surat Kilat Khusus Dikirim dan Diterima Menurut Kantor Pos/*Number of Specific Express Mail Sent and Received by Post Office 2004 (Buah/Unit)* 181
- 8.4.4. Jumlah Surat Tercatat Dikirim dan Diterima Menurut Kantor Pos/*Number of Registered Mail Sent and Received by Post Office 2004 (Buah/Unit)* 182
- 8.4.5. Jumlah Surat Biasa Dikirim dan Diterima Menurut Kantor Pos/*Number of Mail Sent and Received by Post Office 2004 (Buah/Unit)* 183
- 8.4.6. Jumlah Paket Pos Dikirim dan Diterima Menurut Kantor Pos/*Number of Parcel Post Sent and Received by Post Office 2004 (Buah/Unit)* 184
- 8.4.7. Jumlah Penerimaan dan Pengiriman Wesel Pos Menurut Kantor Pos/*Number of Postal Money Order Received and Sent by Post Office 2004* 185

9. KEUANGAN DAN HARGA-HARGA/FINANCE AND PRICES

9.1 Keuangan Pemerintah Kabupaten/Autonomy Government Finance

- 9.1.1. Realisasi Penerimaan Daerah Kabupaten Samosir Menurut Jenis Penerimaan/*Actual Receipt of First Stage Regional Government Regency of Samosir by Kind of Receipt 2004 (Ribuan/ Thousands Rp)* 193
- 9.1.2. Realisasi Pengeluaran Rutin Daerah Kabupaten Samosir Menurut Jenis Pengeluaran/*Actual First Stage Regional Government Routine Expenditures Regency of Samosir by Expenditure Items 2004 (Ribuan/ Thousands Rp)* 194

9.1.3.	Realisasi Pengeluaran Pembangunan Daerah Kabupaten Samosir Menurut Jenis Pengeluaran/ <i>Actual First Stage Regional Government Development Expenditures Regency of Samosir by Expenditure Items 2004</i> (Ribuan/ <i>Thousands Rp</i>)	195
9.2 Pajak Bumi dan Bangunan/Land and Building Tax		
9.2.1.	Rencana, Realisasi dan Persentasi Pendapatan Daerah (Retribusi Daerah) Menurut Kecamatan/ <i>Target, Realization and Prosentation from Region Retribution Service by Distric 2003</i> (Rupiah/Rupiah)	196
9.2.2.	Rencana dan Realisasi Penerimaan Asli Daerah Sendiri (PADS) Menurut Sumber Pendapatan/ <i>Planning and Realization Receiving/Expending Real Area its Self According to Income Resources 2003</i> (Rupiah/Rupiah)	197
9.3 Koperasi/Cooperation		
9.3.1.	Jumlah Koperasi dan Anggota Koperasi (KUD + Non KUD) Dirinci Menurut Kecamatan / <i>Number of Cooperative and Cooperative Members by Sub Regency 2004</i>	198
9.3.2.	Jumlah Koperasi dan Anggota Koperasi (KUD + Non KUD) Dirinci Menurut Jenis Koperasi/ <i>Number of Cooperative and Cooperative Members by Type of Cooperative 2004</i>	199
9.3.3.	Nilai Modal Sendiri, Hutang dan Piutang Dirinci Menurut Jenis Koperasi / <i>Self Capital Value, Debt and Credit by Type of Cooperative 2004</i> (000 Rp.)	200
9.3.4.	Nilai Modal Sendiri Menurut Jenis Koperasi & Jenis Modal/ <i>Self Capital Value by Type of Cooperative and Capital 2004</i> (000 Rp.)	201
9.3.5.	Jumlah Koperasi Unit Desa Menurut Kecamatan dan Tingkat Keberhasilan KUD / <i>Number of KUD by Sub Regency and Effective Level 2004</i>	202
9.4 Perbankan/Banking		
9.4.1.	Jumlah Bank Berdasarkan Kepemilikannya Menurut Kecamatan/ <i>Number of Bank According to its Ownership by Sub Regency 2004</i>	203

10. PENDAPATAN REGIONAL/REGIONAL INCOME

10.1 Produk Domestik Regional Bruto/*Gross Regional Domestic Product*

10.1.1.	Produk Domestik Regional Bruto (PDRB) Atas Dasar Harga Berlaku dan Konstan 1993/ <i>Gross Regional Domestic Product (GRDP) at 2000 Current and Constant Market Prices 2000-2004</i> (Jutaan/Million Rp)	209
10.1.2.	PDRB Menurut Lapangan Usaha Atas Dasar Harga Berlaku/ <i>GRDP by Industrial Origin at Current Market Prices 2000 2000- 2004</i> (Jutaan/Million Rp)	210
10.1.3.	PDRB Menurut Lapangan Usaha atas Dasar Harga Konstan 2000/ <i>GRDP by Industrial Origin at Constant Market Prices 2000-2004</i> (Jutaan/Million Rp)	211
10.1.4.	Laju Pertumbuhan PDRB Menurut Lapangan Usaha Atas Dasar Harga Berlaku dan Konstan/ <i>Annual GRDP Growth by Industrial Origin at Current and Constant Market Prices 2000-2004</i> (Persen/Percent)	212

10.2 PDRB Perkapita/ *Per Capita Regional Income*

10.2.	Perkembangan PDRB Per Kapita Kabupaten Samosir/ <i>Gross Regional Domestic of Product Per Capita of Samosir Regency 2000-2004</i> (Jutaan/Million Rp)	213
-------	---	-----

Daftar Grafik/List of Figures

<u>Grafik</u> <i>Figure</i>	<u>Halaman</u> <i>Page</i>
1.1. Perbandingan Luas Wilayah Kecamatan Terhadap Luas Kabupaten Samosir/ <i>Ratio of Area Sub Regency on Area Samosir Regency 2004</i>	5
1.2. Curah Hujan Yang Terjadi di Kabupaten Samosir Menurut Bulan/ <i>Rainfall in Samosir Regency by Month 2003</i> (mm)	5
2.1. Jumlah Desa/Kelurahan Menurut Kecamatan / <i>Number of Village by Sub Regency 2004</i>	18
2.2. Jumlah Anggota DPRD Menurut Fraksi/ <i>Number of Parliament Member by Fraction 2004</i>	18
2.3. Persentase Pegawai Negeri Sipil (PNS/CPNS) dan Pegawai BUMN/BUMD Menurut Tingkat Pendidikan/ <i>Percentage of Civil Servant and State/Local Enterprise Servant by Education Level 2004</i>	19
2.4. Jumlah Pegawai Negeri Sipil (PNS/CPNS) dan Pegawai BUMN/BUMD Menurut Unit Kerja dan Golongan/ <i>Number of Civil Servant and State/Local Enterprise Servant by Unit and Groups 2004</i>	19
3.1. Kepadatan Penduduk Kabupaten Samosir Menurut Kecamatan / <i>Population Density of Samosir Regency by Sub Regency 2004</i>	36
3.2. Jumlah Penduduk Kabupaten Samosir Menurut Kecamatan/ <i>Population of Samosir Regency by Sub Regency 2004</i>	36
3.3. Jumlah Pencari Kerja yang Terdaftar Menurut Tingkat Pendidikan / <i>Number of Registered Placed Job Seekers by Education Level 2004</i>	37
4.1. Jumlah Sekolah Menurut Tingkat Pendidikan/ <i>Number of Schools by Education Level 2004</i>	50
4.2. Jumlah Guru Menurut Tingkat Pendidikan/ <i>Number of Teachers by Education Level 2004</i>	50
4.3. Jumlah Murid Menurut Tingkat Pendidikan/ <i>Number of Pupils by Education Level 2004</i>	50
4.4. Persentase Akseptor Aktif Menurut Jenis Alat Kontrasepsi Yang Dipakai/ <i>Percentage of Active Acceptors by Type of Contraceptive Used 2003</i>	51
4.5. Persentase Akseptor Baru Menurut Jenis Alat Kontrasepsi Yang Dipakai/ <i>Percentage of New Users by Type of Contraceptive Used 2003</i>	51

Daftar Grafik/List of Figures

<u>Grafik</u> <i>Figure</i>	<u>Halaman</u> <i>Page</i>
5.1. Luas Lahan Sawah di Kabupaten Samosir/ <i>Wet Area at Samosir Regency 2004</i>	99
5.2. Luas Lahan Kering di Kabupaten Samosir/ <i>Dry Area at Samosir Regency 2004</i>	99
5.3. Populasi Ternak Besar Menurut Jenis Ternak/ <i>Livestock Population by Kind 2000 – 2004 (Ekor/Tail)</i>	100
5.4. Jumlah Rumah Tangga Menurut Jenis Budi Daya Ikan/ <i>Number of Fish Culture's, Household 2004</i>	100
6.1. Jumlah Perusahaan/Usaha dan Tenaga Kerja Industri Kecil Menurut Kecamatan dan Kelompok Industri/ <i>Number of Establishments/Establish and Small Industry Manpower According to Sub Regency and Industry Group 2004</i>	143
6.2. Distribusi Konsumen Air Bersih (PDAM) Menurut Kategori Konsumen/ <i>Distribution of Consumer of Drinking Water by Consumer Groups 2004</i>	144
7.1. Jumlah Perusahaan/Usaha yang Melakukan Tanda Daftar Perusahaan (TDP) Menurut Badan Hukum Usaha/ <i>Number Business/Effort That Makes Company List Marks by Business Law Board 2004</i>	156
7.2. Persentase Wajib Retribusi Pasar Pada Pekan/Pasar Menurut Wajib Retribusi di Kabupaten Samosir / <i>Percentage of Ought Market Retribution at the Market by Ought Retribution at Samosir Regency 2004</i>	156
8.1. Jumlah Surat Yang Dikirim dan Diterima Menurut Jenis Surat/ <i>Number of Mail Sent and Received by Kind Mail 2004</i>	168
8.2. Jumlah Hotel dan Akomodasi , Kamar dan Tempat Tidur/ <i>Number of Hotel and Accommodation, Room and Bedroom 2004</i>	168
9.1. Persentase Realisasi Penerimaan Daerah Kabupaten Samosir Menurut Jenis Penerimaan/ <i>Percentage of Actual Receipt of First Stage Regional Government Regency of Samosir by Kind of Receipt 2003 (000Rp)</i>	191
9.2. Perbandingan Persentase Koperasi KUD dan Non KUD Di Kabupaten Samosir/ <i>Ratio of KUD and Non KUD Cooperative of Samosir Regency 2003</i>	191

Daftar Grafik/List of Figures

<u>Grafik</u> <i>Figure</i>	<u>Halaman</u> <i>Page</i>
9.3. Rencana dan Realisasi PBB Kabupaten Samsir/ <i>Target and Realization of Land and Building Tax at Samsir Regency 2003</i>	192
10.1. Perkembangan PDRB Kabupaten Samsir/ <i>Development of Samsir Regency GRDP 2000-2004</i>	208
10.2. Distribusi PDRB Atas Harga Berlaku Kabupaten Samsir/ <i>Distribution of GRDP at Market Price Samsir Regency 2004</i>	208

Daftar Lampiran/List of Appendix

	<u>Halaman</u> <i>Page</i>
1. Daftar Nama Dan Alamat Kantor Pejabat Di Lingkungan Pemerintahan Kabupaten Samosir / <i>Directory of High Rank Officers of Samosir Government in 2005</i>	216
2. Daftar Nama Dan Alamat Kantor Camat Kabupaten Samosir / <i>Directory of Sub Regency Office Chief of Samosir Regency in 2005</i>	219
3. Struktur Organisasi Badan Pusat Statistik (BPS) Kabupaten Samosir / <i>Organization Structure of Central Board Statistic of Samosir Regency in 2005</i>	220
4. Daftar Nama Koordinator Statistik Kecamatan (KSK) BPS Kabupaten Samosir / <i>Directory of Sub Regency Statistic Coordinator of Central Board Statistic at Samosir Regency in 2005</i>	221
5. Timbangan, Takaran Dan Ukuran Sistem Metrik/ <i>Weights, Measures And Metric System</i>	222
6. Timbangan, Takaran Dan Ukuran Termasuk Jenis Lain Dari Pada Sistem Metrik / <i>Non Metric Weights and Measures</i>	225
7. Daftar Nama Desa-Kelurahan di Kabupaten Samosir Menurut Kecamatan/ <i>Directory of Villages-Administrative Units by Sub Regency of Samosir Regency in 2005</i>	227

SEJARAH SINGKAT KABUPATEN SAMOSIR

THE SHORT HISTORY OF SAMOSIR REGENCY

A. LATAR BELAKANG

Penerapan Undang-undang Nomor 22 Tahun 1999 tentang Pemerintah Daerah dan Undang-undang Nomor 33 Tahun 1999 tentang Perimbangan Keuangan antara Pusat dan Daerah, telah mendorong munculnya aspirasi masyarakat di daerah untuk membentuk Kabupaten/Kota baru yang bersifat otonom. Sebab dengan status daerah otonom baru, mereka berharap akan memperoleh peluang untuk mengurus daerahnya sendiri dan meningkatkan kesejahteraan masyarakat.

Salah satu Kabupaten yang menjadi agenda pemekaran Kabupaten Toba Samosir adalah membentuk Kabupaten Samosir, yang berada di tengah-tengah Propinsi Sumatera Utara. Untuk itu kajian peningkatan pemekaran Kabupaten Toba Samosir dengan melahirkan calon Kabupaten Samosir perlu segera dilakukan, mengingat sudah waktunya pelaksanaan Undang-undang Nomor 22 Tahun 1999.

A. BACK GROUND

Establishing of constitution No. 22/1999 about Regional Government and constitution No. 33/1999 about financial balance between central and regional government, it has supported to appear the society aspiration in a region to form new Regency/City ottonomously. With the regional statue, they will hope to get a chance improccessing their own area and increase the society prosperous.

One of regency in rising agenda of Toba Samosir Regency is forming Samosir Regency which is in middle of North Sumatera Province. Rising Samosir Regency from Toba Samosir Regency must be done due to consitution No. 22/1999

Oleh karena itu, kajian dan penelitian data perlu dilakukan untuk mendapatkan penilaian objektif dengan berdasar pada ketentuan yang berlaku mengingat bahwa pengelolaan potensi kekayaan yang ada di daerah memerlukan kajian dan pengaturan yang rasional, profesional dan bertanggung jawab sesuai dengan kondisi dan potensi daerah masing-masing.

Aspirasi masyarakat untuk memekarkan Kabupaten Toba Samosir menjadi dua kabupaten, didasarkan pada desakan masyarakat wilayah Samosir dan DPRD Kabupaten Toba Samosir, maka Kabupaten Toba Samosir diusulkan dan direncanakan pemekarannya yaitu :

1. Kabupaten Toba Samosir (Induk) terdiri dari 10 (sepuluh) kecamatan yaitu Kecamatan Balige, Laguboti, Silaen, Habinsaran, Porsea, Lumbanjulu, Uluan, Pintu Pohan Meranti, Ajibata , dan Kecamatan Borbor.
2. Kabupaten Samosir (Calon) terdiri dari 9 (sembilan) kecamatan yaitu kecamatan Pangururan, Sianjur Mulamula, Simanindo, Naingolan,

That's why investigating and researching data have to do getting objectives value based on valid certitude due to resource potency processing in the area needs investigation and regulation rationally, professionally and ful responsibility according to situation and each area potency.

The society aspiration to rise Toba Samosir Regency be 2 regency based on shuffle of people and Assembly at Regional of Toba Samosir Regency such as :

1. *Toba Samosir Regency consist of 10 sub regencies including : Balige, Laguboti, Silaen, Habinsaran, Porsea, Lumbanjulu, Uluan, Pintu Pohan Meranti, Ajibata , dan Kecamatan Borbor Regency.*
2. *Samosir Regency consist of 9 sub regencies including : Pangururan, Sianjur Mulamula, Simanindo, Naingolan,*

Onan Runggu, Palipi, Ajibata, dan
Sitio-tio.

Sesuai dengan aspirasi dan argumentasi masyarakat yang disampaikan kepada DPRD Kabupaten Toba Samosir dan Pemkab Toba Samosir serta Pemerintah Provinsi Sumatera Utara telah ditindaklanjuti aspirasi masyarakat tersebut dengan :

1. Keputusan DPRD Kabupaten Toba Samosir Nomor 4 Tahun 2002 tentang Pembentukan Kabupaten Samosir tanggal 20 Juni 2002.
2. Surat Bupati Toba Samosir Nomor 1101/Pem/2002 tanggal 24 Juni 2002 yang ditujukan kepada Gubernur Sumatera Utara.
3. Surat Bupati Toba Samosir Nomor 135/1187/Pem/2002 tanggal 3 Juli 2002 perihal laporan tentang aspirasi masyarakat Samosir untuk membentuk Kabupaten Samosir, yang ditujukan kepada Gubernur Sumatera Utara.
4. Terakhir, dari setiap argumentasi dan usulan DPRD dan Bupati Toba Samsoir, usulan ini diakomodir dengan keluarnya Undang-undang No. 36 Tahun 2003 tentang Pembentukan Kabupaten Samosir dan Kabupaten Serdang Bedagai tanggal 18 Desember 2003.

*Onan Runggu, Palipi, Ajibata, dan
Sitio-tio Regency.*

In accordance with aspiration and argumentation of society that confirmed to assembly at Regional and Regency Government of Tobasa Regency and also Nort Sumatera Province Government, it has followed up with some decree such as :

1. *Decree of Tobasa Regency Assembly as Regional No. 4/2002 about Samosir Regency Establishment on June 20th 2002.*
2. *Butapi of Tobasa Regency's letter No. 1101/Pem/2002 on June 24th 2002 to the Governor North Sumatera Province.*
3. *Bupatiof Tobasa Regency's letter No. 135/Pem/2002 on July 3th 2002 Governor North Sumatera Province in report about aspirating of Samosir society to establish Samosir Regency.*
4. *At last, every argumentation and motion from Assemblby at Regional and Bupati of Tobasa Regencyissue constitution No. 36/2003 about Samosir and Serdang Bedagai Regency Establishment on December 18th 2003.*

Terbentuknya Samosir sebagai kabupaten baru merupakan langkah awal untuk memulai percepatan pembangunan menuju masyarakat yang lebih sejahtera. Tujuan pembentukannya adalah untuk menegakkan kedaulatan rakyat dalam rangka perwujudan sosial, mendekatkan pelayanan kepada masyarakat dan untuk merespons serta merestrukturisasi jajaran pemerintahan daerah dalam rangka mempercepat proses pembangunan sehingga dalam waktu yang cukup singkat dapat sejajar dengan kabupaten lainnya, sehingga secara langsung akan mengangkat harkat hidup masyarakat yang ada di kabupaten Samosir pada khususnya, Provinsi Sumatera Utara pada umumnya.

Establishing of Samosir as a new regency is the first step to begin the express development toward the pure prosperous society. The objectives establishing is to endways the freedom of society in social entity, get close to service to the people and response and also restruction the Regional Government's stuff in express development so that in short time Samosir Regency can be series with other regencies and directly liftup the standard living of society expecially in Samosir and then in North Sumatera

PENJELASAN UMUM

Tanda-tanda satuan-satuan dan lain-lain yang digunakan dalam publikasi ini adalah sebagai berikut :

I. Tanda-Tanda Dalam Tabel

-	Data belum/tidak tersedia
0	Data dapat diabaikan
,	Tanda desimal
*	Angka sementara
**	Angka sangat sementara
r	Angka revisi/perbaikan
E	Angka perkiraan (<i>estimate</i>)
TBM	Tanaman Belum Menghasilkan
TM	Tanaman Menghasilkan
TTM	Tanaman Tidak Menghasilkan

II. Sumber Data Dan Keterangan Teknis

2.1. Pemerintahan

- a. Data jumlah desa/kelurahan dan klasifikasi desa/kelurahan bersumber dari Kantor PMD dan Pemberdayaan Perempuan Kabupaten Toba Samosir.
- b. Desa Swasembada adalah desa yang tingkat kemajuannya, baik dibidang ekonomi, pendidikan, kesehatan, keamanan dan ketertiban, sosial budaya maupun bidang kedaulatan politik

EXPLANATORY NOTES

Symbols units and other used in this publication are as follows :

I. Symbols

-	<i>Data not yet/not available</i>
0	<i>Data negligible</i>
.	<i>Decimal point</i>
*	<i>Preliminary figures</i>
**	<i>Most preliminary figures</i>
r	<i>Revised figures</i>
E	<i>Estimated figures</i>
TBM	<i>Not yet productive</i>
TM	<i>Productive</i>
TTM	<i>Unproductive</i>

II. Data Sources And Technical Notes

2.1 Government

- a. *Total data of villages/administrative units and classifications are secondary data from Village Society Expedient (PMD) and Women Expedient Office of Toba Samosir Regency.*
- b. *Self Sufficient Village as a village which the develop level is equivalent or bigger than national level, even in economic, education, health, security and public order,*

masyarakatnya sama atau lebih besar dibandingkan dengan tingkat nasional.

c. Desa Swakarya adalah desa yang tingkat kemajuannya, baik dibidang ekonomi, pendidikan, kesehatan, keamanan dan ketertiban, sosial budaya maupun bidang kedaulatan politik masyarakatnya sama atau lebih besar dibandingkan dengan tingkat kemajuan di tingkat kabupaten, tetapi lebih rendah apabila dibandingkan dengan tingkat kemajuan nasional.

d. Desa Swadaya adalah desa yang tingkat kemajuannya, baik dibidang ekonomi, pendidikan, kesehatan, keamanan dan ketertiban, sosial budaya maupun bidang kedaulatan politik masyarakatnya dibawah tingkat kemajuan kabupaten dan dibawah tingkat nasional.

e. Data jumlah anggota Dewan Perwakilan Rakyat Daerah (DPRD) Kabupaten Toba Samosir merupakan anggota dewan hasil Pemilu 2004 yang bersumber dari Sekretariat DPRD Kabupaten Toba Samosir.

social culture and politic human admit.

c. Self Developing Village as a village which the develop level is equivalent or bigger than in regency, but it is lower than national develop; even in economic, education, health, security and public order, social culture and politic human admit.

d. Initiate Strength Village as a village which the develop level is under from regency develop and national level; even in economic, education, health, security and public order, social culture and politic human admit.

e. Total data of Parliament Member of Toba Samosir Regency result of General Election in 2004, that is secondary data from Parliament Secretariat of Toba Samosir Regency.

2.2. Penduduk dan Angkatan Kerja

a. Tingkat pertumbuhan penduduk adalah angka yang menunjukkan tingkat pertambahan penduduk pertahun dalam jangka waktu tertentu, angka ini dinyatakan sebagai persentase kenaikan dari penduduk tahun dasar.

b. Rasio Jenis Kelamin (RJK) adalah perbandingan antara banyaknya penduduk laki-laki dengan banyaknya penduduk perempuan pada suatu daerah tertentu. Biasanya dinyatakan dengan banyaknya penduduk laki-laki untuk 100 penduduk perempuan.

$$RJK = \frac{\text{Jlh Pddk Laki-laki}}{\text{Jlh Pddk Perempuan}} \times 100$$

c. Tenaga Kerja (*Manpower*) adalah penduduk berumur 10 tahun ke atas yang dianggap dapat memproduksi barang atau jasa.

2.2 Population and Labour Force

a. *Population Growth Rate* is the rate at which population is increasing (or decreasing) in a given year and expressed as a percentage of the base year population.

b. *Sex ratio* is the ratio of males in a given female population in a year, usually expressed as the number of males for every 100 females.

$$\text{Sex Ratio} = \frac{\text{Number of Male}}{\text{Number of Female}} \times 100\%$$

c. *Manpower* defined as group of person aged 10 year and over who are assumed have ability to produce goods or services (work).

2.3. Sosial

- a. Data pendidikan bersumber dari Dinas Pendidikan Nasional Kabupaten Toba Samosir.
- b. Data Kesehatan bersumber dari Dinas Kesehatan dan Keluarga Berencana (KB) Kabupaten Toba Samosir.
- c. Peserta Keluarga Berencana adalah orang yang mempraktekkan salah satu metoda kontrasepsi sesuai laporan dari BKBPKS Kabupaten Toba Samosir.
- d. Metode kontrasepsi adalah salah satu alat kontrasepsi yang dipakai untuk mencegah kehamilan.
- e. Keluarga Pra Sejahtera adalah keluarga yang tidak memenuhi minimal salah satu variabel pentahapan keluarga sejahtera, yaitu : (1) anggota keluarga

2.3 Social

- a. *Educations data are secondary data from National Educational Services of Toba Samosir Regency.*
- b. *Health data are secondary data from Health and Family Planning Services of Toba Samosir Regency*
- c. *Family Planning Partisipant are people who used contraceptive method according to Family Planning Coordinating Board of Toba Samosir Regency report.*
- d. *Contraception method is one of contraceptive that used to prevent pregnancy.*
- e. *Pra Prosperous Family is the family who don't full one of the classification variable of prosperous family, there are :*

melaksanakan ibadah agama, (2) pada umumnya anggota keluarga makan dua kali sehari atau lebih, (3) anggota keluarga memiliki pakaian yang berbeda untuk dirumah, bekerja/sekolah dan bepergian, (4) bagian lantai yang terluas bukan dari tanah dan (5) anak sakit atau pasangan usia subur (PUS) ingin ber KB dibawa ke sarana kesehatan.

- f. Keluarga Sejahtera I adalah keluarga yang memenuhi kelima variabel diatas pada butir e.

(1) the family member always do the religion worship, (2) generally the family member eat twice a day, (3) the family member have the different clothes to wear in the house, working, school and traveling, (4) the largest floorpart is not ground, and (5) the sick children or age eligible couple to make family planning they are brought to the health centre.

- f. Prosperous Family I is the family who full all of the fifth variable on point e.*

2.4. Pertanian, Kehutanan dan Perkebunan

- a. Data luas panen tanaman pangan dicatat dari seluruh kecamatan setiap bulan, kecuali luas panen buah-buahan yang dilaporkan setiap triwulan oleh aparat Dinas Pertanian di Kecamatan.
- b. Data luas panen produksi sayur-sayuran yang dicatat adalah yang dipanen sekaligus yang dilaporkan oleh aparat Dinas Pertanian di Kecamatan.

2.4 Agriculture, Forestry and Estates

- a. Harvest area of food crops are collected from each sub regency every month, meanwhile fruits harvest area were reported by Agriculture Service officer at sub regency level on quarterly basis.*
- b. Harvest area of vegetable is limited to only those, which are harvested and reported by Agriculture Service officer at sub regency level.*

- c. Produksi per hektar padi, ubi jalar, kacang tanah, jagung, kacang kedelai diperoleh melalui sample survei ubinan mewakili sekitar 100 hektar luas panen. Petugas pelaksana adalah Mantri Statistik dan aparat Dinas Pertanian di Kecamatan.
- d. Bentuk produksi padi dan palawija adalah : padi dalam bentuk gabah kering giling, jagung dalam bentuk pipilan kering, ubi kayu dan ubi jalar dalam bentuk keadaan ubi basah dan kacang-kacangan dalam bentuk kacang kering.
- e. Perhitungan produksi padi dan palawija ini merupakan kerjasama antara Ditjen Tanaman Pangan Departemen Pertanian dan BPS sampai ke daerah yang dilakukan melalui estimasi.
- f. Data statistik kehutanan dan perkebunan rakyat bersumber dari Dinas Kehutanan dan Perkebunan Kabupaten Toba Samosir.
- c. *Yield per hectare of paddy, sweet potatoes, peanuts, maize and soybeans is estimated based on a crop cutting survey using parcel of land of size 2,5 m x 2,5 m. Each parcel represents 100 hectare of harvested area. Field Officers are "Mantri Statistik" and Agriculture Services Officers at sub regency level.*
- d. *Production of paddy and secondary food crops is in term of:*
1. *For paddy in = dry unhusk drice*
 2. *For maize = dry loose maize*
 3. *For peanuts and soybeans = dry shelled*
- e. *The Enumeration of paddy and secondary food crops production was cooperation between Food Crops Directorate General of Department of Agriculture and Central Board of Statistics through the area that done estimation.*
- f. *Data for forestry smallholder estate collected from relevance office/services/instance.*

2.5. Perindustrian

- a. Data jumlah perusahaan/usaha, tenaga kerja industri kecil dan nilai input, output dan nilai tambah industri sedang/besar berasal dari Dinas Perindustrian, Perdagangan dan Pertambangan Kabupaten Toba Samosir.
- b. Data air minum merupakan data hasil survei tahunan PDAM terhadap Perusahaan Air Minum di Kabupaten Toba Samosir.
- c. Data jumlah pelanggan listrik, jumlah KVA tersambung dan tenaga listrik yang diproduksi bersumber dari PT. PLN (Persero) Ranting Balige dan Porsea.

2.6. Perhubungan

- a. Data panjang jalan dan jembatan bersumber dari Dinas PU dan Kimpraswil Kabupaten Toba Samosir.
- b. Jumlah angkutan penumpang umum dan barang baik untuk angkutan darat dan danau bersumber dari Dinas Perhubungan.

2.5 Manufacturing Industry

- a. Total data of company/business and small industry man power, input cost, ouput cost and value added of large and medium scale manufacturing industry from Manufacturing, Trade and Maining Instance of Toba Samosir Regency.
- b. Data for drinking water supply is collected from annual survey of Water Supply Company at Toba Samosir Regency.
- c. Total data of customer electricity and total of KVA connected and electriticity power produced from State Electrical Company of Balige and Porsea.

2.6. Transportation

- a. Length of road and brigde data are secondary data from Public Works and Settlement Infrastructure Service of Toba Samosir Regency.
- b. Number of common passenger and good transportation from land and lake transportation are secondary data from Transportation Office of Toba Samosir Regency.

- c. Data jumlah wisatawan asing dan nusantara yang datang ke Kabupaten Toba Samosir bersumber dari Dinas Pariwisata Kabupaten Toba Samosir.
- d. Banyaknya kantor pos dan distribusi keluar masuk surat, paket dan wesel bersumber dari Kantor Pos Cabang Balige.
- e. Data jumlah hotel dan akomodasi, jumlah kamar dan tempat tidur bersumber dari Badan Pusat Statistik Kabupaten Toba Samosir.
- f. Konsep dan defenisi untuk hotel dan pariwisata mengikuti rekomendasi *World Tourism Organization* (WTO) dan *International Union of Office Organization*.
- g. Tamu asing adalah setiap pengunjung yang mengunjungi suatu negara di luar tempat tinggalnya, didorong oleh satu atau beberapa keperluan tanpa bermaksud memperoleh penghasilan di tempat yang dikunjungi, dan lamanya kunjungan tersebut tidak lebih
- c. *Total data of foreign and domestic tourist who come to Toba Samosir Regency are secondary data from Tourism Service of Toba Samosir Regency.*
- d. *Number of Post Offices and number of letters, parcel and money order sent and received are secondary data from Indonesia Post Office in Balige.*
- e. *Total data of hotel and accomodation, room and bedroom from Central Board Statistics of Toba Samosir Regency.*
- f. *The concept and definition of hotel and tourism used follow the recommendation of the World Tourism Organization (WTO) and International Union of Office Organization (IUOO).*
- g. *Foreign visitors are persons visiting a country other than their home country or residence, because of one or some reason and not for working at the place that visited, the length of staying is no more than one year.*

dari satu tahun. Defenisi ini mencakup dua kategori tamu asing yaitu :

- Wisatawan (turis) ialah setiap pengunjung seperti defenisi di atas yang tinggal paling sedikit 24 jam, akan tetapi tidak lebih dari satu tahun di tempat yang dikunjungi dengan maksud antara lain : berlibur, rekreasi, olah raga, bisnis, mengikuti pertemuan, study dan kunjungan dengan alasan kesehatan.

- *Executionist* ialah : setiap pengunjung seperti defenisi di atas yang tinggal kurang dari 24 jam di tempat yang dikunjungi (termasuk *cruise passenger*). *Cruise Passenger* adalah setiap pengunjung yang tiba di suatu negara dengan kapal/pesawat atau kereta api dimana tidak menginap di akomodasi yang tersedia di negara tersebut.

h. Akomodasi ialah usaha yang menggunakan suatu bangunan atau sebagian dari padanya khusus disediakan, dimana setiap orang dapat menginap dan makan serta memperoleh

This definition covers two categories of foreign visitors :

- *Tourist are visitors according to definition above, staying at least for 24 hours, but no more than one year, in the visited country with the intention of visiting for purpose of many other, pleasure, recreation and sport, business, visiting friends and families mission, attending meeting, conferences visit for health reason and study.*

- *Executionist is each visitor as above definition that stayed less than 24 hours at the visited place (including cruise passenger). Cruise passenger is each visitor that arrived at any country by ship/plane or train but not stayed overnight in accommodation in that country.*

h. Accommodation is business used a building or half of it prepared specially, which everyone can stayed and eat and also get serve and other facilities by paying.

pelayanan serta fasilitas lainnya dengan pembayaran. Akomodasi dibedakan antara hotel dan akomodasi lainnya.

- i. Hotel berbintang adalah hotel yang telah memenuhi persyaratan yang telah ditentukan seperti persyaratan fisik, bentuk pelayanan yang diberikan, kualifikasi, tenaga kerja, jumlah kamar dan lainnya. Hotel tidak berbintang yaitu hotel yang belum memenuhi persyaratan yang telah ditentukan sebagai hotel berbintang.

2.7. Keuangan dan Harga

- a. Data dan informasi realisasi penerimaan dan pengeluaran baik rutin dan pembangunan bersumber dari Bagian Keuangan Sekretariat Daerah Kabupaten Toba Samosir.
- b. Banyaknya koperasi, anggota koperasi, modal, nilai asset bersumber dari Kantor Koperasi dan UKM Kabupaten Toba Samosir.

Accommodation classify as hotel and other accommodation.

- i. *Star hotel is a hotel that fulfilled some condition such as physical condition, services, qualification, manpower, number of room, etc. Non-star hotel is a hotel that not yet fulfilled some condition.*

2.7. Finance and Prices

- a. *Data and information of actual receipt and routine and development expenditures are secondary data from Finance Division Sekretariat of Toba Samosir Regency.*
- b. *Number of cooperation, member cooperation, capital, value assets are secondary data from Cooperative, Small and Medium Business Office of Toba Samosir Regency.*

c. Data Statistik perbankan bersumber dari Bank Indonesia Cabang Medan.

c. Data of banking statistic are secondary data from Bank of Indonesia Branch Office In Medan.

2.8. Pendapatan Regional

2.8. Regional Income

a. Metode penghitungan Pendapatan Regional yang dipakai mengikuti buku petunjuk *United Nations* yang disesuaikan dengan kondisi Indonesia. Penghitungan pendapatan regional dapat dilakukan melalui pendekatan produksi, pendapatan dan pengeluaran. Dalam penghitungan pendapatan Regional Toba Samosir umumnya dipakai pendekatan produksi.

a. The Methodology for estimating the Regional Income follows the United National Guidance Book, adjusted to the Indonesian condition. Enumeration of Gross Regional Domestic Product (GRDP) using production, income and expenditure approach. They are production approaches in mostly used for measuring GRDP.

b. Produk Domestik Regional Bruto (PDRB) secara sederhana dapat diartikan sebagai keseluruhan Nilai Tambah Bruto dari kegiatan perekonomian di suatu wilayah.

b. Gross Regional Domestic Product (GRDP) is total of Gross Value Added of all economic activities in a area.

c. Penyajian Pendapatan Regional atas harga berlaku adalah dengan menilai semua agregat pendapatan dengan atas dasar harga berlaku pada tahun perhitungan. Untuk penyajian atas dasar harga konstan, setiap produk barang dan jasa dinilai dengan harga tetap yang terjadi pada tahun dasar (2000).

c. *The Statistics of Regional income is divided into two forms. Those are at current market prices and constant 1993 market prices. In the presentation at current market price, all product aggregates are valued at yearly current prices. In the presentation at constant 1993 market price, all product aggregates are valued at fixed year price (2000).*

1 **GEOGRAFI** **GEOGRAPHY**

- 1.1 Letak Geografis dan Wilayah Administrasi/
Location Geography and Administration Area*
- 1.2 Iklim/Climate*

<https://samosiraindonesia.go.id>

1.1 Lokasi dan Keadaan Geografis

Kabupaten Samosir berada pada $2^{\circ}24'$ - $2^{\circ}48'$ Lintang Utara dan $98^{\circ}30'$ - $99^{\circ}01'$ Bujur Timur, Kabupaten Samosir memiliki luas daerah 1.419,05 Km².

Kabupaten Samosir diapit tujuh kabupaten yaitu sebelah Utara berbatasan dengan Kabupaten Karo dan Simalungun, sebelah Timur berbatasan dengan Tapanuli Utara dan Humbang Hasundutan, sebelah Selatan berbatasan dengan Kabupaten Dairi dan Pakpak Barat serta sebelah Barat berbatasan dengan Kabupaten Samosir.

Kabupaten Samosir terletak pada wilayah dataran tinggi, dengan ketinggian antara 300-2.200 meter di atas permukaan laut, dengan topografi dan kontur tanah yang beraneka ragam, yaitu datar, landai, miring dan terjal.

Struktur tanahnya labil dan berada pada wilayah gempa tektonik dan vulkanik.

1.1 Location and Geography Condition

Samosir Regency is on $2^{\circ}24'$ - $2^{\circ}48'$ North Latitude and $98^{\circ}30'$ - $99^{\circ}01'$ East Longitude. Samosir Regency has width of area 1.419,05 Km².

Samosir Regency surrounded by seven regencies, include as north; border on Karo Regency and Simalungun, east; border on Tapanuli Utara and Humbang Hasundutan Regency, south; border on Dairi and Pakpak Barat Regency, west; border on Samosir Regency.

Samosir Regency is located on upland, with attitude between 300-2.200 meter above sea level, with various type of topography and gradients of land, include as flat, slope slightly, decline and steep.

Structure of land is labile and located in tectonic and volcanic shaking area.

1.2 Iklim

Sesuai dengan letaknya yang berada di garis khatulistiwa, Kabupaten Samosir tergolong ke dalam daerah beriklim tropis basah dengan suhu berkisar antara 17⁰C-29⁰C dan rata-rata kelembaban udara 85,04 persen.

Rata-rata tinggi curah hujan yang terjadi di Kabupaten Samosir per bulan tahun 2003 sebesar 223 mm dengan jumlah hari hujan sebanyak 17 hari.

Curah hujan tertinggi terjadi pada bulan Desember dengan 759 mm dengan jumlah hari hujan sebanyak 15 hari. Sedangkan pada bulan Mei curah hujan yang turun sangat rendah sekitar 93 mm, dengan jumlah hari hujan 9 hari.

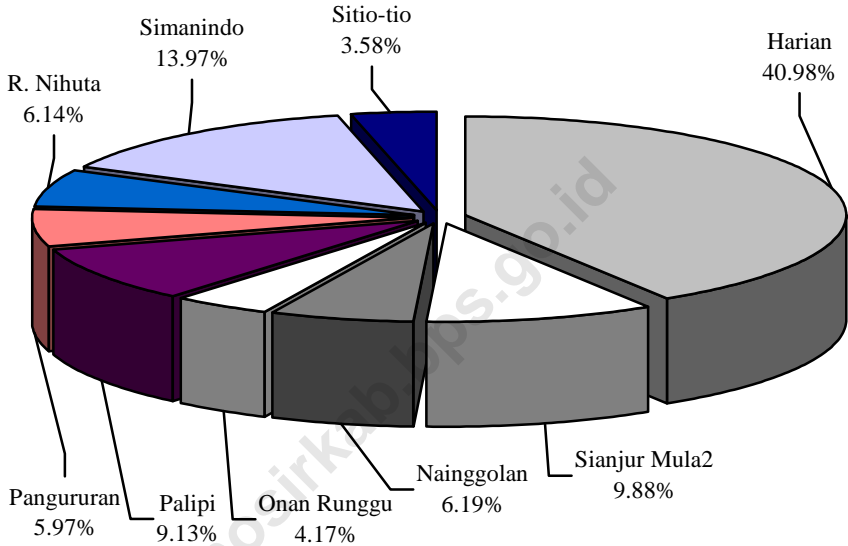
1.2. Climate

According to its location in equator line, Samosir Regency is classified in to wet tropic climate with temperature between 17⁰C-29⁰C and average of air humidity is 85,04 %.

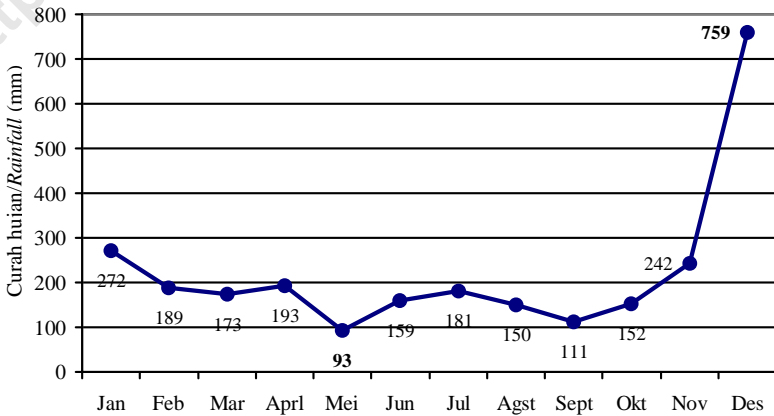
The average rainfall at Samosir Regency per month in 2003 is 223 mm with 17 days of raining days.

The highest rainfall is on December with 759 mm and total of raining days is 15 days. While on May, the rainfall is coming down 93 mm; with total of raining days is 9 days.

Grafik 1.1 Perbandingan Luas Wilayah Kecamatan Terhadap Luas Kabupaten Samosir/
Ratio of Area Sub Regency on Area Samosir Regency
 2004



Grafik 1.2 Curah Hujan Yang Terjadi di Kabupaten Samosir Menurut Bulan/
Rainfall in Samosir Regency by Month
 2003



Tabel : 1.1.1
Table

Letak dan Geografis
Location and Geography

1. Letak Kabupaten Samosir/ <i>Geographical of Samosir Regency</i>	:	2 ^o 24' - 2 ^o 48'	Lintang Utara/ <i>North Latitude</i>
	:	98 ^o 30' - 99 ^o 01'	Bujur Timur/ <i>East Longitude</i>
2. Luas Wilayah/ <i>Area Width</i>	:	1.419,05	Km ²
3. Letak di atas Permukaan Laut/ <i>Heights above Sea Level</i>	:	300-2.200	m
4. Wilayah Administrasi/ <i>Administration Area</i>			
a. Jumlah Kecamatan/ <i>Number of Sub Regency</i>	:	9	Kecamatan/ <i>Sub Regency</i>
b. Jumlah Desa/ <i>Number of Village</i>	:	111	Desa/ <i>Village</i>
c. Jumlah Kelurahan/ <i>Number of Administrative Units</i>	:	6	Kelurahan/ <i>Administrative Units</i>
5. Batas-batasnya / <i>Boundaries</i>			
a. Sebelah Utara / <i>North</i>	:	Kab. Karo dan Kab. Simalungun	
b. Sebelah Selatan / <i>South</i>	:	Kab. Tapanuli Utara dan Kab. Humbang Hasundutan	
c. Sebelah Barat / <i>West</i>	:	Kab. Dairi dan Kab. Pakpak Barat	
d. Sebelah Timur / <i>East</i>	:	Kabupaten Toba Samosir	

Sumber/*Source* : Kantor Pertanahan Kabupaten Toba Samosir dan Badan Pusat Statistik (BPS) Kabupaten Toba Samosir/*Land Representative Office of Toba Samosir Regency and BPS-Statistics of Toba Samosir Regency*

Tabel : 1.1.2
Table

Jarak dari Kota Kecamatan ke Ibu Kota
Kabupaten Samosir
*The Distance From Sub Regency City to
Regency City in Samosir
(Km)*

Kecamatan/ <i>Sub Regency</i>	Ibu Kota Kecamatan/ <i>Sub Regency City</i>	Jarak/ <i>Distance</i> (Km)
(1)	(2)	(3)
01 Harian	Harianboho	16
02 Sianjur Mula-mula	Sagala	14
03 Nainggolan	Nainggolan	24
04 Onan Runggu	Onan Runggu	34
05 Palipi	Mogang	16
06 Pangururan	Pangururan	6,5
07 Ronggur Nihuta	Ronggur Nihuta	18
08 Simanindo	Ambarita	48
09 Sitiotio	Sabulan	22

Sumber/*Source* : Badan Pusat Statistik (BPS) Kabupaten Toba Samosir /
BPS-Statistics of Toba Samosir Regency

Tabel : 1.1.3.
Table

**Luas Wilayah dan Rasio Terhadap Total
Menurut Kecamatan/
Area and Ratio on Total by Sub Regency**

Kecamatan/ Sub Regency	Luas/Area (Km ²)	Rasio Terhadap Total/ Ratio on Total (%)
(1)	(2)	(3)
01 Harian	581,50	40,98
02 Sianjur Mula-mula	140,24	9,88
03 Nainggolan	87,86	6,19
04 Onan Runggu	59,14	4,17
05 Palipi	129,55	9,13
06 Pangururan	84,65	5,97
07 Ronggur Nihuta	87,15	6,14
08 Simanindo	198,20	13,97
09 Sitiotio	50,76	3,58
Samosir	1.419,05	100,00

Sumber/Source : Badan Pusat Statistik (BPS) Kabupaten Toba Samosir/
Central Board Statistics of Toba Samosir Regency

Tabel : 1.1.4.
Table

**Letak Geografis Menurut Kecamatan/
Geographical Location of Sub Regency**

Kecamatan/ Sub Regency	Lintang Utara North Latitude	Bujur Timur East Longitude
(1)	(2)	(3)
01 Harian	2 ⁰ 24' - 2 ⁰ 36'	98 ⁰ 30' - 98 ⁰ 49'
02 Sianjur Mula-mula	2 ⁰ 36' - 2 ⁰ 47'	98 ⁰ 33' - 98 ⁰ 42'
03 Nainggolan	2 ⁰ 26' - 2 ⁰ 34'	98 ⁰ 50' - 98 ⁰ 56'
04 Onan Runggu	2 ⁰ 26' - 2 ⁰ 33'	98 ⁰ 54' - 99 ⁰ 01'
05 Palipi	2 ⁰ 28' - 2 ⁰ 36'	98 ⁰ 45' - 98 ⁰ 53'
06 Pangururan	2 ⁰ 32' - 2 ⁰ 45'	98 ⁰ 42' - 98 ⁰ 47'
07 Ronggur Nihuta	2 ⁰ 33' - 2 ⁰ 42'	98 ⁰ 44' - 98 ⁰ 50'
08 Simanindo	2 ⁰ 33' - 2 ⁰ 48'	98 ⁰ 42' - 98 ⁰ 56'
09 Siotio	2 ⁰ 24' - 2 ⁰ 30'	98 ⁰ 42' - 98 ⁰ 46'
Samosir	2 ⁰ 24' - 2 ⁰ 48'	98 ⁰ 30' - 99 ⁰ 01'

Sumber/Source : Kantor Pertanahan Kabupaten Toba Samosir/
Land Representative Office of Toba Samosir Regency

Tabel : 1.2.1.
Table

**Curah Hujan dan Banyaknya Hari Hujan
di Kabupaten Samosir
Rainfall and Number of Rainy Days in Samosir Regency
2003**

Bulan/ Month	2003	
	Curah Hujan (CH)/ Rainfall (R) (mm)	Hari Hujan (HH)/Rainy Days (RD) (Days)
(1)	(2)	(3)
Januari/January	272	21
Pebruari/February	189	20
Maret/March	173	16
April/April	193	21
Mei/May	93	9
Juni/June	159	15
Juli/July	181	16
Agustus/August	150	14
September/September	111	15
Oktober/October	152	18
Nopember/November	242	20
Desember/December	759	15
Rata-Rata/Average	223	17

Sumber/Source : Dinas Pertanian Kabupaten Samosir/
Agriculture Service of Samosir Regency

Tabel : 1.2.2.
Table

Jumlah Curah Hujan (CH) dan Hari Hujan (HH)
Menurut Lokasi Pengamatan/Kecamatan dan Bulan
Number of Rainfall (R) and Rainy Days (RD) by
Station/Sub Regency and Month
2003

Bulan/ Month	Stasiun/Kecamatan/Station/Sub Regency			
	Palipi		Pangururan	
	CH/R (mm)	HH/RD	CH/R (mm)	HH/RD
(1)	(2)	(3)	(4)	(5)
01 Januari/January	128	16	225	17
02 Pebruari/February	287	14	222	18
03 Maret/March	225	16	166	20
04 April/April	188	16	186	13
05 Mei/May	122	8	98	7
06 Juni/June	207	11	134	12
07 Juli/July	212	13	69	19
08 Agustus/August	128	13	94	13
09 September/September	88	8	92	6
10 Oktober/October	157	10	189	16
11 Nopember/November	392	18	520	18
12 Desember/December	228	17	194	13
Rata-Rata/Average	197	13	382	14

Sumber/Source : Dinas Pertanian Kabupaten Samosir/
Agriculture Service of Samosir Regency

Tabel : 1.2.2.
Table

Lanjutan/*Continued*

Bulan/ <i>Month</i>	Stasiun/Kecamatan/ <i>Station/Sub Regency</i>			
	Onan Runggu		Nainggolan	
	CH/R (mm)	HH/RD	CH/R (mm)	HH/RD
(1)	(2)	(3)	(4)	(5)
01 Januari/ <i>January</i>	188	14	155	14
02 Pebruari/ <i>February</i>	228	13	240	13
03 Maret/ <i>March</i>	187	12	200	14
04 April/ <i>April</i>	155	17	128	18
05 Mei/ <i>May</i>	92	8	95	6
06 Juni/ <i>June</i>	188	15	217	11
07 Juli/ <i>July</i>	183	13	222	12
08 Agustus/ <i>August</i>	125	10	158	9
09 September/ <i>September</i>	55	8	74	7
10 Oktober/ <i>October</i>	100	14	87	6
11 Nopember/ <i>November</i>	229	19	298	20
12 Desember/ <i>December</i>	458	15	159	15
Rata-Rata/<i>Average</i>	182	13	169	12

Sumber/*Source* : Dinas Pertanian Kabupaten Samosir/
Agriculture Service of Samosir Regency

2 **PEMERINTAHAN** **GOVERNMENT**

2.1 Pemerintahan/Government

2.2 DPRD/Parliament

2.3 Pemilihan Umum/General Election

2.4 Pegawai Negeri Sipil/Civil Servant

<https://samsirka.bps.go.id>

2.1. Pemerintahan

Wilayah administrasi Pemerintahan Kabupaten Samosir tahun 2004 terdiri dari 9 kecamatan dengan 117 desa/kelurahan, yaitu 111 desa dan 6 kelurahan. Kecamatan Pangururan merupakan kecamatan dengan jumlah desa/kelurahan terbanyak, yaitu masing-masing 25 desa/kelurahan. Sedangkan Stiotio merupakan kecamatan dengan jumlah desa/kelurahan yang paling sedikit, yaitu hanya 6 desa.

Dari 117 desa/kelurahan yang ada di Kabupaten Samosir tahun 2004, sekitar 86,32 persen merupakan desa/kelurahan swakarya, 7,69 persen desa/kelurahan swadaya dan sisanya 5,98 persen merupakan desa/kelurahan swasembada.

2.2 DPRD

Jumlah anggota DPRD Kabupaten Samosir hasil pemilu tahun 2004 berjumlah 24 orang, terdiri dari 11 orang anggota Fraksi Golongan Karya, dan 13 orang anggota Fraksi Gabungan.

2.1. Government

The government administration area of Samosir Regency in 2004 consist of 9 sub regencies with 117 villages/administrative units (a.u). They are 111 villages and 6 administrative units. Pangruran Sub regencies have many villages/a.u. There are 25 villages/a.u each other. Whereas Stiotio is at least number of villages/a.u. There are only 6 villages.

Percentage of 117 villages/a.u by classification at Samosir Regency in 2004, it's about 86,32 % as villages/a.u self-developing; 7,69 % villages/a.u initiate strength and remain of them are 5,98 % villages/a.u self-sufficient.

2.2 Parliament

Number of Parliament member of Samosir Regency result of General Election (PEMILU) in 2004 are 24 people, consist of 11 members from Fraction of Golkar and, 13 members Fraction of Union.

Jumlah keputusan DPRD Kabupaten Samosir yang ditetapkan tahun 2004 sebanyak 18 keputusan. Dari 18 keputusan yang ditetapkan, 1 diantaranya merupakan peraturan daerah (Perda), 12 keputusan DPRD, 1 keputusan panitia musyawarah, 3 keputusan Pimpinan DPRD dan 1 pendapat panitia anggaran.

Berdasarkan kegiatan DPRD, berupa sidang-sidang yang dilakukan, baik sidang istimewa, paripurna, paripurna khusus, rapat komisi, rapat rutin dengar komisi dan lain-lain, tahun 2004 sebanyak 33 kegiatan sidang. Kegiatan panitia khusus dan rapat paripurna merupakan kegiatan yang paling banyak dilakukan oleh DPRD masing-masing 8 dan 9 kegiatan.

2.3. Pegawai Negeri Sipil (PNS/CPNS) dan Pegawai BUMN/BUMD

Berdasarkan data yang masuk dari dinas, kantor, badan dan instansi jumlah PNS/CPNS dan pegawai BUMN/BUMD di Kabupaten Samosir tahun 2004 berjumlah 344 orang.

Total of DPRD decision at Samosir Regency were decided in 2004, 18 decisions. Of 18 decisions; 1 of them are local rule (PERDA); 12 of them are parliament decree; 1 as deliberation committee decree; 3 of them are parliament chairperson's decree and 1 options of budget Committee opinion.

Based on DPRD activities like as special session, plenary session, particular session, regular meeting, routine meeting of commissions, etc. There are 33 meeting in 2004. Special committee and plenary session is the most of doing by DPRD, there are 8 and 9 activities each other.

2.3. Civil Servant and State/ Local Enterprise Servant

Based of file coming from office and institution, total of civil servant and state/local enterprise servant at Samosir Regency in 2004 are 344 people.

Dari jumlah tersebut 84,59 persen merupakan pegawai laki-laki dan 15,41 persen pegawai perempuan.

Distribusi PNS/CPNS dan pegawai BUMN/BUMD jika dirinci berdasarkan golongan, sebagian besar merupakan golongan III sebesar 48,35 persen., golongan II 37,54 persen, golongan IV 14,41 persen dan golongan I sebesar 3,00 persen.

Berdasarkan tingkat pendidikan yang ditamatkan, hampir separoh atau 70,88 persen merupakan PNS/CPNS dan pegawai BUMN/BUMD tamatan SLTA, tamatan sarjana sebanyak 18,20 persen, dan tamatan diploma baik diploma I, II dan III sebanyak 3,99 persen.

Persentase PNS/CPNS dan pegawai BUMN/BUMD yang menamatkan S₂ masih sangat minim sekali di Kabupaten Samosir, yaitu hanya 1,04 persen. Hal ini perlu mendapat perhatian Pemerintah Kabupaten untuk meningkatkan sumber daya manusia dalam menjalankan pemerintahan daerah. Sementara pegawai yang tamat SD dan SLTP masing-masing sebesar 1,91 persen dan 3,99 persen.

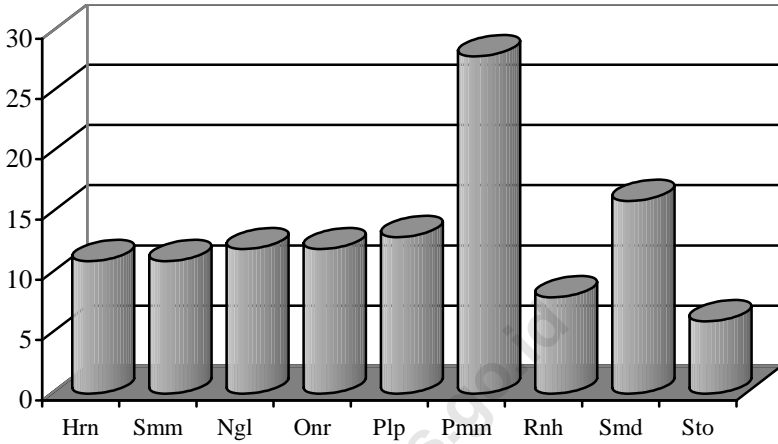
84,59 percent as official male and 15,41 percent as female.

Distribution of civil servant and state/local enterprise servant detailed by classification; so most of them are third class 48,35 percent; second class 37,54 percent, fourth 14,41 percent and first one 3,00 percent.

Based on graduated education level, almost fifty percent or 70,88 percent as civil servant and state/local enterprise servant graduate from senior high school scholar graduate 18,20 percent, graduate from diploma, like as 1st, 2nd and 3th diploma 3,99 percent..

Percentage of civil servant and state/local enterprise servant who graduate from S₂ is very minimum, it is only 1,04 percent. This case needs to get attention from regency government to increase human resources in driving government area. Whereas the civil servant who graduate from primary school and junior high school are 1,94 percent and 3,99 percent each other.

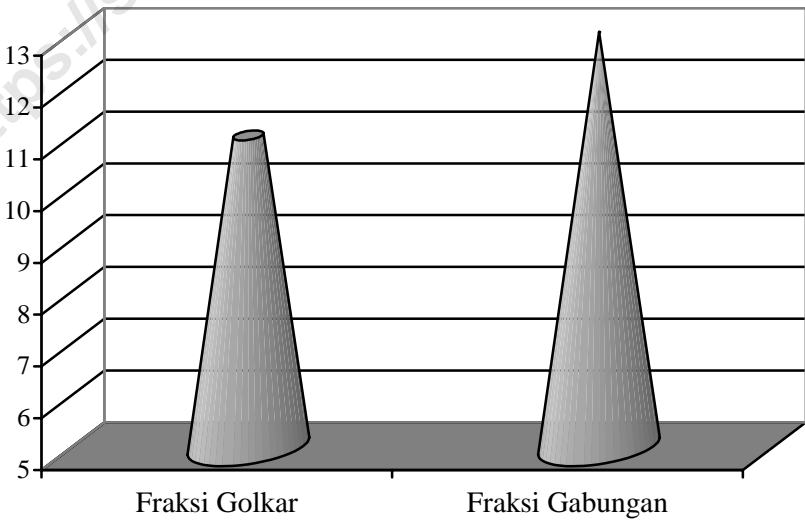
Grafik 2.1. Jumlah Desa/Kelurahan Menurut Kecamatan/
Number of Village by Sub Regency
 2004



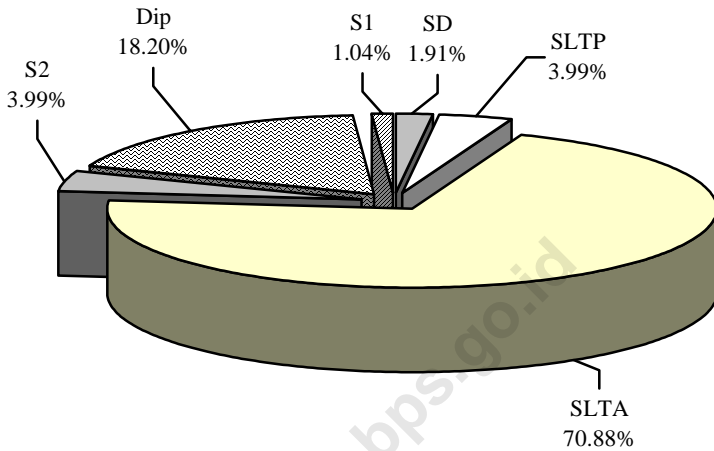
Catatan/Note :

Hrn	: Harian	Onr	: Onan Runggu	Rnh	: Ronggur Nihuta
Smm	: Sianjur Mula-mula	Plp	: Palipi	Smd	: Simanindo
Ngl	: Nainggolan	Pnrn	: Pangururan	Sto	: Stio tio

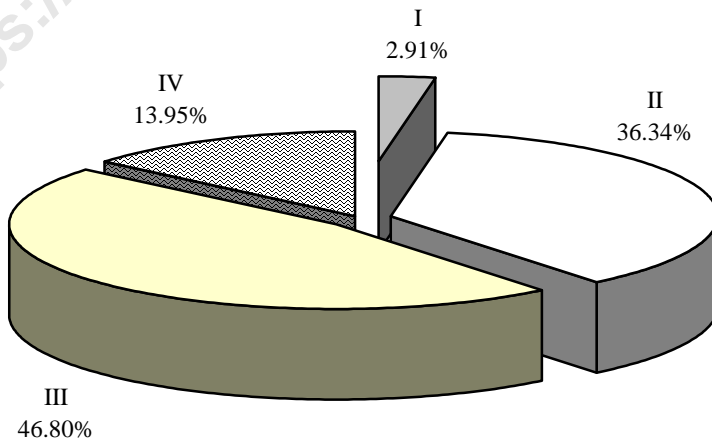
Grafik 2.2. Jumlah Anggota DPRD Menurut Fraksi
Number of Parliament Member by Fraction
 2004



Grafik 2.3. Persentase Pegawai Negeri Sipil (PNS/CPNS) dan Pegawai BUMN/BUMD Menurut Tingkat Pendidikan/
Percentage of Civil Servant and State/Local Enterprise Servant by Education Level
 2004



Grafik 2.4. Jumlah Pegawai Negeri Sipil (PNS/CPNS) dan Pegawai BUMN/BUMD Menurut Golongan/
Number of Civil Servant and State/Local Enterprise Servant by Groups
 2004



Tabel : 2.1.1
Table

**Jumlah Desa/Kelurahan Dirinci Menurut Kecamatan
Number of Village/Administrative Units by Sub Regency
2004**

Kecamatan/ Sub Regency	Banyaknya/Number		Jumlah/ Total
	Desa/Villages	Kelurahan/ Administrative Units	
(1)	(2)	(3)	(4)
01 Harian	11	-	11
02 Sianjur Mula-mula	11	-	11
03 Nainggolan	10	2	12
04 Onan Runggu	12	-	12
05 Palipi	13	-	13
06 Pangururan	25	3	28
07 Ronggur Nihuta	8	-	8
08 Simanindo	15	1	16
09 Sitiotio	6	-	6
Jumlah/Total	111	6	117

Sumber/Source : Kantor PMD dan Pemberdayaan Perempuan Kabupaten Samosir/
Village Society Expedient (PMD) and Women Expedient Office of
Samosir Regency

Tabel : 2.1.2.
Table

**Jumlah Desa/Kelurahan Menurut Kecamatan dan
Klasifikasi Desa/Kelurahan
Number of Village/Administrative Units by Sub Regency
and Classification
2004**

Kecamatan/ Sub Regency	Klasifikasi/Classification			Jumlah/ Total
	Swadaya/ Initiate Strength	Swakarya/ Self Developing	Swasembada /Self Sufficient	
(1)	(2)	(3)	(4)	(5)
01 Harian	-	11	-	11
02 Sianjur Mula-mula	-	11	-	11
03 Nainggolan	-	11	1	12
04 Onan Runggu	1	11	-	12
05 Palipi	-	13	-	13
06 Pangururan	-	26	2	28
07 Ronggur Nihuta	-	8	-	8
08 Simanindo	2	10	4	16
09 Siotio	6	-	-	6
Jumlah/Total	9	101	7	117

Sumber/Source : Kantor PMD dan Pemberdayaan Perempuan Kabupaten Samosir/
Village Society Expedient (PMD) and Women Expedient Office of
Samosir Regency

Tabel : 2.2.1. Jumlah Anggota Dewan Perwakilan Rakyat Daerah (DPRD)
Table Kabupaten Samsir Menurut Partai
Number of Parliament of Samsir Regency by Party
2004

Partai/ Party	Laki-laki/ Male	Perempuan/ Female	Jumlah/ Total
(1)	(2)	(3)	(4)
1. Partai Demokrasi Indonesia Perjuangan	3	-	3
2. Partai Golongan Karya	4	-	4
3. Partai Persatuan Demokrasi Kebangsaan	3	-	3
4. P K P B	1	-	1
5. Partai Buruh Sosial Demokrat	2	-	2
6. Partai Nasional Banteng Kemerdekaan	2	-	2
7. Partai Demokrat	1	1	2
8. Partai Patriot Pancasila	2	-	2
9. Partai Persatuan Daerah	3	-	3
10. Partai Damai Sejahtera	1	-	1
11. Partai Perhimpunan Indonesia Baru	1	-	1
Jumlah/Total	23	1	24

Sumber/Source : DPRD Kabupaten Samsir/
House of Parliament of Samsir Regency

Tabel : 2.2.2
Table

Jumlah Anggota DPRD Menurut Fraksi
Number of Regency Parliament Member by Fraction
2004

Golongan/Fraksi <i>Rank/Fraction</i>	Laki-laki/ <i>Male</i>	Perempuan/ <i>Female</i>	Jumlah/ <i>Total</i>
<i>(1)</i>	<i>(3)</i>	<i>(4)</i>	<i>(5)</i>

1. Fraksi Golkar Kebangsaan 11 - 11

2. Fraksi Gabungan 12 1 13

Jumlah/Total	23	1	24
---------------------	-----------	----------	-----------

Sumber/Source : DPRD Kabupaten Samosir/
House of Parliament of Samosir Regency

Tabel : 2.2.3. Jumlah Keputusan DPRD Menurut Jenis Keputusan/
Table Number of Regency Parliament Decree by Type
2004

Jenis Keputusan/ Type of Decree	2004
(1)	(2)
1. Peraturan Daerah/Local Rule	1
2. Keputusan DPRD/Parliament Decree	12
3. Pernyataan/Statement	-
4. Pernyataan Pendapat/Opinion	-
5. Resolusi/Resolution	-
6. Kesimpulan Pendapat/ Opinion Resume	-
7. Keputusan Pimpinan DPRD/ Parliament Chairperson's Decree	3
8. Keputusan Panitia Musyawarah/ Committee Decree	1
9. Memorandum/ Memorandum	-
10. Pendapat Panitia Anggaran/ Budget Committee Opinion	1
Jumlah/Total	18

Sumber/Source : DPRD Kabupaten Samosir/
House of Parliament of Samosir Regency

Tabel : 2.2.4.
Table

Kegiatan DPRD Kabupaten Samosir/
Activity of Samosir Regency Parliament
2004

Jenis Sidang/ <i>Type of Session</i>	2004
(1)	(2)
1. Istimewa/ <i>Special Session</i>	2
2. Paripurna/ <i>Plenary Session</i>	9
3. Paripurna Khusus/ <i>Particular Session</i>	3
4. Rapat Komisi/ <i>Regular Meeting</i>	5
5. Panitia Anggaran/ <i>Budget Committee</i>	3
6. Panitia Khusus/ <i>Special Committee</i>	8
7. Rapat Kerja Dengar Pendapat/ <i>Meeting of Hearing Commissions</i>	3
8. Rapat Rutin Dengar Komisi/ <i>Routine Meeting of Commissions</i>	-
Jumlah/Total	33

Sumber/Source : DPRD Kabupaten Samosir/
House of Parliament of Samosir Regency

Tabel : 2.3.1
Table

**Jumlah Pegawai Negeri Sipil (PNS/CPNS) dan
Pegawai BUMN/BUMD Menurut Unit Kerja dan Jenis
Kelamin/
Number of Civil Servant and State/ Local Enterprise Servant by
Unit and Type of Sex
2004**

Unit Kerja/ <i>Unit</i>	Jenis Kelamin/ <i>Type of Sex</i>		Jumlah/ <i>Total</i>
	Laki-laki/ <i>Male</i>	Perempuan/ <i>Female</i>	
(1)	(2)	(3)	(4)
1. Sekretariat Daerah Kabupaten	23	4	27
2. Sekretariat DPRD	6	-	6
3. Bappeda	6	1	7
4. Badan Kepegawaian Daerah			
5. Badan Pengawas Daerah	6	1	7
6. Dinas Kesehatan dan KB	*	*	*
7. Dinas Pariwisata, Seni dan Perhubungan	17	-	17
8. Dinas Pendapatan, Kebersihan, Pertamanan dan Pasar	13	-	13
9. Dinas Pendidikan Nasional	51	21	73
10. Dinas Perindustrian, Pertambangan, Perdagangan, Koperasi, UKM dan Pengendalian Dampak Lingkungan	8	1	9
11. Dinas Pertanian	60	2	62
12. Dinas Kimpraswil	14	1	15
13. Dinas Tenaga Kerja & Transmigrasi			
14. Kantor Kesatuan Bangsa, Linmas dan Satpol PP	5	-	5
15. Kantor POLRES	15	1	16
16. Sekretariat Komisi Pemilihan Umum (KPU)			
17. Cabang Kejaksaan Negeri Balige di Pangururan	6	1	7

Tabel : 2.3.1
Table

**Jumlah Pegawai Negeri Sipil (PNS/CPNS) dan
Pegawai BUMN/BUMD Menurut Unit Kerja dan Jenis
Kelamin/
Number of Civil Servant and State/ Local Enterprise Servant by
Unit and Type of Sex
2004**

Unit Kerja/ <i>Unit</i>	Jenis Kelamin/ <i>Type of Sex</i>		Jumlah/ <i>Total</i>
	Laki-laki/ <i>Male</i>	Perempuan/ <i>Female</i>	
(1)	(2)	(3)	(4)
18. PT. PLN (Persero) Ranting Pangururan			
19. PT. Pos Indonesia (Persero) Cabang Pangururan	2	-	2
20. PT. Telkom Tbk, Kantor Pelayanan Pangururan			
21. PDAM Tirtanadi Cabang Samosir	6	1	7
22. Kantor Camat Harian	7	1	8
23. Kantor Camat Sianjur Mulamula	8	2	10
24. Kantor Camat Nainggolan	5	6	11
25. Kantor Camat Onan Runggu			
26. Kantor Camat Palipi	15	1	16
27. Kantor Camat Pangururan	9	3	12
28. Kantor Camat Ronggur Nihuta	3	3	6
29. Kantor Camat Simanindo			
30. Kantor Camat Sitio-Tio	6	2	8
Jumlah/Total	291	52	344

Catatan/Note

*) Data tidak tersedia / *Data not available*

Sumber/Source :

Dinas/Jawatan/instansi Kabupaten Toba Samosir /
Official/Division/Instance of Toba Samosir Regency

Tabel : 2.3.2
Table

**Jumlah Pegawai Negeri Sipil (PNS/CPNS) dan Pegawai
BUMN/BUMD Menurut Unit Kerja dan Golongan/
Number of Civil Servant and State/ Local Enterprise
Servant by Unit and Groups
2004**

Unit Kerja/ <i>Unit</i>	Golongan/ <i>Groups</i>				Jumlah/ <i>Total</i>
	I	II	III	IV	
(1)	(2)	(3)	(4)	(5)	(6)
1. Sekretariat Daerah Kabupaten	1	7	15	4	27
2. Sekretariat DPRD	1	1	4	-	6
3. Bappeda	-	-	6	1	7
4. Badan Kepegawaian Daerah					
5. Badan Pengawas Daerah	-	-	3	4	7
6. Dinas Kesehatan dan KB	*	*	*	*	*
7. Dinas Pariwisata Seni dan Perhubungan	-	5	10	2	17
8. Dinas Pendapatan, Kebersihan, Pertamanan dan Pasar	2	4	5	2	13
9. Dinas Pendidikan Nasional	-	10	35	28	73
10. Dinas Perindustrian, Pertambangan, Perdagangan, Koperasi, UKM dan Pengendalian Dampak Lingkungan	-	-	8	1	9
11. Dinas Pertanian	-	38	22	2	62
12. Dinas Kimpraswil	2	5	6	2	15
13. Dinas Tenaga Kerja dan Transmigrasi					
14. Kantor Kesatuan Bangsa, Linmas dan Satpol PP	-	1	3	1	5
15. Kantor POLRES	2	13	1	-	16
16. Sekretariat Komisi Pemilihan Umum (KPU)					
17. Cabang Kejaksaan Negeri Balige di Pangururan	-	2	5	-	7

Tabel : 2.3.2 Jumlah Pegawai Negeri Sipil (PNS/CPNS) dan Pegawai
Table BUMN/BUMD Menurut Unit Kerja dan Golongan/
*Number of Civil Servant and State/ Local Enterprise
 Servant by Unit and Groups*
2004

Unit Kerja/ <i>Unit</i>	Golongan/ <i>Groups</i>				Jumlah/ <i>Total</i>
	I	II	III	IV	
<i>(1)</i>	<i>(2)</i>	<i>(3)</i>	<i>(4)</i>	<i>(5)</i>	<i>(6)</i>
18. PT. PLN (Persero) Ranting Pangururan					
19. PT. Pos Indonesia (Persero) Cabang Pangururan	-	2	-	-	2
20. PT. Telkom Tbk, Kanpel Pangururan					
21. PDAM Tirtanadi Cabang Samosir	-	7	-	-	7
22. Kantor Camat Harian	-	2	6	-	8
23. Kantor Camat Sianjur Mulamula	-	3	7	-	10
24. Kantor Camat Nainggolan	-	5	6	-	-
25. Kantor Camat Onan Runggu	1	7	7	1	16
26. Kantor Camat Palipi					
27. Kantor Camat Pangururan	-	7	5	-	12
28. Kantor Camat Ronggur Nihuta	1	3	2	-	6
29. Kantor Camat Simanindo					
30. Kantor Camat Sitio-Tio	-	3	5	-	8
Jumlah/Total	10	125	161	48	333

Catatan/Note : Dinas/Jawatan/instansi Kabupaten Samosir /
 Sumber/Source : Official/Division/Instance of Samosir Regency

Tabel : 2.3.3
Table

**Jumlah Pegawai Negeri Sipil (PNS/CPNS) dan Pegawai
BUMN/BUMD Menurut Unit Kerja dan Tingkat Pendidikan/
Number of Civil Servant and State/ Local Enterprise Servant by
Unit and Education Level
2004**

Unit Kerja/ <i>Unit</i>	Tingkat Pendidikan/ <i>Education Level</i>							Jumlah/ <i>Total</i>
	SD	SLTP	SLTA	Dip	S ₁	S ₂	S ₃	
(1)	(2)	(3)	(4)	(5)	(6)	(7)	(8)	(9)
1. Sekretariat Daerah Kabupaten	-	3	8	2	13	1	-	27
2. Sekretariat DPRD	-	1	2	-	2	1	-	6
3. Bappeda	-	-	-	5	2	-	-	7
4. Badan Kepegawaian Daerah								
5. Badan Pengawas Daerah	-	-	-	-	7	-	-	7
6. Dinas Kesehatan dan KB	3	4	195	12	19	-	-	223
7. Dinas Pariwisata Seni dan Perhubungan	2	1	6	1	6	1	-	17
8. Dinas Pendapatan, Kebersihan, Pertamanan dan Pasar	-	2	6	-	4	1	-	13
9. Dinas Pendidikan Nasional	-	1	57	-	15	-	-	73
10. Dinas Perindustrian, Pertambangan, Perdagangan, Koperasi, UKM dan Pengendalian Dampak Lingkungan	-	-	1	-	7	1	-	9
11. Dinas Pertanian	-	3	53	1	5	-	-	62
12. Dinas Kimpraswil	2	-	9	-	3	1	-	15
13. Dinas Tenaga Kerja dan Transmigrasi								
14. Kantor Kesatuan Bangsa, Linmas dan Satpol PP	-	-	1	1	3	-	-	5
15. Kantor POLRES	-	1	12	-	3	-	-	16
16. Sekretariat Komisi Pemilihan Umum								
17. Cabang Kejaksaan Negeri Balige di Pangururan	-	-	3	-	4	-	-	7

Tabel : 2.3.3
Table

**Jumlah Pegawai Negeri Sipil (PNS/CPNS) dan Pegawai
BUMN/BUMD Menurut Unit Kerja dan Tingkat Pendidikan/
Number of Civil Servant and State/ Local Enterprise Servant by
Unit and Education Level**

2004

Unit Kerja/ <i>Unit</i>	Tingkat Pendidikan/ <i>Education Level</i>							Jumlah/ <i>Total</i>
	SD	SLTP	SLTA	Dip	S ₁	S ₂	S ₃	
(1)	(2)	(3)	(4)	(5)	(6)	(7)	(8)	(9)
18. PT. PLN (Persero) Ranting Pangururan								
19. PT. Pos Indonesia (Persero) Cabang Pangururan	-	-	2	-	-	-	-	2
20. PT. Telkom Tbk, Kanpel Pangururan								
21. PDAM Tirtanadi Cabang Samosir	-	-	5	-	2	-	-	7
22. Kantor Camat Harian	-	-	6	-	2	-	-	8
23. Kantor Camat Sianjur Mulamula	-	-	8	1	1	-	-	10
24. Kantor Camat Nainggolan	-	2	8	-	1	-	-	11
25. Kantor Camat Onan Runggu								
26. Kantor Camat Palipi	2	2	11	-	1	-	-	16
27. Kantor Camat Pangururan	1	2	6	-	3	-	-	12
28. Kantor Camat Ronggur Nihuta	1	-	3	-	2	-	-	6
29. Kantor Camat Simanindo								
30. Kantor Camat Sitio-Tio	-	1	7	-	-	-	-	8
Jumlah/Total	11	23	409	23	105	6	-	567

Catatan/Notes : Dip = Diploma I, II dan III/Diploma I, II and III

Sumber/Source : Dinas/Jawatan/instansi Kabupaten Samosir /
Official/Division/Instance of Samosir Regency

3 **PENDUDUK DAN TENAGA KERJA** *POPULATION AND MANPOWER*

3.1 Penduduk/Population

3.2 Tenaga Kerja/Manpower

<https://samosirka.bps.go.id>

3.1. Penduduk

Pada tahun 2004, jumlah penduduk Kabupaten Samosir 130.078 jiwa, dengan jumlah rumah tangga (RT) 26.985 RT.

Dengan luas wilayah daratan 1.419,05 Km², tingkat kepadatan penduduk Kabupaten Samosir tahun 2004 sebesar 91,67 jiwa/km². Kecamatan Pangururan yang merupakan ibukota kabupaten, pusat perdagangan dan pusat pemerintahan adalah kecamatan dengan tingkat kepadatan yang tertinggi, yaitu sebesar 334,56 jiwa/km², kemudian Kecamatan Onan Runggu dengan tingkat kepadatan sebesar 201,54 jiwa/km². Sedangkan Harian merupakan kecamatan dengan tingkat kepadatan yang terkecil, yaitu hanya 13,81 jiwa/km².

Jumlah penduduk laki-laki di Kabupaten Samosir lebih sedikit dibandingkan dengan jumlah penduduk perempuan Tahun 2004 jumlah penduduk Kabupaten Samosir yang berjenis kelamin laki-laki berjumlah 63.530 jiwa dan penduduk perempuan berjumlah 66.548 jiwa.

3.1. Population

In 2004, total of population at Samosir Regency approach 130.078 people and total of household achieve 26.985.

By width of land area is 1.419,05 km², level of population density at Samosir Regency in 2004 is 91,67 person/km². Pangururan as regency capital, trade center and government center is a sub regency with the highest population density. It is 334,56 person/km². Onan Runggu sub regency has density level 201,54 person/km². Whereas Harian is a sub regency with at least density level, it is only 13,81 person/km².

Number of male at Samosir Regency is less than female. By 2004 total of population at Samosir Regency whose male sex are 63.530 people, while female 66.548 people.

Dengan demikian *sex ratio* penduduk Kabupaten Samosir sebesar 95,5 persen. Angka ini menunjukkan bahwa dari setiap 100 perempuan terdapat sekitar 95,5 orang laki-laki.

Kecamatan dengan angka *sex ratio* terkecil terdapat di Kecamatan Onan Runggu sebesar 87,0 persen. Kecenderungan ini menunjukkan bahwa kebanyakan laki-laki merantau ke luar daerah baik untuk mencari pekerjaan maupun tujuan melanjutkan pendidikan.

3.2. Tenaga Kerja

Jumlah pencari kerja yang terdaftar pada Dinas Tenaga Kerja dan Transmigrasi Kabupaten Samosir tahun 2004 sebanyak 4.047 orang, dengan rincian 1.710 laki-laki dan 2.307 perempuan. Dari jumlah tersebut 55,65 persen merupakan pencari kerja tamatan SLTA, tamatan diploma 18,24 persen, tamatan sarjana 26,12 persen.

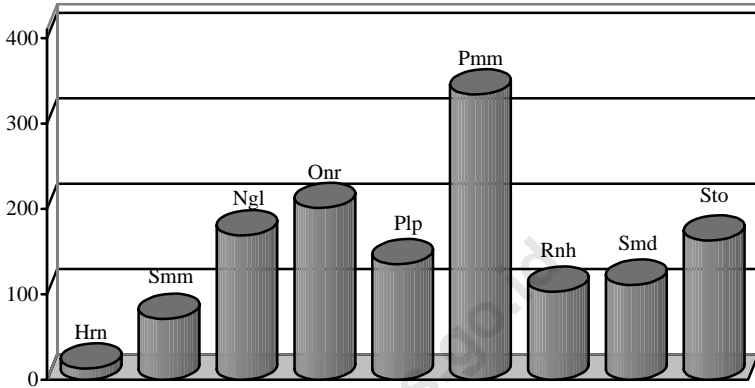
However sex ratio of population at Samosir Regency is 95,5 percent. This number shows that every 100 female is found 95,5 male.

Sub regency with at least sex ratio is at Onan Runggu Sub Regency, it is 87,0 percent. This tendency is showing that a lot of male immigrate to another area finding job and continue their study.

3.2. Manpower

Based on source of Manpower and Transmigration Office of Samosir Regency in 2004, total of job vacancy that listed at that office are 4.047 which 1.710 male and 2.307 female. Of the total, there is 55,65 percent as job seekers graduate from senior high school, diploma 18,24 percent, scholar's 26,12 percente.

Grafik 3.1 Kepadatan Penduduk Kabupaten Samsir
Menurut Kecamatan /
Population Density of Samsir Regency by Sub Regency
2004

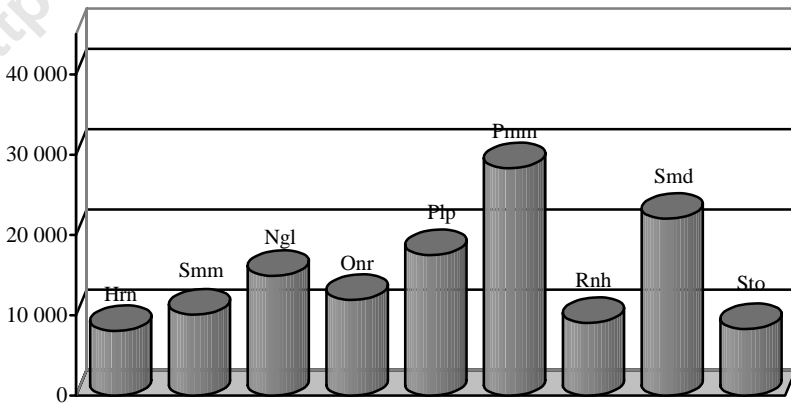


Catatan/Note :

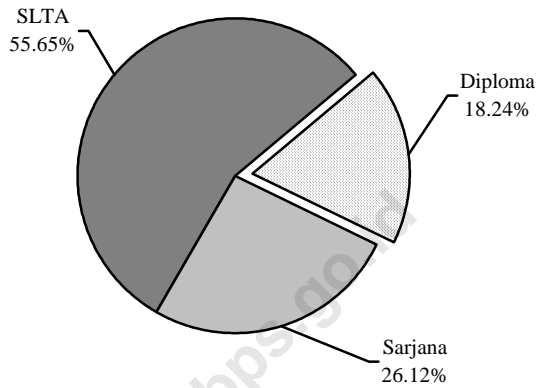
Hrn	: Harian	Onr	: Onan Runggu	Rnh	: Ronggur Nihuta
Smm	: Sianjur Mula-mula	Plp	: Palipi	Smd	: Simanindo
Ngl	: Nainggolan	Pmm	: Pangururan	Sto	: Stio tio

Grafik 3.2 Jumlah Penduduk Kabupaten Samsir
Menurut Kecamatan/
Population of Samsir Regency by Sub Regency
2004

Penduduk/Population



Grafik 3.3 Jumlah Pencari Kerja yang Terdaftar
Menurut Tingkat Pendidikan /
Number of Registered Placed Job Seekers by Education Level
2004



Tabel : 3.1.1. Luas Wilayah, Jumlah Rumah Tangga, Penduduk dan
Table *Kepadatan Penduduk Menurut Kecamatan*
Total Area, Number of Household, Population and
Population Density by Sub Regency
2004

Kecamatan/ <i>Sub Regency</i>	Luas Wilayah/ <i>Total Area</i> (Km ²)	Rumah Tangga/ <i>Household</i>	Penduduk/ <i>Population</i> (Jiwa)	Kepadatan/ <i>Density</i> (Jiwa/Km ²)
(1)	(2)	(3)	(4)	(5)
01 Harian	581,50	1.617	8.032	13,81
02 Sianjur Mula-mula	140,24	2.124	10.057	71,71
03 Nainggolan	87,86	3.038	14.908	169,68
04 Onan Runggu	59,14	2.707	11.919	201,54
05 Palipi	129,55	3.617	17.490	135,01
06 Pangururan	84,65	5.614	28.321	334,56
07 Ronggur Nihuta	87,15	1.794	9.043	103,76
08 Simanindo	198,20	4.728	22.013	111,07
09 Sitiotio	50,76	1.745	8.295	163,42
Jumlah/Total	1.419,05	26.985	130.078	91,67

Sumber/Source : Badan Pusat Statistik (BPS) Kabupaten Toba Samosir/
Central Board Statistics of Toba Samosir Regency

Tabel : 3.1.2.
Table

**Jumlah Penduduk Menurut Kelompok Umur
dan Jenis Kelamin
Number of Population by Age Group and Sex
2004**

Kelompok Umur/ <i>Age Group</i>	Laki-laki/ <i>Male</i>	Perempuan/ <i>Female</i>	Laki-laki + Perempuan/ <i>Male + Female</i>
(1)	(2)	(3)	(4)
0 – 4	7.078	8.020	15.098
5 – 9	7.897	7.906	15.803
10 – 14	8.551	7.906	16.457
15 – 19	8.195	9.476	17.671
20 – 24	5.648	3.155	8.803
25 – 29	3.825	3.501	7.325
30 – 34	2.992	3.866	6.858
35 – 39	2.147	2.515	4.663
40 – 44	3.011	3.161	6.172
45 – 49	2.516	3.660	6.176
50 – 54	3.602	4.538	8.141
55 – 59	2.655	2.529	5.184
60 - 64	1.925	2.775	4.700
65 +	3.488	3.540	7.028
Jumlah/Total	63.530	66.548	130.078

Sumber/Source : Badan Pusat Statistik (BPS) Kabupaten Toba Samosir/
Central Board Statistics of Toba Samosir Regency

Tabel : 3.1.3. Jumlah Penduduk Menurut Kecamatan dan Jenis Kelamin
Table Number of Population by Sub Regency and Sex
2004

Kecamatan/ <i>Sub Regency</i>	Laki-laki/ <i>Male</i>	Perempuan/ <i>Female</i>	Jumlah/ <i>Total</i>	Rasio Jenis Kelamin/ <i>Sex Ratio</i>
(1)	(2)	(3)	(4)	(5)
01 Harian	3.998	4.034	8.032	99,1
02 Sianjur Mula-mula	5.013	5.044	10.057	99,4
03 Nainggolan	7.149	7.758	14.908	92,1
04 Onan Runggu	5.544	6.375	11.919	87,0
05 Palipi	8.718	8.772	17.490	99,4
06 Pangururan	13.905	14.416	28.321	96,5
07 Ronggur Nihuta	4.370	4.673	9.043	93,5
08 Simanindo	10.786	11.227	22.013	96,1
09 Siotio	4.046	4.249	8.295	95,2
Jumlah/Total	63.530	66.548	130.078	95,5

Sumber/Source : Badan Pusat Statistik (BPS) Kabupaten Toba Samosir/
Central Board Statistics of Toba Samosir Regency

Tabel : 3.2.1. Jumlah Lowongan Kerja yang Terdaftar, Belum dan Sudah Dipenuhi Menurut Lapangan Usaha /
The Total of Opening Work that Registered, Hasn't and Has Been Fulfill According Opportunities for
2003

Lapangan Usaha/ <i>Industrial Origin</i>	Terdaftar			Belum Dipenuhi			Sudah Dipenuhi		
	L	P	Jml	L	P	Jml	L	P	Jml
(1)	(2)	(3)	(4)	(5)	(6)	(7)	(8)	(9)	(10)
1. Pertanian/ <i>Agriculture</i>	8	-	8	-	-	-	8	-	8
2. Pertambangan dan Penggalian	-	-	-	-	-	-	-	-	-
3. Industri/ <i>Manufacturing</i>	87	65	152	-	37	37	87	28	115
4. Listrik, Gas dan Air Minum	20	-	20	-	-	-	20	-	20
5. Bangunan/ <i>Construction</i>	30	-	30	-	-	-	30	-	30
6. Perdagangan, Hotel dan Restoran	-	-	-	-	-	-	-	-	-
7. Pengangkutan dan Komunikasi	10	-	10	-	-	-	10	-	10
8. Keuangan, Asuransi dan Usaha Persewaan	3	1	4	-	-	-	3	1	4
9. Jasa Kemasyarakatan, Sosial dan Perorangan	324	501	825	-	-	-	324	501	825
10. Lainnya/ <i>Other</i>	-	-	-	-	-	-	-	-	-
Jumlah/Total	482	567	1.049	0	37	37	482	530	1.012

Sumber/*Source* : Dinas Tenaga Kerja dan Transmigrasi Kabupaten Samosir /
Manpower and Transmigration Office of Samosir Regency

Tabel : 3.2.2. Jumlah Pencari Kerja yang Terdaftar Menurut Tingkat Pendidikan dan Jenis Kelamin/
Table *Number of Registered Placed Job Seekers by Education Level and Sex*
2004

Tingkat Pendidikan/ <i>Education Level</i>	Laki-laki/ <i>Male</i>	Perempuan/ <i>Female</i>	Jumlah/ <i>Total</i>
(1)	(2)	(3)	(4)
1. Tidak Pernah Sekolah/ <i>Never Attend School</i>	-	-	-
2. Tidak Tamat SD/ <i>Primary School Not Completed</i>	-	-	-
3. SD/ <i>Primary School</i>	-	-	-
4. SLTP/ <i>Junior High School</i>	-	-	-
5. SMU/ <i>Senior High School</i>	687	740	1.437
6. STM/ <i>Technical Senior High School</i>	77	2	79
7. SMEA/ <i>Senior Economic High School</i>	255	443	698
8. SPMA/ <i>Senior Agriculture High School</i>	-	-	-
9. SLTA Lainnya/ <i>Other Senior High School</i>	27	11	38
10. Diploma I/ <i>Diploma I</i>	32	54	86
11. Diploma II/ <i>Diploma II</i>	6	11	17
12. Sarjana Muda/ <i>Bachelor</i>	122	513	635
13. Sarjana Lengkap/ <i>Graduate</i>	504	533	1.057
Jumlah/Total	1.710	2.307	4.047

Sumber/Source : Dinas Tenaga Kerja dan Transmigrasi Kabupaten Samosir /
Manpower and Transmigration Office of Samosir Regency

4 **SOSIAL** **SOCIAL**

4.1 Pendidikan/Education

4.2 Kesehatan/Health

4.3 Keluarga Berencana/Family Planning

4.4 Agama/Religion

4.5 Sosial Lainnya/Other Social

4.6 Kriminal/Criminality

<https://saini3kita.com>

4.1. Pendidikan

Pendidikan merupakan sektor yang sangat menentukan dalam meningkatkan sumber daya manusia (SDM). Dengan SDM yang ada baik dari segi kualitas dan kuantitas yang tinggi diharapkan menjadi motor penggerak dan pelaksana pembangunan di Kabupaten Samosir.

Indikator dari keberhasilan sektor pendidikan salah satunya dapat dilihat dari peningkatan angka partisipasi sekolah dari tahun ke tahun. Peningkatan ini harus didukung oleh tersedianya sarana dan prasarana yang baik dan memadai.

Pada tingkat sekolah dasar (SD), jumlah sekolah pada tahun ajaran 2004/2005 berjumlah 202 unit, dengan jumlah guru dan murid masing-masing sebanyak 1.131 guru dan 21.319 siswa. Rasio murid SD terhadap guru tahun ajaran 2004/2005 sebesar 18,85 orang, artinya rata-rata tiap guru mengajar sekitar 19 siswa. Sementara rasio murid terhadap sekolah sebesar 106.

4.1 Education

Education is a very important sector increasing human resources. By available of the human resources in the high quality and quantity is expected to be a pioneer and constructor at Samosir Regency.

One of success indicator of education sector can be shown by increasing number of school participation year to year. Increasing must be supported by good enough structure and infrastructure.

Total of primary school in 2004/2005 are 202 units, with total of teachers and students are 1.131 and 21.319 each other. Ratio of primary pupils and teachers in 2004/2005 are 18,85. It means that average of every teacher who teachers 19 students. Whereas ratio of students and schools are 106.

Ini berarti bahwa rata-rata murid tiap sekolah sekitar 106 murid.

Pada tahun ajaran yang sama jumlah unit sekolah lanjutan tingkat pertama (SLTP) di Kabupaten Samosir sebanyak 30 unit, dengan jumlah guru dan siswa masing-masing 515 guru dan 10.101 siswa. Rasio murid terhadap guru dan sekolah masing-masing 20 dan 337. Sementara rasio guru terhadap sekolah rata-rata 17.

Pada tingkat sekolah lanjutan tingkat atas (SMA) jumlah sekolah yang ada sebanyak 11 unit dengan jumlah guru yang tersedia sebanyak 237 guru dan murid sebanyak 4.389. Sedangkan pada sekolah menengah kejuruan (SMK), jumlah sekolah, guru dan murid masing-masing 6 sekolah, 130 guru dan 2.010 murid. Rasio murid SMA terhadap guru dan sekolah masing-masing sebesar 19 dan 399. Sedangkan rasio murid SMK terhadap guru dan sekolah masing-masing 15 dan 335. Rasio guru SLTA dan SMK terhadap sekolah masing-masing 21,55 dan 21,67.

It means that average of students at every school are about 106 students or if it is divided by total of classes.

In the same teaching year, the total of junior high school unit at Samosir Regency are 30, with total of teachers and students are 515 and 10.101 people each other. Ratio of junior high school students and teachers are 20 and 337 each other. Whereas ratio of teachers and schools where as the average of teachers and schools ratio as 17.

Total of schools in senior high school are 11, with total teachers and students are 237 and 4.389 people each other. Whereas in vocational senior high school, there are 6 unit of schools, 130 teachers and 2.010 students. Ratio of senior high school students and teachers are 19 and 399 each other. Whereas in vocational senior high school, there are 15 and 335 each other. Ratio of Senior High School and Vocational Senior High School are 21,55 and 21,67 each other.

Untuk lebih jelasnya, jumlah sekolah, guru dan murid di Kabupaten Samosir dapat dilihat pada tabel 4.1.1. sampai 4.1.18.

4.2. Kesehatan

Tersedianya sarana dan prasarana kesehatan yang ditunjang oleh kemudahan dan terjangkaunya pelayanan kesehatan terhadap masyarakat luas merupakan salah satu pilar pembangunan dibidang kesehatan Pemerintah Kabupaten Samosir.

Dengan tersedianya sarana dan prasarana kesehatan berupa rumah sakit, puskesmas, pondok bersalin desa, posyandu, apotek, toko obat dan lain-lain merupakan sarana dalam meningkatkan dan menunjang kualitas hidup masyarakat.

Jumlah rumah sakit di Kabupaten Samosir tahun 2004 sebanyak 24 (dua) buah yang tersebar di 2 kecamatan. Sementara sarana kesehatan yang lain seperti pusat kesehatan masyarakat (Puskesmas) berjumlah 10 buah dan puskesmas pembantu sebanyak 29 buah, pondok bersalin desa (polindes) sebanyak 53 buah dan 156 buah Posyandu.

Completely, total of schools, teachers and students at Samosir Regency can be seen on table 4.1.1.-4.1.18.

4.2. Health

Available health equipment and preequipment that is supported by dispensation and achievable health service for people is one pillar construction in health at Samosir Regency.

Available of structures and infrastructures, like as hospitals, public health center, the place of bearing a child, integrated health service, dispensaries, medicine store, etc, they all as health equipment increasing and supporting quality live of people.

Total of hospital at Samosir Regency in 2004 are 2 which spread at 2 sub regency. While the other health facilities like as 10 of public health center and 29 public health sub center, 53 the place of bearing a child and 156 of integrated health service.

Jumlah tenaga kesehatan di Kabupaten Samosir tahun 2004 sebanyak 206 orang. Dari jumlah tersebut sebanyak 19 orang dokter (baik dokter umum, gigi dan spesialis), paramedis perawatan sebanyak 159 orang, dan non medis sebanyak 28 orang yang tersebar di seluruh kecamatan.

4.3. Keluarga Berencana

Jumlah pasangan usia subur (PUS) di Kabupaten Samosir tahun 2003 sebesar 11.867 pasangan. Dari jumlah tersebut sebesar 7.926 merupakan akseptor aktif atau 66,79 persen dari PUS. Sementara jumlah akseptor baru yang terdaftar tahun 2004 sebesar 1.941 akseptor.

Jenis alat kontrasepsi yang paling banyak dipakai oleh akseptor aktif tahun 2003 adalah Pil sebesar 2.225 akseptor (28,07 persen), kemudian penggunaan Suntik sebanyak 2.125 akseptor (26,81 persen). Sedangkan alat kontrasepsi yang banyak dipakai oleh akseptor baru adalah alat kontrasepsi suntik dan pil, masing masing 690 (35,55 persen) akseptor, 597 (30,76 persen) akseptor.

Total of health worker at Samosir Regency in 2004 are 206 people. The total, there are 19 doctor (general doctor, dentist and specialist), 159 of nurse paramedic, and 28 people of non medic who spread at all sub regency.

4.3. Family Planning

Total of age eligible couples at Samosir Regency in 2003 are 20.111. Of that total, there are 12.204 as current users or 60,68 percent of age eligible couples. Whereas total of new acceptor that listed in 2004 are 2.784.

Kind of contraception equipment is Pil that used by 2.225 acceptor (28,07 percent), using Injection are 2.125 (26,81 percent). Whereas contraception equipment percent and) acceptors lot of new acceptor used is injection and pill; there are 690 (35,55 percent) and 597 (30,76 percent).

paling sedikit digunakan adalah MO, yaitu 84 akseptor (4,33 persen).

Jumlah keluarga pra sejahtera/keluarga sejahtera I (KS I) di Kabupaten Samosir tahun 2004 sebesar 12.956 keluarga. Kecamatan Balige merupakan kecamatan dengan jumlah keluarga pra sejahtera/ KS I terbesar, yaitu sebanyak 2.881 keluarga, sedangkan Ajibata merupakan kecamatan dengan jumlah keluarga pra sejahtera/ KS I terkecil, yaitu hanya 379 keluarga.

4.4. Agama

Jumlah rumah ibadah menurut jenis rumah ibadah tahun 2004 di Kabupaten Samosir sebagai berikut : gereja Protestan sebanyak 299 gereja, gereja Katolik sebanyak

that used 84 acceptors is a MO (4,33 percent).

Total pra prosperous and 1st prosperous at Samosir Regency in 2004 are 12.956 family. Balige is a sub regency with the biggest of pra prosperous and 1st prosperous family, there are 2.881 family, temporary Ajibata Sub regency as the least of pra prosperous and 1st prosperous family, there are only 379 families.

4.4. Religion

Number of worship by kind worship in 2003 at Samosir Regency as like that; 299 of Protestant Church,

65 gereja, mesjid dan langgar masing-masing 34 mesjid dan 12 langgar.

4.5. Sosial Lainnya

Jumlah kelahiran yang terdaftar pada Kantor Catatan Sipil tahun 2004 sebanyak 1.608 kelahiran, terdiri dari 785 laki-laki dan 823 perempuan. Sementara jumlah perkawinan yang terdaftar pada Kantor Catatan Sipil

tahun 2004 sebanyak 216 perkawinan.

4.6. Sosial Politik

Aktivitas masyarakat untuk berkumpul dan berorganisasi berdasarkan jenis organisasi yang terdaftar pada Kantor Kesatuan Bangsa Kabupaten Samosir dari tahun ke tahun menunjukkan peningkatan.

Jumlah partai politik yang terdaftar sebagai partai peserta pemilu 2004 di Kabupaten Samosir sebanyak 22 partai (lihat pada lampiran). Jumlah organisasi kemasyarakatan (ormas) tahun 2004 sebanyak 17 organisasi; organisasi kepemudaan (OKP) 25 organisasi; LSM dan organisasi profesi lainnya masing-masing 32 dan 26 organisasi.

65 of Catholic's, 34 of Mosque and 12 of Small Mosque.

4.5. Other Social

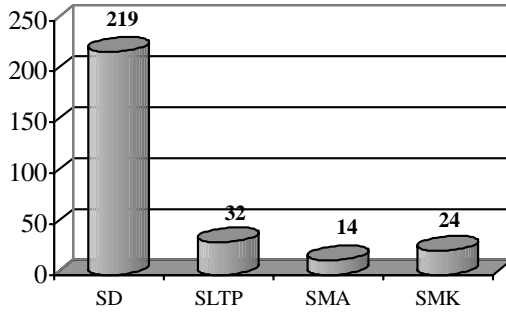
Number of birth that listed at Civil Noted Office Samosir Regency in 2004 are 1.608, consists of 785 male and 823 female. Whereas numbers of wedding that listed are 216.

4.6. Social Politic

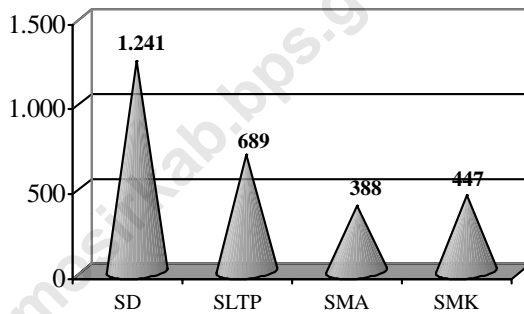
People activity to gather and organize based on sort of organization registered at Unity Nation Office of Samosir Regency showing increase year by year.

Total of politic party registered as participate party in general election are 22 party (look at appendix). Number of community organization are 17 in 2004; 25 youth organization; non organization Government and each 32 and 26 organization in other proficiency organization.

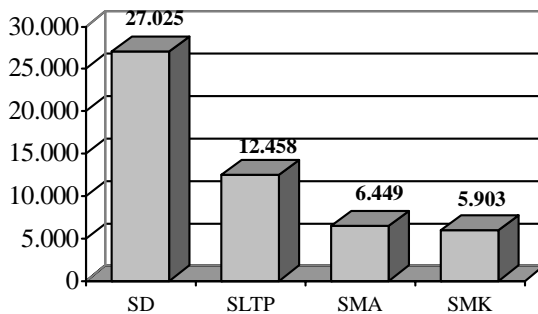
Grafik 4.1 Jumlah Sekolah Menurut Tingkat Pendidikan/
Number of Schools by Education Level
2004



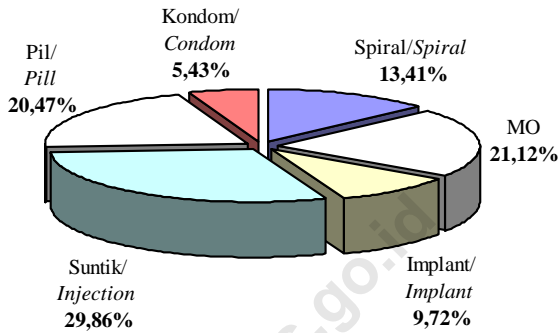
Grafik 4.2 Jumlah Guru Menurut Tingkat Pendidikan/
Number of Teachers by Education Level
 2004



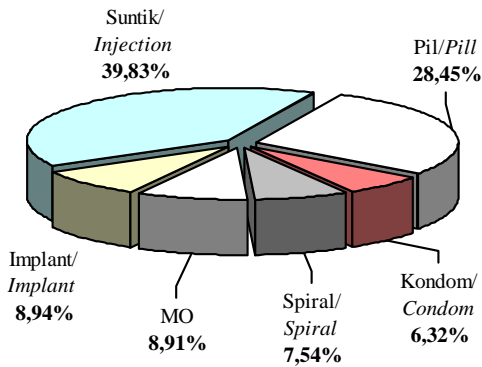
Grafik 4.3 Jumlah Murid Menurut Tingkat Pendidikan/
Number of Pupils by Education Level
 2004



Grafik 4.4 Persentase Akseptor Aktif
Menurut Jenis Alat Kontrasepsi Yang Dipakai/
Percentage of Active Acceptor by Type of Contraceptive Used
2003



Grafik 4.5 Persentase Akseptor Baru
Menurut Jenis Alat Kontrasepsi Yang Dipakai/
Percentage of New Users by Type of Contraceptive Used
2003



Tabel : 4.1.1. Jumlah Sekolah, Guru dan Murid Menurut Tingkat Pendidikan/
Table *Number of Schools, Teachers and Students by Education Level*
 2003/2004-2004/2005

Tingkat Pendidikan/ <i>Education Level</i>	Tahun Ajaran/ <i>Teaching Year</i>	
	2003/2004	2004/2005
(1)	(2)	(3)
1. Sekolah Dasar/ <i>Primary School</i>		
a. Sekolah/ <i>Schools</i>	202	202
b. Guru/ <i>Teachers</i>	1.131	1.131
c. Murid/ <i>Students</i>	21.319	21.319
2. SLTP/ <i>Junior High School</i>		
a. Sekolah/ <i>Schools</i>	30	30
b. Guru/ <i>Teachers</i>	515	515
c. Murid/ <i>Students</i>	10.101	10.101
3. SLTA/ <i>Senior High School</i>		
a. Sekolah/ <i>Schools</i>	11	11
b. Guru/ <i>Teachers</i>	237	237
c. Murid/ <i>Students</i>	4.389	4.389
4. SMK/ <i>Vocational Senior High School</i>		
a. Sekolah/ <i>Schools</i>	6	6
b. Guru/ <i>Teachers</i>	145	130
c. Murid/ <i>Students</i>	2.244	2.010

Sumber/*Source* : Dinas Pendidikan Nasional Kabupaten Samosir/
National Education Service of Samosir Regency

**Tabel : 4.1.2. Jumlah Sekolah Menurut Tingkat Pendidikan dan Kecamatan/
Table Number of Schools by Education Level and Sub Regency
2004/2005**

Kecamatan/ Sub Regency	SD/MI	SLTP/MTs	SLTA	SMK
(1)	(2)	(3)	(4)	(5)
01 Harian	12	2	-	-
02 Sianjur Mula-mula	22	1	1	-
03 Nainggolan	21	2	1	2
04 Onan Runggu	21	3	1	-
05 Palipi	28	6	2	1
06 Pangururan	38	5	5	2
07 Ronggur Nihuta	12	3	-	-
08 Simanindo	32	5	1	-
09 Siotio	16	3	-	-
Jumlah/Total	202	30	11	5

Sumber/Source : Dinas Pendidikan Nasional Kabupaten Samsir/
National Education Service of Samsir Regency

Tabel : 4.1.3. Jumlah Murid Menurut Tingkat Pendidikan dan Kecamatan/
Table *Number of Students by Education Level and Sub Regency*
2004/2005

Kecamatan/ Sub Regency	SD/MI	SLTP/MTs	SLTA	SMK
(1)	(2)	(3)	(4)	(5)
01 Harian	1.441	484	-	-
02 Sianjur Mula-mula	1.615	565	452	-
03 Nainggolan	2.250	1.252	129	753
04 Onan Runggu	1.903	779	369	-
05 Palipi	2.810	1.596	503	487
06 Pangururan	4.470	2.519	2.404	1.004
07 Ronggur Nihuta	1.540	709	-	-
08 Simanindo	3.349	1.564	532	-
09 Sitiotio	1.585	633	-	-
Jumlah/ Total	20.963	10.101	4.389	2.244

Sumber/Source : Dinas Pendidikan Nasional Kabupaten Samsir/
National Education Service of Samsir Regency

Tabel : 4.1.4. Jumlah Guru Menurut Tingkat Pendidikan dan Kecamatan/
Table *Number of Teachers by Education Level and Sub Regency*
2004/2005

Kecamatan/ Sub Regency	SD/MI	SLTP/MTs	SLTA	SMK
(1)	(2)	(3)	(4)	(5)
01 Harian	75	30	-	-
02 Sianjur Mula-mula	90	25	21	-
03 Nainggolan	89	61	12	52
04 Onan Runggu	129	19	22	-
05 Palipi	158	81	32	38
06 Pangururan	252	119	120	55
07 Ronggur Nihuta	70	44	-	-
08 Simanindo	195	94	30	-
09 Sitiotio	73	42	-	-
Jumlah/ Total	1.131	515	237	145

Sumber/Source : Dinas Pendidikan Nasional Kabupaten Samsir/
National Education Service of Samsir Regency

Tabel : 4.1.5. Jumlah Sekolah, Guru dan Murid Sekolah Dasar/Madrasah Ibtidaiyah Menurut Kecamatan/
Number of Schools, Teachers and Students of Primary School by Sub Regency
2004/2005

Kecamatan/ <i>Sub Regency</i>	Sekolah/ <i>Schools</i>	Guru/ <i>Teachers</i>	Murid/ <i>Students</i>
(1)	(2)	(3)	(4)
01 Harian	12	75	1.441
02 Sianjur Mula-mula	22	90	1.615
03 Nainggolan	21	89	2.250
04 Onan Runggu	21	129	1.903
05 Palipi	28	158	2.810
06 Pangururan	38	252	4.470
07 Ronggur Nihuta	12	70	1.540
08 Simanindo	32	195	3.349
09 Siotio	16	73	1.585
Jumlah/Total	202	1.131	20.963

Sumber/Source : Dinas Pendidikan Nasional Kabupaten Samosir/
National Education Service of Samosir Regency

Tabel : 4.1.6. Jumlah Sekolah Dasar Menurut Lembaga dan Kecamatan/
Table *Number of Primary School by Institution and Sub Regency*
2004/2005

Kecamatan/ <i>Sub Regency</i>	Negeri Non Inpres	Negeri Inpres	Bersubsidi /Swasta	MI/ MIS	Jumlah/ <i>Total</i>
(1)	(2)	(3)	(4)	(5)	(6)
01 Harian	9	3	-	-	12
02 Sianjur Mula-mula	13	7	1	-	21
03 Nainggolan	13	9	-	-	22
04 Onan Runggu	12	8	1	-	21
05 Palipi	14	13	2	-	29
06 Pangururan	22	15	1	-	38
07 Ronggur Nihuta	7	5	-	-	12
08 Simanindo	15	17	-	-	32
09 Sitiotio	7	7	1	-	15
Jumlah/Total	112	84	6	-	202

Sumber/Source : Dinas Pendidikan Nasional Kabupaten Samosir/
National Education Service of Samosir Regency

Tabel : 4.1.7. Jumlah Guru SD Menurut Kecamatan dan Ijazah Tertinggi/
Table *Number of Primary School Teachers According Sub*
Regency and The Highest Diploma in
2004/2005

Kecamatan/ <i>Sub Regency</i>	SPG/ KPG/PGSIR/ SGO	Sarjana Muda	Sarjana	PGA	Lain-lain	Jumlah/ <i>Total</i>
(1)	(2)	(3)	(4)	(5)	(6)	(7)
01 Harian	51	-	9	-	60	51
02 Sianjur Mula-mula	63	-	7	-	70	63
03 Nainggolan	63	1	10	-	74	63
04 Onan Runggu	83	-	10	-	93	83
05 Palipi	78	-	15	-	93	78
06 Pangururan	171	-	32	-	203	171
07 Ronggur Nihuta	53	-	4	-	57	53
08 Simanindo	139	-	16	-	155	139
09 Siotio	47	-	4	-	51	47
Jumlah/Total	748	1	107	-	856	748

Sumber/Source : Dinas Pendidikan Nasional Kabupaten Samosir/
National Education Service of Samosir Regency

**Tabel : 4.1.8. Jumlah Murid SD Menurut Kecamatan dan Lembaga/
Table Number of Students in Primary School by Sub Regency and
Institution
2004/2005**

Kecamatan/ <i>Sub Regency</i>	Negeri Non Inpres	Negeri Inpres	Bersubsidi/ Swasta	MIN/ MIS	Jumlah/ <i>Total</i>
(1)	(2)	(3)	(4)	(5)	(6)
01 Harian	943	498	-	-	1.441
02 Sianjur Mula-mula	1.058	525	32	-	1.615
03 Nainggolan	1.394	856	-	-	2.250
04 Onan Runggu	1.222	547	134	-	1.903
05 Palipi	1.263	1.214	333	-	2.810
06 Pangururan	2.559	1.704	207	-	4.470
07 Ronggur Nihuta	1.047	493	-	-	1.540
08 Simanindo	1.540	1.809	-	-	3.349
09 Sitiotio	843	717	25	-	1.585
Jumlah/Total	11.869	8.363	731	-	20.963

Sumber/Source : Dinas Pendidikan Nasional Kabupaten Samosir/
National Education Service of Samosir Regency

Tabel : 4.1.9. Jumlah Murid SD Negeri Non Inpres Menurut Kecamatan dan Kelas/
Table *Number of Students in Non Inpres Public Primary School by Sub Regency and Class*
2004/2005

Kecamatan/ Sub Regency	Kelas/Class						Jumlah/ Total
	I	II	III	IV	V	VI	
(1)	(2)	(3)	(4)	(5)	(6)	(7)	(8)
01 Harian	162	146	157	168	154	291	1.078
02 Sianjur Mula-mula	164	171	193	188	175	167	1.058
03 Nainggolan	249	215	250	242	212	226	1.394
04 Onan Runggu	209	192	185	188	248	200	1.222
05 Palipi	206	292	216	215	205	202	1.336
06 Pangururan	434	428	425	424	444	404	2.559
07 Ronggur Nihuta	157	173	174	180	179	184	1.047
08 Simanindo	234	233	206	245	258	247	1.423
09 Sitiotio	123	121	218	127	124	118	831
Jumlah/Total	1.938	1.971	2.024	1.977	1.999	2.039	11.948

Sumber/Source : Dinas Pendidikan Nasional Kabupaten Samosir/
National Education Service of Samosir Regency

**Tabel : 4.1.10. Jumlah Murid SD Negeri Inpres Menurut Kecamatan dan Kelas/
Table Number of Students in Inpres Public Primary School by Sub
Regency and Class
2004/2005**

Kecamatan/ Sub Regency	Kelas/Class						Jumlah/ Total
	I	II	III	IV	V	VI	
(1)	(2)	(3)	(4)	(5)	(6)	(7)	(8)
01 Harian	82	101	77	81	93	64	498
02 Sianjur Mula-mula	83	73	81	91	81	74	483
03 Nainggolan	139	135	142	144	135	154	849
04 Onan Runggu	90	76	95	94	101	91	547
05 Palipi	195	169	207	186	222	235	1.214
06 Pangururan	299	260	311	303	288	263	1.724
07 Ronggur Nihuta	84	76	85	95	87	86	513
08 Simanindo	299	277	288	281	312	296	1.753
09 Sitiotio	129	129	124	107	113	119	721
Jumlah/Total	1.400	1.296	1.410	1.382	1.432	1.382	8.302

Sumber/Source : Dinas Pendidikan Nasional Kabupaten Samosir
National Education Service of Samosir Regency

Tabel : 4.1.11.
Table

**Jumlah Murid SD Bersubsidi / Swasta Menurut
Kecamatan dan Kelas/
Number of Students in Private Primary School by
Sub Regency and Class
2004/2005**

Kecamatan/ Sub Regency	Kelas/Class						Jumlah/ Total
	I	II	III	IV	V	VI	
(1)	(2)	(3)	(4)	(5)	(6)	(7)	(8)
01 Harian	-	-	-	-	-	-	-
02 Sianjur Mula-mula	5	8	3	6	5	4	31
03 Nainggolan	-	-	-	-	-	-	-
04 Onan Runggu	23	27	19	18	30	17	134
05 Palipi	56	45	54	57	56	65	333
06 Pangururan	32	28	27	52	34	34	207
07 Ronggur Nihuta	-	-	-	-	-	-	-
08 Simanindo	-	-	-	-	-	-	-
09 Sitiotio	5	2	6	6	4	2	25
Jumlah/Total	121	110	109	139	129	122	730

Sumber/Source : Dinas Pendidikan Nasional Kabupaten Samosir/
National Education Service of Samosir Regency

Tabel : 4.1.12.
Table

**Jumlah Sekolah, Guru dan Murid SLTP
Menurut Kecamatan/
Number of Schools, Students and Teachers in Junior High
School by Sub Regency
2004/2005**

Kecamatan/ <i>Sub Regency</i>	Sekolah/ <i>Schools</i>	Guru/ <i>Teachers</i>	Murid/ <i>Students</i>
<i>(1)</i>	<i>(2)</i>	<i>(3)</i>	<i>(4)</i>
01 Harian	2	28	424
02 Sianjur Mula-mula	1	20	560
03 Nainggolan	2	51	1.234
04 Onan Runggu	3	42	772
05 Palipi	6	78	1.575
06 Pangururan	5	116	2.248
07 Ronggur Nihuta	3	40	721
08 Simanindo	5	82	1.537
09 Sitiotio	3	38	629
Jumlah/Total	30	495	9.700

Sumber/Source : Dinas Pendidikan Nasional Kabupaten Samosir/
National Education Service of Samosir Regency

**Tabel : 4.1.13. Jumlah Sekolah SLTP Menurut Lembaga dan Kecamatan/
Table Number of Schools in Junior High School by Institution
and Sub Regency
2004/2005**

Kecamatan/ <i>Sub Regency</i>	Negeri/ <i>Public</i>	Swasta/ <i>Private</i>	Jumlah/ <i>Total</i>
(1)	(2)	(3)	(4)
01 Harian	2	-	2
02 Sianjur Mula-mula	1	-	1
03 Nainggolan	2	-	2
04 Onan Runggu	1	2	3
05 Palipi	1	5	6
06 Pangururan	3	2	5
07 Ronggur Nihuta	2	1	3
08 Simanindo	4	1	5
09 Siotio	3	-	3
Jumlah/Total	19	11	30

Sumber/Source : Dinas Pendidikan Nasional Kabupaten Samosir/
National Education Service of Samosir Regency

Tabel : 4.1.14.
Table

**Jumlah Sekolah, Murid dan Guru SLTA
Menurut Kecamatan/
Number of Schools, Students and Teachers in Senior High
School by Sub Regency
2004/2005**

Kecamatan/ Sub Regency	Sekolah/ Schools	Guru/ Teachers	Murid/ Students
(1)	(2)	(3)	(4)
01 Harian	-	-	-
02 Sianjur Mula-mula	1	17	452
03 Nainggolan	1	26	141
04 Onan Runggu	1	15	373
05 Palipi	2	29	567
06 Pangururan	5	126	2.815
07 Ronggur Nihuta	-	-	-
08 Simanindo	1	29	528
09 Siotio	-	-	-
Jumlah/Total	11	242	4.876

Sumber/Source : Dinas Pendidikan Nasional Kabupaten Samosir/
National Education Service of Samosir Regency

**Tabel : 4.1.15. Jumlah Sekolah SLTA Menurut Lembaga dan Kecamatan /
Table Number of Schools in Senior High School by Institution
and Sub Regency
2004/2005**

Kecamatan/ Sub Regency	Negeri/ Public	Swasta/ Private	Jumlah/ Total
(1)	(2)	(3)	(4)
01 Harian	-	-	-
02 Sianjur Mula-mula	1	-	1
03 Nainggolan	-	1	1
04 Onan Runggu	1	-	1
05 Palipi	-	2	2
06 Pangururan	2	3	5
07 Ronggur Nihuta	-	-	-
08 Simanindo	1	-	1
09 Siotio	-	-	-
Jumlah/Total	5	6	11

Sumber/Source : Dinas Pendidikan Nasional Kabupaten Samosir/
National Education Service of Samosir Regency

Tabel : 4.1.16.
Table

Jumlah Sekolah, Guru dan Murid SMK
Menurut Kecamatan/
Number of Schools, Teachers and Students in Vocational
Senior High School by Sub Regency
2004/2005

Kecamatan/ <i>Sub Regency</i>	Sekolah/ <i>Schools</i>	Guru/ <i>Teachers</i>	Murid/ <i>Students</i>
(1)	(2)	(3)	(4)
01 Harian	-	-	-
02 Sianjur Mula-mula	-	-	-
03 Nainggolan	2	53	737
04 Onan Runggu	-	-	-
05 Palipi	1	38	473
06 Pangururan	2	43	1047
07 Ronggur Nihuta	-	-	-
08 Simanindo	-	-	-
09 Sitiotio	-	-	-
Jumlah/Total	5	134	2.257

Sumber/Source : Dinas Pendidikan Nasional Kabupaten Samsir/
National Education Service of Samsir Regency

Tabel : 4.1.17. Jumlah Sekolah SMK Menurut Lembaga dan Kecamatan/
Table Number of Vocational Senior High School by Institution and Sub Regency
2004/2005

Kecamatan/ <i>Sub Regency</i>	Negeri/ <i>Public</i>	Swasta/ <i>Private</i>	Jumlah/ <i>Total</i>
(1)	(2)	(3)	(4)
01 Harian	-	-	-
02 Sianjur Mula-mula	-	-	-
03 Nainggolan	1	1	2
04 Onan Runggu	-	-	-
05 Palipi	1	-	1
06 Pangururan	-	2	2
07 Ronggur Nihuta	-	-	-
08 Simanindo	-	-	-
09 Siotio	-	-	-
Jumlah/Total	2	3	5

Sumber/Source : Dinas Pendidikan Nasional Kabupaten Samosir/
National Education Service of Samosir Regency

Tabel : 4.2.1.
Table

**Jumlah Fasilitas Kesehatan/
Number of Health Facilities
2004**

Fasilitas Kesehatan/ <i>Health Facility</i>	2004
(1)	(2)
1. Rumah Sakit Umum/ <i>General Hospital</i>	1
2. Puskesmas/ <i>Public Health Center</i>	10
3. Puskesmas Pembantu/ <i>Public Health Sub Center</i>	29
4. BPU/ Rumah Bersalin Swasta <i>Public Clinic</i>	5
5. Pondok Bersalin Desa (Polindes)/ <i>The place of bearing a child</i>	53
6. Pos Pelayanan Terpadu (Posyandu)/ <i>Integrated Health Service</i>	156
7. Apotek/ <i>Dispensaries</i>	-
8. Toko Obat/ <i>Medicine Store</i>	-

Sumber/*Source* : Dinas Kesehatan dan KB Kabupaten Samsir/
Health and Family Planning Service of Samsir Regency

Tabel : 4.2.2. Jumlah Fasilitas Kesehatan Menurut Status Kepemilikan/
Table *Number of Health Facilities by Possession*
2004

Fasilitas Kesehatan/ <i>Health Facility</i>	Peme- rintah/ <i>State</i>	Swasta/ <i>Private</i>	Jumlah/ <i>Total</i>
(1)	(2)	(3)	(4)
1. Rumah Sakit Umum/ <i>General Hospital</i>	1	1	2
• Kapasitas Tempat Tidur/ <i>Bed Capacity</i>	*	*	*
2. Puskesmas/ <i>Public Health Center</i>	10	-	10
• Tempat Tidur Puskesmas	*	*	*
3. Puskesmas Perawatan	*	*	*
• Tempat Tidur Puskesmas Perawatan	*	*	*
4. Puskesmas Pembantu/ <i>Public Health Sub Center</i>	29	-	29
5. Pondok Bersalin Desa/ <i>The place of bearing a child</i>	53	-	53
6. Praktek Dokter/ <i>Doctor Practical</i>	*	*	*
7. Praktek Bidan/ <i>Midwife Practical</i>	*	*	*
8. S P K/AKPER	*	*	*
9. S M F	*	*	*

Sumber/Source : *) Data tidak tersedia / *Data not available*
Dinas Kesehatan dan KB Kabupaten Samosir/
Health and Family Planning Service of Samosir Regency

Tabel : 4.2.3.
Table

**Jumlah Fasilitas Kesehatan Menurut Kecamatan/
Number of Health Facilities by Sub Regency
2004**

Kecamatan/ Sub Regency	Rumah Sakit/ Hospital		Puskesmas /Public Health Centre	Puskesmas Pembantu/ Public Health Sub Centre
	Umum/ General	Swasta/ Private		
(1)	(2)	(3)	(4)	(5)
01 Harian	-	-	1	4
02 Sianjur Mula-mula	-	-	1	2
03 Nainggolan	-	1	1	-
04 Onan Runggu	-	-	1	4
05 Palipi	-	-	1	4
06 Pangururan	1	-	1	7
07 Ronggur Nihuta	-	-	1	2
08 Simanindo	-	-	3	4
09 Sitiotio	-	-	-	2
Jumlah/Total	1	1	10	29

Sumber/Source : Dinas Kesehatan dan KB Kabupaten Samosir/
Health and Family Planning Service of Samosir Regency

Tabel : 4.2.3.
Table

Lanjutan/*Continued*

Kecamatan/ <i>Sub Regency</i>	Pondok Bersalin Desa/ <i>The place of bearing a child</i>	Posyandu/ <i>Integrated Health Service</i>
(1)	(6)	(7)
01 Harian	6	16
02 Sianjur Mula-mula	6	14
03 Nainggolan	6	15
04 Onan Runggu	3	15
05 Palipi	5	16
06 Pangururan	8	38
07 Ronggur Nihuta	5	11
08 Simanindo	12	23
09 Sitiotio	2	8
Jumlah/Total	53	156

Sumber/*Source* : Dinas Kesehatan dan KB Kabupaten Samosir/
Health and Family Planning Service of Samosir Regency

Tabel : 4.2.4.
Table

**Jumlah Tenaga Kesehatan Dinas Kesehatan dan KB
Kabupaten Samosir Menurut Kecamatan/
Number of Health Workers in Health Service and Family
Planning of Samosir Regency by Sub Regency
2004**

Kecamatan/ <i>Sub Regency</i>	Dokter/ <i>State Physician</i>	Paramedis Perawatan	Paramedis Non Perawatan	Non Medis	Jumlah/ <i>Total</i>
(1)	(2)	(3)	(4)	(5)	(6)
01 Harian	1	9	-	-	10
02 Sianjur Mula-mula	1	13	-	4	18
03 Nainggolan	1	5	-	2	8
04 Onan Runggu	1	7	-	-	8
05 Palipi	1	15	-	2	18
06 Pangururan	10	73	-	17	100
07 Ronggur Nihuta	1	8	-	-	9
08 Simanindo	3	24	-	3	30
09 Sitiotio	-	5	-	-	5
Jumlah/Total	19	159	-	28	206

Sumber/Source : *) Data tidak tersedia / *Data not available*
Dinas Kesehatan dan KB Kabupaten Samosir/
Health and Family Planning Service of Samosir Regency

Tabel : 4.2.5.
Table

**Jumlah Dokter Menurut Kecamatan/
Number of State Physicians by Sub Regency
2004**

Kecamatan/ Sub Regency	Umum/ General		Gigi/ Dentist		Spesialis/ Specialist		Jumlah/ Total
	PNS	PTT	PNS	PTT	PNS	PTT	
(1)	(2)	(3)	(4)	(5)	(6)	(7)	(8)
01 Harian	1	-	-	-	-	-	1
02 Sianjur Mula-mula	1	-	-	-	-	-	1
13 Nainggolan	1	-	-	-	-	-	1
14 Onan Runggu	-	1	-	-	-	-	1
15 Palipi	1	-	-	-	-	-	1
16 Pangururan	7	2	-	1	-	-	10
17 Ronggur Nihuta	1	-	-	-	-	-	1
18 Simanindo	3	-	-	-	-	-	3
19 Sitiotio	-	-	-	-	-	-	-
Jumlah/Total	15	3	-	1	-	-	19

Sumber/Source : Dinas Kesehatan dan KB Kabupaten Samosir/
Health and Family Planning Service of Samosir Regency

Tabel : 4.2.6.
Table

Jumlah Tenaga Kesehatan Menurut Kecamatan
Number of Health Workers by Sub Regency
2004

Kecamatan/ <i>Sub Regency</i>	Dokter/ <i>State Physician</i>			Bidan/ <i>Midwife</i>	Perawat/ <i>Nurse</i>	Jumlah/ <i>Total</i>
	Umum/ <i>General</i>	Gigi/ <i>Dentist</i>	Spesialis <i>Specialist</i>			
(1)	(2)	(3)	(4)	(5)	(6)	(7)
01 Harian	1	-	-	7	-	8
02 Sianjur Mula-mula	1	-	-	5	1	7
13 Nainggolan	1	-	-	3	-	4
14 Onan Runggu	1	-	-	3	-	4
15 Palipi	1	-	-	8	1	10
16 Pangururan	9	1	-	15	16	41
17 Ronggur Nihuta	1	-	-	5	3	9
18 Simanindo	3	-	-	11	5	19
19 Siotio	-	-	-	1	2	3
Jumlah/Total	18	1	-	58	28	105

Sumber/*Source* : Dinas Kesehatan dan KB Kabupaten Samosir/
Health and Family Planning Service of Samosir Regency

Tabel : 4.2.7.
Table

**Jumlah Paramedis Perawatan Menurut Kecamatan/
Number of Nurses According by Sub Regency
2004**

Kecamatan/ <i>Sub Regency</i>	Bidan/ <i>Midwife</i>		Perawat/ <i>Nurse</i>	Jurkes/ <i>Para- medic</i>	SPRG	Jumlah/ <i>Total</i>
	PNS	PTT				
(1)	(2)	(3)	(4)	(5)	(6)	(7)
01 Harian	3	4	-	-	-	7
02 Sianjur Mula-mula	2	3	1	-	-	6
03 Nainggolan	2	1	-	-	-	3
04 Onan Runggu	3	-	-	-	-	3
05 Palipi	6	2	1	-	-	9
06 Pangururan	11	4	16	1	2	34
07 Ronggur Nihuta	4	1	3	-	-	8
08 Simanindo	6	5	5	1	2	19
09 Siotio	1	-	2	1	-	4
Jumlah/Total	38	20	28	3	4	93

Sumber/Source : Dinas Kesehatan dan KB Kabupaten Samosir/
Health and Family Planning Service of Samosir Regency

**Tabel : 4.2.8. Jumlah Paramedis Non Perawatan Menurut Kecamatan/
Table Number of Medical Non Nurses According by Sub Regency
2004**

Kecamatan/ Sub Regency	Akademi/ Academic		SPPH	SPAG	SMF/ SAA	LCPK	Jumlah/ Total
	Gizi	Apk					
(1)	(2)	(3)	(4)	(5)	(6)	(7)	(8)
01 Harian	-	-	-	-	-	-	-
02 Sianjur Mula-mula	-	-	-	-	-	3	3
03 Nainggolan	-	-	-	-	-	-	-
04 Onan Runggu	-	-	-	1	-	-	1
05 Palipi	-	-	-	-	-	-	-
06 Pangururan	1	-	2	-	1	4	8
07 Ronggur Nihuta	-	-	-	-	-	-	-
08 Simanindo	-	-	-	1	-	1	2
09 Sitiotio	-	-	-	-	-	-	-
Jumlah/Total	1	-	2	2	1	8	4

Sumber/Source : Dinas Kesehatan dan KB Kabupaten Samosir/
Health and Family Planning Service of Samosir Regency

Tabel : 4.2.9. Jumlah Penderita Rawat Jalan di Puskesmas Umur 0-28 Hari
Table Menurut Jenis Penyakit/ *Number of Suffering Keeping at Home*
in Clinic The age 0-28 days According to Kind Of Disease
2004

Jenis Penyakit / <i>Kind of Disease</i>	Jumlah Penderita/ <i>Total of Suffering</i>	Persen- tase/ <i>Percenta ge</i>
(1)	(2)	(3)
1. Infeksi Akut Lain Pada Saluran Pernafasan Bagian Atas/ <i>The other acute infection respiratory tract above part</i>	107	8,81
2. Penyakit Lain Pada Saluran Pernafasan Bagian Atas/ <i>Other disease on respiratory tract above part</i>	42	3,46
3. Penyakit Lain Pada Saluran Pernafasan Bagian Bawah/ <i>Other disease on respiratory tract below part</i>	42	3,46
4. Pneumonia/ <i>Pneumonia</i>	19	1,57
5. Bronkhitis/ <i>Bronchitis</i>	19	1,57
6. Asma/ <i>Asthma</i>	28	2,31
7. Kelainan Kornea/ <i>Cornea Anomaly</i>	6	0,49
8. Penyakit Mata Lain/ <i>Other eye disease</i>	10	0,82
9. Penyakit Rongga Mulut/ <i>Oral Cavity disease</i>	-	-
10. Penyakit Mastoid/ <i>Mastoid disease</i>	56	4,61
11. Infeksi Penyakit Usus/ <i>Intestine disease infection</i>	28	2,31
12. Penyakit Influenza/ <i>Influence disease</i>	2	0,16
13. Penyakit Alergi/ <i>Allergy disease</i>	-	-
14. Kecelakaan/ <i>Accident</i>	340	28,01
15. Tonsilitis/ <i>Transilitis</i>	78	6,43
16. Infeksi Telinga Tengah/ <i>Central ear infection</i>	-	-
17. Penyakit Jamur/ <i>Fungus disease</i>	4	0,33
18. Diare/ <i>Diarrhea</i>	-	-
19. Penyakit lainnya/ <i>Other disease</i>	14	1,15
Jumlah/Total	1.214	100,00

Sumber/*Source* : Dinas Kesehatan dan KB Kabupaten Samosir/
Health and Family Planning Service of Samosir Regency

Tabel : 4.2.10.
Table

Jumlah Penderita Rawat Jalan di Puskesmas
Umur 28 Hari - 1 Tahun Menurut Jenis Penyakit/
*Number of Suffering Keeping at Home in Clinic The age 28
Days Until One year According to Kind Of Disease*
2004

Jenis Penyakit/ <i>Kind of Disease</i>	Jumlah Penderita/ <i>Total of Suffering</i>	Persentase/ <i>Percentage</i>
(1)	(2)	(3)
1. Infeksi Akut Lain Pada Saluran Pernafasan Bagian Atas/ <i>The other acute infection respiratory tract above part</i>	958	28,96
2. Penyakit Lain Pada Saluran Pernafasan Bagian Atas/ <i>Other disease on respiratory tract above part</i>	446	13,48
3. Penyakit Lain Pada Saluran Pernafasan Bagian Bawah/ <i>Other disease on respiratory tract below part</i>	210	6,35
4. Pneumonia/ <i>Pneumonia</i>	60	1,81
5. Penyakit Cacingan/ <i>Worm Disease</i>	208	6,29
6. Bronkhitis/ <i>Bronchitis</i>	106	3,20
7. Penyakit Mata lain/ <i>Other eye disease</i>	54	1,63
8. Tonsilitis/ <i>Tonsilitis</i>	38	1,15
9. Scabies/ <i>Scabies</i>	36	1,09
10. Dysentri/ <i>Dysentery</i>	80	2,42
11. Kecelakaan/ <i>Accident</i>	32	0,97
12. Penyakit Kulit Infeksi/ <i>Skin disease infection</i>	144	4,35
13. Penyakit Kulit Alergi/ <i>Skin disease allergy</i>	150	4,53
14. Infeksi Penyakit Usus Lain/ <i>Other interstine disease infection</i>	24	0,73
15. Mastoid/ <i>Mastoid</i>		
16. Asma/ <i>Asthma</i>	8	0,24
17. Campak/ <i>Toss</i>	96	2,90
18. Penyakit Rongga Mulut/ <i>Oral Cavity disease</i>	54	1,63
19. Penyakit Telinga Tengah/ <i>Central ear infection</i>	44	1,33
20. Diare/ <i>Diarrhea</i>	458	13,85
21. Penyakit lainnya/ <i>Other disease</i>	102	3,08
Jumlah/Total	3.308	100,00

Sumber/*Source* : Dinas Kesehatan dan KB Kabupaten Samosir/
Health and Family Planning Service of Samosir Regency

Tabel : 4.2.11. Jumlah Penderita Rawat Jalan di Puskesmas Umur 1 - 4 Tahun Menurut Jenis Penyakit/ *Number of Suffering Keeping at Home in Clinic The age 1-4 years According to Kind Of Disease*
2004

Jenis Penyakit/ <i>Kind of Disease</i>	Jumlah Penderita/ <i>Total of Suffering</i>	Persentase/ <i>Percentage</i>
(1)	(2)	(3)
1. Infeksi Akut Lain Pada Saluran Pernafasan Bagian Atas/ <i>The other acute infection respiratory tract above part</i>	642	14,19
2. Penyakit Lain Pada Saluran Pernafasan Bagian Atas/ <i>Other disease on respiratory tract above part</i>	642	14,19
3. Diare/ <i>Diarrhea</i>	312	6,90
4. Kecacingan/ <i>Worming</i>	407	9,00
5. Bronkhitis/ <i>Bronchitis</i>	492	10,88
6. Pneumonia/ <i>Pneumonia</i>	283	6,26
7. Scabies/ <i>Scabies</i>	54	1,19
8. Tukak Lambung/ <i>Anterior cavity sore</i>	78	1,72
9. Dysentri/ <i>Dysentery</i>	94	2,08
10. Tonsilitis/ <i>Tonsilitis</i>	16	0,35
11. Mastoid/ <i>Mastoid</i>	188	4,16
12. Infeksi Telinga Tengah/ <i>Central ear infection</i>	144	3,18
13. Penyakit Pulpa/ <i>Pulpa disease</i>	10	0,22
14. Penyakit Usus Lain/ <i>Other intestine disease</i>	116	2,56
15. Asma/ <i>Asthma</i>	176	3,89
16. Penyakit Jamur/ <i>Fungus disease</i>	77	1,70
17. Penyakit Alergi/ <i>Allergy disease</i>	34	0,75
18. Penyakit Mata Lain/ <i>Other eye disease</i>	46	1,02
19. Penyakit Kulit Infeksi/ <i>Skin disease infection</i>	174	3,85
20. Penyakit Lainnya/ <i>Other disease</i>	108	2,39
Jumlah/Total	4.523	100,00

Sumber/*Source* : Dinas Kesehatan dan KB Kabupaten Samosir/
Health and Family Planning Service of Samosir Regency

Tabel : 4.3.1. Jumlah Keluarga Pra Sejahtera/KS I Dirinci Menurut
Table Kelompok/Jumlah Anggota Penerima Takesra dan Kecamatan
2003

Kecamatan/ <i>Sub Regency</i>	Pra Sejahtera Dan KS I	Kelompok Takesra	Anggota Takesra
(1)	(2)	(3)	(4)
01 Harian	471	45	900
02 Sianjur Mulamula	1.465	5	100
03 Nainggolan	1.290	47	902
04 Onan Runggu	1.391	58	1.160
05 Palipi	1.747	78	1.460
06 Pangururan	2.864	48	902
07 Ronggur Nihuta	935	0	0
08 Simanindo	1.512	5	91
09 Sitiotio	911	0	0
Jumlah/Total	12.586	286	5.515

Sumber/*Source* : Badan Keluarga Berencana dan Pembangunan Keluarga Sejahtera
 (BKBPKS) Kabupaten **Toba Samosir**

Tabel : 4.3.2. Jumlah Keluarga Pra Sejahtera/KS I Dirinci Menurut
Table Penyerapan Dana Takesra dan Kecamatan
2003

Kecamatan/ <i>Sub Regency</i>	Pra Sejahtera/KS I	Penyerapan Dana Takesra
(1)	(2)	(3)
01 Harian	471	1.800.000
02 Sianjur Mulamula	1.465	200.000
03 Nainggolan	1.290	1.804.000
04 Onan Runggu	1.391	2.320.000
05 Palipi	1.747	2.920.000
06 Pangururan	2.864	1.804.000
07 Ronggur Nihuta	935	0
08 Simanindo	1.512	182.000
09 Siotio	911	0
Jumlah/Total	12.586	11.030.000

Sumber/Source : Badan Keluarga Berencana dan Pembangunan Keluarga Sejahtera
 (BKBPKS) Kabupaten **Toba Samosir**

Tabel : 4.3.3.
Table

**Jumlah Pasangan Usia Subur, Akseptor Aktif dan
Akseptor Baru Menurut Kecamatan
2003**

Kecamatan/ <i>Sub Regency</i>	P U S	Akseptor Baru	Akseptor Aktif	
			Jumlah	% P U S
(1)	(2)	(3)	(4)	(5)
01 Harian *)	842	128	550	65,32
02 Sianjur Mulamula	1.010	210	769	76,14
03 Nainggolan	1.208	204	834	69,04
04 Onan Runggu	1.016	166	789	77,66
05 Palipi *)	2.338	450	1.693	72,41
06 Pangururan	2.421	476	1.454	60,06
07 Ronggur Nihuta	714	138	514	71,99
08 Simanindo	2.318	169	1.323	57,08
09 Sitiotio	-	-	-	-
Jumlah/Total	11.867	1.941	7.926	66,79

Catatan/Note : *) Termasuk Kecamatan Sitiotio/*Including Sitiotio Sub Regency*
 Sumber/Source : Badan Keluarga Berencana dan Pembangunan Keluarga Sejahtera
 (BKBPKS) Kabupaten **Toba Samosir**

Tabel : 4.3.4. Jumlah Akseptor Aktif Menurut Kecamatan dan Jenis Alat Kontrasepsi yang Dipakai/ **2003**

Kecamatan/ <i>Sub Regency</i>	IUD/ <i>Spiral</i>	MO	Implant/ <i>Implant</i>	Suntik/ <i>Injection</i>	Pil/ <i>Pill</i>	Kondom/ <i>Condom</i>	Jumlah/ <i>Total</i>
(1)	(2)	(3)	(4)	(5)	(6)	(7)	(8)
01 Harian *)	78	93	52	117	170	40	550
02 Sianjur Mulamula	67	93	116	301	192	0	769
03 Nainggolan	224	88	90	196	236	0	834
04 Onan Runggu	188	81	92	195	233	0	789
05 Palipi *)	80	138	304	510	583	78	1.693
06 Pangururan	204	187	163	417	340	143	1.454
07 Ronggur Nihuta	64	59	63	136	122	70	514
08 Simanindo	216	265	197	253	349	43	1.323
09 Siotio	-	-	-	-	-	-	-
Jumlah/Total	1.121	1.004	1.077	2.125	2.225	374	7.926

Catatan/Note : *) Termasuk Kecamatan Siotio/Including Siotio Sub Regency
 Sumber/Source : Badan Keluarga Berencana dan Pembangunan Keluarga Sejahtera (BKBPKS) Kabupaten Toba Samosir

Tabel : 4.3.5. Jumlah Akseptor Baru Menurut Kecamatan dan Jenis Alat Kontrasepsi yang Dipakai/
Number of New Users by Sub Regency of Contraceptive Used
2003

Kecamatan/ <i>Sub Regency</i>	IUD/ <i>Spiral</i>	MO	Implan/ <i>Implant</i>	Suntik/ <i>Injection</i>	Pil/ <i>Pill</i>	Kondom/ <i>Condom</i>	Jumlah/ <i>Total</i>
(1)	(2)	(3)	(4)	(5)	(6)	(7)	(8)
01 Harian *)	2	0	22	71	27	6	128
02 Sianjur Mulamula	27	0	17	59	62	45	210
03 Nainggolan	28	0	23	75	76	2	204
04 Onan Runggu	20	0	20	56	69	1	166
05 Palipi *)	34	0	34	195	127	60	450
06 Pangururan	39	84	79	110	99	65	476
07 Ronggur Nihuta	0	0	0	48	71	19	138
08 Simanindo	10	0	17	76	66	0	169
09 Siotio	-	-	-	-	-	-	-
Jumlah/Total	160	84	212	690	597	198	1.941

Catatan/Note : *) Termasuk Kecamatan Siotio/*Including Siotio Sub Regency*

Sumber/Source : Badan Keluarga Berencana dan Pembangunan Keluarga Sejahtera (BKBPKS) Kabupaten Toba Samosir

Tabel : 4.4.1.
Table

**Jumlah Rumah Ibadah Menurut Kecamatan
Dan Jenis Rumah Ibadah
2004**

Kecamatan/ <i>Sub Regency</i>	Mesjid/ <i>Mosque</i>	Langgar / Surau	Gereja/ <i>Church</i>	
			Protestan	Katolik
(1)	(2)	(3)	(4)	(5)
01 Harian ²⁾	4	-	24	8
02 Sianjur Mula-mula	-	-	20	13
03 Nainggolan	-	-	35	12
04 Onan Runggu	1	-	29	11
05 Palipi ²⁾	-	-	28	27
06 Pangururan ¹⁾	1	-	43	24
07 Ronggur Nihuta	-	-	-	13
08 Simanindo	1	-	32	21
09 Sitiotio	-	-	-	3
Jumlah/Total	7	-	211	132

Catatan/Notes : ¹⁾ Termasuk Kecamatan Ronggur Nihuta

²⁾ Termasuk Kecamatan Sitiotio/*Including Sitiotio Sub Regency*

Sumber/Source : Kantor Departemen Agama Kabupaten Toba Samosir

Tabel : 4.4.2. Banyaknya Nikah, Talak dan Cerai Menurut Kecamatan/
Table *Number of Marriage, Separate and Divorce by Sub Regency*
2004

Kecamatan/ Sub Regency	Nikah ¹⁾ / Marriage	Talak ²⁾ / Separate	Cerai ²⁾ / Divorce
(1)	(2)	(3)	(4)
01 Harian	4	-	24
02 Sianjur Mula-mula	-	-	20
03 Nainggolan	-	-	35
04 Onan Runggu	1	-	29
05 Palipi	-	-	28
06 Pangururan	1	-	43
07 Ronggur Nihuta	-	-	-
08 Simanindo	1	-	32
09 Sitiotio	-	-	-
Jumlah/Total	7	-	211

Sumber/Source : 1) Kantor Departemen Agama Kabupaten Toba Samosir /Religious
 Departement Office of Toba Samosir Regency
 2) Kantor Pengadilan Agama Negeri/State Religious Court of Toba Samosir
 Regency

Tabel : 4.5.1 Jumlah Akta Kelahiran yang Dikeluarkan Oleh Kantor Catatan Sipil dan Kependudukan Menurut Kecamatan dan Jenis Kelamin/
Number of Birth That Listed in Civil Noted Office by Sub Regency and Sex
2003

Kecamatan/ Sub Regency	Laki-laki/ Male	Perempuan/ Female	Jumlah/ Total
(1)	(2)	(3)	(4)
01 Harian	1	-	1
02 Sianjur Mula-mula	-	-	-
03 Nainggolan	-	-	-
04 Onan Runggu	-	-	-
05 Palipi	-	-	-
06 Pangururan	1	-	1
07 Ronggur Nihuta	-	-	-
08 Simanindo	-	-	-
09 Siotio	-	-	-
Jumlah/Total	2	-	2

Sumber/Source : Kantor Catatan Sipil dan Kependudukan Kabupaten Toba Samosir/
Civil Noted Office of Toba Samosir Regency

Tabel : 4.5.2 Jumlah Akta Kematian dan Akta Perkawinan yang Dikeluarkan Oleh Kantor Catatan Sipil dan Kependudukan Menurut Kecamatan dan Jenis Kelamin/
/Number of Death and Marriage Certificate That Listed in Civil Noted Office by Sub Regency and Sex
2003

Kecamatan/ Sub Regency	Akta Kematian/Death Certificate			Akta Perkawinan/ Marriage Certificate
	Laki-laki/ Male	Perempuan/ Female	Jumlah/ Total	
(1)	(2)	(3)	(4)	(5)
01 Harian	86	94	180	86
02 Sianjur Mula-mula	146	155	301	146
03 Nainggolan	103	127	230	103
04 Onan Runggu	99	186	285	99
05 Palipi	110	89	199	110
06 Pangururan	109	103	212	109
07 Ronggur Nihuta	35	45	80	35
08 Simanindo	66	61	127	66
09 Siotio	10	5	15	10
Jumlah/Total	764	865	1.629	764

Sumber/Source : Kantor Catatan Sipil dan Kependudukan Kabupaten Toba Samosir/
Civil Noted Office of Toba Samosir Regency

Tabel : 4.6.1. Banyaknya Tindak Pidana Khusus Korupsi Yang Masuk dan Diselesaikan Oleh Kejaksaan Negeri Balige di Pangururan /
Table *Number of Special Corruption Criminal Case Reported and Solved by State Prosecution of Samosir Regency*
2004

Bulan/ <i>Month</i>	Sisa Bulan Lalu/ <i>Rest of Last Month</i>	Masuk Bulan Ini/ <i>Reported</i>	Diselesaikan Bulan Ini/ <i>Solved</i>	Sisa Perkara Belum Diputus/ <i>Unsolved</i>
(1)	(2)	(3)	(4)	(5)
Januari/ <i>January</i>	-	7	4	3
Pebruari/ <i>February</i>	3	-	3	-
Maret/ <i>March</i>	-	2	2	-
April/ <i>April</i>	-	-	-	-
Mei/ <i>May</i>	-	-	-	-
Juni/ <i>June</i>	-	-	-	-
Juli/ <i>July</i>	-	1	1	-
Agustus/ <i>August</i>	-	2	2	-
September/ <i>September</i>	-	-	-	-
Oktober/ <i>October</i>	-	1	1	-
Nopember/ <i>November</i>	-	-	-	-
Desember/ <i>December</i>	-	2	2	-

Sumber/*Source* : Kejaksaan Negeri Balige di Pangururan/
State Prosecution of Balige at Pangururan

5

PERTANIAN

AGRICULTURE

5.1 Tanaman Pangan/Food Crops

5.2 Perkebunan/Plantation

5.3 Peternakan/Livestock

5.4 Perikanan/Fishery

5.5 Kehutanan/Forestry

5.6 Irigasi/Irrigation

5. Pertanian

Sebagian besar penduduk Kabupaten Samosir menggantungkan hidupnya pada sektor pertanian. Hal ini dapat dilihat hamparan daerah pertanian, khususnya persawahan yang terhampar luas.

Pertanian menjadi sektor andalan bagi Kabupaten Samosir dalam menggerakkan perekonomian daerah. Tahun 2004 sektor ini memberi kontribusi yang sangat besar dalam pembentukan PDRB Kabupaten Samosir, yaitu sekitar 53,21 persen terhadap total PDRB.

5.1. Tanaman Bahan Makanan

Perkembangan luas panen dan produksi padi dari tahun ke tahun mengalami fluktuasi. Tahun 2004 luas panen padi seluas 8.428 Ha dengan jumlah produksi sebesar 43.827 ton.

5. Agriculture

Most half of Samosir Regency people depend life on agriculture sector. This case can be seen that agriculture area is laing down especially large rice field.

Agriculture is a priority sector for Samosir Regency to move economic area. This sector gives a big contribution in forming Gross Regional Domestic Product (GRDP) Samosir Regency. It is about 53,21 percent to GRDP total.

5.1. Food Crops

Developing of harvest area and production of paddy year to year is having fluctuation. Harvest of paddy area is 8.428 Ha; with total of production is 43.827 ton.

Luas panen dan produksi tanaman jagung tahun 2004 seluas 798 Ha dengan produksi yang dihasilkan sebesar 3.375 ton, dengan tingkat produktivitas sebesar 40 Kw/Ha. Sementara luas panen kacang tanah tahun 2004 seluas 373 Ha dengan produksi yang dihasilkan 947 ton.

Untuk tanaman sayur-sayuran, seperti cabe, bawang merah, bawang putih, bawang daun, buncis, kentang dan sebagainya baik luas panen dan produksinya dapat dilihat pada tabel 5.1.12 secara lengkap.

Untuk tanaman buah-buahan yang cukup potensial di Kabupaten Samosir adalah buah mangga, alpukat, durian, pisang, jeruk dan nenas (tabel 5.1.10.).

5.2. Perkebunan

Tanaman perkebunan umumnya merupakan usaha yang dikelola secara swadaya oleh rakyat. Masih relatif kecil tanaman perkebunan yang dikelola oleh perusahaan perkebunan.

Harvest area and production of corn in 2004 is 798 Ha and production that produced are 3.375 ton, productivity level are 40 Kw/Ha. Whereas harvests of peanut area in 2004 are 373 Ha and production that produced is 947 ton.

Vegetables like as: chili, shallots, garlic, bean, potato, etc, both harvest area and production can be seen on table 5.1.12.

Fruits are potential enough at Samosir Regency, like as mango, avocados, banana, orange and pineapple (Table 5.1.10).

5.2. Plantation

People generally manage plantation plant initiately, it is small relative that plantation is managed by Plantation Company.

Kopi merupakan komoditi andalan tanaman perkebunan yang mempunyai prospek yang baik. Dilihat dari luas tanam, tanaman kopi merupakan tanaman perkebunan dengan luas tanam terluas dibanding dengan tanaman lainnya. Luas tanaman kopi tahun 2004 sebesar 1.104 Ha. Tidak seperti tanaman perkebunan lainnya, tanaman kopi tersebar di seluruh kecamatan. Kecamatan Ronggur Nihuta merupakan daerah yang mempunyai luas areal terluas, yakni 520 Ha dengan produksi 5.061,8 ton tahun 2004.

5.3. Peternakan

Usaha peternakan umumnya juga dikelola dan diusahakan oleh masyarakat sebagai usaha rumah tangga. Ternak dapat dikelompokkan menjadi ternak besar dan ternak kecil dan unggas. Ternak besar terdiri dari sapi, kerbau dan kuda. Ternak kecil meliputi kambing, domba dan babi. Sedangkan ternak unggas meliputi ayam dan itik.

Coffee is priority commodity of plantation, which has a good prospect. Seeing of plant area, coffee is a plantation with the largest of plant area than the others. Plant area of coffee in 2004 as 2.556,0 Ha. It isn't like another plantation, coffee spreads at all sub regencies. Ronggur Nihuta Sub regency has a largest area, it is 1.921 Ha and production is 520 ton in 2004.

5.3. Livestock

Livestock is generally managed and processed as a household effort. Livestock can be classified in to be big animals, small animals and poultry. Big animals consist of cow, buffalo and horse; small animals like goat, sheep and pig. Whereas poultry like chicken and duck.

Pada tahun 2004 jumlah populasi ternak besar seperti sapi berjumlah 2.432 ekor, kerbau 33.160 ekor dan kuda 1.236 ekor.

Seperti halnya ternak besar, populasi ternak kecil seperti kambing, domba dan babi mengalami kenaikan. Jumlah kambing tahun 2004 sebanyak 5.624 ekor, domba 2.357 ekor dan babi 12.948 ekor.

5.4. Perikanan

Usaha perikanan pada umumnya juga dikelola sebagai usaha rumah tangga, baik sebagai kegiatan budidaya maupun kegiatan penangkapan ikan. Budidaya perikanan dilakukan di kolam, sawah, jaring apung, kolam air deras dan pembenihan sedangkan usaha penangkapan dilakukan di danau, sungai dan rawa.

Jumlah rumah tangga yang melakukan budidaya perikanan sebanyak 598 rumah tangga, sedangkan yang melakukan kegiatan penangkapan sebanyak 320 rumah tangga. Produksi ikan Kabupaten Toba Samosir pada tahun 2004

In 2004, total of big animals population likes cows are 2.432; 33.160 of buffalo and 1.236 of horse.

It's the same with big animals, population of small animals like goat, sheep and pig are increasing. Total of goat in 2004 are 5.624; 2.357 of sheep and 12.948 of pig.

5.4. Fishery

Fishery is generally managed and processed as household effort, fish cultivation and catching fish. Fish cultivation is done in fresh water pond, ricecum fish, floating net, running water pond and germ, whereas catching fish is done in the lake, river and swampy.

Total of household which is doing fish cultivation are 598; temporary fisheries activities are 320 household. Production of fish at Samosir Regency in 2004

sebesar 12.028 ton terdiri dari 12 ton hasil penangkapan dan 2.016 ton hasil budidaya.

are 12.028 ton, consist of 12 ton fisheries and 2.016 ton of fish cultivation.

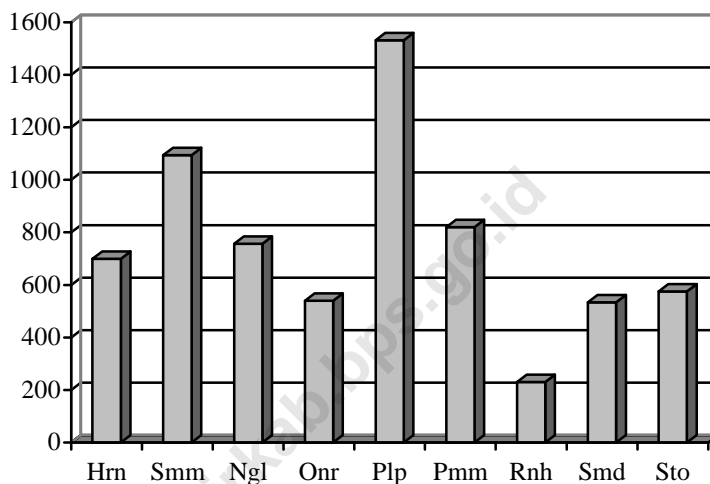
5.5. Kehutanan

5.5. Forestry

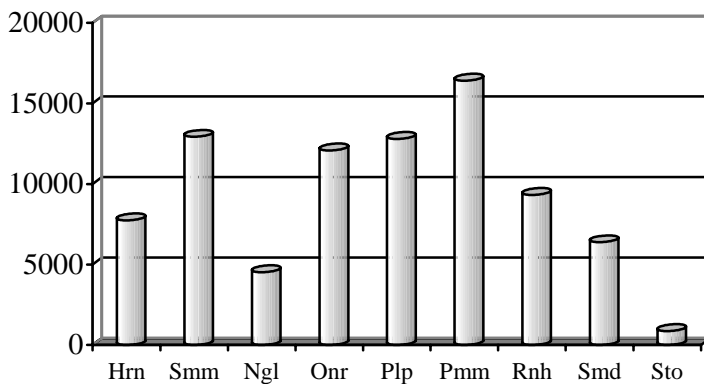
Produksi hasil hutan yang tercatat adalah log Pinus, Pulp dan Rotan masing-masing sebanyak 3.188,06 m³, 49.489,30 m³, dan 324 m³.

Production of forest product that registered are log Casuarinas, pulp and Rattan, they are 3.188,06 m³, 49.489,30 m³, and 324 m³ each other.

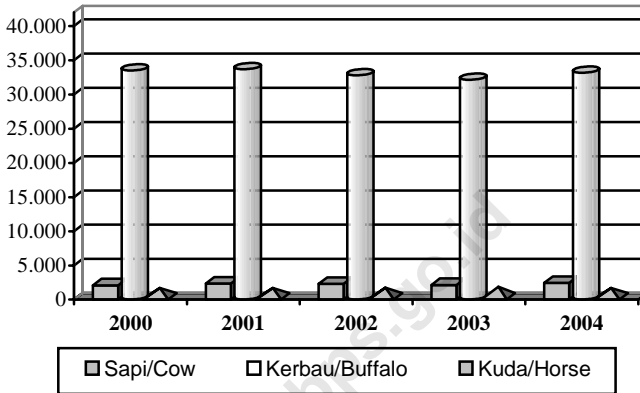
Grafik 5.1 Luas Lahan Sawah di Kabupaten Samosir/
Wet Area at Samosir Regency
 2004
 (Ha)



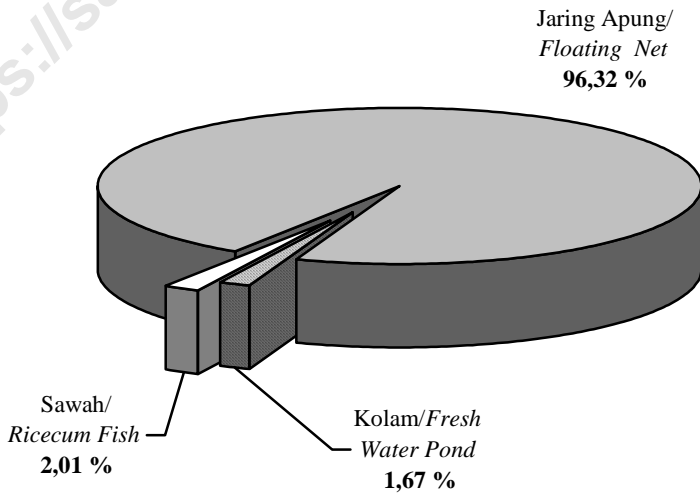
Grafik 5.2 Luas Lahan Kering di Kabupaten Samosir/
Dry Area at Samosir Regency
 2004
 (Ha)



Grafik 5.3 Populasi Ternak Besar Menurut Jenis Ternak/
Livestock Population by Kind
 2000-2004
 (Ekor/Tail)



Grafik 5.4 Jumlah Rumah Tangga Menurut Jenis Budi Daya Ikan/
Number of Fish Culture's, Household
 2004



Tabel : 5.1.1. Luas Panen, Produksi dan Produktivitas
Table Padi Sawah + Ladang /
*Harvest Area, Production and Productivity of Wet and Dry
 Land Paddy*
2004

T a h u n/ Year	Luas Panen/ Harvest Area (Ha)	Produksi/ Production (Ton)	Produktivitas/ Productivity (Kw/Ha)
(1)	(2)	(3)	(4)

1. 2004 8.428 43.827 52

Sumber/Source : Dinas Pertanian Kabupaten Samosir/
 Agriculture Service of Samosir Regency

Tabel : 5.1.2. Luas Panen, Produksi dan Produktivitas Padi Sawah/
Table *Harvest Area, Production and Productivity of Wet Land Paddy*
2004

T a h u n/ Year	Luas Panen/ Harvest Area (Ha)	Produksi/ Production (Ton)	Produktivitas/ Productivity (Kw/Ha)
(1)	(2)	(3)	(4)

1. 2004 8.428 43.827 52

Sumber/Source : Dinas Pertanian Kabupaten Samosir/
 Agriculture Service of Samosir Regency

Tabel : 5.1.3. Luas Panen, Produksi dan Produktivitas Padi Ladang/
Table Harvest Area, Production and Productivity of Dry Land
Paddy
2004

T a h u n/ Year	Luas Panen/ Harvest Area (Ha)	Produksi/ Production (Ton)	Produktivitas/ Productivity (Kw/Ha)
(1)	(2)	(3)	(4)

1. 2004 * *

Sumber/Source : *) Data tidak tersedia/Data not available
Dinas Pertanian Kabupaten Samosir/
Agriculture Service of Samosir Regency

Tabel : 5.1.4. Luas Panen, Produksi dan Produktivitas Jagung/
Table Harvest Area, Production and Productivity of Maize
2004

T a h u n/ Year	Luas Panen/ Harvest Area (Ha)	Produksi/ Production (Ton)	Produktivitas/ Productivity (Kw/Ha)
(1)	(2)	(3)	(4)

1. 2004 798 3.375 40

Sumber/Source : Dinas Pertanian Kabupaten Samosir/
Agriculture Service of Samosir Regency

Tabel : 5.1.5. Luas Panen, Produksi dan Produktivitas Kacang Kedelai/
Table Harvest Area, Production and Productivity of Soyabean
2004

T a h u n/ Year	Luas Panen/ Harvest Area (Ha)	Produksi/ Production (Ton)	Produktivitas/ Productivity (Kw/Ha)
(1)	(2)	(3)	(4)

1. 2004 5 1.2 12

Sumber/Source : Dinas Pertanian Kabupaten Samosir/
Agriculture Service of Samosir Regency

Tabel : 5.1.6. Luas Panen, Produksi dan Produktivitas Kacang Tanah /
Table Harvest Area, Production and Productivity of Peanut
2004

T a h u n/ Year	Luas Panen/ Harvest Area (Ha)	Produksi/ Production (Ton)	Produktivitas/ Productivity (Kw/Ha)
(1)	(2)	(3)	(4)

1. 2005 292 934 32

Sumber/Source : Dinas Pertanian Kabupaten Samosir/
Agriculture Service of Samosir Regency

Tabel : 5.1.7. Luas Panen, Produksi dan Produktivitas Ubi Kayu/
Table Harvest Area, Production and Productivity of Cassava
2004

T a h u n/ Year	Luas Panen/ Harvest Area (Ha)	Produksi/ Production (Ton)	Produktivitas/ Productivity (Kw/Ha)
(1)	(2)	(3)	(4)

1. 2004 104 17 2.074

Sumber/Source : Dinas Pertanian Kabupaten Samsir/
Agriculture Service of Samsir Regency

Tabel : 5.1.8. Luas Panen, Produksi dan Produktivitas Ubi Jalar/
Table Harvest Area, Production and Productivity of Sweet Potato
2004

T a h u n/ Year	Luas Panen/ Harvest Area (Ha)	Produksi/ Production (Ton)	Produktivitas/ Productivity (Kw/Ha)
(1)	(2)	(3)	(4)

1. 2004 83 16 1.328

Sumber/Source : Dinas Pertanian Kabupaten Samsir/
Agriculture Service of Samsir Regency

Tabel : 5.1.9. Luas Panen, Produksi dan Produktivitas Tanaman Pangan
Table Menurut Jenis Tanaman per Sub Round/
Harvest Area, Production and Productivity of Food Crops by
Type and Sub Round
2004

Jenis Tanaman / <i>Type of Crop</i>	Jan-April	Mei-Agust	Sept-Des	Jan-Des
(1)	(2)	(3)	(4)	(5)
1. Padi				
Luas Panen (Ha)	2.742	4.444	1.241	8.428
Produksi (Ton)	14.263	23.108	6.456	43.827
Produktivitas (Kw/Ha)	52	52	52	52
2. Padi Sawah				
Luas Panen (Ha)	2.742	4.444	1.241	8.428
Produksi (Ton)	14.263	23.108	6.456	43.827
Produktivitas (Kw/Ha)	52	52	52	52
3. Padi Ladang				
Luas Panen (Ha)	-	-	-	-
Produksi (Ton)	-	-	-	-
Produktivitas (Kw/Ha)	-	-	-	-
4. Jagung				
Luas Panen (Ha)	268	260	270	798
Produksi (Ton)	17.098	1.197	1.080	3.375
Produktivitas (Kw/Ha)	40	45	40	?
5. Kacang Tanah				
Luas Panen (Ha)	65	96	131	292
Produksi (Ton)	208	307	419	934
Produktivitas (Kw/Ha)	32	32	32	32
6. Ubi Kayu				
Luas Panen (Ha)	98	119	152	369
Produksi (Ton)	1.718	2.256	2.666	6.640
Produktivitas (Kw/Ha)	-	-	-	-
7. Ubi Jalar				
Luas Panen (Ha)	94	108	150	352
Produksi (Ton)	1.316	1.598	2.140	5.054
Produktivitas (Kw/Ha)	140	147	142	?

Sumber/Source : Dinas Pertanian Kabupaten Samosir/
Agriculture Service of Samosir Regency

Tabel : 5.1.10. Luas Lahan Sawah dan Lahan Kering Menurut Kecamatan/
Table Harvest Area of Wet Land and Dry by Sub Regency
2004

Kecamatan/ Sub Regency	Lahan Sawah/ Wet Land (Ha)	Lahan Kering/ Dry Land (Ha)	J u m l a h/ Total (Ha)
(1)	(2)	(3)	(4)
01 Harian	700	7.742	8.442
02 Sianjur Mula-mula	1.094	12.930	14.024
03 Nainggolan	757	4.523	5.280
04 Onan Runggu	540	12.088	12.628
05 Palipi	1.532	12.797	14.329
06 Pangururan	820	16.420	17.240
07 Ronggur Nihuta	230	9.328	9.558
08 Simanindo	534	6.377	6.911
09 Sitionio	575	870	1.445
Jumlah/Total	6.782	83.075	89.857

Sumber/Source : Dinas Pertanian Kabupaten Samosir/
Agriculture Service of Samosir Regency

Tabel : 5.1.11. Luas Lahan Sawah Berpengairan dan Tadah Hujan Menurut Kecamatan/
Table *Harvest Area of Wet Land Irrigation and Dependent on Rain Water by Sub Regency*
2004

Kecamatan/ Sub Regency	Berpengairan / Irrigation (Ha)	Tadah Hujan/ Dependent on Rain Water (Ha)	Jumlah / Total (Ha)
(1)	(2)	(3)	(4)
01 Harian	700	-	700
02 Sianjur Mula-mula	729	365	1.094
03 Nainggolan	245	512	757
04 Onan Runggu	100	440	540
05 Palipi	650	882	1.532
06 Pangururan	-	820	820
07 Ronggur Nihuta	-	230	230
08 Simanindo	-	534	534
09 Siotio	-	575	575
Jumlah/Total	2.424	4.358	6.782

Sumber/Source : Dinas Pertanian Kabupaten Samsir/
Agriculture Service of Samsir Regency

Tabel : 5.1.12. Luas Panen dan Produksi Sayur-Sayuran Menurut Sub Round/
Table Harvest Area, Production by Sub Round
2004

Bulan/ Month	C a b e/Chilli		Bawang Merah/Shallots	
	Luas Panen/ Harvest Area (Ha)	Produksi/ Production (Ton)	Luas Panen/ Harvest Area (Ha)	Produksi/ Production (Ton)
(1)	(2)	(3)	(4)	(5)
01. Januari- April/ January-April	-	-	2	22
02. Mei- Agustus / May- Augusts	-	-	1	12
03. September- Desember/ September-December	-	-	2	12
04. Januari- Desember/ January-December	-	-	2	24

Sumber/Source : Dinas Pertanian Kabupaten Samsir/
 Agriculture Service of Samsir Regency

Tabel : 5.1.12.
Table

Lanjutan/*Continued*

Bulan/ <i>Month</i>	Bawang Putih/ <i>Garlic</i>		Bawang Daun/ <i>Leeks</i>	
	Luas Panen/ <i>Harvest Area</i> (Ha)	Produksi/ <i>Production</i> (Ton)	Luas Panen/ <i>Harvest Area</i> (Ha)	Produksi/ <i>Production</i> (Ton)
(1)	(2)	(3)	(4)	(5)
01. Januari- April/ <i>January-April</i>	11	77	-	-
02. Mei- Agustus / <i>May- Augusts</i>	11	77	-	-
03. September- Desember/ <i>September-December</i>	2	14	-	-
04. Januari- Desember/ <i>January-December</i>	24	168	-	-

Sumber/*Source* : Dinas Pertanian Kabupaten Samosir/
Agriculture Service of Samosir Regency

Tabel : 5.1.12.
Table

Lanjutan/*Continued*

B u l a n/ <i>Month</i>	Buncis/ <i>French Beans</i>		Kentang/ <i>Potatoes</i>	
	Luas Panen/ <i>Harvest Area (Ha)</i>	Produksi/ <i>Production (Ton)</i>	Luas Panen/ <i>Harvest Area (Ha)</i>	Produksi/ <i>Production (Ton)</i>
(1)	(2)	(3)	(4)	(5)
01. Januari- April/ <i>January-April</i>	1	4	2	4
02. Mei- Agustus / <i>May- Augusts</i>	1	4	4	12
03. September- Desember/ <i>September-December</i>	1	4	6	18
04. Januari- Desember/ <i>January-December</i>	3	12	12	39

Sumber/*Source* : Dinas Pertanian Kabupaten Samosir/
Agriculture Service of Samosir Regency

Tabel : 5.1.12.
Table

Lanjutan/*Continued*

Bulan/ <i>Month</i>	Kubis/ <i>Cabbage</i>		Sawi/ <i>Chinese Cabbage</i>	
	Luas Panen/ <i>Harvest Area</i> (Ha)	Produksi/ <i>Production</i> (Ton)	Luas Panen/ <i>Harvest Area</i> (Ha)	Produksi/ <i>Production</i> (Ton)
(1)	(2)	(3)	(4)	(5)
01. Januari- April/ <i>January-April</i>	21	420	-	-
02. Mei- Agustus / <i>May- Augusts</i>	22	440	-	-
03. September- Desember/ <i>September-December</i>	15	300	-	-
04. Januari- Desember/ <i>January-December</i>	58	1.160	-	-

Sumber/*Source* : Dinas Pertanian Kabupaten Samosir/
Agriculture Service of Samosir Regency

Tabel : 5.1.12.
Table

Lanjutan/*Continued*

Bulan/ <i>Month</i>	Kacang Panjang/ <i>Yard Long Beans</i>		Tomat/ <i>Tomatoes</i>	
	Luas Panen/ <i>Harvest Area</i> (Ha)	Produksi/ <i>Production</i> (Ton)	Luas Panen/ <i>Harvest Area</i> (Ha)	Produksi/ <i>Production</i> (Ton)
(1)	(2)	(3)	(4)	(5)
01. Januari- April/ <i>January-April</i>	-	-	43	782
02. Mei- Agustus / <i>May- Augusts</i>	-	-	37	630
03. September- Desember/ <i>September-December</i>	-	-	34	604
04. Januari- Desember/ <i>January-December</i>	-	-	114	2.016

Sumber/*Source* : Dinas Pertanian Kabupaten Samosir/
Agriculture Service of Samosir Regency

Tabel : 5.1.12.
Table

Lanjutan/*Continued*

B u l a n/ <i>Month</i>	Terong/ <i>Aubergin</i>		Bayam/ <i>Spinach</i>	
	Luas Panen/ <i>Harvest Area</i> (Ha)	Produksi/ <i>Production</i> (Ton)	Luas Panen/ <i>Harvest Area</i> (Ha)	Produksi/ <i>Production</i> (Ton)
(1)	(2)	(3)	(4)	(5)

01. Januari- April/
January-April

2

10

10

220

02. Mei- Agustus /
May- Augusts

2

14

18

396

03. September- Desember/
September-December

6

13

8

176

04. Januari- Desember/
January-December

10

37

36

792

Sumber/*Source* : Dinas Pertanian Kabupaten Samosir/
Agriculture Service of Samosir Regency

Tabel : 5.1.12.
Table

Lanjutan/*Continued*

Bulan/ <i>Month</i>	Kacang Bogor/		Ketimun/ <i>Cucumber</i>	
	Luas Panen/ <i>Harvest Area</i> (Ha)	Produksi/ <i>Production</i> (Ton)	Luas Panen/ <i>Harvest Area</i> (Ha)	Produksi/ <i>Production</i> (Ton)
(1)	(2)	(3)	(4)	(5)
01. Januari- April/ <i>January-April</i>	84	481	108	392
02. Mei- Agustus / <i>May- Augusts</i>	73	422	204	742
03. September- Desember/ <i>September-December</i>	40	218	219	767
04. Januari- Desember/ <i>January-December</i>	197	1.121	531	1.901

Sumber/*Source* : Dinas Pertanian Kabupaten Samsir/
Agriculture Service of Samsir Regency

Tabel : 5.2.1. **Produksi Perkebunan Rakyat Menurut Jenis Tanaman /**
Table *Production of Smallholders Estates by Type of Plant*
2004
(Ton)

Jenis Tanaman/ <i>Type of Plant</i>	Tahun/ <i>Year</i>
	2004
(1)	(2)
1. Karet/ <i>Rubber</i>	-
2. Kemenyan/ <i>Incense</i>	-
3. Kopi / <i>Coffee</i>	584
4. Cengkeh/ <i>Clove</i>	62
5. Kelapa/ <i>Coconut</i>	8
6. Tebu/ <i>Sugar Cane</i>	-
7. Kulit Manis/ <i>Cinnamon</i>	-
8. Kemiri/ <i>Candlenut</i>	200
9. T e h / <i>Tea</i>	-
10. Kelapa Sawit/ <i>Oil Palm</i>	-
11. Coklat/ <i>Cocoa</i>	-
12. Jahe/ <i>Ginger</i>	32
13. Aren/ <i>Sugar Palm</i>	-

Sumber/*Source* : Dinas Kehutanan dan Perkebunan Kab. Samosir/
Estates and Forestry Service of Samosir Regency

**Tabel : 5.2.2. Luas Tanaman Perkebunan Rakyat Menurut Jenis Tanaman/
Table Planting Area of Smallholders Estates by Type of Plant
2004**

Jenis Tanaman/ <i>Type of Plant</i>	Luas Areal / Area (Ha)			
	T.B.M <i>Not Yet Productive</i>	T.M <i>Productive</i>	T.T.M <i>Unpro- ductive</i>	Jumlah <i>Total</i>
(1)	(2)	(3)	(4)	(5)
1. Karet/ <i>Rubber</i>	-	-	-	-
2. Kemenyan/ <i>Incense</i>	-	-	-	-
3. Kopi / <i>Coffee</i>	200	300	81	581
4. Cengkeh/ <i>Clove</i>	5	40	17	62
5. Kelapa/ <i>Coconut</i>	3	4	1	8
6. Tebu/ <i>Sugar Cane</i>	-	-	-	-
7. Kulit Manis/ <i>Cassiavera</i>	-	-	-	-
8. Kemiri/ <i>Candlenut</i>	100	75	25	200
9. T e h / <i>Tea</i>	-	-	-	-
10. Kelapa Sawit/ <i>Oil Palm</i>	-	-	-	-
11. Coklat/ <i>Cocoa</i>	-	-	-	-
12. Jahe/ <i>Ginger</i>	12	20	-	-
13. Aren/ <i>Sugar Palm</i>	-	-	-	-

Catatan/*Notes* : T.B.M = Tanaman Belum Menghasilkan/ *Not yet productive*
T.M = Tanaman Menghasilkan/ *Productive*
T.T.M = Tanaman Tidak Menghasilkan/ *Unproductive*

Sumber/*Source* : Dinas Kehutanan dan Perkebunan Kabupaten Samosir /*Estates and Forestry Service of Samosir Regency*

Tabel : 5.2.3. Luas Tanaman dan Produksi Kopi Tanaman Perkebunan Rakyat Menurut Kecamatan/
Table *Planting Area and Production of Coffee Smallholders Estates by Sub Regency*
2004

Kecamatan/ <i>Sub Regency</i>	Luas Areal/ <i>Area</i> (Ha)	Produksi / <i>Production</i> (Ton)	Produktivitas/ <i>Productivity</i> (Kg/Ha)
(1)	(2)	(3)	(4)
01 Harian	58	65	1,12
02 Sianjur Mula-mula	145	163	1,12
03 Nainggolan	78	89	1,14
04 Onan Runggu	52	58	1,12
05 Palipi	87	97	1,11
06 Pangururan	105	119	1,13
07 Ronggur Nihuta	520	585	1,13
08 Simanindo	32	36	1,13
09 Siotio	27	31	1,15
Jumlah/Total	1.104	1.243	1,13

Sumber/Source : Dinas Kehutanan dan Perkebunan Kabupaten Samosir / *Estates and Forestry Service of Samosir Regency*

**Tabel : 5.2.4. Luas Tanaman dan Produksi Kelapa Tanaman Perkebunan Rakyat Menurut Kecamatan/
Planting Area and Production of Coconut Smallholders Estates by Sub Regency
2004**

Kecamatan/ Sub Regency	Luas Areal/ Area (Ha)	Produksi / Production (Ton)	Produktivitas/ Productivity (Kg/Ha)
(1)	(2)	(3)	(4)
01 Harian	-	-	-
02 Sianjur Mula-mula	-	-	-
03 Nainggolan	2	14	14.000
04 Onan Runggu	2	14	14.000
05 Palipi	2	14	14.000
06 Pangururan	1	7	7.000
07 Ronggur Nihuta	-	-	-
08 Simanindo	1	7	7.000
09 Sitiotio	-	-	-
Jumlah/Total	8	49	68.000

Sumber/Source : Dinas Kehutanan dan Perkebunan Kabupaten Samosir / Estates and Forestry Service of Samosir Regency

**Tabel : 5.2.5. Luas Tanaman dan Produksi Cengkeh Tanaman Perkebunan Rakyat Menurut Kecamatan/
Planting Area and Production of Clove Smallholders Estates
by Sub Regency
2004**

Kecamatan/ Sub Regency	Luas Areal/ Area (Ha)	Produksi / Production (Ton)	Produktivitas/ Productivity (Kg/Ha)
(1)	(2)	(3)	(4)
01 Harian	-	-	-
02 Sianjur Mula-mula	4	7,5	7.500
03 Nainggolan	14	20	20.000
04 Onan Runggu	11	18	18.000
05 Palipi	14	20	20.000
06 Pangururan	7	13	13.000
07 Ronggur Nihuta	5	10	10.000
08 Simanindo	3	5	5.000
09 Silitio	4	7,5	7.500
Jumlah/Total	57	103	101.000

Sumber/Source : Dinas Kehutanan dan Perkebunan Kabupaten Samosir/ Estates and Forestry Service of Samosir Regency

Tabel : 5.2.6. Luas Tanaman dan Produksi Jahe Tanaman Perkebunan Rakyat Menurut Kecamatan/
Planting Area and Production of Ginger Smallholders Estates by Sub Regency
2004

Kecamatan/ Sub Regency	Luas Areal/ Area (Ha)	Produksi / Production (Ton)	Produktivitas/ Productivity (Kg/Ha)
(1)	(2)	(3)	(4)
01 Harian	5	125	250
02 Sianjur Mula-mula	32	896	280
03 Nainggolan	-	-	-
04 Onan Runggu	-	-	-
05 Palipi	-	-	-
06 Pangururan	-	-	-
07 Ronggur Nihuta	-	-	-
08 Simanindo	-	-	-
09 Sitiotio	-	-	-
Jumlah/Total	37	1.021	530

Sumber/Source : Dinas Kehutanan dan Perkebunan Kabupaten Samosir/
Estates and Forestry Service of Samosir Regency

Tabel : 5.2.7. Luas Tanaman dan Produksi Kemiri Tanaman Perkebunan Rakyat Menurut Kecamatan/ *Planting Area and Production of Candle Nut Smallholders Estates by Sub Regency* 2004

Kecamatan/ <i>Sub Regency</i>	Luas Areal/ <i>Area</i> (Ha)	Produksi / <i>Production</i> (Ton)	Produktivitas/ <i>Productivity</i> (Kg/Ha)
(1)	(2)	(3)	(4)
01 Harian	8	160	160.000
02 Sianjur Mula-mula	9	160	60.000
03 Nainggolan	8	160	160.000
04 Onan Runggu	8	160	160.000
05 Palipi	7	140	240.000
06 Pangururan	6	120	120.000
07 Ronggur Nihuta	2	40	40.000
08 Simanindo	8	160	160.000
09 Sitionio	4	80	80.000
Jumlah/Total	58	1.160	1.160.000

Sumber/Source : Dinas Kehutanan dan Perkebunan Kabupaten Samosir/ *Estates and Forestry Service of Samosir Regency*

Tabel : 5.3.1. **Populasi Ternak Besar Menurut Jenis Ternak/**
Table *Livestock Population by Kind*
2000 – 2004
(Ekor/Tail)

T a h u n/ Year	Jenis Ternak/Kind of Livestock		
	S a p i/ Cow	K e r b a u/ Buffalo	K u d a/ Horse
(1)	(2)	(3)	(4)
1. 2000	2.091	33.464	1.253
2. 2001	2.364	33.675	1.249
3. 2002	2.298	32.761	1.258
4. 2003	2.140	32.114	1.417
5. 2004	2.432	33.160	1.236

Sumber/Source : Dinas Pertanian Kabupaten Samosir/
Agriculture Service of Samosir Regency

Tabel : 5.3.2.
Table

**Populasi Ternak Kecil Menurut Jenis Ternak/
Small Cattle Population by Kind
2000 – 2004
(Ekor/Tail)**

T a h u n/ Year	Jenis Ternak/Kind of Livestock		
	Kambing/ Goat	Domba/ Sheep	Babi/ Pig
(1)	(2)	(3)	(4)
1. 2000	5.467	2.306	3.060
2. 2001	5.524	2.324	3.004
3. 2002	5.509	2.310	6.768
4. 2003	4.390	1.711	11.018
5. 2004	5.624	2.357	12.948

Sumber/Source : Dinas Pertanian Kabupaten Samosir/
Agriculture Service of Samosir Regency

Tabel : 5.3.3. **Populasi Ternak Unggas Menurut Jenis Ternak/**
Table **Poultry Population by Kind**
2000 – 2004
(Ekor/Tail)

T a h u n/ Year		Jenis Unggas/Kind of Poultry	
		Ayam Buras/ Local Chicken	Itik/Itik Manila/ Duck
(1)		(2)	(3)
1.	2000	42.963	4.898
2.	2001	42.987	4.929
3.	2002	43.162	4.931
4.	2003	43.261	4.963
5.	2004	43.298	5.104

Sumber/Source : Dinas Pertanian Kabupaten Samosir/
Agriculture Service of Samosir Regency

Tabel : 5.3.4. Populasi Ternak Besar Menurut Kecamatan dan Jenis Ternak
Table *Livestock Population by Sub Regency and Kind*
2004
(Ekor/Tail)

Kecamatan/ Sub Regency	Jenis Ternak / Kind of Livestock		
	S a p i/ C o w	K e r b a u/ B u f f a l o	K u d a/ H o r s e
(1)	(2)	(3)	(4)
01 Harian	511	3.483	262
02 Sianjur Mula-mula	534	2.694	386
03 Nainggolan	76	3.914	63
04 Onan Runggu	64	4.377	37
05 Palipi	307	4.590	171
06 Pangururan	206	5.340	88
07 Ronggur Nihuta	275	3.832	138
08 Simanindo	127	3.636	67
09 Sitiotio	332	1.294	24
Jumlah/Total	2.432	33.160	1.236

Sumber/Source : Dinas Pertanian Kabupaten Samosir/
Agriculture Service of Samosir Regency

Tabel : 5.3.5. Populasi Ternak Kecil Menurut Kecamatan dan Jenis Ternak
Table *Small Cattle Population by Sub Regency and Kind*

2004
(Ekor/Tail)

Kecamatan/ Sub Regency	Jenis Ternak / Kind of Livestock		
	Kambing/ Goat	Domba/ Sheep	Babi/ Pig
(1)	(2)	(3)	(4)
01 Harian	917	223	2.506
02 Sianjur Mula-mula	688	67	1.485
03 Nainggolan	523	74	907
04 Onan Runggu	364	58	1.136
05 Palipi	388	46	921
06 Pangururan	916	1.724	1.889
07 Ronggur Nihuta	625	68	1.776
08 Simanindo	741	46	1.508
09 Siotio	462	51	822
Jumlah/Total	5.624	2.357	12.950

Sumber/Source : Dinas Pertanian Kabupaten Samosir/
Agriculture Service of Samosir Regency

Tabel 5.3.6 Populasi Ternak Unggas Menurut Kecamatan dan Jenis Ternak/
Table *Poultry Population by Sub Regency and Kind*
2004
 (Ekor/Tail)

Kecamatan/ Sub Regency	Jenis Unggas/Kind of Poultry	
	Ayam Buras/ Local Chicken	Itik/Itik Manila/ Duck
(1)	(2)	(3)
01 Harian	3.298	481
02 Sianjur Mula-mula	3.856	492
03 Nainggolan	5.341	467
04 Onan Runggu	3.586	608
05 Palipi	3.972	533
06 Pangururan	9.524	1.105
07 Ronggur Nihuta	4.605	326
08 Simanindo	6.737	787
09 Sitiotio	2.379	305
Jumlah/Total	43.298	5.104

Sumber/Source : Dinas Pertanian Kabupaten Samsir/
 Agriculture Service of Samsir Regency

Tabel : 5.3.7. Ternak yang Dipotong Menurut Kecamatan dan Jenis Ternak
Table Slaughtered Livestock by Kind and Sub Regency

2004
 (Ekor/Tail)

Kecamatan/ Sub Regency	Jenis Ternak/Kind Livestock				
	Kuda/ Horse	Sapi/ Cow	Kerbau/ Buffalo	Kambing /Domba/ Coat/ Sheep	Babi/ Pig
(1)	(2)	(3)	(4)	(5)	(6)
01 Harian	2	6	21	7	456
02 Sianjur Mula-mula	1	3	9	11	213
03 Nainggolan	-	1	46	25	537
04 Onan Runggu	-	3	39	47	510
05 Palipi	-	2	33	20	359
06 Pangururan	-	13	67	48	521
07 Ronggur Nihuta	-	5	18	18	328
08 Simanindo	-	4	18	7	407
09 Sitiotio	-	7	14	27	204
Jumlah/Total	3	44	265	210	3.535

Sumber/Source : Dinas Pertanian Kabupaten Samosir/
 Agriculture Service of Samosir Regency

Tabel : 5.3.8. **Produksi Daging Ternak Menurut Jenis Ternak dan Kecamatan**
Table *Meat Production by Kind of Livestock and Sub Regency*
2004
(Ton)

Kecamatan/ Sub Regency	Jenis Ternak/Kind Livestock				
	Kuda/ Horse	Sapi/ Cow	Kerbau/ Buffalo	Kambin g/Domb a/ Coat/ Sheen	Babi/ Pig
(1)	(2)	(3)	(4)	(5)	(6)
01 Harian	46	365	1.680	32	34.200
02 Sianjur Mula-mula	50	180	720	45	15.975
03 Nainggolan	-	68	3.680	109	38.250
04 Onan Runggu	-	184	3.120	191	38.264
05 Palipi	-	127	2.640	84	26.925
06 Pangururan	-	780	5.360	192	39.075
07 Ronggur Nihuta	-	300	1.440	73	24.607
08 Simanindo	-	240	1.440	29	30.525
09 Sitiotio	-	65	1.120	110	15.310
Jumlah/Total	96	2.309	21.200	865	263.131

Sumber/Source : Dinas Pertanian Kabupaten Samosir/
Agriculture Service of Samosir Regency

Tabel : 5.3.9. **Produksi Daging Menurut Jenis Unggas dan Kecamatan**
Table *Meat Production by Type of Poultry and Sub Regency*

2004

(Ton)

Kecamatan/ Sub Regency	Jenis Unggas/Kind of Poultry	
	Ayam Buras/ Local Chicken	Itik/Itik Manila/ Duck
(1)	(2)	(3)
01 Harian	2.340	-
02 Sianjur Mula-mula	2.160	-
03 Nainggolan	3.240	-
04 Onan Runggu	3.068	-
05 Palipi	1.443	-
06 Pangururan	5.562	-
07 Ronggur Nihuta	1.625	-
08 Simanindo	4.632	-
09 Sitiotio	905	-
Jumlah/Total	24.975	-

Sumber/Source : Dinas Pertanian Kabupaten Samosir/
Agriculture Service of Samosir Regency

Tabel : 5.3.10.
Table

Produksi Telur Menurut Jenis dan Kecamatan
Egg Production by Type and Sub Regency
2004
(Kg)

Kecamatan/ <i>Sub Regency</i>	Jenis Unggas/ <i>Kind of Poultry</i>	
	Ayam Buras/ <i>Local Chicken</i>	Itik/Itik Manila/ <i>Duck</i>
(1)	(2)	(3)
01 Harian	210	90
02 Sianjur Mula-mula	338	128
03 Nainggolan	411	168
04 Onan Runggu	281	227
05 Palipi	367	233
06 Pangururan	2.153	254
07 Ronggur Nihuta	245	155
08 Simanindo	746	87
09 Siotio	93	134
Jumlah/Total	4.844	1.476

Sumber/*Source* : Dinas Pertanian Kabupaten Samsir/
Agriculture Service of Samsir Regency

Tabel : 5.4.1. Jumlah Rumah Tangga Menurut Jenis Budi Daya Ikan dan Penangkapan Ikan
Number of Fish Culture's, Household and Catching Area
2004

Kegiatan/ Activity	Jumlah Rumah Tangga/ Number of Household
(1)	(2)

A. Budi Daya Ikan/ *Fish Cultivation*

1. Kolam/ <i>Fresh Water Pond</i>	12
2. Sawah/ <i>Ricecum Fish</i>	10
3. Jaring Apung/ <i>Floating Net</i>	576
4. Kolam Air Deras/ <i>Running Water Pond</i>	-
5. Pembenihan/ <i>Germ</i>	-

B. Penangkapan Ikan/*Catching Fish*

1. Danau Toba/ <i>Lake Toba</i>	320
2. Sungai/ <i>River</i>	-
3. Rawa/ <i>Swampy</i>	-

Jumlah/Total	918
---------------------	------------

Sumber/*Source* : Dinas Pertanian Kabupaten Samosir/
Agriculture Service of Samosir Regency

Tabel : 5.4.2. Luas Lahan Menurut Kecamatan dan Jenis Budi Daya Ikan
Table *Planting Area by Sub Regency and Type Fish Culture's*
2004

Kecamatan/ Sub Regency	Kolam/ Fresh Water Pond (Ha)	Sawah/ Ricecum Fish (Ha)	Kolam Air Deras/ Running Water Pond (Unit)	Jaring Apung/ Floating Net (Unit)	Pembeni han/ Germ (Ha)
(1)	(2)	(3)	(4)	(5)	(6)
01 Harian	2	1	-	28	-
02 Sianjur Mula-mula	1	-	-	10	-
03 Nainggolan	-	-	-	5	-
04 Onan Runggu	-	-	-	10	-
05 Palipi	-	-	-	-	-
06 Pangururan	2	-	-	313	-
07 Ronggur Nihuta	4	-	-	-	-
08 Simanindo	6	-	-	200	-
09 Siotio	2	2	-	10	-
Jumlah/Total	6	3	-	773	-

Sumber/Source : Dinas Pertanian Kabupaten Samsir/
Agriculture Service of Samsir Regency

Tabel : 5.4.3. **Produksi Ikan Menurut Kecamatan dan Asal Penangkapan**
Table *Fish Production by Sub Regency and Catching Area*
2004
(Ton)

Kecamatan/ <i>Sub Regency</i>	Danau/ <i>Lake</i>	Sungai/ <i>River</i>	Rawa/Waduk/ <i>Swampy</i>
(1)	(2)	(3)	(4)
01 Harian	1,762	-	-
02 Sianjur Mula-mula	1,312	-	-
03 Nainggolan	2,55	-	-
04 Onan Runggu	1,012	-	-
05 Palipi	0,525	-	-
06 Pangururan	1,275	-	-
07 Ronggur Nihuta	-	-	-
08 Simanindo	1,575	-	-
09 Siotio	1,987	-	-
Jumlah/Total	11,998	-	-

Sumber/Source : Dinas Pertanian Kabupaten Samsir/
Agriculture Service of Samsir Regency

Tabel : 5.4.4.
Table

Produksi Ikan Menurut Kecamatan dan Jenis Budi Daya Ikan
Fish Production by Sub Regency and Fish Culture's
2004
(Ton)

Kecamatan/ <i>Sub Regency</i>	Kolam/ <i>Fresh Water Pond</i>	Sawah/ <i>Ricecum Fish</i>	Kolam Air Deras/ <i>Running Water Pond</i>	Jaring Apung/ <i>Floating Net</i>
(1)	(2)	(3)	(4)	(5)
01 Harian	1,6	0,7	-	98
02 Sianjur Mula-mula	0,9	-	-	35
03 Nainggolan	-	-	-	117,5
04 Onan Runggu	-	-	-	35
05 Palipi	-	-	-	-
06 Pangururan	-	-	-	1.095,5
07 Ronggur Nihuta	3,6	-	-	-
08 Simanindo	4,8	-	-	700
09 Sitiotio	1,7	1,5	-	35
Jumlah/Total	12,6	2,2		2.016

Sumber/Source : Dinas Pertanian Kabupaten Samsir/
Agriculture Service of Samsir Regency

Tabel : 5.4.5.
Table

Produksi Ikan Menurut Jenis dan Asal Penangkapan
Fish Production by Type and Catching Area
2004
(Ton)

Jenis Ikan/ <i>Type Fish</i>	Danau/ <i>Lake</i>	Sungai/ <i>River</i>	Rawa/ <i>Swamp</i>	Budi Daya Ikan/ <i>Fish</i> Cultivati	Jumlah/ <i>Total</i>
(1)	(2)	(3)	(4)	(5)	(6)
1. Ikan Mas/ <i>Gold Fish</i>	1,8	-	-	100,8	102,6
2. Ikan Mujahir/ <i>Mujahir Fish</i>	3,6	-	-	806,4	810
3. Ikan Nila/ <i>Nila Fish</i>	3,0	-	-	1.108,8	1.111,8
4. Ikan Lele/ <i>Fresh</i> <i>Water Catfish</i>	-	-	-	-	-
5. Lampan/ <i>Lampan Fish</i>	-	-	-	-	-
6. Jurung/ <i>Gar Fish</i>	-	-	-	-	-
7. Lain-lain/ <i>etc</i>	3,6	-	-	-	3,6
Jumlah/Total	12,0	-	-	2.016	12.028

Sumber/Source : Dinas Pertanian Kabupaten Samsosir/
Agriculture Service of Samsosir Regency

Tabel : 5.5.1.
Table

**Tata Guna Hutan Menurut Kecamatan/
The Method of Making Use of Forest by Sub Regency
2004
(Ha)**

Kecamatan/ Sub Regency	Hutan Produksi/ Production Forest	Hutan Lindung/ Protected Forest	Hutan Konservasi/ Conservation Forest
(1)	(2)	(3)	(4)
01 Harian	35.354,05	-	-
02 Sianjur Mula-mula	6.656	-	-
03 Nainggolan	-	-	-
04 Onan Runggu	-	-	-
05 Palipi	3.600,4	-	-
06 Pangururan	2.887,9	-	-
07 Ronggur Nihuta	1.388	-	-
08 Simanindo	4.453,6	-	-
09 Siotio	35.354,05	-	-
Jumlah/Total	54.339,95	-	-

Sumber/Source : Dinas Kehutanan dan Perkebunan Kabupaten Samosir/ *Estates and Forestry Service of Samosir Regency*

Tabel : 5.5.2.
Table

Produksi Hasil Hutan Menurut Jenis Produksi
The Product of Forestry According to The Kind of Product
2004/2005

Jenis Produksi/ <i>Kinf of product</i>	U n i t/ <i>Unit</i>	Tahun/ <i>Year</i>
		2004/2005
<i>(1)</i>	<i>(2)</i>	<i>(3)</i>

A. Hasil Utama/ *Main Product*

1. Log Rimba	-	-
2. Log Pinus	M ³	3.188,06
3. Kayu Gergaji	-	-
4. Kayu Lapis	-	-
5. Pulp	Ton	49.483,30
6. Eucalyptus/BBS	M ³	-

B. Hasil Ikutan/*Forest Product*

1. Kayu Bakar	-	-
2. Tiang	-	-
3. Kasau	-	-
4. Anak Kayu	-	-
5. Rotan	Ton/btg	324,00
6. Kulit Kayu	-	-
7. Nibung	-	-
8. Getah-getahan	-	-
9. Sampan	-	-
10. Arang	-	-
11. Getah Tusam	-	-

Sumber/*Source* : Dinas Kehutanan dan Perkebunan Kabupaten Samosir/ *Estate and Forestry Service of Samosir Regency*

6 **PERINDUSTRIAN**

MANUFACTURING INDUSTRY

6.1 Industri Kecil/Small Manufacturing Industry

6.2 Air Bersih/Water

<https://samosirkab.go.id>

6.1 Industri Kecil

Jumlah usaha industri kecil di Kabupaten Samosir tahun 2003 sebanyak 896 usaha dengan jumlah tenaga kerja yang terserap sebanyak 1.023 orang. Dari jumlah usaha tersebut, industri sandang dan kulit merupakan industri kecil dengan jumlah usaha terbanyak, yaitu : 164 usaha (16,03 persen) dengan tenaga kerja sebanyak 164 orang.

Berdasarkan kecamatan, industri sandang dan kulit terbanyak di Kecamatan Pangururan dengan 82 usaha dengan 82 tenaga kerja dan Ronggur Nihuta dengan 28 usaha dengan 28 tenaga kerja. Industri kimia bahan bangunan menempati urutan kedua dengan 124 usaha dan 452 tenaga kerja. Industri ini paling banyak terdapat di Kecamatan Palipi dengan 90 usaha yang menyerap 360 orang tenaga kerja serta Pangururan dengan 21 usaha dan 44 tenaga kerja.

6.1 Small Manufacturing Industry

Number of small effort manufacturing industry of Samosir Regency in 2003 is 896 establishes with number of workers absorbed is 1.023. Of that number manufacturing of clothing and leather as small manufacturing industry which the greatest number of establish is 164 (16,03 percent) with the workers is 164 people.

Based on sub regency, the most of clothing and leather manufacturing is in Pangururan Sub Regency with 82 establishes and 82 workers. Ronggur Nihuta with 28 establishes and 28 workers. Material chemical in second position is the greatest, they are 124 establishes and 452 workers. The most of these industry are located in Palipi Sub Regency with 90 establishes absorb 360 workers and Pangururan; 21 establishes and 44 workers.

6.2. Air Minum

Air yang bersih merupakan kebutuhan yang sangat vital bagi kebutuhan manusia. Kebutuhan akan air bersih terutama untuk keperluan air minum. Sampai tahun 2004 baru tiga kecamatan di Kabupaten Samsir yang menikmati air bersih yang dikelola oleh PDAM Tirtanadi Cabang Samsir yang tersebar di 5 desa/kelurahan dengan jumlah pelanggan sebanyak 1.227. Ketiga kecamatan tersebut adalah Kecamatan Balige, Laguboti dan Porsea.

Di Kecamatan Pangururan terlayani pada 5 desa/kelurahan dari 28 desa/kelurahan yang ada, dengan jumlah pelanggan sebanyak 1.227 pelanggan.

Pada tahun 2004 produksi air bersih yang disalurkan sebanyak 24.818 m³ dengan nilai air bersih yang dihasilkan sebesar Rp. 28.375.000,-.

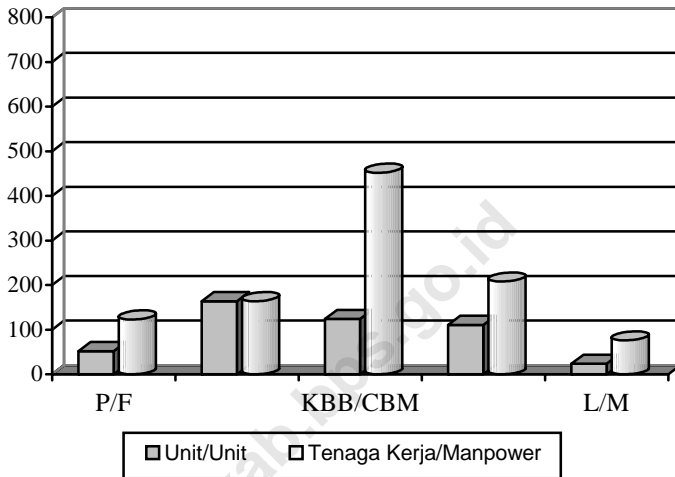
6.2. Water

Cleaning water is a very vital necessity for human being. The necessity about cleaning water especially for drinking water. 'Till in 2004, there are 5 sub regencies at Samsir Regency that processed Tirtanadi Municipal Water Works of Samsir (PDAM Tirtanadi) and spread at 38 villages, with total of customers are 1.227. They are Balige, Laguboti and Porsea Sub regency.

At Pangururan Sub regency is serviced at 5 villages of 28 villages, with total of customers is 1.227.

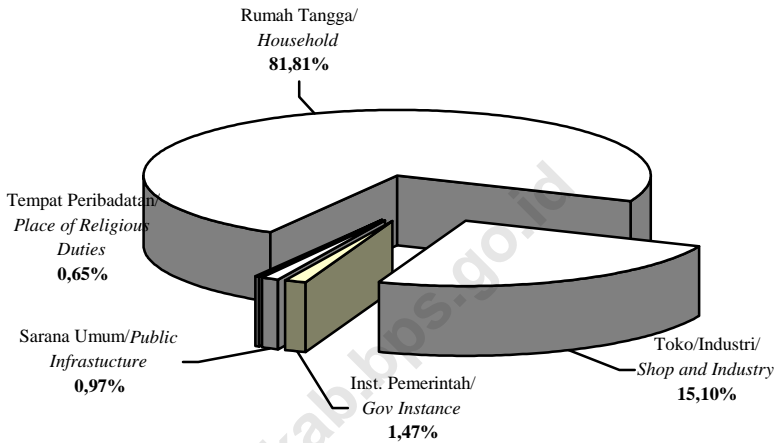
In 2003, production of cleaning water is 24.818 m³ with point of cleaning water produced Rp. 28.375.000,-.

Grafik 6.1 Jumlah Perusahaan/Usaha dan Tenaga Kerja Industri Kecil Menurut Kecamatan dan Kelompok Industri/
Number of Establishments/Establish and Small Industry Manpower According to Sub Regency and Industry Group 2004



Catatan/Notes : P/F : Pangan/*Food*
 SK/CL : Sandang dan Kulit/*Clothing and Leather*
 KBB/CBM : Kimia dan Bahan Bangunan/*Chemistry and Building Mineral*
 KU/HC : Kerajinan Umum/*Handy Craft*
 L/M : Logam/*Metal*

Grafik 6.2 Distribusi Pelanggan Air Bersih (PDAM)
 Menurut Kategori Konsumen/
Distribution of Consumer of Drinking Water by Consumer Groups
 2004



Tabel : 6.1.1. Jumlah Perusahaan/Usaha dan Tenaga Kerja Industri Kecil
Table Menurut Kecamatan dan Kelompok Industri
2003

Kecamatan/ Sub Regency	Pangan		Sandang dan Kulit		Kimia dan Bahan Bangunan	
	Unit	Tenaga Kerja	Unit	Tenaga Kerja	Unit	Tenaga Kerja
(1)	(2)	(3)	(4)	(5)	(6)	(7)
01 Harian	4	16	5	5	-	-
02 Sianjur Mula-mula	7	21	14	14	3	12
03 Nainggolan	4	12	6	6	2	4
04 Onan Runggu	5	10	-	-	-	-
05 Palipi	4	8	-	-	90	360
06 Pangururan	25	50	82	82	21	44
07 Ronggur Nihuta	1	2	28	28	8	32
08 Simanindo	2	4	8	8	-	-
09 Siotio	-	-	21	21	-	-
Jumlah/Total	52	123	164	164	124	452

Sumber : Dinas Perindustrian, Perdagangan dan Pertambangan Kabupaten Toba Samosir

Tabel : 6.1.1.
Table

Lanjutan/Continued 2003

Kecamatan/ Sub Regency	Kerajinan Umum		Logam		Jumlah	
	Unit	Tenaga Kerja	Unit	Tenaga Kerja	Unit	Tenaga Kerja
(1)	(8)	(9)	(10)	(11)	(12)	(13)
01 Harian	4	8	4	16	17	45
02 Sianjur Mula-mula	8	8	3	9	35	64
03 Nainggolan	15	30	2	6	29	58
04 Onan Runggu	17	34	2	6	24	50
05 Palipi	8	8	2	6	104	382
06 Pangururan	6	12	7	21	141	209
07 Ronggur Nihuta	5	15	2	6	44	83
08 Simanindo	45	90	2	6	57	108
09 Siotio	3	3	-	-	24	24
Jumlah/Total	111	208	24	76	475	1.023

Sumber : Dinas Perindustrian, Perdagangan dan Pertambangan Kabupaten Toba Samosir

Tabel : 6.2.1. Jumlah Desa/Kelurahan yang Dialiri Air Bersih oleh Perusahaan dan Jumlah Pelanggan Menurut Kecamatan
Table *Number of Village that Flow Through Waterlading by Company and Total of Customer According to Sub Regency*
2004

Kecamatan/ <i>Sub Regency</i>	Desa/Kelurahan/ <i>Village</i>	Jumlah Pelanggan/ <i>Total Customer</i>
(1)	(2)	(3)
01 Harian	-	-
02 Sianjur Mula-mula	-	-
03 Nainggolan	-	-
04 Onan Runggu	-	-
05 Palipi	-	-
06 Pangururan	5	1.227
07 Ronggur Nihuta	-	-
08 Simanindo	-	-
09 Sitiotio	-	-
Jumlah/Total	5	1.227

Sumber/Source : PDAM Tirtanadi Cabang Samosir / *Tirtanadi Municipal Water Works of Samosir*

Tabel : 6.2.2. Jumlah Pelanggan, Produksi dan Nilai Air bersih (PDAM)
Table Menurut Kategori Pelanggan
2004

Kategori Pelanggan	Pelanggan	Produksi Air bersih (M ³)	Nilai Air Bersih (000 Rp)
(1)	(2)	(3)	(4)
1. Rumah Tempat Tinggal/ <i>Household</i>	896	14.979	15.293
2. Hotel / Obyek Wisata/ <i>Hotel/Tourist Object</i>	-	-	-
3. Badan Sosial dan Rumah Sakit/ <i>Social Board and Hospital</i>	-	-	-
4. Tempat Peribadatan/ <i>Place of Religious Duties</i>	5	227	107
5. Sarana Umum/ <i>Public Infrastructure</i>	12	787	232
6. Toko dan Industri/ <i>Shop and Industry</i>	297	6.641	9.403
7. Instansi Pemerintah/ <i>Government Instance</i>	17	2.184	3.340
8. Susut/Hilang Dalam Penyaluran/ <i>Decrease/Lost in Distribution</i>	-	5.212	3.909
9. Lain-Lain/ <i>Other</i>	-	-	-
Jumlah/Total	1.227	24.818	28.375

Sumber/Source : PDAM Tirtanadi Cabang Samsir / Tirtanadi Municipal Water Works of Samsir

Tabel : 6.2.3. Produksi Air bersih (PDAM) Yang Disalurkan Menurut
Table Kategori Pelanggan
Number of Drinking Water Distributed by Customer Category
2002-2004
(M³)

Kategori Pelanggan/ <i>Customer Category</i>	2002	2003	2004
(1)	(2)	(3)	(4)
1. Rumah Tempat Tinggal/ <i>Household</i>	10.258	7.793	14.979
2. Hotel / Obyek Wisata/ <i>Hotel/ Tourist Object</i>	-	-	-
3. Badan Sosial dan Rumah Sakit/ <i>Social Board and Hospital</i>	-	-	-
4. Tempat Peribadatan/ <i>Place of Religious Duties</i>	2	244	227
5. Sarana Umum/ <i>Public Infrastructure</i>	621	1.190	787
6. Toko dan Industri/ <i>Shop and Industry</i>	3.842	8.303	6.641
7. Instansi Pemerintah/ <i>Government Instance</i>	1.456	1.704	2.184
8. Susut/Hilang Dalam Penyaluran/ <i>Decrease/Lost in Distribution</i>	3.745	4.079	5.212
9. Lain-Lain/ <i>Other</i>	-	-	-
Jumlah/Total	19.924	23.313	30.030

Sumber/Source : PDAM Tirtanadi Cabang Samosir / *Tirtanadi Municipal Water Works of Samosir*

Tabel : 6.2.4. Nilai Air Bersih (PDAM) Yang Disalurkan Menurut
Table Kategori Pelanggan
Value of Drinking Water Distributed by Customer Category
2002-2004
(Ribuan/Thousand Rp)

Kategori Pelanggan/ <i>Customer Category</i>	2002	2003	2004
(1)	(2)	(3)	(4)
1. Rumah Tempat Tinggal/ <i>Household</i>	2.380	3.681	15.293
2. Hotel / Obyek Wisata/ <i>Hotel/Tourist Object</i>	-	-	-
3. Badan Sosial dan Rumah Sakit/ <i>Social Board and Hospital</i>	-	-	-
4. Tempat Peribadatan/ <i>Place of Religious Duties</i>	1.9	73	107
5. Sarana Umum/ <i>Public Infrastructure</i>	144	286	232
6. Toko dan Industri/ <i>Shop and Industry</i>	5.192	9.375	9.403
7. Instansi Pemerintah/ <i>Government Instance</i>	1.742	1.685	3.340
8. Susut/Hilang Dalam Penyaluran/ <i>Decrease/Lost in Distribution</i>	2.059	2.243	3.909
9. Lain-Lain/ <i>Other</i>	-	-	-
Jumlah/Total	11.517	17.343	32.284

Sumber/Source : PDAM Tirtanadi Cabang Samosir / *Tirtanadi Municipal Water Works of Samosir*

Tabel : 6.2.5. Jumlah Pelanggan Air bersih (PDAM) Yang Disalurkan Menurut Kategori Pelanggan
Number of Customer Drinking Water by Customer Category
2002 – 2004

Kategori Pelanggan/ <i>Customer Category</i>	2002	2003	2004
(1)	(2)	(3)	(4)
1. Rumah Tempat Tinggal/ <i>Household</i>	508	428	896
2. Hotel / Obyek Wisata/ <i>Hotel/Tourist Object</i>	-	-	-
3. Badan Sosial dan Rumah Sakit/ <i>Social Board and Hospital</i>	-	-	-
4. Tempat Peribadatan/ <i>Place of Religious Duties</i>	1	6	5
5. Sarana Umum/ <i>Public Infrastructure</i>	3	9	12
6. Toko dan Industri/ <i>Shop and Industry</i>	154	315	297
7. Instansi Pemerintah/ <i>Government Instance</i>	8	8	17
8. Susut/Hilang Dalam Penyaluran/ <i>Decrease/Lost in Distribution</i>	-	-	-
Jumlah/Total	674	766	1.227

Sumber/Source : PDAM Tirtanadi Cabang Samosir / *Tirtanadi Municipal Water Works of Samosir*

7 **PERDAGANGAN** *TRADE*

7.1. *Perdagangan/Trade*

7.2. *Pasar/Market*

<https://samosirakbps.go.id>

7.1. Perdagangan

Perdagangan adalah kegiatan yang melakukan penjualan kembali (tanpa perubahan teknis) barang-barang baru maupun bekas meliputi perdagangan besar dan eceran.

Tahun 2004 jumlah perusahaan/usaha berbadan hukum yang melakukan ‘Tanda Daftar Perusahaan’ (TDP) berjumlah 4 perusahaan/usaha. Dari 3 perusahaan/usaha yang melakukan TDP, 3 diantaranya berbadan hukum PT, dan 1 Koperasi.

7.2. Pasar

Pasar merupakan tempat pertemuan antara penjual dan pembeli dalam melakukan transaksi jual beli barang maupun jasa. Pasar berfungsi sebagai tempat bagi masyarakat dalam memasarkan hasil-hasil pertanian, perkebunan dan lain-lain. Jumlah Wajib Retribusi (WR) pekan/pasar di Kabupaten Samosir tahun 2004 berjumlah 2.442 WR;

7.1. Trade

Trade is an activity to do reselling (without technical change) new or ex good, include grocery and retail trade.

In 2004, number of company/business with business law board that makes Company List Mark (CLM) is 4. 3 of 4 company/business that makes CLM are PT (Limited Corp) in business law board, and 1 Cooperative.

7.2. Market

Market is a meeting place between seller and buyer to sell-buy for goods and services. Market has a function as a place to market agriculture, plantation's product for people.

Number of ought retribution of Samosir Regency in 2004 are 2.442 ought retribution,

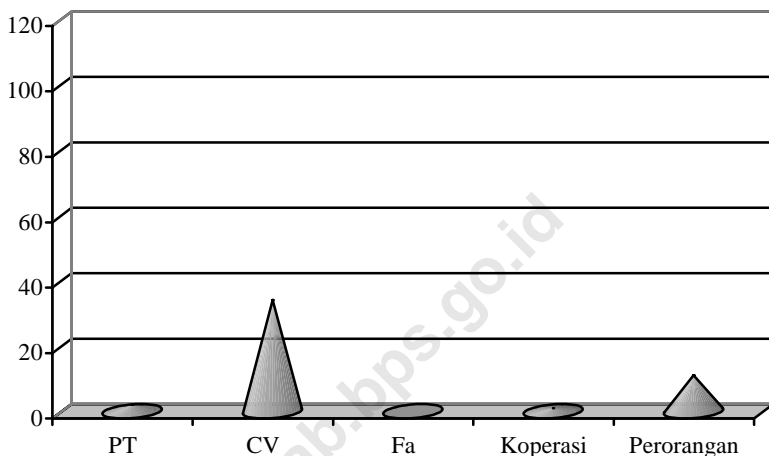
yang tersebar pada 9 pekan/pasar/kecamatan. Dari 2.442 WR, 16 diantaranya merupakan WR yang menempati kios dan tersebar di 1 pekan/kecamatan, yaitu :Simanindo.

Ada 247 wajib retribusi yang menempati Balairung; 257 wajib retribusi yang menyewa tanah dalam pekan; 483 wajib retribusi yang menyewa tanah diluar pekan dan 2.442 wajib retribusi Harian Undung-Undung.

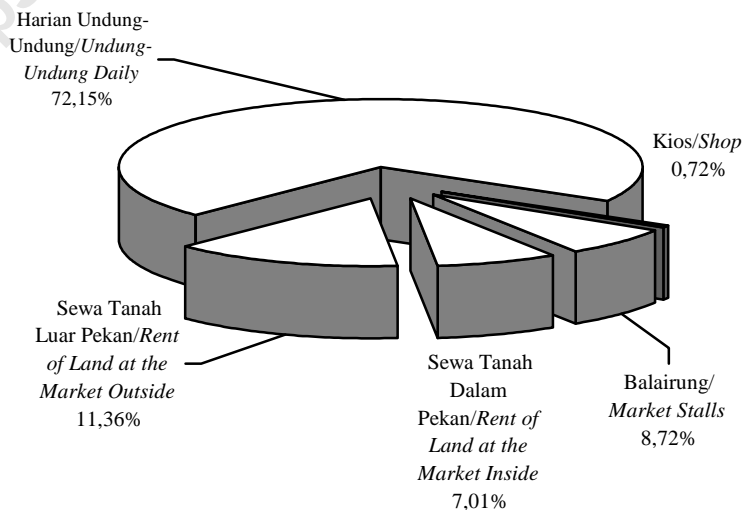
which spread up in 9 sub regencies: Simanindo spread up in 1 markets/sub regencies. 16 of 2.442 ought retribution are locating at shops s

There are 247 ought retribution locating at market stalls, 257 ought retribution of rent of land at the market inside; 483 ought retribution of rent of land at the market outside and 2.442 ought retribution of Undung-Undung Daily.

Grafik 7.1. Jumlah Perusahaan/Usaha yang Melakukan Tanda Daftar Perusahaan (TDP) Menurut Badan Hukum Usaha/
Number Business/Effort That Makes Company List Marks by Business Law Board
 2004



Grafik 7.2. Persentase Wajib Retribusi Pasar Pada Pekan/Pasar Menurut Wajib Retribusi di Kabupaten Samosir /
Percentage of Ought Market Retribution at the Market by Ought Retribution at Samosir Regency
 2004



Tabel : 7.1.1 Jumlah Surat Izin Usaha Perdagangan (SIUP) yang Diterbitkan Menurut Kecamatan dan Golongan Usaha/
Number of Trade Business License Letter that Published by Sub Regency and Classify Business
2004

Kecamatan <i>Sub Regency</i>	Usaha Kecil <i>Small Business</i>	Usaha Menengah / Besar Rather Big / Big Business	Jumlah/ <i>Total</i>
(1)	(2)	(3)	(4)
01 Harian	15	-	15
02 Sianjur Mula-mula	1	-	1
03 Nainggolan	1	-	1
04 Onan Runggu	5	-	5
05 Palipi	1	-	1
06 Pangururan	33	-	33
07 Ronggur Nihuta	1	-	1
08 Simanindo	7	-	7
09 Siotiotio	-	-	-
Jumlah/Total	64	0	64

Sumber/Source : Dinas Perindustrian, Perdagangan dan Pertambangan Kabupaten Toba
 Samsir /Industry, Trade and Mining Instance of Toba Samsir Regency

Tabel : 7.1.2 Jumlah Tanda Daftar Perusahaan (TDP) Menurut Badan Hukum Usaha/
Table *Number of Company List Marks by Business Law Board*
2004

Badan Hukum/ <i>Business Law Board</i>	2003 Toba Samosir	2004 Samosir
(1)	(2)	(3)
1. Perusahaan Terbatas (PT)	12	3
2. CV	179	-
3. Firma (Fa)	1	-
4. Koperasi	5	1
5. Perorangan	61	-
6. Badan Usaha Lainnya	-	-
Jumlah/Total	258	4

Sumber/Source : Dinas Perindustrian, Perdagangan dan Pertambangan Kabupaten Toba Samosir /Industry, Trade and Mining Instance of Toba Samosir Regency

Tabel : 7.1.3
Table

Jumlah Perusahaan/Usaha yang Melakukan Tanda Daftar
Perusahaan (TDP) Menurut Kecamatan dan Badan Hukum
Usaha
2003

Kecamatan <i>Sub Regency</i>	Badan Hukum/ <i>Business Law Board</i>						Jum lah
	PT	CV	FA	Kope- rasi	Per- orangan	Badan Usaha Lainnya	
(1)	(2)	(3)	(4)	(5)	(6)	(7)	(8)
01 Harian	-	-	-	-	-	-	-
02 Sianjur Mula-mula	-	-	-	-	-	-	-
03 Nainggolan	1	-	-	-	-	-	1
04 Onan Runggu	-	5	-	-	-	-	5
05 Palipi	-	1	-	-	-	-	1
06 Pangururan	1	21	-	-	11	-	33
07 Ronggur Nihuta	-	1	-	-	-	-	1
08 Simanindo	-	6	-	1	-	-	7
09 Siotio	-	-	-	-	-	-	-
Jumlah/Total	2	34	0	1	11	0	48

Sumber/Source : Dinas Perindustrian, Perdagangan dan Pertambangan Kabupaten Toba Samosir
/Industry, Trade and Mining Instance of Toba Samosir Regency

Tabel : 7.2.1 Jumlah Wajib Retribusi Pasar Pada Pekan/Pasar Menurut Wajib Retribusi di Kabupaten Samosir
2003

Nama Pekan/Pasar <i>Name of Markets</i>	Wajib Retribusi/ <i>Ought Retribution</i>				
	Kios	Balairung	Sewa Tanah Dalam Pekan	Sewa Tanah Luar Pekan	Harian Undung- Undung
(1)	(2)	(3)	(4)	(5)	(6)
01 Harian	-	20	-	47	61
02 Sianjur Mula-mula	-	10	-	-	95
03 Nainggolan	-	60	63	48	640
04 Onan Runggu/Sibutar	-	-	-	-	60
05 Palipi/Panahatan	-	10	-	-	147
06 Palipi/Mogang	-	32	45	28	320
07 Pangururan	-	60	133	341	828
08 Ronggur Nihuta	-	-	-	-	-
09 Simanindo	16	55	16	19	291
Jumlah/Total	16	247	257	483	2.442

Catatan/Note : Dinas Pasar, Kebersihan dan Pertamanan Kabupaten Toba Samosir/Market,
Sumber/Source : *Cleaning and Parking Services of Toba Samosir Regency*

Tabel : 7.2.2 Nama Pekan/Pasar, Lokasi dan Hari Pekan Menurut Kecamatan di Kabupaten Samosir /*Name of Market, Location and Market's Daily by Sub Regency at Samosir Regency*
2003

Nama Pekan/Pasar <i>Name of Market</i>	Lokasi/ <i>Location</i>	Hari Pekan/ <i>Market's Daily</i>
(1)	(2)	(3)
01 Limbong	Harian	Selasa/ <i>Tuesday</i>
02 Sianjur Mula-mula	Sianjur Mula-mula	Sabtu/ <i>Saturday</i>
03 Nainggolan	Nainggolan	Senin/ <i>Monday</i>
04 Sibutar	Onan Runggu	Kamis/ <i>Thursday</i>
05 Panahatan	Palipi	Senin/ <i>Monday</i>
06 Mogang	Palipi	Selasa/ <i>Tuesday</i>
07 Pangururan	Pangururan	Rabu/ <i>Wednesday</i>
08 Sijambur	Ronggur Nihuta	Jumat/ <i>Friday</i>
09 Simanindo	Simanindo	Sabtu/ <i>Saturday</i>

Sumber/*Source* : Dinas Pasar, Kebersihan dan Pertamanan Kabupaten Toba Samosir/*Market, Cleaning and Parking Services of Toba Samosir Regency*

8 **PERHUBUNGAN**

TRANSPORTATION

8.1 Angkutan Darat/Land Transportation

8.2 Angkutan Danau/Lake Transportation

8.3 Hotel/Hotel

8.4 Pos/Post

<https://samosir.kab.go.id>

8.1. Angkutan Darat

Jalan merupakan prasarana untuk menghubungkan antara suatu daerah terhadap daerah lainnya. Selain itu jalan juga berfungsi untuk memperlancar dan mendorong timbulnya kegiatan perekonomian.

Sebagai prasarana transportasi yang penting, dari segi kuantitas selain harus dapat menjangkau seluruh daerah untuk membuka daerah yang terisolir, juga memperhatikan dari segi kualitas, yaitu keadaan/kondisi jalan serta rambu-rambu jalan. Sejalan dengan laju pembangunan dituntut peningkatan pembangunan jalan untuk semakin memudahkan mobilitas penduduk dan barang dari satu daerah ke daerah lain.

Panjang jalan di Samosir Samosir pada tahun 2003 mencapai 655,0 km.

8.1. Land Transportation

Road is an infrastructure to connect one area to another. Beside that, road also has a function to support and motivate the economic activity.

As important transportation infrastructure, by the quantity side, beside it must reach all area and open isolation area. It also must pay attention of quality side, about the road condition and traffic light. Altogether developing construction; increasing of road construction must be able to move goods and people mobility from one area to another.

Length of road at Samosir Regency in 2003 is 655,0 Km.

8.2. Angkutan Danau

Selain keindahan Danau Toba, perairan Danau Toba juga berfungsi sebagai prasarana transportasi air yang menghubungkan antar daerah, khususnya menghubungkan antara Pulau Samosir dengan daerah Toba.

Jumlah kunjungan kapal, penumpang dan barang pada angkutan danau di Samosir Samosir tahun 2003 dari 5 dermaga masing-masing 9.136 kunjungan kapal; 314.985 penumpang dan 11.224 ton barang.

Dermaga Tomok merupakan dermaga yang paling sibuk. Jumlah kunjungan kapal, penumpang dan barang di dermaga tersebut tahun 2003 masing-masing 5.336 kunjungan kapal, 176.694 penumpang dan 7.025 ton barang.

8.2. Lake Transportation

Beside the beautiful panorama, Lake Toba is as water transportation infrastructure connecting one area to another, especially Samosir Island to Toba area.

Number of visiting ships, passengers and cargo on lake transportation of Samosir Regency in 2004 from 5 piers, there are 9.136 visiting ships, 314.985 people and 11.224 ton cargo.

Ajibata is the most crowded pier. Number of visiting ships, passengers and cargo at the pier in 2003 : 5.336 visiting ships, 176.694 passengers and 7.025 ton cargo.

8.3. Pariwisata

Didukung oleh sumber daya alam dan keindahan Danau Toba, sektor pariwisata merupakan sektor potensial yang dapat menjadi andalan di Samosir dimasa mendatang. Perencanaan, pengembangan, pengelolaan dan penyediaan sarana dan prasarana yang baik akan menjadi Samosir Samosir sebagai tempat pariwisata yang indah.

Jumlah hotel di Samosir Samosir tahun 2003 sebanyak 86 hotel, dengan 1.354 kamar dan 2.575 tempat tidur.

8.4. Pos

Pelayanan pos saat ini tidak hanya melayani jasa pengiriman surat menyurat saja, seiring dengan perkembangan jaman, pelayanan jasa pos jauh lebih kompleks dengan berbagai pelayanan yang ditawarkan oleh PT. (Persero) Pos Indonesia. Untuk memperluas jangkauan pelayanan, pemerintah telah banyak membangun kantor pos baru.

8.3. Tourism

Supported by natural resources and the beauty of Toba Lake, tourism sector is a potential sector that can be priority in the future. Programming, developing, processing and good structure and infrastructure will create Samosir Regency as precious tourism place.

Number of hotels at Samosir Regency in 2004 are 86 with 1.354 of rooms and 2.575 of beds.

8.4. Post

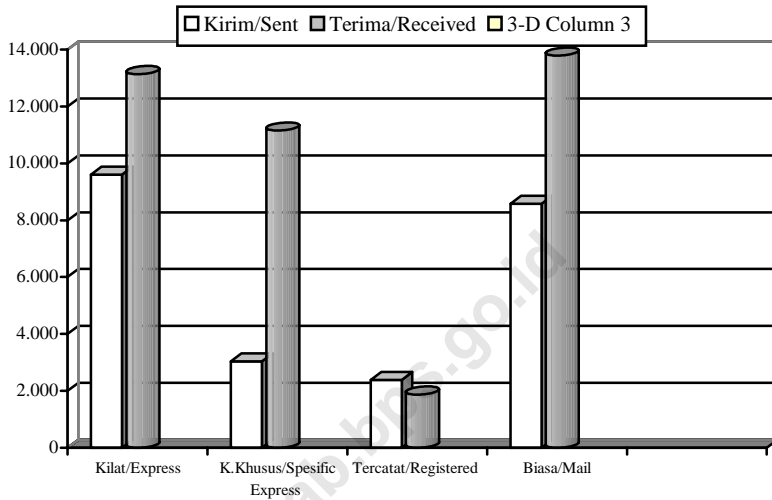
Recently, post office doesn't only service the mail, but also more complex with all service that offered by PT. (Persero) Pos Indonesia. Government has built many new offices to expand service coverage.

Jumlah kantor pos di Samosir Samosir tahun 2004 sebanyak 5 unit. Surat kilat (khusus dan tercatat) yang dikirim dan diterima tahun 2004 masing-masing sebanyak 12.636 dan 24.300 surat.

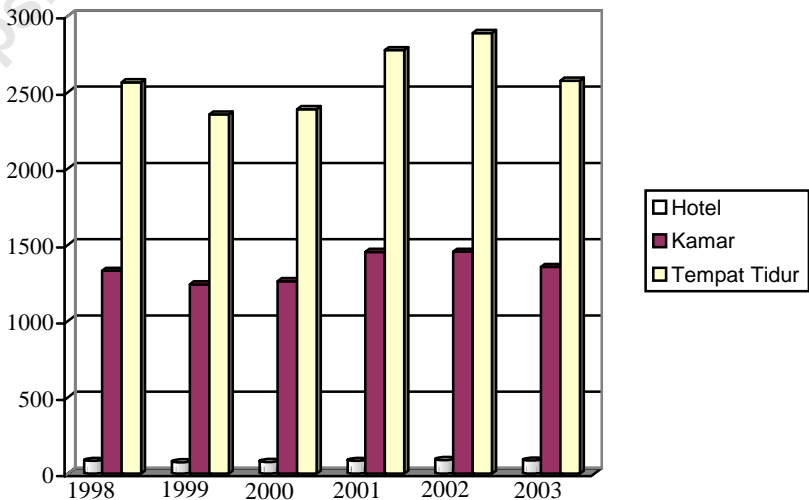
Total of post offices at Samosir Regency in 2004 are 5 units. Totally number of letters (common, express, special express, specific express and registered), which sent and received in 2004 are 12.636 and 24.300 letters each other.

<https://samosirkab.bps.go.id>

Grafik 8.1 Jumlah Surat Yang Dikirim dan Diterima Menurut Jenis Surat/
Number of Mail Sent and Received by Kind Mail
 2004



Grafik 8.2 Jumlah Hotel dan Akomodasi , Kamar dan Tempat Tidur
Number of Hotel and Accommodation, Room and Bedroom
 1998-2003



Tabel : 8.1.1.
Table

Panjang Jalan Kabupaten Menurut Kecamatan
Length of Road Regency by Sub Regency
2003
(Km)

Kecamatan/ <i>Sub Regency</i>	Panjang Jalan / <i>Road Length</i>	%
(1)	(2)	(3)
01 Harian *)	68,9	10,52
02 Sianjur Mula-mula	103,5	15,80
03 Nainggolan	37,5	5,73
04 Onan Runggu	33,5	5,11
05 Palipi	184,6	28,18
06 Pangururan	90,8	13,86
07 Ronggur Nihuta	69,2	10,56
08 Simanindo	67,0	10,23
09 Siotio	-	-
Jumlah/Total	655	100,00

Catatan/Note : *) Termasuk Kecamatan Siotio/*Including Siotio Sub Regency*
 Sumber/Source : Dinas PU dan Kimpraswil Kabupaten Toba Samsir /
Public Works and Settlement Infrastructure Service of Toba Samsir Regency

Tabel : 8.2.1. Jumlah Kunjungan Kapal, Penumpang dan Barang
Table Pada Angkutan Danau Menurut Dermaga
 di Kabupaten Samosir /*Number of Visiting Ships, Passenger
 and Cargo at the Lake Transportation by Pier
 at Samosir Regency*
2003

Dermaga/ <i>Pier</i>	Kapal/ <i>Ship</i> (Buah/ <i>Unit</i>)	Penumpang/ <i>Passenger</i> (Orang/ <i>Person</i>)	Barang/ <i>Cargo</i> (Ton)
(1)	(2)	(3)	(4)
1. Onan Runggu	689	23.455	732
2. Pangurusan	1.035	44.650	998
3. Mogang (Palipi)	1.454	49.006	1.522
4. Nainggolan	622	21.180	947
5. Tomok (Simanindo)	5.336	176.694	7.025

Sumber/*Source* : Dinas Perhubungan Toba Kabupaten Samosir/
Transportation Office of Toba Samosir Regency

**Tabel : 8.2.2. Jumlah Kunjungan Kapal, Penumpang dan Barang
 Pada Angkutan Danau Melalui Dermaga Onan Runggu
 Menurut Bulan di Kabupaten Samosir /
 Number of Visiting Ships, Passenger and Cargo at the Lake
 Transportation Via Onan Runggu Pier by Month at Samosir
 Regency
 2003**

Dermaga/Pier : Onan Runggu

Bulan/Month	Kapal/Ships (Unit/Unit)	Penumpang/ Passenger (Orang/Person)	Barang/Cargo (Ton)
(1)	(2)	(3)	(4)
1. Januari/January	60	2.410	58
2. Pebruari/February	56	1.815	52
3. Maret/March	58	1.720	60
4. April/April	56	1.760	62
5. Mei/May	56	1.910	63
6. Juni/June	58	1.926	59
7. Juli/July	60	1.812	64
8. Agustus/August	58	1.930	54
9. September/September	56	1.942	62
10. Oktober/October	57	2.012	66
11. Nopember/November	56	2.004	64
12. Desember/December	58	2.214	68
Jumlah/Total	689	23.455	732

Sumber/Source : Dinas Perhubungan Toba Kabupaten Samosir/
 Transportation Office of Toba Samosir Regency

Tabel : 8.2.3.
Table

**Jumlah Kunjungan Kapal, Penumpang dan Barang
Pada Angkutan Danau Melalui **Dermaga Pangururan**
Menurut Bulan di Kabupaten Samosir /
*Number of Visiting Ships, Passenger and Cargo at the Lake
Transportation Via Pangururan Pier by Month at Samosir
Regency*
2003**

Dermaga/Pier : Pangururan

Bulan/ <i>Month</i>	Kapal/ <i>Ships</i> (Unit/ <i>Unit</i>)	Penumpang/ <i>Passenger</i> (Orang/ <i>Person</i>)	Barang/ <i>Cargo</i> (Ton)
(1)	(2)	(3)	(4)
1. Januari/ <i>January</i>	92	3.925	90
2. Pebruari/ <i>February</i>	84	3.628	81
3. Maret/ <i>March</i>	86	3.726	80
4. April/ <i>April</i>	84	3.544	76
5. Mei/ <i>May</i>	85	3.560	78
6. Juni/ <i>June</i>	82	3.672	72
7. Juli/ <i>July</i>	88	4.014	81
8. Agustus/ <i>August</i>	84	3.901	72
9. September/ <i>September</i>	82	3.404	84
10. Oktober/ <i>October</i>	90	3.552	92
11. Nopember/ <i>November</i>	84	3.620	93
12. Desember/ <i>December</i>	94	4.104	99
Jumlah/<i>Total</i>	1.035	44.650	998

Sumber/*Source* :

Dinas Perhubungan Toba Kabupaten Samosir/
Transportation Office of Toba Samosir Regency

**Tabel : 8.2.4. Jumlah Kunjungan Kapal, Penumpang dan Barang
 Pada Angkutan Danau Melalui Dermaga Mogang (Palipi)
 Menurut Bulan di Kabupaten Samsir /
 Number of Visiting Ships, Passenger and Cargo at the Lake
 Transportation Via Mogang (Palipi) Pier by Month at Samsir
 Regency
 2003**

Dermaga/Pier : Mogang (Palipi)

Bulan/Month	Kapal/Ships (Unit/Unit)	Penumpang/ Passenger (Orang/Person)	Barang/Cargo (Ton)
(1)	(2)	(3)	(4)
1. Januari/January	126	4.520	142
2. Pebruari/February	118	3.826	108
3. Maret/March	120	3.720	112
4. April/April	116	3.910	118
5. Mei/May	120	4.022	124
6. Juni/June	120	4.126	126
7. Juli/July	124	4.420	140
8. Agustus/August	122	4.104	124
9. September/September	120	3.806	132
10. Oktober/October	120	3.920	120
11. Nopember/November	122	4.012	134
12. Desember/December	126	4.620	142
Jumlah/Total	1.454	49.006	1.522

Sumber/Source : Dinas Perhubungan Toba Kabupaten Samsir/
 Transportation Office of Toba Samsir Regency

Tabel : 8.2.5.
Table

**Jumlah Kunjungan Kapal, Penumpang dan Barang
Pada Angkutan Danau Melalui **Dermaga Nainggolan**
Menurut Bulan di Kabupaten Samosir /
*Number of Visiting Ships, Passenger and Cargo at the Lake
Transportation Via Nainggolan Pier by Month at Samosir
Regency*
2003**

Dermaga/Pier : Nainggolan

Bulan/ <i>Month</i>	Kapal/ <i>Ships</i> (Unit/ <i>Unit</i>)	Penumpang/ <i>Passenger</i> (Orang/ <i>Person</i>)	Barang/ <i>Cargo</i> (Ton)
(1)	(2)	(3)	(4)
1. Januari/ <i>January</i>	56	1.850	79
2. Pebruari/ <i>February</i>	54	1.750	78
3. Maret/ <i>March</i>	55	1.700	77
4. April/ <i>April</i>	56	1.750	78
5. Mei/ <i>May</i>	56	1.800	82
6. Juni/ <i>June</i>	55	1.720	77
7. Juli/ <i>July</i>	56	1.850	84
8. Agustus/ <i>August</i>	55	1.750	77
9. September/ <i>September</i>	54	1.600	76
10. Oktober/ <i>October</i>	55	1.700	79
11. Nopember/ <i>November</i>	54	1.800	78
12. Desember/ <i>December</i>	56	1.910	82
Jumlah/<i>Total</i>	662	21.180	947

Sumber/*Source* :

Dinas Perhubungan Toba Kabupaten Samosir/
Transportation Office of Toba Samosir Regency

**Tabel : 8.2.6. Jumlah Kunjungan Kapal, Penumpang dan Barang
 Pada Angkutan Danau Melalui Dermaga Tomok (Simanindo)
 Menurut Bulan di Kabupaten Samsir /
 Number of Visiting Ships, Passenger and Cargo at the Lake
 Transportation Via Tomok (Simanindo) Pier by Month at
 Samsir Regency
 2003**

Dermaga/Pier : Tomok (Simanindo)

Bulan/Month	Kapal/Ships (Unit/Unit)	Penumpang/ Passenger (Orang/Person)	Barang/Cargo (Ton)
(1)	(2)	(3)	(4)
1. Januari/January	450	14.806	596
2. Pebruari/February	440	14.204	562
3. Maret/March	442	14.612	574
4. April/April	444	14.454	582
5. Mei/May	442	14.525	584
6. Juni/June	444	15.012	602
7. Juli/July	448	15.202	616
8. Agustus/August	446	14.724	581
9. September/September	446	14.790	588
10. Oktober/October	442	14.615	572
11. Nopember/November	444	14.630	594
12. Desember/December	448	15.120	574
Jumlah/Total	5.336	176.694	7.025

Sumber/Source : Dinas Perhubungan Toba Kabupaten Samsir/
 Transportation Office of Toba Samsir Regency

Tabel : 8.3.1. Jumlah Hotel dan Akomodasi , Kamar dan Tempat Tidur
Table *Number of Hotel and Accommodation, Room and Bedroom*
 1998-2003 *)

T a h u n/ Year	Hotel dan Akomodasi/ Hotel and Accommodation	Kamar/ Room	Tempat Tidur/ Bedroom
(1)	(2)	(3)	(4)
1. 1998	84	1.329	2.565
2. 1999	75	1.240	2.354
3. 2000	77	1.261	2.389
4. 2001	84	1.454	2.775
5. 2002	89	1.455	2.888
6. 2003	86	1.354	2.575

Catatan/Note : *) Termasuk Kabupaten Toba Samosir/
 Include Toba Samosir Regency

Sumber/Source : Badan Pusat Statistik (BPS) Kabupaten Toba Samosir/
 Central Board Statistics of Toba Samosir Regency

Tabel : 8.3.2. Jumlah Hotel dan Akomodasi , Kamar dan Tempat Tidur Menurut Kecamatan
Table *Number of Hotel and Accommodation, Room and Bedroom by Sub Regency*
2003

Kecamatan/ <i>Sub Regency</i>	Hotel & Akomodasi/ <i>Hotel and Accommodation</i>	Kamar/ <i>Room</i>	Tempat Tidur/ <i>Bedroom</i>
(1)	(2)	(3)	(4)
01 Harian	-	-	-
02 Sianjur Mula-mula	-	-	-
03 Nainggolan	-	-	-
04 Onan Runggu	1	4	6
05 Palipi	1	15	24
06 Pangururan	5	75	258
07 Ronggur Nihuta	-	-	-
08 Simanindo	72	1.170	2.282
09 Sitiotio			
Jumlah/Total	79	1.264	2.570

Sumber/Source : Badan Pusat Statistik (BPS) Kabupaten Samsir/
Central Board Statistics of Samsir Regency

Tabel : 8.3.3. Jumlah Hotel dan Akomodasi , Kamar dan Tempat Tidur
Table Menurut Kelas
Number of Hotel and Accommodation, Room and Bedroom
by Classification
2003

Kelas/ <i>Classification</i>	Hotel & Akomodasi/ <i>Hotel and Accommodation</i>	Kamar/ <i>Room</i>	Tempat Tidur/ <i>Bedroom</i>
(1)	(2)	(3)	(4)
1. Bintang 1/ <i>Star1</i>	2	224	443
2. Bintang 2/ <i>Star 2</i>	2	171	339
3. Bintang 3/ <i>Star3</i>	-	-	-
4. Bintang 4/ <i>Star4</i>	-	-	-
5. Non Bintang <i>Non Star</i>	82	959	1.793
Jumlah/Total	86	1.354	2.575

Sumber/*Source* : Badan Pusat Statistik (BPS) Kabupaten Toba Samosir/
Central Board Statistics of Toba Samosir Regency

Tabel : 8.4.1. Banyaknya Kantor Pos di Kabupaten Samosir Menurut Kecamatan dan Lokasi/*Number of Post Offices at Samosir Regency by Sub Regency 2004*

Kecamatan/ <i>Sub Regency</i>	Lokasi/ <i>Location</i>	Jumlah/ <i>Total</i>
(1)	(2)	(3)
01 Harian ³⁾	Harian Boho	1
02 Sianjur Mula-mula	-	-
03 Nainggolan ¹⁾	Nainggolan	1
04 Onan Runggu	-	-
05 Palipi ³⁾	Mogang	1
06 Pangururan ²⁾	Pangururan	1
07 Ronggur Nihuta	-	-
08 Simanindo	Ambarita	1
09 Siotio	-	-
Jumlah/Total		5

Catatan/Notes :

¹⁾ Onan Runggu dilayani oleh Kantor Pos Nainggolan/*Onan Runggu is served by Nainggolan's Post Office*

²⁾ Sianjur Mulamula dan Ronggur Nihuta dilayani oleh Kantor Pos Pangururan/*Sianjur Mulamula and Ronggur Nihuta is served by Pangururan's Post Office*

³⁾ Siotio dilayani oleh Kantor Pos Harian dan Palipi/*Siotio is served by Harian's and Palipi's Post Office*

Sumber/*Source* : PT. Pos Indonesia (Persero) Pangururan /*Indonesia Post Office in Pangururan*

Tabel : 8.4.2. Jumlah Surat Kilat Dikirim dan Diterima Menurut Kantor Pos
Table *Number of Express Mail Sent and Received by Post Office*
2004
 (Buah/Unit)

Kantor Pos/ <i>Post Office</i>	Kirim/ <i>Sent</i>	Terima/ <i>Received</i>
(1)	(2)	(3)
01 Harian ³⁾	1.080	1.440
02 Sianjur Mula-mula	-	-
03 Nainggolan ¹⁾	1.380	1.920
04 Onan Runggu	-	-
05 Palipi ³⁾	1.200	1.680
06 Pangururan ²⁾	3.000	4.500
07 Ronggur Nihuta	-	-
08 Simanindo	2.940	3.600
09 Siotio	-	-
Jumlah/Total	9.600	13.140

Catatan/Notes :

¹⁾ Onan Runggu dilayani oleh Kantor Pos Nainggolan/Onan Runggu is served by Nainggolan's Post Office

²⁾ Sianjur Mulamula dan Ronggur Nihuta dilayani oleh Kantor Pos Pangururan/Sianjur Mulamula and Ronggur Nihuta is served by Pangururan's Post Office

³⁾ Siotio dilayani oleh Kantor Pos Harian dan Palipi/Siotio is served by Harian's and Palipi's Post Office

Sumber/Source : PT. Pos Indonesia (Persero) Pangururan /Indonesia Post Office in Pangururan

Tabel : 8.4.3.
Table

Jumlah Surat Kilat Khusus Dikirim dan Diterima
Menurut Kantor Pos
Number of Spesific Express Mail Sent and Received by Post Office
2004
(Buah/Unit)

Kantor Pos/ <i>Post Office</i>	Kirim/ <i>Sent</i>	Terima/ <i>Received</i>
(1)	(2)	(3)
01 Harian ³⁾	120	360
02 Sianjur Mula-mula	-	-
03 Nainggolan ¹⁾	300	1.080
04 Onan Runggu	-	-
05 Palipi ³⁾	216	720
06 Pangururan ²⁾	1.320	5.400
07 Ronggur Nihuta	-	-
08 Simanindo	1.080	3.600
09 Sitiotio	-	-
Jumlah/Total	3.036	11.160

Catatan/Notes :

¹⁾ Onan Runggu dilayani oleh Kantor Pos Nainggolan/*Onan Runggu is served by Nainggolan's Post Office*

²⁾ Sianjur Mulamula dan Ronggur Nihuta dilayani oleh Kantor Pos Pangururan/*Sianjur Mulamula and Ronggur Nihuta is served by Pangururan's Post Office*

³⁾ Sitiotio dilayani oleh Kantor Pos Harian dan Palipi/*Sitiotio is served by Harian's and Palipi's Post Office*

Sumber/Source : PT. Pos Indonesia (Persero) Pangururan /*Indonesia Post Office in Pangururan*

Tabel : 8.4.4. Jumlah Surat Tercatat Dikirim dan Diterima
Table Menurut Kantor Pos/
Number of Registered Mail Sent and Received by Post Office
2004
 (Buah/Unit)

Kantor Pos/ <i>Post Office</i>	Kirim/ <i>Sent</i>	Terima/ <i>Received</i>
(1)	(2)	(3)
01 Harian ³⁾	420	180
02 Sianjur Mula-mula	-	-
03 Nainggolan ¹⁾	456	216
04 Onan Runggu	-	-
05 Palipi ³⁾	444	204
06 Pangururan ²⁾	600	660
07 Ronggur Nihuta	-	-
08 Simanindo	468	612
09 Sitiotio	-	-
Jumlah/Total	2.388	1.872

Catatan/Notes :

¹⁾ Onan Runggu dilayani oleh Kantor Pos Nainggolan/*Onan Runggu is served by Nainggolan's Post Office*

²⁾ Sianjur Mulamula dan Ronggur Nihuta dilayani oleh Kantor Pos Pangururan/*Sianjur Mulamula and Ronggur Nihuta is served by Pangururan's Post Office*

³⁾ Sitiotio dilayani oleh Kantor Pos Harian dan Palipi/*Sitiotio is served by Harian's and Palipi's Post Office*

Sumber/Source : PT. Pos Indonesia (Persero) Pangururan /*Indonesia Post Office in Pangururan*

Tabel : 8.4.5. Jumlah Surat Biasa Dikirim dan Diterima Menurut Kantor Pos
Table *Number of Mail Sent and Received by Post Office*
2004
 (Buah/Unit)

Kantor Pos/ <i>Post Office</i>	Kirim/ <i>Sent</i>	Terima/ <i>Received</i>
(1)	(2)	(3)
01 Harian ³⁾	480	960
02 Sianjur Mula-mula	-	-
03 Nainggolan ¹⁾	720	1.200
04 Onan Runggu	-	-
05 Palipi ³⁾	780	1.188
06 Pangururan ²⁾	3.000	5.400
07 Ronggur Nihuta	-	-
08 Simanindo	3.600	5.040
09 Silitio	-	-
Jumlah/Total	8.580	13.788

Catatan/Notes :

¹⁾ Onan Runggu dilayani oleh Kantor Pos Nainggolan/*Onan Runggu is served by Nainggolan's Post Office*

²⁾ Sianjur Mulamula dan Ronggur Nihuta dilayani oleh Kantor Pos Pangururan/*Sianjur Mulamula and Ronggur Nihuta is served by Pangururan's Post Office*

³⁾ Silitio dilayani oleh Kantor Pos Harian dan Palipi/*Silitio is served by Harian's and Palipi's Post Office*

Sumber/Source : PT. Pos Indonesia (Persero) Pangururan /*Indonesia Post Office in Pangururan*

Tabel : 8.4.6.
Table

Jumlah Paket Pos Dikirim dan Diterima
Menurut Kantor Pos
Number of Parcel Post Sent and Received by Post Office
2004
(Buah/Unit)

Kantor Pos/ <i>Post Office</i>	Kirim/ <i>Sent</i>	Terima/ <i>Received</i>
(1)	(2)	(3)
01 Harian ³⁾	12	60
02 Sianjur Mula-mula	-	-
03 Nainggolan ¹⁾	16	75
04 Onan Runggu	-	-
05 Palipi ³⁾	15	70
06 Pangururan ²⁾	48	360
07 Ronggur Nihuta	-	-
08 Simanindo	72	336
09 Siotio	-	-
Jumlah/Total	163	901

Catatan/Notes :

¹⁾ Onan Runggu dilayani oleh Kantor Pos Nainggolan/*Onan Runggu is served by Nainggolan's Post Office*

²⁾ Sianjur Mulamula dan Ronggur Nihuta dilayani oleh Kantor Pos Pangururan/*Sianjur Mulamula and Ronggur Nihuta is served by Pangururan's Post Office*

³⁾ Siotio dilayani oleh Kantor Pos Harian dan Palipi/*Siotio is served by Harian's and Palipi's Post Office*

Sumber/Source : PT. Pos Indonesia (Persero) Pangururan /*Indonesia Post Office in Pangururan*

Tabel : 8.4.7
Table

Jumlah Penerimaan dan Pengiriman Wesel Pos
Menurut Kantor Pos
Number of Postal Money Order Received and Sent by Post
Office
2004

Kantor Pos/ Post Office	Penerimaan/Received		Pengiriman/Sent	
	Frekuensi/ Frequency	Nilai/ Value (000.Rp)	Frekuensi/ Frequency	Nilai/ Value (000.Rp)
(1)	(2)	(3)	(4)	(5)
01 Harian ³⁾	36	14.400.000	360	144.000.000
02 Sianjur Mula-mula	-	-	-	-
03 Nainggolan ¹⁾	144	57.600.000	600	300.000.000
04 Onan Runggu	-	-	-	-
05 Palipi ³⁾	130	52.000.000	540	216.000.000
06 Pangururan ²⁾	840	336.000.000	2.760	1.104.000.000
07 Ronggur Nihuta	-	-	-	-
08 Simanindo	600	240.000.000	1.800	720.000.000
09 Siotio	-	-	-	-
Jumlah/Total	1.750	700.000.000	6.060	2.484.000.000

Catatan/Notes :

¹⁾ Onan Runggu dilayani oleh Kantor Pos Nainggolan/Onan Runggu is served by Nainggolan's Post Office

²⁾ Sianjur Mulamula dan Ronggur Nihuta dilayani oleh Kantor Pos Pangururan/Sianjur Mulamula and Ronggur Nihuta is served by Pangururan's Post Office

³⁾ Siotio dilayani oleh Kantor Pos Harian dan Palipi/Siotio is served by Harian's and Palipi's Post Office

Sumber/Source : PT. Pos Indonesia (Persero) Pangururan /Indonesia Post Office in Pangururan

9 **KEUANGAN DAN HARGA-HARGA**

FINANCE AND PRICES

- 9.1 *Keuangan Pemerintah Kabupaten/
Autonomy Government Finance***
- 9.2 *Pajak Bumi dan Bangunan/
Land and Building Tax***
- 9.3 *Koperasi/Cooperation***
- 9.4 *Perbankan/Banking***

9.1. Keuangan Pemerintah Daerah

Realisasi penerimaan daerah Kabupaten Samosir pada tahun 2004 tercatat sebesar 4.719.710.904 rupiah yang terdiri atas penerimaan asli daerah (PAD) sebesar 15.938.296 rupiah. Penerimaan dari hasil pajak/bukan pajak 1.703.772.608 rupiah; dana perimbangan 1.450.000.000 rupiah; dan penerimaan lain yang sah 1.550.000.000 rupiah.

Sedangkan realisasi pengeluaran daerah Pemerintah Daerah Kabupaten Samosir tahun 2004 sebesar 1.839.206.843,90 rupiah.

Dari realisasi pengeluaran rutin, sekitar 13,30 persen merupakan pengeluaran untuk biaya belanja pegawai, termasuk didalamnya gaji pegawai. Sekitar 50,59 persen digunakan untuk belanja barang, biaya pemeliharaan sebesar 3,47 persen, untuk perjalanan dinas sebesar 24,13 persen dan sisanya untuk pengeluaran lainnya, pengeluaran tidak terduga dan pengeluaran yang tidak termasuk bagian lain.

9.1. *Autonomy Government Finance*

Realization receipt of regional government Samosir Regency in 2004 is registered Rp. 4.719.710.904, consist of Government Genuine Receipt is Rp. 15.938.296, Receipt from tax and non tax share Ro. 1.703.772.608; Rp. 1.450.000.000 balance fund; and Rp. 1.550.000.000 others legal receipt.

Whereas, expenditure realization of regional government Samosir Regency in 2004 is Rp. 1.839.206.843,90..

There is of routine expenditure about 13,30 percent routine expenditure as official budget, include as official salary. About 50,59 percent used for material expenditure, 3,47 percent of maintenance cost, 24,13 percent of official trip cost and remained of them is used for other expenditure.

Realisasi pengeluaran pembangunan tahun 2004 sebesar 1.680.174.803 rupiah, dari jumlah tersebut bidang ekonomi merupakan bidang yang menyerap dana terbesar, yaitu sekitar 442.533.000 rupiah (26,34 persen), kemudian bidang pemerintahan dan kemasyarakatan menyerap dana sekitar 1.237.641.803 rupiah (73,66 persen).

9.2. Koperasi

Pada tahun 2004 jumlah koperasi di Kabupaten Samosir sebanyak 86 koperasi, terdiri dari koperasi unit desa (KUD) sebanyak 12 koperasi dan non KUD 74 koperasi. Jumlah anggota koperasi yang tercatat tahun 2004 4.204 anggota.

Dana yang dapat dihimpun dari anggota koperasi sebagai modal milik sendiri sebesar 6.016.887.000 rupiah. Sedangkan aset yang dimiliki oleh pihak koperasi sebesar 4.853.305.209 rupiah.

Menurut tingkat keberhasilannya dari 9 KUD yang ada, ada 3 KUD dengan tingkat keberhasilan sangat baik, yaitu di Kecamatan Palipi, Pangururan, dan Simanindo.

Expenditure realization for construction in 2004 is Rp. 1.680.174.803 of the total, economic is a sector out put the biggest fund, it is about Rp. 442.533.000 (26,34 percent), government and human society sector out put Rp. 1.237.641.803 (73,66. percent).

9.2. Cooperation

In 2004, number of cooperation at Samosir Regency are 86 units, consist of KUD is 12 units, 74 units of non-KUD. Total of cooperation members who register in 2004 are 4.204.

Collected fund from cooperation's members for owning capital is Rp. 6.016.887.000,-. Whereas owned asset by cooperation's is Rp. 4.853.305.209,-

According to the success level of 9 KUD, there are 3 KUD with a very good effective level. One of them is at Palipi, one at Pangururan and the other is at Simanindo.

9.3. Pajak Bumi dan Bangunan

Realisasi penerimaan Pajak Bumi dan Bangunan (PBB) di Kabupaten Samosir tahun 2003 sebesar Rp. 97.264.530,-.

Berdasarkan kecamatan, dari 9 kecamatan ada 1 kecamatan yang penerimaan PBB-nya dibawah 100 persen, yaitu : Pangururan 76,77 persen.

9.4. Perbankan

Jumlah Bank berdasarkan kepemilikan yang ada di Kabupaten Samosir ada 7 bank dengan rincian sebagai berikut : 4 bank milik pemerintah; 1 bank daerah, dan 1 Bank Perkreditan Rakyat.

9.3 Land and Building Tax

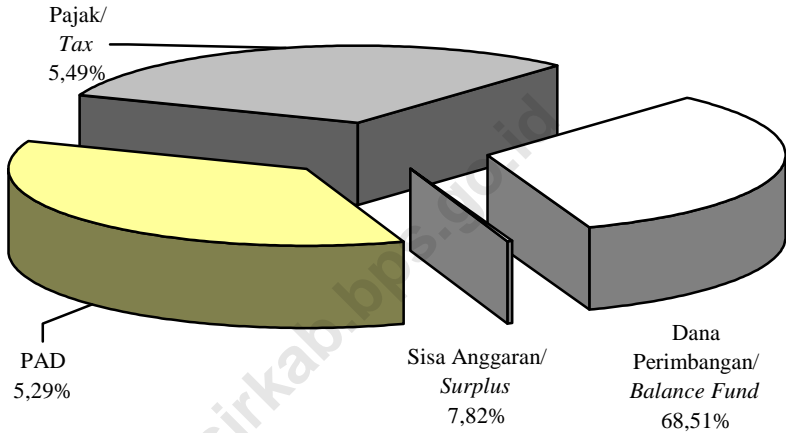
Actual receipt of land and building tax of Samosir in 2003 is Rp. 97.264.530,-.

Based on sub regency there are 1 of 9 sub regencies which the receipt is under 100 percent, they are 76,77 percent Pangururan;

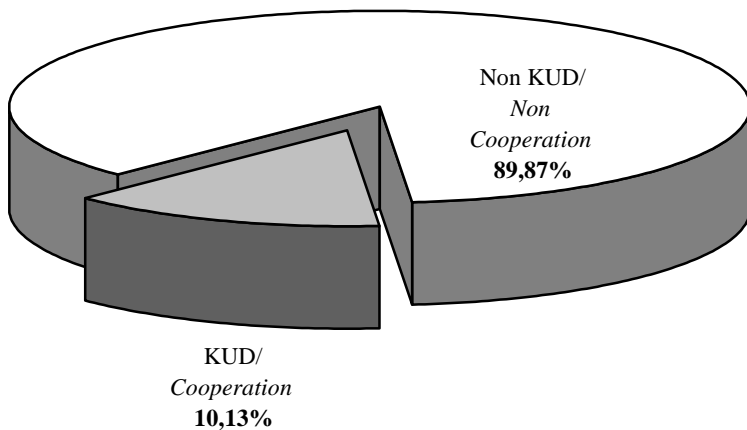
9.4. Banking

Total of Bank based on ownership existed in Samosir Regency are 7 banks; they are 4 Government banks, 1 Regional bank, and 1 Credit Bank.

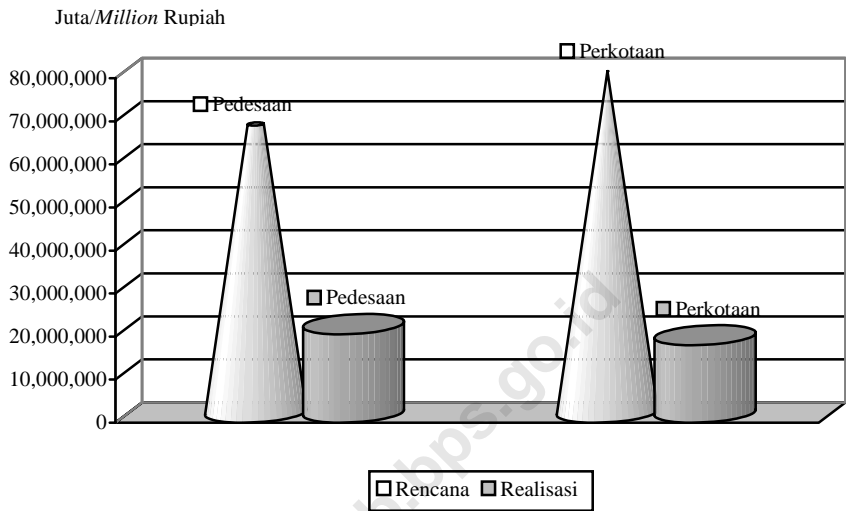
Grafik 9.1 Persentase Realisasi Penerimaan Daerah
Kabupaten Samsir Menurut Jenis Penerimaan/
*Percentage Actual Receipt of First Stage Regional Government Regency
of Samsir by Kind of Receipt*
2003
(Ribuan/Thousand Rp)



Grafik 9.2 Perbandingan Koperasi KUD dan Non KUD
Di Kabupaten Samsir/
Ratio of KUD and Non KUD Cooperation of Samsir Regency
2004



Grafik 9.3 Rencana dan Realisasi PBB Kabupaten Samosir/
Target and Realization of Land and Building Tax
at Samosir Regency
 2003



Tabel : 9.1.1. Realisasi Penerimaan Daerah Kabupaten Samosir Menurut
Table Jenis Penerimaan
Actual Receipt of First Stage Regional Government Regency
of Samosir by Kind of Receipt
2004
(Rp)

Jenis Penerimaan/ <i>Kind of Receipt</i>	2004
(1)	(2)
1. Sisa Lebih Perhitungan Anggaran Tahun yang Lalu/ <i>Previous Year's Surplus</i>	-
2. Bagian Pendapatan Asli Daerah/ <i>Local Government Genuine Receipt</i>	15.938.296,-
3. Bagi Hasil Pajak/Bukan Pajak/ <i>Tax and Non Tax Share</i>	1.703.772.608,-
4. Bagian Dana Perimbangan/ <i>Balance Fund</i>	1.450.000.000,-
5. Bagian Lain-Lain Penerimaan Yang Sah/ <i>Other</i> <i>Legal Receipt</i>	1.550.000.000,-
6. Bagian Urusan Kas dan Perhitungan/ <i>Finance and</i> <i>Counting</i>	-
Jumlah/Total	4.719.710.904,-

Sumber/Source : Bagian Keuangan Sekretariat Daerah Kabupaten Samosir /
Finance Division Secretariat of Samosir Regency

Tabel : 9.1.2. Realisasi Pengeluaran Rutin Daerah Kabupaten Samsir
Table Menurut Jenis Pengeluaran
Actual First Stage Regional Government Routine
Expenditures Regency of Samsir by Expenditure Items
2004
(Ribuan/Thousands Rp)

Jenis Pengeluaran/ <i>Type of Expenditure</i>	2004
(1)	(2)
1. Belanja Pegawai/ <i>Civil Servant Cost</i>	244.638.295,90,-
2. Belanja Barang/ <i>Material Expenditure</i>	930.495.111,00,-
3. Biaya Pemeliharaan/ <i>Maintenance Cost</i>	63.857.337,00,-
4. Belanja Perjalanan Dinas/ <i>Official Trip Cost</i>	443.877.600,00,-
5. Belanja Lain-lain/ <i>Other Cost</i>	-
6. Angsuran Pinjaman/ <i>Pay in Installment of Loan</i>	-
7. Pengeluaran yang Tidak termasuk Bagian Lain/ <i>Expense doesn't include other devision</i>	-
8. Pengeluaran Tidak Tersangka/ <i>Unpredioted Current Expenditure</i>	16.250.000,00,-
9. Bantuan Keuangan/ <i>Finance Subsidies</i>	140.088.500,00,-
Jumlah/Total	1.839.206.843,90,-

Sumber/Source : Bagian Keuangan Sekretariat Daerah Kabupaten Samsir /
Finance Division Secretariat of Samsir Regency

Tabel : 9.1.3. Realisasi Pengeluaran Pembangunan Daerah Kabupaten Samsir Menurut Jenis Pengeluaran
Table *Actual First Stage Regional Government Development Expenditures Regency of Samsir by Expenditure Items 2004*
 (Ribuan/Thousands Rp)

Jenis Pengeluaran/ <i>Type of Expenditure</i>	Realisasi/ <i>Actual</i>
(1)	(2)
1. Bidang Hukum/ <i>Law</i>	-
2. Bidang Ekonomi/ <i>Economic</i>	442.533.000,-
3. Bidang Politik/ <i>Politic</i>	-
4. Bidang Agama/ <i>Religion</i>	-
5. Bidang Pendidikan/ <i>Education</i>	-
6. Bidang Kesehatan/ <i>Health</i>	-
7. Bidang Pemerintahan dan Kemasyarakatan/ <i>Government and Human Society</i>	1.237.641.803,-
8. Bidang Sumber Daya Alam dan Lingkungan Hidup/ <i>Natural Resources and Environment</i>	-
9. Bidang Keamanan dan Ketertiban masyarakat/ <i>Security and Public Order</i>	-
Jumlah/Total	1.680.174.803,-

Sumber/*Source* : Bagian Keuangan Sekretariat Daerah Kabupaten Samsir /
 Finance Division Secretariat of Samsir Regency

Tabel : 9. 2.1.
Table

**Rencana dan Realisasi PBB Menurut Kecamatan/
Target and Realization of Land and Building Tax
by Sub Regency
2003**

Kecamatan/ <i>Sub Regency</i>	Rencana/ <i>Target</i>	Realisasi/ <i>Realized</i>	Persentase/ <i>Percentage</i>
(1)	(2)	(3)	(4)
01 Harian *)	5.868.382	7.958.827	135,62
a. Pedesaan	5.868.382	7.958.827	135,62
b. Perkotaan	-	-	-
02 Sianjur Mula-mula	6.630.510	7.937.000	119,70
a. Pedesaan	6.630.510	7.937.000	119,70
b. Perkotaan	-	-	-
03 Nainggolan	6.668.616	7.990.914	119,83
a. Pedesaan	6.668.616	7.990.914	119,83
b. Perkotaan	-	-	-
04 Onan Runggu	7.202.105	8.615.451	119,62
a. Pedesaan	7.202.105	8.615.451	119,62
b. Perkotaan	-	-	-
05 Palipi *)	13.603.977	16.398.217	120,54
a. Pedesaan	13.603.977	16.398.217	120,54
b. Perkotaan	-	-	-
06 Pangururan	20.767.976	15.943.643	76,77
a. Pedesaan	10.364.935	10.584.144	102,11
b. Perkotaan	10.403.041	5.359.499	51,52
07 Ronggur Nihuta	5.334.893	6.365.043	119,31
a. Pedesaan	5.334.893	6.365.043	119,31
b. Perkotaan	-	-	-
08 Simanindo	21.491.996	26.055.435	121,23
a. Pedesaan	11.355.700	13.447.565	118,42
b. Perkotaan	10.136.296	12.607.870	124,38
09 Sitiotio	-	-	-
Jumlah/Total	87.568.455	97.264.530	111,07
a. Pedesaan	67.029.118	79.297.161	118,30
b. Perkotaan	20.539.337	17.967.369	87,48

Tabel : 9. 2.2
Table

Rencana, Realisasi dan Persentasi Pendapatan Daerah
(Pajak/Retribusi Daerah) Menurut Kecamatan/Target, Realization and
Prosentation from Region Taxes and Retribution Service by Sub
Regency
2003
(Rupiah/Rupiah)

Kecamatan/ Sub Regency	Rencana/ Target	Realisasi / Realized	%
(1)	(2)	(3)	(4)
01 Harian *)	1.254.578	1.254.578	100,00
02 Sianjur Mula-mula	1.411.775	1.100.000	77,92
03 Nainggolan	1.867.430	1.833.800	98,20
04 Onan Runggu	1.784.900	1.784.900	100,00
05 Palipi *)	2.480.650	1.673.750	67,47
06 Pangururan	6.536.723	2.296.350	35,13
07 Ronggur Nihuta	493.250	500.900	101,55
08 Simanindo	63.877.706	14.637.765	22,92
09 Silitio	-	-	-
Jumlah/Total	79.707.012	25.082.043	603,19

Catatan/Note :
Sumber/Source :

*) Termasuk Kecamatan Silitio/Including Silitio Sub Regency
Dinas Pendapatan Kabupaten Toba Samosir /Income Instance of Toba Samosir
Regency

Tabel : 9.3.1.
Table

Jumlah Koperasi dan Anggota Koperasi (KUD + Non KUD)
Dirinci Menurut Kecamatan/*Number of Cooperative and
Cooperative Members (KUD+Non KUD) by Sub Regency*
2004

Kecamatan/ <i>Sub Regency</i>	Koperasi/ <i>Cooperative</i>			Anggota/ <i>Members</i>		
	KUD	Non KUD	Jumlah / <i>Total</i>	KUD	Non KUD	Jumlah / <i>Total</i>
(1)	(2)	(3)	(4)	(5)	(6)	(7)
01 Harian	2	12	14	-	211	211
02 Sianjur Mula-mula	2	7	9	-	-	-
03 Nainggolan	1	3	4	-	-	-
04 Onan Runggu	1	5	6	-	-	-
05 Palipi	1	10	11	-	1.817	1.817
06 Pangururan	2	14	16	-	2.176	2.176
07 Ronggur Nihuta	1	4	5	-	-	-
08 Simanindo	1	16	17	-	-	-
09 Sitiotio	1	3	4	-	-	-
Jumlah/Total	12	74	86		4.204	4.204

Sumber/*Source* : Kantor Koperasi dan UKM Kabupaten Samosir/
Cooperative, Small and Medium Business Office of Samosir Regency

Tabel : 9.3.2 Jumlah Koperasi dan Anggota Koperasi (KUD + Non KUD)
Table Dirinci Menurut Jenis Koperasi
Number of Cooperative and Cooperative Members by Kind of Cooperative
2004

Jenis Koperasi / <i>Cooperative Type</i>	Koperasi / <i>Cooperative</i>	Anggota Koperasi <i>/Cooperative Members</i>
(1)	(2)	(3)
1. Koperasi Unit Desa	-	-
2. Perikanan	-	-
3. Peternakan	-	-
4. Kerajinan	-	-
5. K a r e t	-	-
6. Tekstil	-	-
7. Koperasi Karyawan	-	-
8. Pedagang Pasar	-	-
9. Simpan Pinjam	3	3.882
10. Angkutan	-	-
11. Pegawai Negeri	1	421
12. Angkatan Darat	-	-
13. Kepolisian	-	-
14. Wredatama	1	120
15. Veteran	-	-
16. Koperasi Pemuda	-	-
17. Pepabri	-	-
18. Koperasi Sekolah	-	-
19. P K P N	-	-
20. Pustaka	-	-
21. Koperasi Serba Usaha	2	289
22. Koperasi Pertanian	-	-
23. Koperasi Usaha Kecil	-	-
24. Pusat Koperasi	-	-
25. Koperasi Lainnya	-	-
26. Lembaga Keuangan Mikro	-	-
Jumlah/Total	7	4.712

Sumber/Source : Kantor Koperasi dan UKM Kabupaten Samosir/
Cooperative, Small and Medium Business Office of Samosir Regency

Tabel : 9.3.3.
Table

Nilai Modal Sendiri, Hutang dan Piutang
Dirinci Menurut Jenis Koperasi/
Self Capital Value, Debt, and Credit by Cooperative Type
2004
(000 Rp.)

Jenis Koperasi / <i>Cooperative Type</i>	Modal Sendiri / <i>Self Capital</i>	Hutang / <i>Debt</i>	Piutang / <i>Credit</i>
(1)	(2)	(3)	(4)
1. Koperasi Unit Desa	-	-	-
2. Perikanan	-	-	-
3. Peternakan	-	-	-
4. Kerajinan	-	-	-
5. K a r e t	-	-	-
6. Tekstil	-	-	-
7. Koperasi Karyawan	-	-	-
8. Pedagang Pasar	-	-	-
9. Simpan Pinjam	5.352.605.000	31.000.000	-
10. Angkutan	-	-	-
11. Pegawai Negeri	420.000.000	5.000.000	-
12. Angkatan Darat	-	-	-
13. Kepolisian	-	-	-
14. Wredatama	200.514.000	-	-
15. Veteran	-	-	-
16. Koperasi Pemuda	-	-	-
17. Pepabri	-	-	-
18. Koperasi Sekolah	-	-	-
19. P K P N	-	-	-
20. Pustaka	-	-	-
21. Koperasi Serba Usaha	43.768.000	-	-
22. Koperasi Pertanian	-	-	-
23. Koperasi Usaha Kecil	-	-	-
24. Pusat Koperasi	-	-	-
25. Koperasi Lainnya	-	-	-
26. Lemb. Keuangan Mikro	-	-	-
Jumlah/Total	6.016.887.000	36.000.000	0

Sumber/Source : Kantor Koperasi dan UKM Kabupaten Samosir/
Cooperative, Small and Medium Business Office of Samosir Regency

Tabel : 9.3.4
Table

Nilai Aset, Volume Usaha dan SHU Koperasi
Menurut Jenis Koperasi/*Cooperative Value Assets, Work
Volume and Profit by Cooperative Type*
2004 (000 Rp)

Jenis Koperasi / <i>Cooperative Type</i>	A s e t / <i>Assets</i>	Volume Usaha <i>/Work Volume</i>	S H U / <i>Profit</i>
(1)	(2)	(3)	(4)
1. Koperasi Unit Desa	-	-	-
2. Perikanan	-	-	-
3. Peternakan	-	-	-
4. Kerajinan	-	-	-
5. K a r e t	-	-	-
6. Tekstil	-	-	-
7. Koperasi Karyawan	-	-	-
8. Pedagang Pasar	-	-	-
9. Simpan Pinjam	4.140.645.47	4.990.649.37	531142547
10. Angkutan	-	-	-
11. Pegawai Negeri	406.080.795	359.012.925	12668505
12. Angkatan Darat	-	-	-
13. Kepolisian	-	-	-
14. Wredatama	249.265.550	189.587.600	38963900
15. Veteran	-	-	-
16. Koperasi Pemuda	-	-	-
17. Pepabri	-	-	-
18. Koperasi Sekolah	-	-	-
19. P K P N	-	-	-
20. Pustaka	-	-	-
21. Koperasi Serba Usaha	57.313.390	57.550.000	2255025
22. Koperasi Pertanian	-	-	-
23. Koperasi Usaha Kecil	-	-	-
24. Pusat Koperasi	-	-	-
25. Koperasi Lainnya	-	-	-
26. Lembaga Keuangan Mikro	-	-	-
Jumlah/Total	4.853.305.209	5.596.799.896	585.029.977

Sumber/Source : Kantor Koperasi dan UKM Kabupaten Samosir/
Cooperative, Small and Medium Business Office of Samosir Regency

Tabel : 9.3.5 Jumlah Koperasi Unit Desa (KUD) Menurut Kecamatan dan Tingkat Keberhasilan KUD/
Number of KUD by Sub Regency and Effective Level
2004

Kecamatan / Sub Regency	Tingkat Keberhasilan / <i>Effective Level</i>			
	Sangat Baik	Baik	Sedang	Jumlah
(1)	(2)	(3)	(4)	(5)
01 Harian	-	-	-	-
02 Sianjur Mula-mula	-	-	-	-
03 Nainggolan	-	-	-	-
04 Onan Runggu	-	-	1	1
05 Palipi	1	-	-	1
06 Pangururan	1	1	1	3
07 Ronggur Nihuta	-	-	1	1
08 Simanindo	1	1	1	3
09 Sitiotio	-	-	-	-
Jumlah/Total	3	2	4	9

Sumber/Source : Kantor Koperasi dan UKM Kabupaten Samosir/
Cooperative, Small and Medium Business Office of Samosir Regency

Tabel : 9.4.1
Table

**Jumlah Bank Berdasarkan Kepemilikannya Menurut
Kecamatan**
Number of Bank According to its Ownership by Sub Regency
2004

Kecamatan/ <i>Sub Regency</i>	Bank Pemerintah/ <i>Public Bank</i>	Bank Daerah/ <i>Local Bank</i>	BPR/ <i>Society</i>	Jumlah/ <i>Total</i>
(1)	(2)	(3)	(4)	(5)
01 Harian	-	-	-	-
02 Sianjur Mula-mula	-	-	-	-
03 Nainggolan	1	-	-	1
04 Onan Runggu	-	-	-	-
05 Palipi	1	-	-	1
06 Pangururan	1	1	1	3
07 Ronggur Nihuta	-	-	-	-
08 Simanindo	1	-	1	2
09 Siotio	-	-	-	-
Jumlah/Total	4	1	2	7

Catatan/ *Notes* : Bank yang dimaksud adalah Kantor Cabang dan Unit/*Mean of Bank is Branch and Unit.*

Sumber/*Source* : Bank Indonesia Cabang Medan / *Bank of Indonesia Branch Office In Medan*

10 **PENDAPATAN REGIONAL**

REGIONAL INCOME

**10.1 *Produk Domestik Regional Bruto/
Gross Regional Domestic Product***

**10.2 *PDRB Perkapita/
Percapita Regional Income***

10.1. PDRB Samosir

Produk Domestik Regional Bruto (PDRB) merupakan ukuran kinerja makro kegiatan ekonomi di suatu wilayah. PDRB suatu wilayah menggambarkan struktur ekonomi daerah, peranan sektor-sektor ekonomi dan pergeserannya yang didasarkan pada PDRB atas dasar harga berlaku. Disamping itu PDRB menunjukkan laju pertumbuhan ekonomi baik secara total maupun per sektor dengan membandingkan PDRB tahun berjalan terhadap tahun sebelumnya menggunakan atas dasar harga tetap tahun 2000.

PDRB Kabupaten Samosir atas dasar harga berlaku tahun 2004 sebesar 1.102.020,35 juta rupiah, Berdasarkan atas dasar harga konstan 2000 PDRB Kabupaten Samosir tahun 2004 sebesar 823.388,77 juta rupiah atau mengalami pertumbuhan ekonomi sebesar 7,85 persen dibanding tahun sebelumnya.

Sektor pertanian merupakan sektor yang memberi peranan atau kontribusi yang terbesar terhadap PDRB tahun 2004.

10.1. Gross Regional Domestic Product Samosir

Gross Regional Domestic Product (GRDP) is a performance of economic macro activity in indicator a region. GRDP in structure of economic area, role of economics' sectors and the movement that is based on GRDP with current market price. Beside that, GRDP shows the growth of economic rate totally and per sector with comparing GRDP this year with the year before using constant market price in 2000.

GRDP Samosir Regency with current market price in 2004 is Rp. 1.102.020,35 billion. Based on constant market price in 2000, GRDP Samosir Regency in 2004 is Rp. 823.388,77 billion or having economic growth is about 7,85 percent than the year before.

Agriculture is a sector that has a role or the biggest contribution to GRDP in 2004.

Tahun 2004 sektor ini memberi andil terhadap PDRB sebesar 38,17 persen. Sektor industri merupakan sektor yang menunjukkan penurunan dalam pembentukan PDRB tahun 2004, hal ini dapat dilihat dari peranannya tahun 2003 sebesar 50,62 persen atau turun sebesar 12,45 persen pada tahun 2004.

Sektor kedua yang memberi kontribusi yang terbesar adalah sektor jasa kemasyarakatan, sosial dan perorangan sebesar 32,76 persen.

10.2. PDRB Perkapita

PDRB dikaitkan dengan jumlah penduduk menggambarkan tingkat pendapatan per kapita suatu wilayah. PDRB per kapita Kabupaten Samosir atas dasar harga berlaku tahun 2004 sebesar 10.411.522,51 rupiah lebih tinggi bila dibanding tahun 2003 sebesar 12.057.030,96 rupiah. Berdasarkan atas dasar harga konstan, PDRB perkapita tahun 2004 sebesar 7.656.448,63 rupiah lebih besar dibanding tahun 2003 sebesar 9.190.232,98 rupiah.

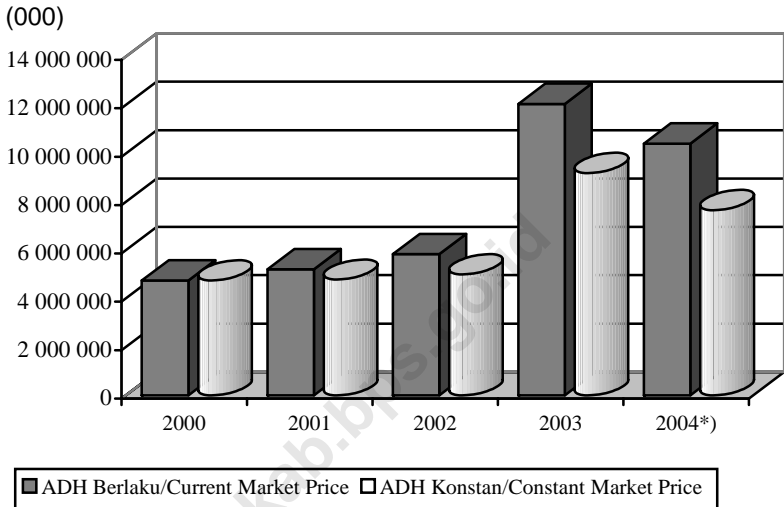
In 2004 this sector is a shareholder 38,17 percent to GRDP. Industry is a sector showing increase in forming GRDP in 2004. This case can be known of the role in 2003 about 50,62 percent going down 12,45 percent in 2004

The second sector which gives the biggest contribution is from Social, Community and Personal Service sector about 32,76 percent.

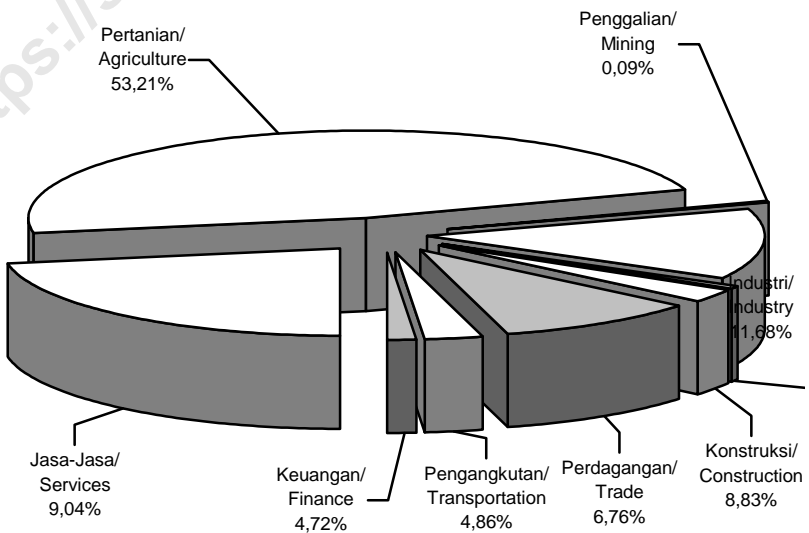
10.2. *Percapita Regional Income*

GRDP is connected with total of population to describe income percapita level in an area. GRDP percapita Samosir Regency based on current market price in 2004 is Rp. 10.411.522,51,- It is higher than in 2003 about Rp. 12.057.030,96,- Based on constant market price, so GRDP percapita in 2004 is Rp. 7.656.448,63,- higher than in 2003 about Rp. 9.190.232,98,-

Grafik 10.1 Perkembangan PDRB Kabupaten Samosir/
Development of Samosir Regency GRDP
 2000-2004



Grafik 10.2 Distribusi PDRB Atas Harga Berlaku Kabupaten Samosir/
Distribution of GRDP at Market Price Samosir Regency
 2004



Tabel : 10.1.1.
Table

**Produk Domestik Regional Bruto (PDRB)
Atas Dasar Harga Berlaku dan Konstan 2000
Gross Regional Domestic Product (GRDP) at 2000
Current and Constant Market Prices
2000 – 2004
(Jutaan/Million Rp)**

T a h u n/ Year	Atas Dasar Harga Berlaku/ Current Market Price	Atas Dasar Harga Konstan/ Constant Market Price
(1)	(2)	(3)
2000	554.227,11	554.227,11
2001	639.529,55	585.659,07
2002	765.070,03	641.698,74
2003	940.793,17	763.459,87
2004 *)	1.102.020,35	823.388,77

Catatan/Notes : *) = angka sangat sementara/ most preliminary figures

Sumber/Source : Badan Pusat Statistik (BPS) Kabupaten Toba Samosir/
BPS-Statistics of Toba Samosir Regency

Tabel : 10.1.2. Produk Domestik Regional Bruto Menurut Lapangan Usaha
Table Atas Dasar Harga Berlaku/
Gross Regional Domestic Product by Industrial Origin at
Current Market Prices
2000 – 2004
(Jutaan/Million Rp)

Lapangan Usaha/ <i>Industrial Origin</i>		2000	2001	2002	2003	2004 *)
<i>(1)</i>		<i>(2)</i>	<i>(3)</i>	<i>(4)</i>	<i>(5)</i>	<i>(6)</i>
1.	Pertanian/ <i>Agriculture</i>	276.185,02	317.491,05	374.952,82	447.090,56	523.918,03
2.	Pertambangan dan Penggalian/ <i>Mining and Quarrying</i>	523,66	805,72	902,23	1.105,09	1.406,87
3.	Industri/ <i>Manufacturing</i>	70.687,63	82.332,74	100.977,79	119.581,85	144.065,44
4.	Listrik, Gas dan Air Minum/ <i>Electricity, Gas and Water Supply</i>	3.271,64	5.333,70	6.731,15	8.151,29	8.652,03
5.	Bangunan/ <i>Construction</i>	21.817,06	22.187,07	23.187,05	24.237,44	25.035,25
6.	Perdagangan, Hotel dan Restoran/ <i>Trade, Hotel and Restaurant</i>	58.411,49	67.751,76	80.641,24	97.120,37	107.704,53
7.	Pengangkutan dan Komunikasi/ <i>Transportation and Communication</i>	17.498,49	20.389,60	24.746,56	28.181,38	29.820,97
8.	Keuangan, Asuransi, Persewaan dan Jasa Perusahaan/ <i>Financial, Insurance, and Ownerships of Dwelling Business Service</i>	9.254,94	10.587,12	12.154,68	14.138,78	16.350,16
9.	Jasa Kemasyarakatan, Sosial dan Perorangan/ <i>Social, Community and Personal Service</i>	96.577,18	112.650,79	140.776,51	201.186,41	245.067,07
PDRB/GRDP		554.227,11	639.529,55	765.070,03	940.793,17	1.102.020,35

Catatan/Notes : *) = angka sangat sementara/ *most preliminary figures*

Sumber/Source : Badan Pusat Statistik (BPS) Kabupaten Toba Samosir/
BPS-Statistics of Toba Samosir Regency

Tabel : 10.1.3. Produk Domestik Regional Bruto Menurut Lapangan Usaha Atas Dasar Harga Konstan/
Gross Regional Domestic Product by Industrial Origin at
Current Market Prices
2000 – 2004
(Jutaan/Million Rp)

Lapangan Usaha/ <i>Industrial Origin</i>		2000	2001	2002	2003	2004 *)
<i>(1)</i>		<i>(2)</i>	<i>(3)</i>	<i>(4)</i>	<i>(5)</i>	<i>(6)</i>
1.	Pertanian/ <i>Agriculture</i>	276.185,02	286.727,86	317.542,64	378.638,38	397.703,11
2.	Pertambangan dan Penggalian/ <i>Mining and Quarrying</i>	523,66	531,34	561,22	584,27	708,46
3.	Industri/ <i>Manufacturing</i>	70.687,63	80.204,38	84.427,80	93.660,13	103.278,94
4.	Listrik, Gas dan Air Minum/ <i>Electricity, Gas and Water Supply</i>	3.271,64	3.898,14	4.426,71	5.361,36	5.660,78
5.	Bangunan/ <i>Construction</i>	21.817,06	21.945,18	22.059,99	22.200,34	22.961,36
6.	Perdagangan, Hotel dan Restoran/ <i>Trade, Hotel and Restaurant</i>	58.411,49	61.918,06	67.660,88	78.394,81	83.150,15
7.	Pengangkutan dan Komunikasi/ <i>Transportation and Communication</i>	17.498,49	19.024,43	20.824,44	11.147,91	23.467,00
8.	Keuangan, Asuransi, Persewaan dan Jasa Perusahaan/ <i>Financial, Insurance, and Ownerships of Dwelling Business Service</i>	9.254,94	9.596,76	9.663,74	11.143,54	12.586,36
9.	Jasa Kemasyarakatan, Sosial dan Perorangan/ <i>Social, Community and Personal Service</i>	96.577,18	101.812,92	114.531,32	151.329,13	173.872,61
PDRB/GRDP		554.227,11	585.659,07	641.698,74	763.459,87	823.388,77

Catatan/Notes : *) = angka sangat sementara/ *most preliminary figures*

Sumber/Source : Badan Pusat Statistik (BPS) Kabupaten Toba Samosir/
BPS-Statistics of Toba Samosir Regency

Tabel : 10.1.4 Laju Pertumbuhan Produk Domestik Regional Bruto
Table (PDRB) Menurut Lapangan Usaha Atas Dasar Harga
 Konstan/
Annual Gross Regional Domestic Product Growth (GRDP)
by Industrial Origin at Constant Market Prices
 2000 – 2004
 (Persen)

T a h u n/ Year	Atas Dasar Harga Konstan/ <i>Constant Market Prices</i>
(1)	(2)
2000	-
2001	5,67
2002	9,57
2003	18,97
2004 *)	7,85

Catatan/Notes : *) = angka sangat sementara/ *most preliminary figures*

Sumber/Source : Badan Pusat Statistik (BPS) Kabupaten Toba Samosir/
BPS-Statistics of Toba Samosir Regency

Tabel : 10.2.1 Perkembangan Produk Domestik Regional Bruto (PDRB)
Table Per Kapita Kabupaten Samosir/
Gross Regional Domestic of Product Percapita of
Samosir Regency
2000 – 2004
 (Rp)

T a h u n/ Year	Atas Dasar Harga Berlaku/ Current Market Price	Atas Dasar Harga Konstan/ Constant Market Price
(1)	(2)	(3)
2000	4.754.937,72	4.754.937,72
2001	5.212.960,67	4.784.816,50
2002	5.843.287,51	5.008.533,70
2003	12.057.030,96	9.190.232,98
2004 *)	10.411.522,51	7.656.448,63

Catatan/Notes : *) = angka sementara/preliminary figures

Sumber/Source : Badan Pusat Statistik (BPS) Kabupaten Toba Samosir/
 BPS-Statistics of Toba Samosir Regency

LAMPIRAN

APPENDIX

<https://samosirkab.bps.go.id>

**Daftar Nama Dan Alamat Kantor Pejabat Di Lingkungan
Pemerintahan Kabupaten Samosir /Directory of High Rank Officers of
Samosir Government in
2005**

Nama Pejabat	No.Telp/ HP	Alamat Kantor
(1)	(2)	(3)

I. Unsur Pimpinan Daerah

- | | | |
|--|------------|--|
| 1. W. E. Simandjorang
(Bupati Kabupaten Samosir) | | |
| 2. Jhony Naibaho
(Ketua DPRD Kabupaten Samosir) | | |
| 3. AKP. RA. Purba
(Kapolres Samosir) | 0626-20110 | Jl. SM. Raja No. 3
Pangururan |
| 4. K. CH. Sihombing, SH
(Kepala Cabang Kejaksaan Negeri Balige di Pangururan) | 0626-20114 | Jl. Dr. Hadrianus
Sinaga - Pangururan |

II. Badan-Badan

- | | | |
|---|------------|-------------------------------------|
| 1. Ir. RE. Siboro, M.Si
(Kepala Bappeda Toba Samosir) | 0626-20840 | Jl. Pulau Samosir No.
Pangururan |
| 2. Marsinta Sitanggang, SH
(Kepala Badan Pengawasa Daerah) | - | - |

**Daftar Nama Dan Alamat Kantor Pejabat Di Lingkungan
Pemerintahan Kabupaten Samosir /Directory of High Rank Officers of
Samosir Government in
2005**

Nama Pejabat	No.Telp/ HP	Alamat Kantor
(1)	(2)	(3)

III. Dinas-Dinas

- | | | |
|--|-------------|--|
| 1. Ir. Oloan Naibaho
(Plt. Kepala Dinas Kimpraswil) | 0626-20908 | Jl. Simanindo Desa
Ting-anting - |
| 2. Sampe Sijabat, SH, MM
(Kepala Dinas Pendapatan,
Kebersihan, Pertamanan dan Pasar
Kabupaten Samosir) | 0626-20903 | Jl. Dr. Hadrianus
Sinaga No. 48 -
Pangururan |
| 3. Drs. Maringan M. Simbolon, MM
(Kepala Dinas Pariwisata dan
Perhubungan Kabupaten
Samosir) | 0626-20866 | Kompleks RSU Dr.
Hadrianus Sinaga -
Pangururan |
| 4. Kaston Samosir, SH
(Kepala Dinas Kesbang, Linmas
dan Satpol PP) | 0626-20907 | Jl. S.M Raja Onan
Lama - Pangururan |
| 5. Ir. Darwin L. Harianja
(Kepala Dinas Perindustrian,
Pertambangan, Perdagangan,
Koperasi dan UKM dan
Pengendalian Dampak Lingkungan) | 0626-20902 | Jl. Dr. Hadrianus
P. Sona - Pangururan |
| 6. Drs. Kampu Manik
(Kepala Dinas Pendidikan dan
Kebudayaan) | 0626-20112 | Jl. Aek Rangat -
Pangururan |
| 7. Ir. Hatorangan Simarmata
(Kepala Dinas Pertanian,
Perkebunan, Perikanan, Peternakan
dan Kehutanan Kabupaten) | 08126410221 | Jl. Dr. Hadrianus
Pangururan |

**Daftar Nama Dan Alamat Kantor Pejabat Di Lingkungan
Pemerintahan Kabupaten Samosir /Directory of High Rank Officers of
Samosir Government in
2005**

Nama Pejabat	No.Telp/ HP	Alamat Kantor
(1)	(2)	(3)

**IV. PN / PT/ BUMN / BUMD
KABUPATEN TOBA SAMOSIR**

- | | | |
|--|------------|--|
| 1. T. Simbolon
(Kepala Kantor PT.Pos Indonesia
(Persero) Cabang Pangururan | 0626-20096 | Jl. Pulau Samosir No.
3 - Pangururan |
| 2. Ir. Nasir Saul Parapat
(Kepala Kantor PDAM Tirtanadi
Cabang Samosir) | 0626-20230 | Jl. D.I Panjaitan
No. 215 -
Pangururan |

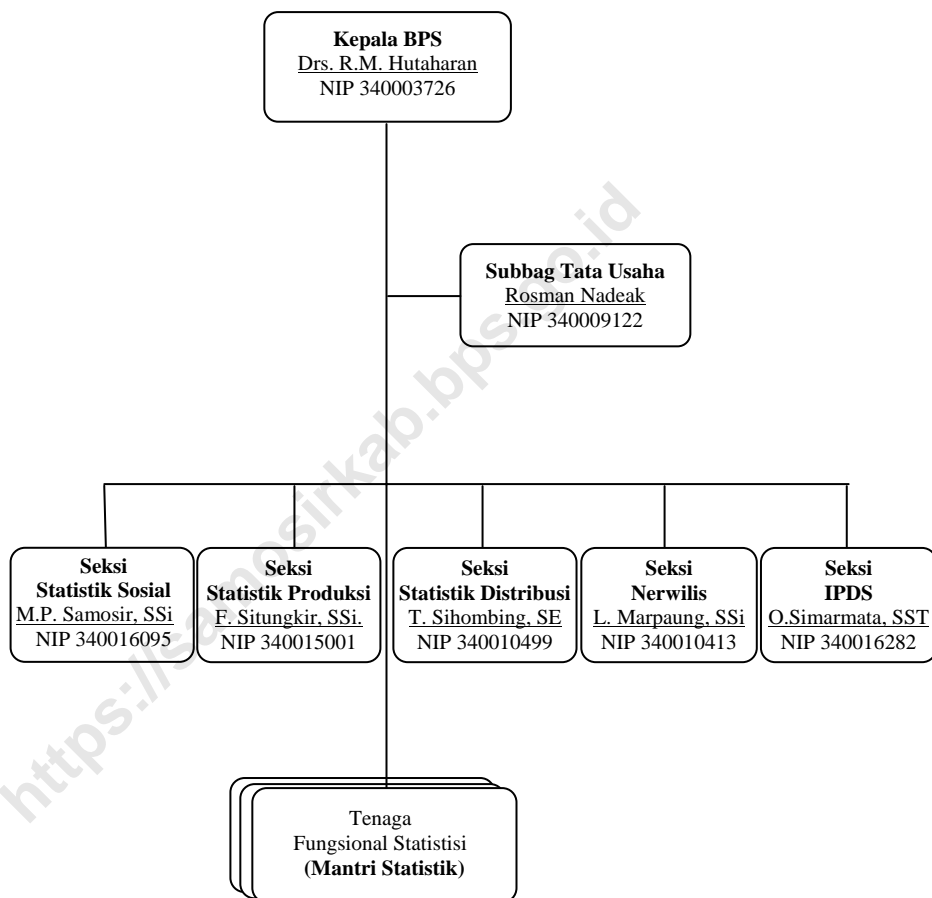
V. Lain-Lain

- | | | |
|--|------------|--|
| 1. Drs. Jabiat Sagala, M.Hum
(Sekretaris DPRD Kab. Samosir) | 0626-20909 | Jl. Pardugul Buhit
(Wisma Sinur
Sejahtera) |
|--|------------|--|

Daftar Nama Dan Alamat Kantor Camat Kabupaten Samosir
*/Directory of Sub Regency Office Chief of Samosir Regency
in 2005*

Nama Camat	Kecamatan	Alamat Kantor
(1)	(2)	(3)
1. Drs. Augus Sinaga	Harian	Jl. Sisingamangaraja No. 98 Harianboho
2. Drs. Suheri Situmorang	Sianjur Mula- mula	Sagala
3. Nurdin Siahaan, SH	Nainggolan	Nainggolan
4. Anser Naibaho	Onan Runggu	Onan Runggu
5. L. Manullang, S. IP	Palipi	Jl. Raya No.1 Mogang - Palipi
6. Waston Simbolon	Pangururan	Jl. Gereja No. 1 - Pangururan
7. J. Banjarnahor, SP	Ronggur Nihuta	Jl. Kantor Camat No. 3 - Ronggurnihuta
8. Rudi S.M Siahaan, AP	Simanindo	Simanindo
9. Panurat Sinurat	Sitiotio	Sabulan

**Struktur Organisasi Badan Pusat Statistik (BPS) Kabupaten
Toba Samosir /Organization Structure of Central Board Statistic of
Toba Samosir Regency in 2005**



Keterangan :

Nerwilis = Neraca Wilayah dan Analisis Statistik

IPDS = Integrasi Pengolahan dan Diseminasi Statistik

Daftar Nama Koordinator Statistik Kecamatan (KSK)
BPS Kabupaten Toba Samosir /
Directory of Sub Regency Statistic Coordinator of BPS-Statistics of Toba
Samosir Regency in 2005

Nama KSK	Mantis Kecamatan	Keterangan
(1)	(2)	(3)
1. Jhonner Sihotang	Harian	
2. -	Sianjur Mula-mula	
3. Budianto Ritonga	Nainggolan	
4. Ricardo Hutahaean	Onan Runggu	
5. Hadiwono Situmorang	Palipi	
6. -	Pangururan	
7. -	Ronggur Nihuta	
8. Rosman Nadeak	Simanindo	
9. -	Sitiotio	

**Timbangan, Takaran Dan Ukuran Sistem Metrik/
Weights, Measures and Metric System**

Nilai/ <i>Equivalent</i>	Nama/ <i>Name</i>	Singkatan Internasional/ <i>Symbol</i>
(1)	(2)	(3)

A. Ukuran Panjang/*Linear Measures*

1.000	meter/ <i>meter</i>	kilometer/ <i>kilometer</i>	km
100	meter/ <i>meter</i>	hektometer/ <i>hectometer</i>	hm
10	meter/ <i>meter</i>	dekameter/ <i>decameter</i>	dam
1	meter/ <i>meter</i>	meter/ <i>meter</i>	m
0,1	meter/ <i>meter</i>	desimeter/ <i>decimeter</i>	dm
0,01	meter/ <i>meter</i>	centimeter/ <i>centimeter</i>	cm
0,001	meter/ <i>meter</i>	milimeter/ <i>millimeter</i>	mm
0,0001	meter/ <i>meter</i>	mikron/ <i>micron</i>	u

B. Ukuran Luas/*Surface Measures*

1.000.000	meter persegi/ <i>square meter</i>	kilometer persegi/ <i>square kilometer</i>	km ²
10.000	meter persegi/ <i>square meter</i>	hektometer persegi/ <i>square hectometer/hectar</i>	hm ² atau ha
100	meter persegi/ <i>square meter</i>	dekameter persegi/ <i>square decameter or are</i>	dam ² atau a
1	meter persegi/ <i>square meter</i>	meter persegi/ <i>square meter</i>	m ²
0,01	meter persegi/ <i>square meter</i>	desimeter persegi/ <i>square decimeter</i>	dm ²
0,0001	meter persegi/ <i>square meter</i>	centimeter persegi/ <i>square centimeter</i>	cm ²
0,000001	meter persegi/ <i>square meter</i>	milimeter persegi/ <i>square millimeter</i>	mm ²

**Timbangan, Takaran Dan Ukuran Sistem Metrik/
Weights, Measures and Metric System**

Nilai/Equivalent	Nama/Name	Singkatan Internasional/ Symbol
(1)	(2)	(3)

C. Ukuran Isi /Volume/Measure or Capacity

1	meter kubik (1000 liter)/ <i>cubic meter or 1000 liter</i>	meter kubik atau kltr	m^3 atau kl
0,1	meter kubik (100 liter)/ <i>cubic meter or 100 liter</i>	hektoliter/ <i>hectoliter</i>	hl
0,01	meter kubik (10 liter)/ <i>cubic meter or 10 liter</i>	dekaliter/ <i>decaliter</i> desimeter kubik (liter)/	dl
0,001	meter kubik (1 liter)/ <i>cubic meter or 1 liter</i>	<i>cubic decimeter or liter</i>	dm^3 atau l
0,1	desimeter kubik (0,1 liter) <i>cubic deciliter or 0,1 liter</i>	desiliter/ <i>deciliter</i>	dl
0,01	desimeter kubik (0,01 ltr) <i>cubic deciliter or 0,01 ltr</i>	centiliter/ <i>centiliter</i>	cl
0,001	desimeter kubik (0,001ltr) <i>cubic deciliter or 0,001 ltr</i>	mililiter atau centimeter kubik/ <i>millimeter or cubic</i> <i>centimeter</i>	ml atau cm^3/cc
0,000001	desimeter kubik atau 0,000001 liter/ <i>decimeter</i> or 0,000001 liter	milimeter kubik/ <i>cubic</i> <i>millimeter</i>	mm^3

**Timbangan, Takaran Dan Ukuran Sistem Metrik/
Weights, Measures and Metric System**

Nilai/Equivalent	Nama/Name	Singkatan Internasional/ Symbol
(1)	(2)	(3)

D. Timbangan/Weight Measures

1000	Kilogram	Ton	t (m.t)
100	Kilogram	Quintal	Q
1	Kilogram	Kilogram	kg
0,1	Kilogram	Hektogram	hg
0,01	Kilogram	Decagram	dag
0,001	Kilogram	Gram	g
0,1	Gram	Desigram	dg
0,01	Gram	Centigram	cg
0,001	Gram	Miligram	mg
100	Gram	Ons	ons
200	Gram	Metric Carat	Kt
1000	Gram	Kilogram	Kg

**Timbangan, Takaran Dan Ukuran Termasuk Jenis Lain Dari Pada
Sistem Metrik /
Non Metric Weights and Measures**

Negara Asal/ Country	Ukuran Sistem Matrix Dinilai Dalam Bentuk Ukuran Jenis Lain/ Metrics Units Converted in to Foreign Measures
(1)	(2)

A. Ukuran Panjang/ Linear Measure

Inggris dan Amerika Serikat/ Great Britain and USA	1 km	= 0,62137	Mile
	1 m	= 0,00497	Furlong
	1 m	= 1,0936	yard
	1 m	= 3,2808	feet
Indonesia/ Indonesia	1 m	= 39,37	inches
	1 m	= 0,135	geogr mile
	1 m	= 0,541	sea mile
	1 km	= 0,6636	java paal
	1 m	= 0,2624	Rijnl. reode
	1 m	= 1,4539	amst.el
	1 sq	= 0,3681	sq mile

B. Ukuran Luas/Surface Measure

Inggris dan Amerika Serikat/ Great Britain and USA	1 k	= 2,4711	acres
	1 sq m	= 1,19536	yard
	1 sq m	= 10,76365	sq feet
Indonesia/ Indonesia	1 sq cm	= 0,15498	sq inch
	1 sq km	= 140,9147	bahu
	1 sq km	= 70,45735	sq Rijnl.reode
	1 cu m	= 0,353	reg ton

**Timbangan, Takaran Dan Ukuran Termasuk Jenis Lain Dari Pada
Sistem Metrik/
Non Metric Weights and Measures**

Negara Asal/ Country	Ukuran Sistem Matrix Dinilai Dalam Bentuk Ukuran Jenis Lain/ Metrics Units Converted in to Foreign Measures
(1)	(2)

C. Ukuran Isi/Measure of Capavity

Inggris dan	1 cu m	= 1,307947	cu yard
Amerika Serikat/	1 cu m	= 6,2897	barrel
<i>Great Britain and</i>	1 cu m	= 27,497	imp. bushel
<i>USA</i>	1 cu m	= 28,377	US bushel
	1 cu m	= 35,31338	cup. feet
Indonesia/	1 liter	= 0,2199	imp. gallon
<i>Indonesia</i>	1 liter	= 0,2645	US. gallon
	1 liter	= 0,1166	Gantang

D. Timbangan/Weight Measure

Inggris dan	1 long ton (= 20 cwt)	= 22401 b
Amerika		= 1016.04 kg
Serikat/	1 short ton (= 2000 lb)	= 907,18 kg
<i>Great Britain</i>	1 hundredweight (cwt)	= 50,8 kg
<i>and USA</i>	1 cental (= 100 lb)	= 45,36 kg
	1 pound avoirdupois (=1 lb)	= 453,6 g
Indonesia/		= 16 ounces av
<i>Indonesia</i>		(=7000 grains)
	1 ounce avoirdupois (oz)	= 28,35 g
	1 pound troy (=12 oz troy)	= 373,24 g
	1 kg	= 20239 Amst.pound
	1 kg	= 25.9061 thail (opium)
	1 kg	= 81.4877 thail (gold)
	1 kg	= 1878.0488 carat
		(diamond)

1 Harian

1. Partungko Naginjang
2. Siparmahan
3. Dolok Raja
4. Sampur Toba
5. Hariara Pohan
6. Janji Martahan
7. Turpuk Sihotang
8. Sosor Dolok
9. Turpuk Sagala
10. Turpuk Malau
11. Turpuk Limbong

2 Sianjur Mulamula

1. Aek Sipitudai
2. Singkam
3. Sari Marrihit
4. Sianjur Mula-Mula
5. Ginolat
6. Huta Ginjang
7. Siboro
8. Huta Gurgur
9. Bonan Dolok
11. Hasinggaan

3 Nainggolan

1. Pasaran Parsaoran
2. Pasaran I
3. Sibonor Ompu Ratus
4. Sinaga Uruk Pandiangan
5. Nainggolan
6. Siruma Hombar
7. Sippingan L. Siantar
8. Pangaloan
9. Toguan Galung
10. Huta Rihit
11. Parhusip III
12. Pananggangan

4 Onan Runggu

1. Harian
2. Sitinjak
3. Pakpahan

4. Onan Runggu
5. Tambun Sungkean
6. Sitamiang
7. Pardomuan
8. Huta Hotang
9. Sipira
10. Janji Matogu
11. Silima Lombu
12. Rina Bolak

5 Palipi

01. Urat Timur
02. Suhut Nihuta Pardomuan
03. Parsaoran Urat
04. Urat II
05. Gorat Parlombuan
06. Palipi
07. Pardomuan Nauli
08. Hatoguan
09. Saor Nauli Hatoguan
10. Simbolon Purba
11. Huta Ginjang
12. Sigaol Marbun
13. Sigaol Simbolon

6 Pangururan

1. Rianiate
2. Parmonangan
3. Huta Namora
4. Pintu Sona
5. Huta Tinggi
6. Pardomuan I
7. Pasar Pangururan
8. Tanjung Bunga
9. Siogung-Ogung
10. Parsaoran I
11. Sait Nihuta
12. Lumban Pinggol
13. Sianting-Anting
14. Parlondut
15. Aek Nauli
16. Pardugul
17. Panampangan

18. Sitoluhuta
19. Sinabulan
20. Siopat Sosor
21. Huta Bolon
22. Situngkir
23. Sialanguan
24. Parhorasan
25. Pardomuan Nauli
26. Lumban Suhi-suhi Dolok
27. Lumban Suhi-suhi Toruan
28. Parbaba Dolok

7 Ronggur Nihuta

1. Paraduan
2. Lintong Nihuta
3. Ronggur Nihuta
4. Sijambur
5. Sabungan Huta
6. Salaon Toba
7. Salaon Tonga-tonga
8. Salaon Dolok

8 Simanindo

1. Tanjungan
2. Parbalohan
3. Pardomuan
4. Parmonangan
5. Huta Ginjang
6. Tomok
7. Garoga
8. Tuktuk Siadong
9. Ambarita
10. Martoba
11. Sihusapi
12. Maduma
13. Simanindo Sangkal
14. Cinta Dame
15. Simarmata
16. Dosroha

9 Sitio-tio

1. Tamba Dolok
2. Cinta Maju
3. Buntu Nauli
4. Sabulan
5. Holbung
6. Janji Raja

**Publikasi Ini Menyajikan
Gambaran Umum Tentang Sosial Budaya dan Perekonomian
Kabupaten Samosir Tahun 2004**

*The Publication Provided General Representation About Social Cultural and
Economics of Samosir Regency in 2004*

Cakupan Data/Coverage of Data:

1. Geografi/*Geography*
2. Pemerintahan/*Government*
3. Penduduk dan Tenaga Kerja/*Population and Manpower*
4. Sosial/*Social*
5. Pertanian/*Agriculture*
6. Perindustrian/*Industry*
7. Perdagangan/*Trade*
8. Perhubungan/*Transportation*
9. Keuangan dan Harga-Harga/*Finance and Prices*
10. Pendapatan Regional/*Regional Income*

**Samosir Dalam Angka 2004 ini diterbitkan oleh
Badan Pusat Statistik Kabupaten Toba Samosir
Bekerja Sama dengan Badan Perencanaan Pembangunan Daerah
Kabupaten Samosir**

*Samosir in Figures 2004 published by The Central Board Statistics of Toba
Samosir Regency in-cooperation with The Regional Development Planning Board
of Samosir Regency*

Partisipasi Konsumen Data :

BPS Badan Pusat Statistik
Kabupaten Toba Samosir
Jl. Pematang Siantar No. 28 AB Balige 22351
Telepon/Faksimili. 0632-21480