

Katalog/Catalog: 1102001.3301190

KECAMATAN BINANGUN DALAM ANGKA *BINANGUN SUBDISTRICT IN FIGURES* 2022



**BADAN PUSAT STATISTIK
KABUPATEN CILACAP
BPS-STATISTICS OF CILACAP REGENCY**

**KECAMATAN BINANGUN
DALAM ANGKA
*BINANGUN SUBDISTRICT
IN FIGURES*
2022**



KECAMATAN BINANGUN DALAM ANGKA
BINANGUN IN FIGURES
2022

ISSN: 0215-5214

No. Publikasi/*Publication Number*: 33010.2224

Katalog/*Catalog*: 1102001.3301190

Ukuran Buku/*Book Size*: 14,8 cm x 21 cm

Jumlah Halaman/*Number of Pages*: xxviii + 106 hal/*pages*

Naskah/*Manuscript*:

BPS Kabupaten Cilacap/*BPS-Statistics of Cilacap Regency*.

Penyunting/*Editor*:

BPS Kabupaten Cilacap/*BPS-Statistics of Cilacap Regency*.

Desain Kover/*Cover Design*:

BPS Kabupaten Cilacap/*BPS-Statistics of Cilacap Regency*.

Ilustrasi Kover/*Cover Illustration*:

BPS Kabupaten Cilacap/*BPS-Statistics of Cilacap Regency*.

Diterbitkan oleh/*Published by*:

©BPS Kabupaten Cilacap/*BPS-Statistics of Cilacap Regency*.

Dicetak oleh/*Printed by*:

PD Grafika Indah Cilacap/*BPS-Statistics of Cilacap Regency*.

Dilarang mengumumkan, mendistribusikan, mengomunikasikan, dan/atau menggandakan sebagian atau seluruh isi buku ini untuk tujuan komersil tanpa izin tertulis BPS Kabupaten Cilacap
Prohibited to announce, distribute, communicate, and/or copy part or all of this book for commercial purpose without permission from BPS-Statistics of Cilacap Regency.

TIM PENYUSUN/TEAM MEMBERS

Pengarah/Director

Isnaini, SST, M.M

Penanggung Jawab/Person in Charge

Isnaini, SST, M.M

Penyunting/Editors

Ahmad Imanudin, SST

Pengolah Data dan Penulis Naskah/Data Processor and Writers

Ahmad Imanudin, SST • Achmad Rifai, SST

Nur Januar Isnugroho

Penata Letak/Layout Designer

Ahmad Imanudin, SST

KONTRIBUTOR DATA/DATA CONTRIBUTORS

1. Kementerian Agama/*Ministry of Religious Affair*
2. Kementerian Pendidikan dan Kebudayaan/ *Ministry of Education and Culture*
3. Badan Pertanahan Nasional/ *National Land Agency*
4. Badan Pusat Statistik/*BPS-Statistics Indonesia*
5. Dinas Pertanian Kabupaten Cilacap/ *Cilacap Regency Agriculture Service*
6. Dinas Kependudukan dan Pencatatan Sipil Cilacap/ *Department of Population and Civil Registration Cilacap*
7. Badan Kepegawaian, Pendidikan dan Pelatihan Daerah Kabupaten Cilacap/ *Civil Service, Education and Training Service of Cilacap Regency*
8. Balai Penyuluhan Keluarga Berencana Kecamatan/ *Subdistrict Family Planning Counseling Center*

PETA WILAYAH KECAMATAN BINANGUN MAP OF BINANGUN SUBDISTRICT



KEPALA BPS KABUPATEN CILACAP
CHIEF-STATISTICIAN OF CILACAP REGENCY



ISNAINI, SST, M.M



KATA PENGANTAR

Publikasi Kecamatan Dalam Angka merupakan publikasi rutin yang disusun oleh dan diterbitkan oleh Badan Pusat Statistik Kabupaten Cilacap. Data yang disajikan pada publikasi ini antara lain, data geografis, pemerintahan, kependudukan dan keluarga berencana, pendidikan, pertanian, sosial, perekonomian, transportasi dan komunikasi.

Data yang disajikan bersumber dari Dinas/instansi/UPT tingkat kecamatan, Pemerintahan Desa, hasil Sensus Penduduk dan data Hasil pendataan Potensi Desa yang dilakukan oleh BPS setiap tahun. Diharapkan data yang disajikan dapat memberikan informasi dalam rangka penyusunan, perencanaan dan evaluasi pembangunan pada tingkat wilayah administrasi kecamatan ataupun desa/kelurahan.

Akhirnya saya mengucapkan terima kasih dan penghargaan setinggi tingginya kepada semua pihak yang terlibat atas usahanya menerbitkan buku ini. Semoga Tuhan Yang Maha Esa meridhoi usaha kita semua.

Cilacap, September 2022
Kepala BPS
Kabupaten Cilacap



ISNAINI, SST, M.M



PREFACE

Subdistrict in Figures are routine publications compiled and published by the BPS-Statistics of Cilacap Regency. The data presented in this publication include geographic data, government, population and family planning, education, agriculture, social, economic, transportation and communication.

The data presented is sourced from the sub-district office/agencies/UPT, Village Government, Population Census results and data on Village Potential data collection conducted by BPS every year. It is hoped that the data presented can provide information in the context of the preparation, planning and evaluation of development at the sub-district or village/kelurahan administration level.

Finally, I would like to express my highest gratitude and appreciation to all parties involved for their efforts to publish this book. May the Almighty God bless all of our efforts.

Cilacap, September 2022
Chief Statistician of Cilacap Regency

ISNAINI, SST, M.M

DAFTAR ISI/CONTENTS

	Halaman
Kata Pengantar.....	xi
<i>Preface</i>	xii
Daftar Isi/ <i>Contents</i>	xiii
Daftar Tabel/ <i>List of Tables</i>	xv
Daftar Gambar/ <i>List of Figures</i>	xxiii
Penjelasan Umum/ <i>Explanatory Notes</i>	xxvi
Daftar Singkatan/ <i>List of Abbreviation</i>	xxviii
1. Geografi/ <i>Geography</i>	1
2. Pemerintahan/ <i>Government</i>	7
3. Penduduk/ <i>Population</i>	15
4. Pendidikan/ <i>Education</i>	37
5. Kesehatan/ <i>Health</i>	53
6. Sosial/ <i>Social</i>	61
7. Pertanian/ <i>Agriculture</i>	81
8. Perekonomian/ <i>Economy</i>	93
9. Transportasi dan Komunikasi/ <i>Transportation and Communication</i>	101

DAFTAR TABEL/LIST OF TABLES

Halaman
Page

1. GEOGRAFI/GEOGRAPHY

1.1 KEADAAN GEOGRAFI GEOGRAPHY CONDITION

- 1.1.1 Luas Daerah Menurut Desa di Kecamatan Binangun, 2021
Total Area by Villages in Binangun Subdistrict, 2021 5
- 1.1.2 Jarak ke Ibukota Kecamatan Menurut Desa
di Kecamatan Binangun (km), 2021
*Distance to the Subdistrict Capital by Villages in Binangun
Subdistrict (km), 2021*..... 6

2. PEMERINTAHAN/GOVERNMENT

2.1 WILAYAH ADMINISTRATIF ADMINISTRATIVE AREA

- 2.1.1 Jumlah Rukun Warga (RW) dan Rukun Tetangga (RT)
Menurut Desa di Kecamatan Binangun, 2021
*Number of Rukun Warga and Rukun Tetangga by Villages in
Binangun Subdistrict, 2021*..... 11

2.2 SUMBER DAYA MANUSIA HUMAN RESOURCES

- 2.2.1 Jumlah Pegawai Negeri Sipil Menurut Golongan dan
Jenis Kelamin di kecamatan Binangun, 2021
*Number of Civil Servants by Range and Sex in Binangun Subdistrict,
2021* 12
- 2.2.2 Jumlah Pegawai Negeri Sipil Pemerintah Daerah Kecamatan
Binangun Menurut Tingkat Pendidikan dan Golongan, 2021
*Number of Civil Servants of Binangun Subdistrict Government by
Educational Level and Range, 2021* 13
- 2.2.3 Jumlah Aparatur Pemerintahan Desa di
Kecamatan Binangun, 2021
*Number of Village Government Apparatus in Binangun Subdistrict,
2021* 14

3. PENDUDUK/POPULATION

3.1	Penduduk, Distribusi Persentase Penduduk, Kepadatan Penduduk, Rasio Jenis Kelamin Penduduk Menurut Desa di Kecamatan Binangun, 2021 <i>Population, Percentage Distribution of Population, Population Density, and Population Sex Ratio by Villages in Binangun Subdistrict, 2021</i>	19
3.2	Jumlah Penduduk Menurut Kelompok Umur dan Jenis Kelamin di Kecamatan Binangun, 2021 <i>Population by Age Groups and Sex in Binangun Subdistrict, 2021</i>	21
3.3	Jumlah Penduduk Menurut Jenis Kelamin di Kecamatan Binangun, 2004-2021 <i>Population by Sex in Binangun Subdistrict, 2004-2021</i>	22
3.4	Penduduk, Pertambahan Penduduk, dan Laju Pertumbuhan Penduduk di Kecamatan Binangun, 2002-2021 <i>Population, Population Growth, and Population Growth Rate in Binangun Subdistrict, 2002-2021</i>	23
3.5	Jumlah Penduduk dan Rumah Tangga Menurut Desa di Kecamatan Binangun, 2021 <i>Number of Population and Households by Villages in Binangun Subdistrict, 2021</i>	24
3.6	Jumlah Kelahiran, Kematian, dan Pertambahan Penduduk Alami Menurut Desa di Kecamatan Binangun, 2021 <i>Number of Births, Deaths, and Natural Population Growth by Villages in Binangun Subdistrict, 2021</i>	25
3.7	Jumlah Kelahiran, Kematian, dan Pertambahan Penduduk Alami Menurut Bulan di Kecamatan Binangun, 2021 <i>Number of Births, Deaths, and Natural Population Growth by Month in Binangun Subdistrict, 2021</i>	26
3.8	Jumlah Kematian Anak Balita Menurut Desa di Kecamatan Binangun, 2021 <i>Number of Mortality of Toddler Children by Villages in Binangun Subdistrict, 2021</i>	27
3.9	Angka Kelahiran dan Kematian Kasar Penduduk Menurut Desa di Kecamatan Binangun, 2021	

	Halaman Page
	<i>Crude Birth Rate (CBR) and Crude Death Rate (CDR) by Villages in Binangun Subdistrict, 2021</i> 28
3.10	Pertumbuhan Penduduk Alami Menurut Desa di Kecamatan Binangun, 2021 <i>Natural Population Growth by Villages in Binangun Subdistrict, 2021</i> 29
3.11	Jumlah Penduduk Datang dan Pindah Menurut Desa di Kecamatan Binangun, 2021 <i>Number of Residents Coming and Moving by Villages in Binangun Subdistrict, 2021</i> 30
3.12	Jumlah Penduduk Datang dan Pindah Menurut Bulan di Kecamatan Binangun, 2021 <i>Number of Residents Coming and Moving by Month in Binangun Subdistrict, 2021</i> 31
3.13	Pertumbuhan Penduduk Menurut Desa di Kecamatan Binangun, 2021 <i>Population Growth by Villages in Binangun Subdistrict, 2021</i> 32
3.14	Jumlah Akseptor Menurut Desa dan Alat Kontrasepsi yang Digunakan di Kecamatan Binangun, 2021 <i>Number of Acceptors by Villages and Contraceptive Devices Used in Binangun Subdistrict, 2021</i> 33
3.15	Jumlah PUS, PUS Hamil, dan Akseptor KB Menurut Desa di Kecamatan Binangun, 2021 <i>Number of EFA, Pregnant EFA, and Family Planning Acceptors by Villages in Binangun Subdistrict, 2021</i> 35
4.	PENDIDIKAN/EDUCATION
4.1	Banyaknya Sekolah, Murid dan Guru Sekolah Dasar Menurut Desa, 2021 <i>Number of Schools, Pupils and Teachers in Primary School by Villages, 2021</i> 41
4.2	Banyaknya Sekolah, Murid dan Guru Sekolah Lanjutan Tingkat Pertama (SLTP) Menurut Desa, 2021 <i>Number of Schools, Pupils and Teachers in Junior High School by Villages, 2021</i> 42

4.3	Banyaknya Sekolah, Murid dan Guru Sekolah Lanjutan Tingkat Atas (SLTA) Menurut Desa, 2021 <i>Number of Schools, Pupils and Teachers in Senior High School by Villages, 2021</i>	43
4.4	Banyaknya Sekolah, Murid dan Guru Sekolah Menengah kejuruan (SMK) Menurut Desa, 2021 <i>Number of Schools, Pupils and Teachers in Vocational High School by Villages, 2021</i>	44
4.5	Banyaknya Sekolah, Murid dan Guru Madrasah Ibtidaiyah (MI) Menurut Desa, 2021 <i>Number of Schools, Pupils and Teachers in Madrasah Ibtidaiyah by Villages, 2021</i>	45
4.6	Banyaknya Sekolah, Murid dan Guru Madrasah Tsanawiyah (MTs) Menurut Desa, 2021 <i>Number of Schools, Pupils and Teachers in Madrasah Tsanawiyah by Villages, 2021</i>	46
4.7	Banyaknya Sekolah, Murid dan Guru Madrasah Aliyah (MA) Menurut Desa, 2021 <i>Number of Schools, Pupils and Teachers in Madrasah Aliyah by Villages, 2021</i>	47
4.8	Banyaknya Sekolah, Murid dan Guru Akademi/PT Menurut Desa, 2021 <i>Number of Schools, Pupils and Teachers in Academy/University by Villages, 2021</i>	48
4.9	Banyaknya Sekolah, Murid dan Guru Taman Kanak-Kanak (TK/RA) dan Pondok Pesantren Menurut Desa, 2021 <i>Number of Schools, Pupils and Teachers in Kindegarten/RA and Pondok Pesantren by Villages, 2021</i>	49
4.10	Banyaknya Sekolah, Murid dan Guru Taman Kanak-Kanak (TK/RA) dan Pondok Pesantren Menurut Desa, 2021 <i>Number of Schools, Pupils and Teachers in Kindegarten/RA and Pondok Pesantren by Villages, 2021</i>	50
4.11	Banyaknya Penduduk Menurut Tingkat Pendidikan dan Desa di Kecamatan Binangun, 2021 <i>Number of Population by Education Level and Village in Binangun Subdistrict, 2021</i>	51

5. KESEHATAN/HEALTH

5.1	Banyaknya Sarana Kesehatan Menurut Desa di Kecamatan Binangun, 2021 <i>Number of Health Facilities by Village in Binangun Subdistrict, 2021 ..</i>	57
5.2	Banyaknya Tenaga Kesehatan dan Dukun Bayi Menurut Desa di Kecamatan Binangun, 2021 <i>Number of Medical Worker and Tradisional Midwife by Village in Binangun Subdistrict, 2021.....</i>	59
5.3	Banyaknya Penderita Gizi Buruk Menurut Desa di Kecamatan Binangun, 2020-2021 <i>Number of Patients with Malnutrition by Village in Binangun Subdistrict, 2020-2021</i>	60

6. SOSIAL/SOCIAL

6.1	Banyaknya Pemeluk Agama Menurut Desa di Kecamatan Binangun, 2021 <i>Population by Religion and Village in Binangun Subdistrict, 2021.....</i>	65
6.2	Banyaknya Keluarga Menurut Desa dan Jenis Penggunaan Listrik di Kecamatan Binangun, 2021 <i>Number of Families by Village and Type of Electricity Use in Binangun District, 2021</i>	66
6.3	Banyaknya Desa Menurut Keberadaan Penerangan Jalan Utama Desa di Kecamatan Binangun, 2019–2021 <i>Number of Villages by Main Street Lighting in Binangun Subdistrict, 2019–2021</i>	67
6.4	Banyaknya Desa Menurut Jenis Bahan Bakar Untuk Memasak di Kecamatan Binangun, 2019–2021 <i>Number of Villages by Type of Fuel For Cooking in Binangun Subdistrict, 2019–2021</i>	68
6.5	Banyaknya Desa Menurut Sumber Air Minum Sebagian Besar Warganya di Kecamatan Binangun, 2019–2021 <i>Number of Villages by The Source of Drinking Water for Most of the Citizens in Binangun Subdistrict, 2019–2021</i>	69

6.6	Banyaknya Desa Menurut Penggunaan Fasilitas Buang Air Besar Sebagian Besar Keluarga di Kecamatan Binangun, 2019–2021 <i>Number of Villages by Use of Defecation Facilities for Most Families in Binangun Subdistrict, 2019–2021</i>	70
6.7	Banyaknya Kejadian Bencana Alam Menurut Desa dan Jenis Bencana Alam di Kecamatan Binangun, 2021 <i>Number of Natural Disasters by Village and Type of Natural Disasters in Binangun District, 2021</i>	71
6.8	Banyaknya Korban Jiwa Akibat Bencana Alam Menurut Desa dan Jenis Bencana Alam di Kecamatan Binangun, 2021 <i>Number of Casualties Due to Natural Disasters by Village and Type of Natural Disaster in Binangun District, 2021</i>	74
6.9	Keberadaan Fasilitas/Upaya Antisipasi/Mitigasi Bencana Alam Menurut Desa di Kecamatan Binangun, 2021 <i>Existence of Facilities/Efforts for Anticipation/Mitigation of Natural Disasters by Village in Binangun District, 2021</i>	77
6.10	Banyaknya Desa Menurut Ketersediaan Fasilitas/Lapangan Olahraga di Kecamatan Binangun, 2021 <i>Number of Villages According to Availability of Facilities/Sports Fields in Binangun District, 2021</i>	79
7.	PERTANIAN/AGRICULTURE	
7.1	PERTANIAN TANAMAN PADI DAN PALAWIJA RICE AND PALAWIJA CROPS AGRICULTURE	
7.1.1	Luas Panen Tanaman Padi dan Palawija di Kecamatan Binangun (Ha), 2018-2021 <i>Harvested Area of Rice and Palawija Plants in Binangun Subdistrict (Ha), 2018-2021</i>	85
7.1.2	Produksi Tanaman Padi dan Palawija di Kecamatan Binangun (Ton), 2018-2021 <i>Production of Rice and Palawija Crops (Tons) in Binangun Subdistrict (Ha), 2018-2021</i>	86
7.2	PERTANIAN TANAMAN SAYURAN DAN BUAH-BUAHAN VEGETABLE AND FRUIT CROPS AGRICULTURE	

7.2.1	Luas Panen Tanaman Sayuran di Kecamatan Binangun (Ha), 2019-2021 <i>Harvested Area of Vegetable Crops in Binangun Subdistrict (Ha), 2019-2021</i>	87
7.2.2	Produksi Tanaman Sayuran di Kecamatan Binangun (Kuintal), 2019-2021 <i>Vegetable Crop Production in Binangun Subdistrict (Kuintal), 2019-2021</i>	88
7.2.3	Produksi Tanaman Buah-Buahan di Kecamatan Binangun (Kuintal), 2019-2021 <i>Fruit Crop Production in Binangun Subdistrict (kuintal), 2019-2021</i>	89
7.3	PERTANIAN TANAMAN BIOFARMAKA MEDICINAL CROPS AGRICULTURE	
7.3.1	Luas Panen Tanaman Biofarmaka Menurut Jenis Tanaman di Kecamatan Binangun (m2), 2019-2021 <i>Harvested Area of Medicinal Plants by Kind of Plant in Binangun Subdistrict (m2), 2019-2021</i>	90
7.3.2	Produksi Tanaman Biofarmaka Menurut Jenis Tanaman di Kecamatan Binangun (kg), 2019-2021 <i>Production of Medicinal Plants by Kind of Plant in Binangun Subdistrict (kg), 2019-2021</i>	91
8.	PEREKONOMIAN/ECONOMY	
8.1	Banyaknya Sarana dan Prasarana Ekonomi Menurut Desa dan Jenisnya di Kecamatan Binangun, 2021 <i>Number of Economic Facilities and Infrastructure by Village and Type in Binangun Subdistrict, 2021</i>	95
8.2	Banyaknya Koperasi yang Masih Aktif Menurut Desa dan Jenis Koperasi di Kecamatan Binangun, 2021 <i>Number of Cooperatives Still Active by Village and Type of Cooperatives in Binangun Subdistrict, 2021</i>	98
8.3	Banyaknya Sarana lembaga Keuangan yang Beroperasi Menurut Desa dan Jenisnya di Kecamatan Binangun, 2021 <i>Number of Operating Financial Institution Facilities by Village and Type in Binangun Subdistrict, 2021</i>	99

9.	TRANSPORTASI DAN KOMUNIKASI/TRANSPORTATION AND COMMUNICATION	
9.1	Jumlah Menara dan Operator Layanan Komunikasi Telepon Seluler serta Kondisi Sinyal Menurut Desa di Kecamatan Binangun, 2021 <i>Number of Towers and Cellular Telephone Communication Service Operators and Signal Conditions by Village in Binangun Subdistrict, 2021</i>	103
9.2	Sarana Transportasi Antar Desa Menurut Desa di Kecamatan Binangun, 2021 <i>Inter-Village Transportation Facilities by Village in Binangun Subdistrict, 2021</i>	104
9.3	Kondisi Jalan Darat Antar Desa Menurut Desa di Kecamatan Binangun, 2021 <i>Inter-Village Road Conditions by Village in Binangun Subdistrict, 2021</i>	105
9.4	Keberadaan Kantor Pos/Pos Pembantu/Rumah Pos dan Perusahaan/Agen Jasa Expedisi Menurut Desa di Kecamatan Binangun, 2021 <i>Existence of Post Office/Sub-Post/Post House and Expeditionary Service Company/Agent by Village in Binangun Subdistrict, 2021</i>	106

DAFTAR GAMBAR/LIST OF FIGURES

	Halaman Page	
1.1	Persentase Luas Desa terhadap Luas Kecamatan, 2021 <i>Percentage of Village Area to Subdistrict Area, 2021</i>	3
1.2	Jarak ke Ibukota Kecamatan Menurut Desa di Kecamatan Binangun (km), 2021 <i>Distance to the Subdistrict Capital by Village in Binangun Subdistrict (km), 2021</i>	4
2.1	Jumlah RW dan RT Menurut Desa di Kecamatan Binangun, 2021 <i>Numbers of RW and RT by Village in Binangun Subdistrict, 2021</i>	9
2.2	Jumlah ASN Menurut Tingkat Pendidikan di Kecamatan Binangun, 2021 <i>Number of Civil Servant by Education Level in Binangun Subdistrict Office, 2021</i>	10
3.1	Penduduk Kecamatan Binangun Menurut Desa, 2021 <i>Population of Binangun Subdistrict by Village, 2021</i>	17
3.2	Persentase Penduduk Desa terhadap Total Penduduk Kecamatan di Kecamatan Binangun, 2021 <i>Percentage of Villagers to Total Subdistrict Population in Binangun Subdistrict, 2021</i>	18
4.1	Jumlah Sekolah dan Murid Menurut Jenjang Pendidikan di Kecamatan Binangun, 2021 <i>Number of Schools and Pupils by Educational Level in Binangun Subdistrict, 2021</i>	39
4.2	Penduduk Kecamatan Binangun Menurut Tingkat Pendidikan, 2021 <i>Population of Binangun Subdistrict by Educational Level, 2021</i>	40
5.1	Banyaknya Fasilitas Kesehatan di Kecamatan Binangun, 2021 <i>Number of Health Facilities in Binangun Subdistrict, 2021</i>	55
5.2	Banyaknya Tenaga Medis dan Dukun Bayi menurut Desa di Kecamatan Binangun, 2021 <i>Number of Medical Workers and Tradisional Midwife by Village in Binangun Subdistrict, 2021</i>	56
6.1	Banyaknya Pemeluk Agama di Kecamatan Binangun, 2021 <i>Population by Religion in Binangun Subdistrict, 2021</i>	63

6.2	Banyaknya Desa di Kecamatan Binangun Menurut Penggunaan Sumber Air Minum Utama, 2021 <i>Number of Villages in Binangun Subdistrict According to Main Drinking Water Source, 2021</i>	64
7.1	Produksi Padi Sawah di Kecamatan Binangun (Ton), 2019-2020 <i>Rice Paddy Production in Binangun Subdistrict (Ton) 2019-2020</i>	83
7.2	Produksi Sayuran Menurut Jenis Sayur di Kecamatan Binangun, 2021 <i>Vegetable Production by Kind of Vegetable in Binangun Subdistrict, 2021</i>	84

<https://cilacapkab.bps.go.id>

PENJELASAN UMUM/EXPLANATORY NOTES

Tanda-tanda, satuan-satuan, dan lain-lainnya yang digunakan dalam publikasi ini adalah sebagai berikut:

Symbols, measurement units, and acronyms which are used in this publication, are as follows:

1. TANDA-TANDA/SYMBOLS

Data tidak tersedia/ <i>Data not available</i>	: ...
Tidak ada atau nol / <i>Null or zero</i>	: -
Data dapat diabaikan/ <i>Data negligible</i>	: 0
Tanda decimal/ <i>Decimal point</i>	: ,
Data tidak dapat ditampilkan/ <i>Not applicable</i>	: NA
Angka estimasi/ <i>Estimated figures</i>	: e
Angka diperbaiki/ <i>Revised figures</i>	: r
Angka sementara/ <i>Preliminary figures</i>	: x
Angka sangat sementara/ <i>Very preliminary figures</i>	: xx
Angka sangat sangat sementara/ <i>Very very preliminary figures</i>	: xxx

2. SATUAN/UNITS

barel/ <i>barrel</i>	: 158,99 liter/ <i>litres</i> = 1/6,2898 m ³
hektar (ha)/ <i>hectare (ha)</i>	: 10 000 m ²
kilometer (km)/ <i>kilometres (km)</i>	: 1 000 meter/ <i>meters (m)</i>
knot/ <i>knot</i>	: 1,8523 km/jam (<i>km/hour</i>)
kuintal/ <i>quintal</i>	: 100 kg
KWh	: 1 000 Watt hour
MWh	: 1 000 KWh
liter (untuk beras)/ <i>litre (for rice)</i>	: 0,80 kg
MMSCF	: 1/35,3 m ³
metrik ton (m.ton)/ <i>metric ton (m. ton)</i>	: 0,98421 long ton = 1 000 kg
ons/ <i>ounce</i>	: 28,31 gram/ <i>grams</i>
ton	: 1 000 kg

Satuan lain: buah, dus, butir, helai/lembar, kaleng, batang, pulsa, ton kilometer (ton-km), jam, menit, persen (%).

Other units: unit, pack, pieces, sheet, tin, pulse, ton-kilometres(ton-km), hour, minute, percent (%).

Perbedaan angka di belakang koma disebabkan oleh pembulatan angka.

The difference in decimal numbers is caused by rounding.

DAFTAR SINGKATAN/LIST OF ABBREVIATION

SI	: Stasiun Iklim/ <i>Climate Station</i>
SMPK	: Stasiun Meterologi Pertanian Khusus/ <i>Special Agricultural Meteorological Station</i>
t.t	: Tempat tidur/ <i>Bed</i>
BCG	: Bacillus Calmette Guerin
DPT	: Difteri, Pertusis, Tetanus/ <i>Diphtheria, Tetanus, and Pertussis</i>
TT	: Tetanus Toxoid
IOT	: Industri Obat Tradisional/ <i>Traditional Medicine Industry</i>
IKOT	: Industri Kecil Obat Tradisional/ <i>Traditional Medicine Small Industry</i>
Alkes	: Alat kesehatan/ <i>Health Kits</i>
PKRT	: Perbekalan Kesehatan Rumah tangga/ <i>Household Health Logistics</i>
Kompl	: Komplemen/ <i>Complement</i>
IRTP	: Industri Pangan Produksi Rumah Tangga/ <i>Foods Home Industry</i>
PBF	: Pedagang Besar Farmasi/ <i>Pharmacy Whole-seller</i>
GFK	: Gudang Farmasi Kab/Kota/Regency/ <i>Municipality Pharmacy Warehouse</i>
RB	: Rumah Bersalin/ <i>Delivery House</i>
Pustu	: Puskesmas pembantu/ <i>Auxiliary Public Health Center</i>
BP	: Balai Pengobatan/ <i>Polyclinic</i>
TPS	: Tempat Pembuangan Sampah Sementara / <i>landfill</i>
Jamkesmas	: Jaminan kesehatan masyarakat miskin/ <i>Poor public health insurance</i>
PJKMU	: Program Jaminan Kesehatan Masyarakat Umum/ <i>General Public Health Insurance Program</i>
SIUP	: Surat Ijin Usaha Perdagangan/ <i>Trading Permission Letter</i>
TDP	: Tanda Daftar Perusahaan/ <i>Company Registration Identity</i>
API	: Angka Pengenal Importir/ <i>Importer's Identity Number</i>

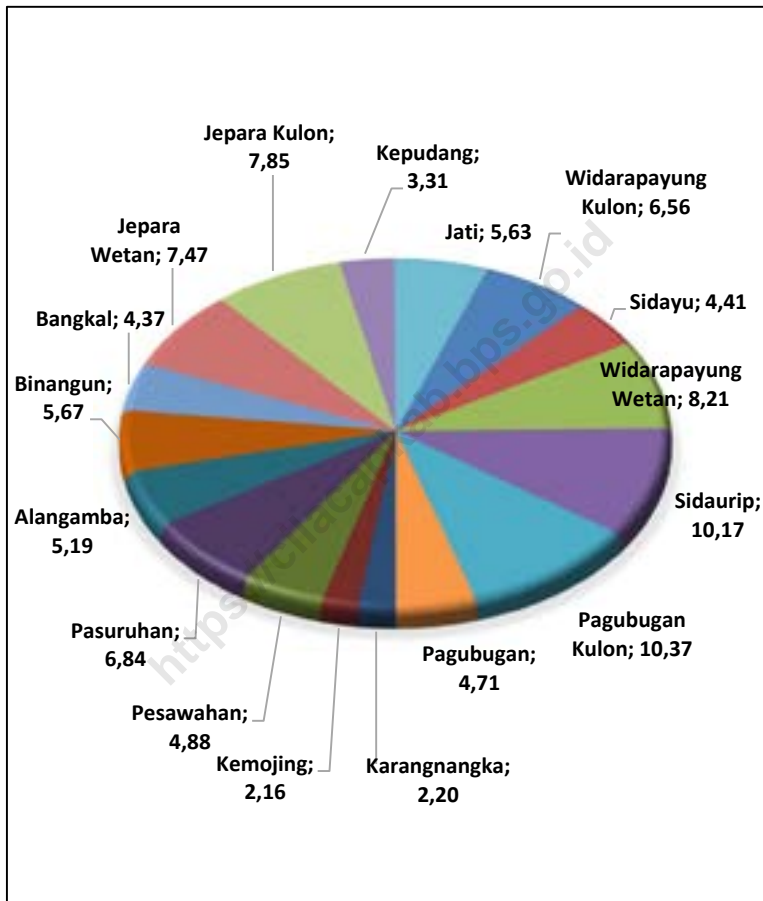


BAB I

GEOGRAFI

Gambar 1.1
Figures

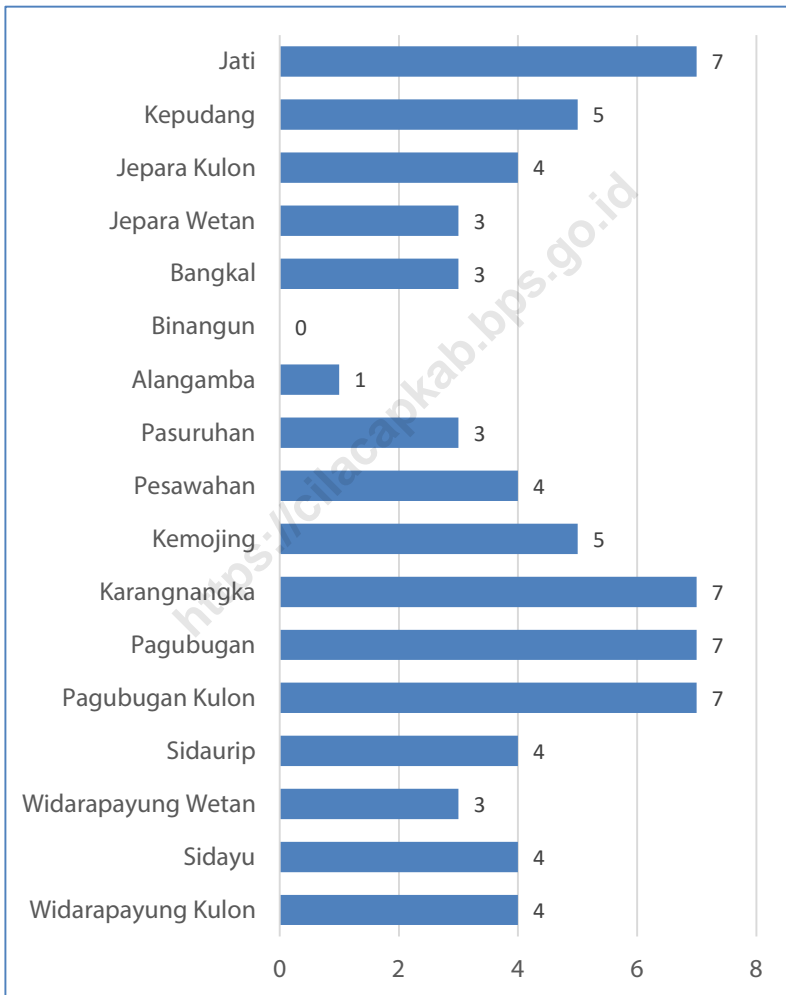
Persentase Luas Desa terhadap Luas Kecamatan, 2021
Percentage of Village Area to Subdistrict Area, 2021



Sumber : Badan Pertanahan Nasional

Gambar 1.2
Figures

Jarak ke Ibukota Kecamatan Menurut Desa di Kecamatan Binangun (km), 2021
Distance to the Subdistrict Capital by Village in Binangun Subdistrict (km), 2021



Catatan/Note: -

Sumber/Source: BPS, Pendataan Potensi Desa (Podes) 2021/BPS-Statistics Indonesia, Village Potential Data Collecting 2021

1.1 KEADAAN GEOGRAFI GEOGRAPHY CONDITION

Tabel 1.1.1 Luas Daerah Menurut Desa di Kecamatan Binangun, 2021
Table Total Area by Villages in Binangun Subdistrict, 2021

Desa Village	Luas Total Area (km ² /sq.km)	Persentase terhadap Luas Kecamatan Percentage to Subdistrict Area
(1)	(2)	(3)
1. Widarapayung Kulon	3,53	6,56
2. Sidayu	2,37	4,41
3. Widarapayung Wetan	4,41	8,21
4. Sidaurip	5,46	10,17
5. Pagubugan Kulon	5,57	10,37
6. Pagubugan	2,53	4,71
7. Karangnangka	1,18	2,20
8. Kemojing	1,16	2,16
9. Pesawahan	2,62	4,88
10. Pasuruhan	3,68	6,84
11. Alangamba	2,79	5,19
12. Binangun	3,05	5,67
13. Bangkal	2,35	4,37
14. Jepara Wetan	4,01	7,47
15. Jepara Kulon	4,22	7,85
16. Kepudang	1,78	3,31
17. Jati	3,02	5,63
Kecamatan Binangun	53,73	100,00

Catatan/Note: -

Sumber/Source: Badan Pertanahan Nasional Kabupaten Cilacap

Tabel
Table 1.1.2

Jarak ke Ibukota Kecamatan Menurut Desa di Kecamatan Binangun (km), 2021
Distance to the Subdistrict Capital by Villages in Binangun Subdistrict (km), 2021

Desa Village	Jarak ke Ibukota Kecamatan Distance to Subdistrict Capital
(1)	(2)
1. Widarapayung Kulon	4
2. Sidayu	4
3. Widarapayung Wetan	3
4. Sidaurip	4
5. Pagubugan Kulon	7
6. Pagubugan	7
7. Karangnangka	7
8. Kemojing	5
9. Pesawahan	4
10. Pasuruhan	3
11. Alangamba	1
12. Binangun	0
13. Bangkal	3
14. Jepara Wetan	3
15. Jepara Kulon	4
16. Kepudang	5
17. Jati	7

Catatan/Note: -

Sumber/Source: BPS, Pendataan Potensi Desa (Podes) 2021/BPS-Statistics Indonesia, Village Potential Data Collecting 2021

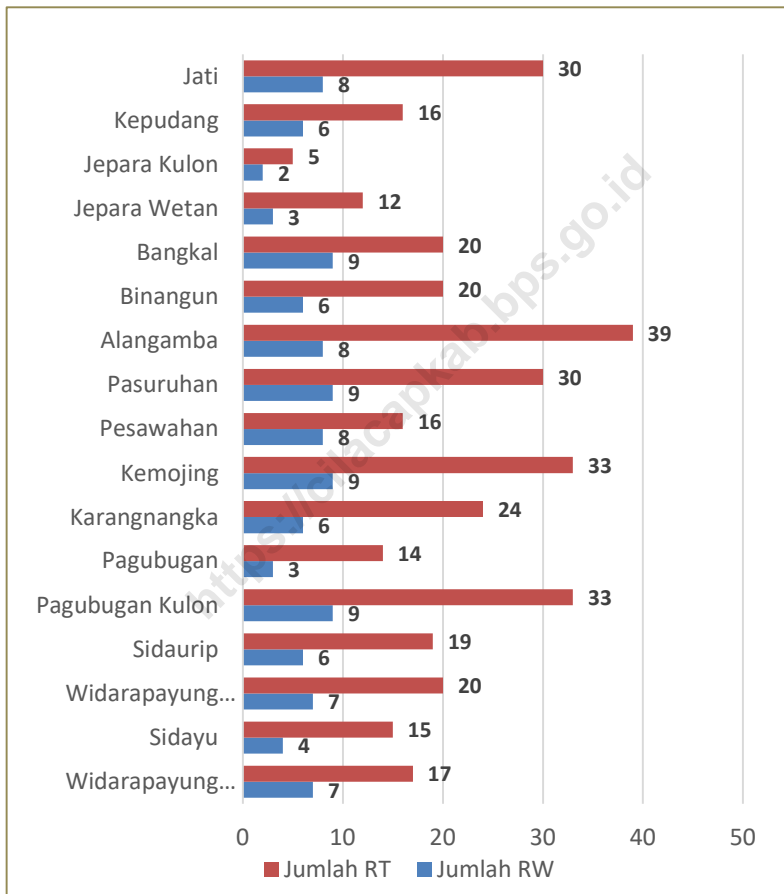


BAB II

PEMERINTAHAN

Gambar 2.1
Figures

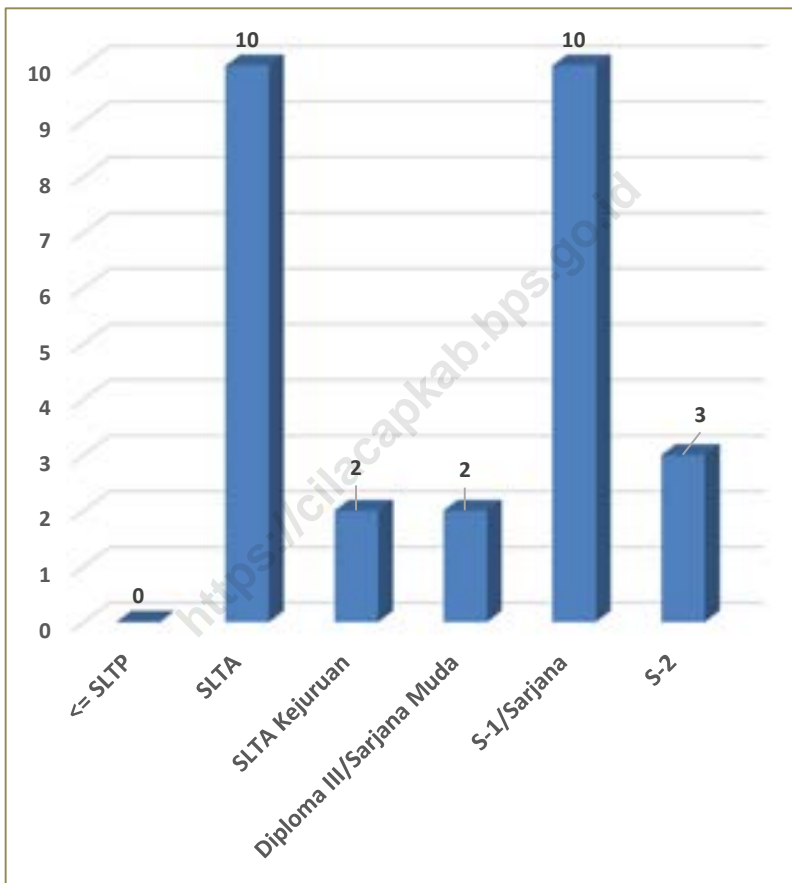
Jumlah RW dan RT Menurut Desa di Kecamatan Binangun, 2021
Numbers of RW and RT by Village in Binangun Subdistrict, 2021



Sumber/Source : Pemerintah Kecamatan Binangun

Gambar 2.2
Figures

Jumlah ASN Menurut Tingkat Pendidikan di Kecamatan Binangun, 2021
Number of Civil Servant by Education Level in Binangun Subdistrict Office, 2021



Sumber/Source : Badan Kepegawaian, Pendidikan dan Pelatihan Daerah Kabupaten Cilacap

2.1 WILAYAH ADMINISTRATIF ADMINISTRATIVE AREA

Tabel 2.1.1 Jumlah Rukun Warga (RW) dan Rukun Tetangga (RT) Menurut Desa di Kecamatan Binangun, 2021
Table *Number of Rukun Warga and Rukun Tetangga by Villages in Binangun Subdistrict, 2021*

Desa <i>Village</i>	Rukun Warga (RW) <i>Rukun Warga</i>	Rukun Tetangga (RT) <i>Rukun Tetangga</i>
(1)	(2)	(3)
1. Widarapayung Kulon	7	17
2. Sidayu	4	15
3. Widarapayung Wetan	7	20
4. Sidaurip	6	19
5. Pagubugan Kulon	9	33
6. Pagubugan	3	14
7. Karangangka	6	24
8. Kemojing	9	33
9. Pesawahan	8	16
10. Pasuruhan	9	30
11. Alangamba	8	39
12. Binangun	6	20
13. Bangkal	9	20
14. Jepara Wetan	3	12
15. Jepara Kulon	2	5
16. Kepudang	6	16
17. Jati	8	30
Kecamatan Binangun	110	363

Catatan/Note: -

Sumber/Source: Pemerintah Kecamatan Binangun

2.2 SUMBER DAYA MANUSIA HUMAN RESOURCES

Tabel 2.2.1 Jumlah Pegawai Negeri Sipil Menurut Golongan dan Jenis Kelamin di kecamatan Binangun, 2021
Table *Number of Civil Servants by Range and Sex in Binangun Subdistrict, 2021*

Golongan Range	Laki-Laki Male	Perempuan Female	Jumlah Total
(1)	(2)	(3)	(4)
Golongan I Range I	-	-	-
Golongan II Range II	7	1	8
Golongan III Range III	8	8	16
Golongan IV Range IV	2	1	3
Jumlah/Total	17	10	27

Catatan/Note: -

Sumber/Source: Badan Kepegawaian, Pendidikan dan Pelatihan Daerah Kabupaten Cilacap

Tabel 2.2.2
Table

**Jumlah Pegawai Negeri Sipil Pemerintah Daerah
Kecamatan Binangun Menurut Tingkat Pendidikan dan
Golongan, 2021**
**Number of Civil Servants of Binangun Subdistrict
Government by Educational Level and Range, 2021**

Tingkat Pendidikan <i>Educational Level</i>	Golongan I <i>Range I</i>	Golongan II <i>Range II</i>	Golongan III <i>Range III</i>	Golongan IV <i>Range IV</i>	Jumlah <i>Total</i>
(1)	(2)	(3)	(4)	(5)	(6)
Kurang dari/sama dengan SMP/Sederajat <i>Less than/equal to Junior High School</i>	-	-	-	-	-
SMA <i>Senior High School</i>	-	5	5	-	10
SMK <i>Vocational High School</i>	-	1	1	-	2
Diploma III/Akta III <i>Diploma III/Akta III</i>	-	2	-	-	2
S1/Sarjana <i>Under Graduate/Bachelor</i>	-	-	9	1	10
S2/Pasca Sarjana <i>Graduate</i>	-	-	1	2	3
Jumlah/Total	-	8	16	3	27

Catatan/Note: -

Sumber/Source: Badan Kepegawaian, Pendidikan dan Pelatihan Daerah Kabupaten Cilacap

Tabel 2.2.3
Table

Jumlah Aparatur Pemerintahan Desa di Kecamatan Binangun, 2021
Number of Village Government Apparatus in Binangun Subdistrict, 2021

Desa Village	Jumlah Aparatur Pemerintahan Desa Village Government Apparatus
(1)	(2)
1. Widarapayung Kulon	16
2. Sidayu	9
3. Widarapayung Wetan	11
4. Sidaurip	17
5. Pagubugan Kulon	17
6. Pagubugan	16
7. Karangnangka	21
8. Kemojing	14
9. Pesawahan	15
10. Pasuruhan	27
11. Alangamba	27
12. Binangun	12
13. Bangkal	25
14. Jepara Wetan	18
15. Jepara Kulon	8
16. Kepudang	11
17. Jati	17
Kecamatan Binangun	281

Catatan/Note: -

Sumber/Source: Pemerintah Kecamatan Binangun

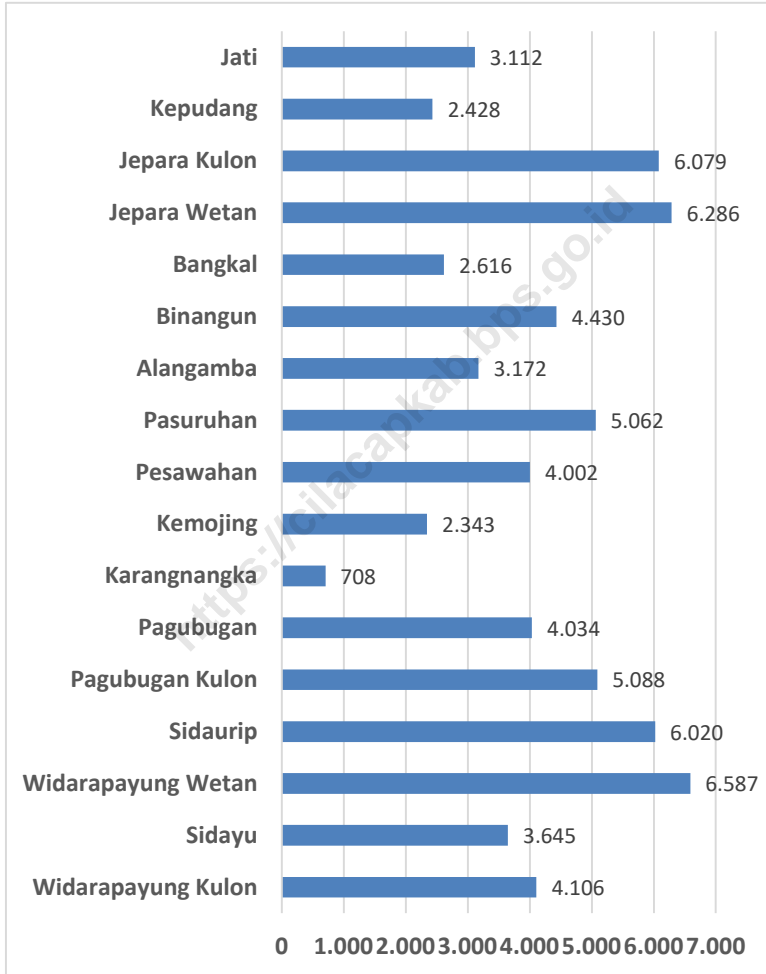


BAB III

KEPENDUDUKAN DAN KELUARGA BERENCANA

Gambar 3.1
Figures

Penduduk Kecamatan Binangun Menurut Desa, 2021
Population of Binangun Subdistrict by Village, 2021

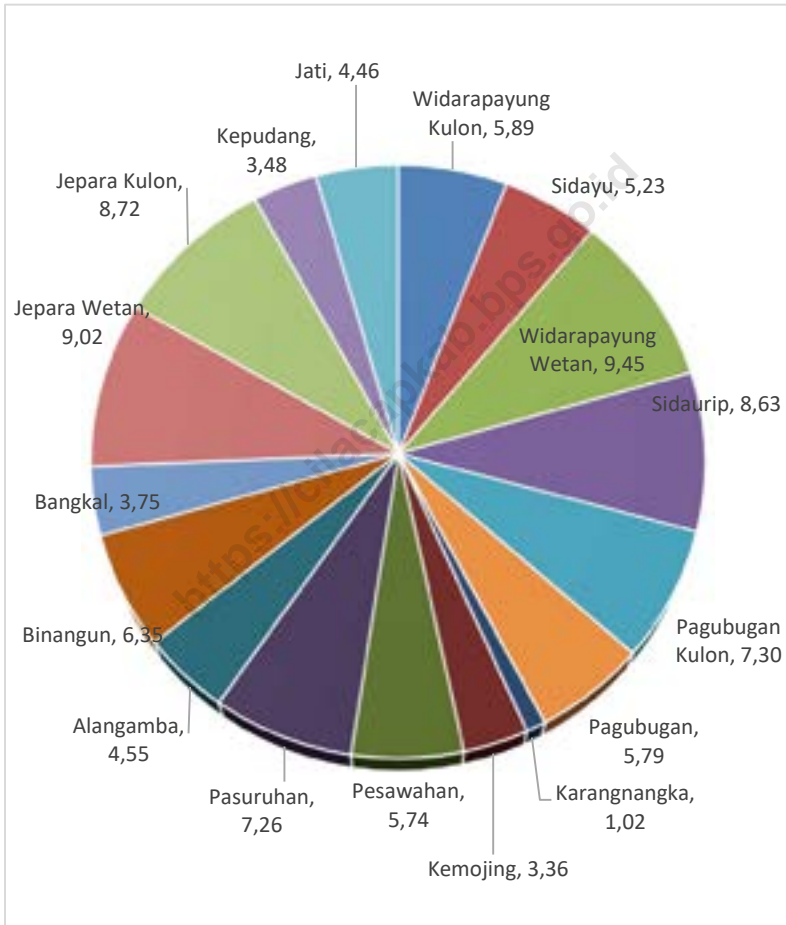


Catatan/Note: -

Sumber/Source: Dinas Kependudukan dan Pencatatan Sipil Cilacap

Gambar 3.2
Figures

Persentase Penduduk Desa terhadap Total Penduduk Kecamatan di Kecamatan Binangun, 2021
Percentage of Villagers to Total Subdistrict Population in Binangun Subdistrict, 2021



Catatan/Note: -

Sumber/Source: Dinas Kependudukan dan Pencatatan Sipil Cilacap

Tabel 3.1
Table

Penduduk, Distribusi Persentase Penduduk, Kepadatan Penduduk, Rasio Jenis Kelamin Penduduk Menurut Desa di Kecamatan Binangun, 2021
Population, Percentage Distribution of Population, Population Density, and Population Sex Ratio by Villages in Binangun Subdistrict, 2021

Desa Village	Penduduk/Population		
	Laki-Laki/Male	Perempuan/Female	Jumlah/Total
(1)	(2)	(3)	(4)
1. Widarapung Kulon	2.092	2.014	4.106
2. Sidayu	1.858	1.787	3.645
3. Widarapung Wetan	3.331	3.256	6.587
4. Sidaurip	3.076	2.944	6.020
5. Pagubugan Kulon	2.517	2.571	5.088
6. Pagubugan	2.019	2.015	4.034
7. Karangnangka	350	358	708
8. Kemojing	1.169	1.174	2.343
9. Pesawahan	2.020	1.982	4.002
10. Pasuruhan	2.547	2.515	5.062
11. Alangamba	1.591	1.581	3.172
12. Binangun	2.217	2.213	4.430
13. Bangkal	1.332	1.284	2.616
14. Jepara Wetan	3.182	3.104	6.286
15. Jepara Kulon	3.085	2.994	6.079
16. Kepudang	1.250	1.178	2.428
17. Jati	1.577	1.535	3.112
Kecamatan Binangun	35.213	34.505	69.718

Lanjutan Tabel/*Continued Table 3.1*

Desa Village	Persentase Penduduk Percentage of Total Population	Kepadatan Penduduk (per Km²) Population Density per sq.km	Rasio Jenis Kelamin Penduduk Population Sex Ratio
(1)	(5)	(6)	(7)
1. Widarapayung Kulon	5,89	1.164	103,87
2. Sidayu	5,23	1.538	103,97
3. Widarapayung Wetan	9,45	1.493	102,30
4. Sidaurip	8,63	1.102	104,48
5. Pagubugan Kulon	7,30	913	97,90
6. Pagubugan	5,79	1.595	100,20
7. Karangnangka	1,02	600	97,77
8. Kemojing	3,36	2.022	99,57
9. Pesawahan	5,74	1.526	101,92
10. Pasuruhan	7,26	1.377	101,27
11. Alangamba	4,55	1.137	100,63
12. Binangun	6,35	1.454	100,18
13. Bangkal	3,75	1.113	103,74
14. Jepara Wetan	9,02	1.567	102,51
15. Jepara Kulon	8,72	1.441	103,04
16. Kepudang	3,48	1.367	106,11
17. Jati	4,46	1.029	102,74
Kecamatan Binangun	100	1.298	102,05

Catatan/Note: -

Sumber/Source: Dinas Kependudukan dan Pencatatan Sipil Cilacap

Tabel 3.2
Table

Jumlah Penduduk Menurut Kelompok Umur dan Jenis Kelamin di Kecamatan Binangun, 2021
Population by Age Groups and Sex in Binangun Subdistrict, 2021

Kelompok Umur <i>Age Groups</i>	Jenis Kelamin/Sex		
	Laki-Laki <i>Male</i>	Perempuan <i>Female</i>	Jumlah <i>Total</i>
(1)	(2)	(3)	(4)
0 - 14	7.639	7.108	14.747
15 - 64	24.428	24.380	48.808
65+	3.146	3.017	6.163
Kecamatan Binangun	35.213	34.505	69.718

Catatan/Note: -

Sumber/Source: Dinas Kependudukan dan Pencatatan Sipil Cilacap

Tabel 3.3
Table

Jumlah Penduduk Menurut Jenis Kelamin di Kecamatan Binangun, 2004-2021
Population by Sex in Binangun Subdistrict, 2004-2021

Tahun Years	Jenis Kelamin/Sex		
	Laki-Laki Male	Perempuan Female	Jumlah Total
(1)	(2)	(3)	(4)
2004	31.823	31.771	63.594
2005	32.001	31.870	63.871
2006	32.154	31.944	64.098
2007	32.963	32.238	65.201
2008	33.103	32.366	65.469
2009	33.185	32.448	65.633
2010	33.242	32.561	65.803
2011	33.290	32.582	65.872
2012	33.396	32.690	66.086
2013	33.528	32.718	66.246
2014	33.579	32.735	66.314
2015	33.699	32.831	66.530
2016	33.770	32.900	66.670
2017	33.980	33.200	67.180
2018	33.647	33.635	67.282
2019	33.947	33.935	67.882
2020	34.726	34.038	68.764
2021	35.213	34.505	69.718

Catatan/Note: -

Sumber/Source: Dinas Kependudukan dan Pencatatan Sipil Cilacap

Tabel 3.4
Table

**Penduduk, Pertambahan Penduduk, dan Laju
Pertumbuhan Penduduk di Kecamatan Binangun, 2002-
2021**
*Population, Population Growth, and Population Growth
Rate in Binangun Subdistrict, 2002-2021*

Tahun Years	Penduduk Population	Pertambahan Penduduk Population Growth	Pertumbuhan Population Growth Rate
(1)	(2)	(3)	(4)
2004	63.594	248	0,37
2005	63.871	277	0,44
2006	64.098	227	0,36
2007	65.201	1.103	1,72
2008	65.469	268	0,41
2009	65.633	164	0,25
2010	65.803	170	0,26
2011	65.872	69	0,10
2012	66.086	214	0,32
2013	66.246	160	0,24
2014	66.314	68	0,10
2015	66.530	216	0,33
2016	66.670	140	0,21
2017	67.180	510	0,76
2018	67.282	102	0,15
2019	67.882	600	0,89
2020	68.764	882	1,30
2021	69.718	954	1,39

Catatan/Note: Mulai tahun 2020 menggunakan data catatan sipil
Sumber/Source: Dinas Kependudukan dan Pencatatan Sipil Cilacap

Tabel 3.5
Table

Jumlah Penduduk dan Rumah Tangga Menurut Desa di Kecamatan Binangun, 2021
Number of Population and Households by Villages in Binangun Subdistrict, 2021

Desa Village	Rumah Tangga Household	Penduduk Population	Luas Wilayah Total Area (km²/sq.km)
(1)	(2)	(3)	(4)
1. Widarapung Kulon	1650	4.106	3,53
2. Sidayu	1495	3.645	2,37
3. Widarapung Wetan	1992	6.587	4,41
4. Sidaurip	2032	6.020	5,46
5. Pagubugan Kulon	1582	5.088	5,57
6. Pagubugan	1402	4.034	2,53
7. Karangnangka	270	708	1,18
8. Kemojing	814	2.343	1,16
9. Pesawahan	1265	4.002	2,62
10. Pasuruhan	1808	5.062	3,68
11. Alangamba	1120	3.172	2,79
12. Binangun	1603	4.430	3,05
13. Bangkal	842	2.616	2,35
14. Jepara Wetan	1886	6.286	4,01
15. Jepara Kulon	2460	6.079	4,22
16. Kepudang	878	2.428	1,78
17. Jati	1047	3.112	3,02
Kecamatan Binangun	24.146	69.718	53,73

Catatan/Note: -

Sumber/Source: Dinas Kependudukan dan Pencatatan Sipil Cilacap

Tabel 3.6
Table

Jumlah Kelahiran, Kematian, dan Pertambahan Penduduk Alami Menurut Desa di Kecamatan Binangun, 2021
Number of Births, Deaths, and Natural Population Growth by Villages in Binangun Subdistrict, 2021

Desa Village	Kelahiran Birth	Kematian Death	Pertambahan Alami Natural Increase
(1)	(2)	(3)	(4)
1. Widarapayung Kulon	46	49	-3
2. Sidayu	30	35	-5
3. Widarapayung Wetan	56	49	7
4. Sidaurip	48	59	-11
5. Pagubugan Kulon	44	46	-2
6. Pagubugan	38	42	-4
7. Karangnangka	22	41	-19
8. Kemojing	32	39	-7
9. Pesawahan	35	36	-1
10. Pasuruhan	58	46	12
11. Alangamba	32	46	-14
12. Binangun	56	46	10
13. Bangkal	35	36	-1
14. Jepara Wetan	59	46	13
15. Jepara Kulon	44	49	-5
16. Kepudang	34	35	-1
17. Jati	44	38	6
Kecamatan Binangun	713	738	-25

Catatan/Note: -

Sumber/Source: Dinas Kependudukan dan Pencatatan Sipil Cilacap

Tabel 3.7
Table

Jumlah Kelahiran, Kematian, dan Pertambahan Penduduk Alami Menurut Bulan di Kecamatan Binangun, 2021
Number of Births, Deaths, and Natural Population Growth by Month in Binangun Subdistrict, 2021

Bulan Month	Kelahiran Birth	Kematian Death	Pertambahan Alami Natural Increase
(1)	(2)	(3)	(4)
Januari/January	33	47	-14
Februari/February	79	58	21
Maret/March	55	43	12
April/April	68	40	28
Mei/May	59	54	5
Juni/June	81	54	27
Juli/July	44	166	-122
Agustus/August	64	109	-45
September/September	74	51	23
Oktober/October	65	58	7
November/November	77	51	26
Desember/December	14	7	7
Jumlah/Total	713	738	-25

Catatan/Note: -

Sumber/Source: Dinas Kependudukan dan Pencatatan Sipil Cilacap

Tabel 3.8
Table

Jumlah Kematian Anak Balita Menurut Desa di Kecamatan Binangun, 2021
Number of Mortality of Toddler Children by Villages in Binangun Subdistrict, 2021

Desa Village	Laki-Laki Male	Perempuan Female	Jumlah Total
(1)	(2)	(3)	(4)
1. Widarapayung Kulon	-	-	-
2. Sidayu	-	-	-
3. Widarapayung Wetan	-	-	-
4. Sidaurip	-	-	-
5. Pagubugan Kulon	-	-	-
6. Pagubugan	-	-	-
7. Karangnangka	-	-	-
8. Kemojing	-	-	-
9. Pesawahan	-	-	-
10. Pasuruhan	-	-	-
11. Alangamba	-	-	-
12. Binangun	-	-	-
13. Bangkal	-	-	-
14. Jepara Wetan	-	-	-
15. Jepara Kulon	-	-	-
16. Kepudang	-	-	-
17. Jati	-	-	-
Kecamatan Binangun	-	-	-

Catatan/Note: -

Sumber/Source: Puskesmas Kecamatan Binangun

Tabel 3.9
Table

Angka Kelahiran dan Kematian Kasar Penduduk Menurut Desa di Kecamatan Binangun, 2021
Crude Birth Rate (CBR) and Crude Death Rate (CDR) by Villages in Binangun Subdistrict, 2021

Desa <i>Village</i>	Penduduk Juni 2021 <i>Population at June 2021</i>	Kelahiran <i>Birth</i>	Kematian <i>Death</i>	Angka Kelahiran Kasar <i>CBR</i>	Angka Kematian Kasar <i>CDR</i>
(1)	(2)	(3)	(4)	(5)	(6)
1. Widarapayung Kulon	4.106	46	49	11	3
2. Sidayu	3.633	30	35	8	2
3. Widarapayung Wetan	6.556	56	49	9	1
4. Sidaurip	6.022	48	59	8	1
5. Pagubugan Kulon	5.075	44	46	9	2
6. Pagubugan	4.004	38	42	9	2
7. Karangnangka	707	22	41	31	44
8. Kemojing	2.357	32	39	14	6
9. Pesawahan	4.007	35	36	9	2
10. Pasuruhan	5.031	58	46	12	2
11. Alangamba	3.144	32	46	10	3
12. Binangun	4.422	56	46	13	3
13. Bangkal	2.614	35	36	13	5
14. Jeparu Wetan	6.257	59	46	9	2
15. Jeparu Kulon	6.075	44	49	7	1
16. Kepudang	2.430	34	35	14	6
17. Jati	3.097	44	38	14	5
Kecamatan Binangun	69.537	713	738	200	90

Catatan/Note: -

Sumber/Source: Dinas Kependudukan dan Pencatatan Sipil Cilacap

Tabel 3.10
Table

Pertumbuhan Penduduk Alami Menurut Desa di Kecamatan Binangun, 2021
Natural Population Growth by Villages in Binangun Subdistrict, 2021

Desa Village	Penduduk 2021 Population 2021	Kelahiran Birth	Kematian Death	Pertambahan Growth	Pertumbuhan Alami Natural Growth Rate
(1)	(2)	(3)	(4)	(5)	(6)
1. Widarapayung Kulon	4.084	46	49	-3	-0,07
2. Sidayu	3.605	30	35	-5	-0,14
3. Widarapayung Wetan	6.494	56	49	7	0,11
4. Sidaurip	5.951	48	59	-11	-0,18
5. Pagubugan Kulon	5.007	44	46	-2	-0,04
6. Pagubugan	3.954	38	42	-4	-0,10
7. Karangnangka	701	22	41	-19	-2,71
8. Kemojing	2.316	32	39	-7	-0,30
9. Pesawahan	3.949	35	36	-1	-0,03
10. Pasuruhan	4.998	58	46	12	0,24
11. Alangamba	3.109	32	46	-14	-0,45
12. Binangun	4.358	56	46	10	0,23
13. Bangkal	2.587	35	36	-1	-0,04
14. Jepara Wetan	6.194	59	46	13	0,21
15. Jepara Kulon	5.991	44	49	-5	-0,08
16. Kepudang	2.415	34	35	-1	-0,04
17. Jati	3.051	44	38	6	0,20
Kecamatan Binangun	68.764	713	738	-25	-3,2

Catatan/Note: -

Sumber/Source: Dinas Kependudukan dan Pencatatan Sipil Cilacap

Tabel 3.11
Table

Jumlah Penduduk Datang dan Pindah Menurut Desa di Kecamatan Binangun, 2021
Number of Residents Coming and Moving by Villages in Binangun Subdistrict, 2021

Desa Village	Datang in Migration	Pergi Out Migration	Pertambahan Migrasi Netto Nett Migration
(1)	(2)	(3)	(4)
1. Widarapayung Kulon	46	21	25
2. Sidayu	51	6	45
3. Widarapayung Wetan	91	5	86
4. Sidaurip	91	11	80
5. Pagubugan Kulon	91	8	83
6. Pagubugan	95	11	84
7. Karangnangka	43	17	26
8. Kemojing	46	12	34
9. Pesawahan	68	14	54
10. Pasuruhan	69	17	52
11. Alangamba	88	11	77
12. Binangun	74	12	62
13. Bangkal	47	17	30
14. Jepara Wetan	97	18	79
15. Jepara Kulon	117	24	93
16. Kepudang	32	18	14
17. Jati	74	19	55
Kecamatan Binangun	1.220	241	979

Catatan/Note: -

Sumber/Source: Dinas Kependudukan dan Pencatatan Sipil Gilacap dan Pemerintah Kecamatan (Diolah)

Tabel 3.12
Table

Jumlah Penduduk Datang dan Pindah Menurut Bulan di Kecamatan Binangun, 2021
Number of Residents Coming and Moving by Month in Binangun Subdistrict, 2021

Bulan Month	Datang in Migration	Pergi Out Migration	Pertambahan Migrasi Netto Nett Migration
(1)	(2)	(3)	(4)
Januari/January	97	23	74
Februari/February	108	25	83
Maret/March	101	12	89
April/April	107	14	93
Mei/May	99	12	87
Juni/June	119	12	107
Juli/July	117	15	102
Agustus/August	97	19	78
September/September	96	22	74
Oktober/October	89	21	68
November/November	96	34	62
Desember/December	94	32	62
Jumlah/Total	1220	241	979

Catatan/Note: -

Sumber/Source: Dinas Kependudukan dan Pencatatan Sipil Cilacap dan Pemerintah Kecamatan (Diolah)

Tabel 3.13
Table

Pertumbuhan Penduduk Menurut Desa di Kecamatan Binangun, 2021
Population Growth by Villages in Binangun Subdistrict, 2021

Desa Village	Penduduk 2021 Population 2021	Pertambahan/Growth			Pertumbuhan Growth Rate (%)
		Alami Natural	Migrasi Nett Migration	Jumlah Total Growth	
(1)	(2)	(3)	(4)	(5)	(6)
1. Widarapayung Kulon	4.084	-3	25	4.106	0,54
2. Sidayu	3.605	-5	45	3.645	1,11
3. Widarapayung Wetan	6.494	7	86	6.587	1,43
4. Sidaurip	5.951	-11	80	6.020	1,16
5. Pagubugan Kulon	5.007	-2	83	5.088	1,62
6. Pagubugan	3.954	-4	84	4.034	2,02
7. Karangangka	701	-19	26	708	1,00
8. Kemojing	2.316	-7	34	2.343	1,17
9. Pesawahan	3.949	-1	54	4.002	1,34
10. Pasuruhan	4.998	12	52	5.062	1,28
11. Alangamba	3.109	-14	77	3.172	2,03
12. Binangun	4.358	10	62	4.430	1,65
13. Bangkal	2.587	-1	30	2.616	1,12
14. Jeparu Wetan	6.194	13	79	6.286	1,49
15. Jeparu Kulon	5.991	-5	93	6.079	1,47
16. Kepudang	2.415	-1	14	2.428	0,54
17. Jati	3.051	6	55	3.112	2,00
Kecamatan Binangun	68.764	-25	979	69.718	22,96

Catatan/Note: -

Sumber/Source: Dinas Kependudukan dan Pencatatan Sipil Cilacap dan Pemerintah Kecamatan (Diolah)

Tabel 3.14
Table

Jumlah Akseptor Menurut Desa dan Alat Kontrasepsi yang Digunakan di Kecamatan Binangun, 2021
Number of Acceptors by Villages and Contraceptive Devices Used in Binangun Subdistrict, 2021

Desa Village	IUD	MOP	MOW	Implant
(1)	(2)	(3)	(4)	(5)
1. Widarapayung Kulon	81	3	8	53
2. Sidayu	56	2	23	34
3. Widarapayung Wetan	45	1	24	61
4. Sidaurip	54	4	21	56
5. Pagubugan Kulon	54	1	23	67
6. Pagubugan	43	2	18	45
7. Karangnangka	7	0	0	42
8. Kemojing	54	3	17	43
9. Pesawahan	83	1	9	52
10. Pasuruhan	77	2	13	56
11. Alangamba	64	1	38	55
12. Binangun	66	2	21	56
13. Bangkal	65	2	23	67
14. Jeparu Wetan	68	1	18	53
15. Jeparu Kulon	65	3	25	45
16. Kepudang	45	1	11	51
17. Jati	74	4	6	45
Kecamatan Binangun	1.001	33	298	881

Lanjutan Tabel/*Continued Table* 3.14

Desa Village	Suntik	Pil	Kondom	Jumlah
(1)	(6)	(7)	(8)	(9)
1. Widarapayung Kulon	285	54	1	485
2. Sidayu	605	165	28	913
3. Widarapayung Wetan	407	49	14	601
4. Sidaurip	605	73	13	826
5. Pagubugan Kulon	290	26	4	465
6. Pagubugan	295	31	8	442
7. Karangangka	179	32	12	272
8. Kemojing	322	61	23	523
9. Pesawahan	117	16	2	280
10. Pasuruhan	173	18	16	355
11. Alangamba	139	34	10	341
12. Binangun	261	76	74	556
13. Bangkal	394	24	6	581
14. Jepara Wetan	139	28	8	315
15. Jepara Kulon	221	69	27	455
16. Kepudang	258	30	11	407
17. Jati	472	86	18	705
Kecamatan Binangun	5.162	872	275	8.522

Catatan/Note: -

Sumber/Source: Balai Penyuluhan Keluarga Berencana Kecamatan Binangun

Tabel 3.15
Table

Jumlah PUS, PUS Hamil, dan Akseptor KB Menurut Desa di Kecamatan Binangun, 2021
Number of EFA, Pregnant EFA, and Family Planning Acceptors by Villages in Binangun Subdistrict, 2021

Desa Village	PUS	PUS Hamil	Jumlah Akseptor KB	Akseptor KB terhadap PUS (%)
(1)	(2)	(3)	(4)	(5)
1. Widarapayung Kulon	1.056	45	485	45,93
2. Sidayu	1.231	39	913	74,17
3. Widarapayung Wetan	1.023	32	601	58,75
4. Sidaurip	1.344	67	826	61,46
5. Pagubugan Kulon	712	67	465	65,31
6. Pagubugan	723	32	442	61,13
7. Karangnangka	765	27	272	35,56
8. Kemojing	744	23	523	70,30
9. Pesawahan	357	16	280	78,43
10. Pasuruhan	449	23	355	79,06
11. Alangamba	521	19	341	65,45
12. Binangun	876	34	556	63,47
13. Bangkal	724	31	581	80,25
14. Jepara Wetan	523	23	315	60,23
15. Jepara Kulon	709	32	455	64,17
16. Kepudang	756	41	407	53,84
17. Jati	989	21	705	71,28
Kecamatan Binangun	13.502	572	8.522	63,12

Catatan/Note: -

Sumber/Source: Balai Penyuluhan Keluarga Berencana Kecamatan Binangun

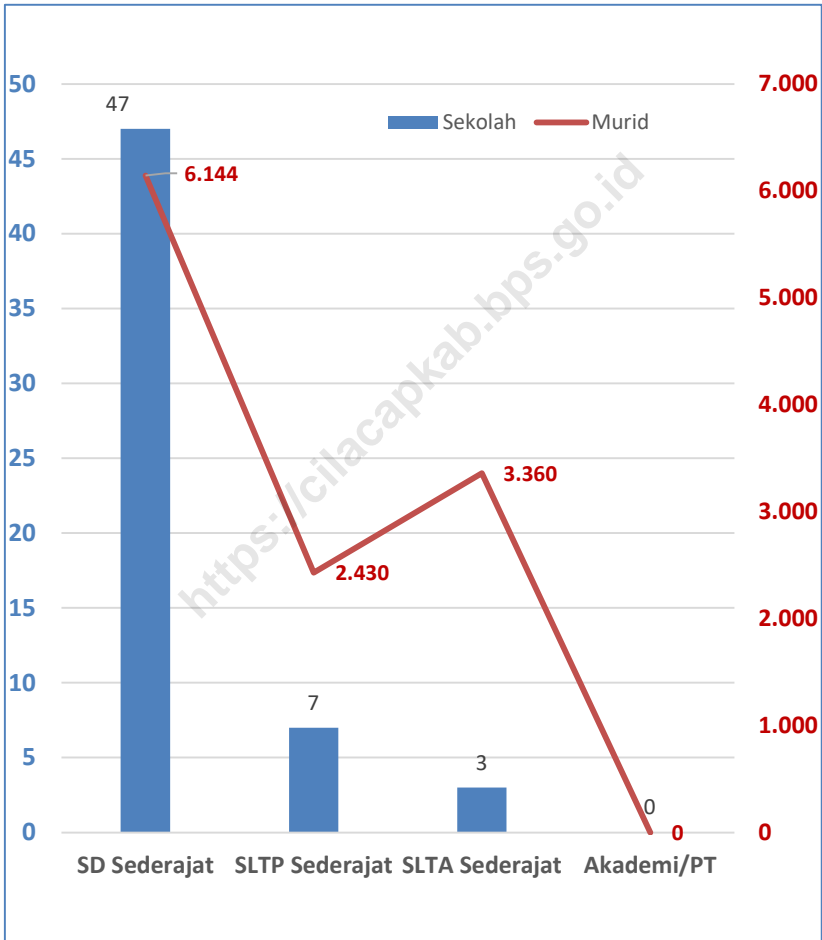


BAB IV

PENDIDIKAN

Gambar 4.1
Figures

Jumlah Sekolah dan Murid Menurut Jenjang Pendidikan di Kecamatan Binangun, 2021
Number of Schools and Pupils by Educational Level in Binangun Subdistrict, 2021

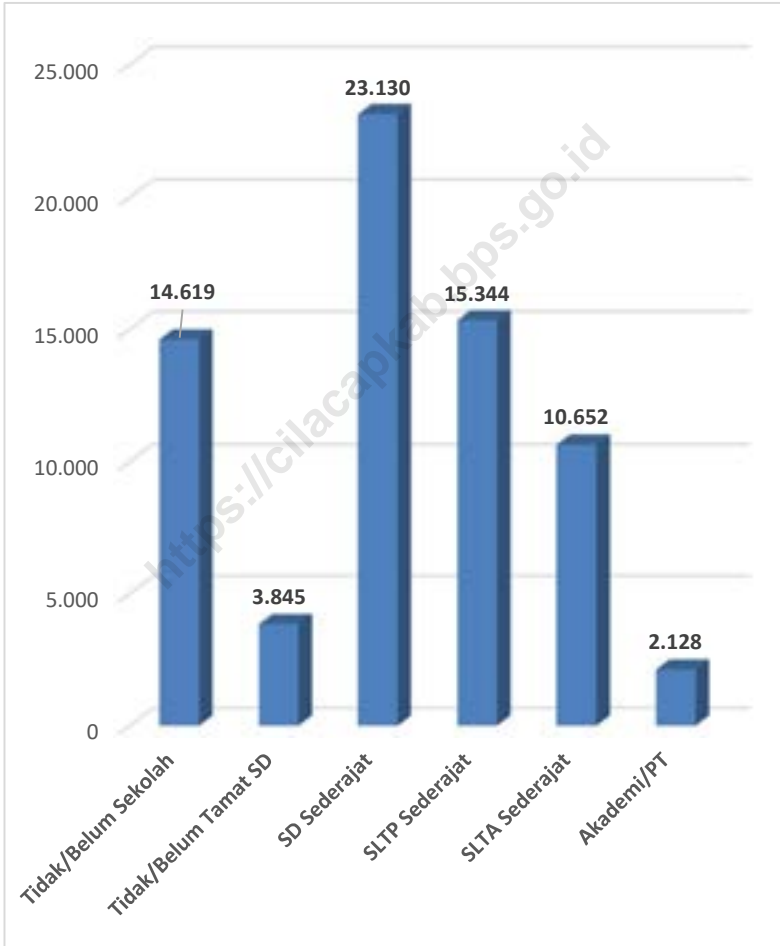


Catatan/Note:

Sumber/Source: Dinas Pendidikan dan Kebudayaan Kabupsten Cilacap (UPT Kecamatan)

Gambar 4.2
Figures

Penduduk Kecamatan Binangun Menurut Tingkat Pendidikan, 2021
Population of Binangun Subdistrict by Educational Level, 2021



Catatan/Note: -

Sumber/Source: Dinas Kependudukan dan Pencatatan Sipil Cilacap

Tabel 4.1
Table

Banyaknya Sekolah, Murid dan Guru Sekolah Dasar Menurut Desa, 2021
Number of Schools, Pupils and Teachers in Primary School by Villages, 2021

Desa Village	SD Negeri/Public			SD Swasta/Private		
	Sekolah/ Scholls	Murid/ Pupils	Guru/ Teacher	Sekolahi/ Scholls	Murid/ Pupils	Guru/ Teacher
(1)	(2)	(3)	(4)	(5)	(6)	(7)
1. Widarapayung Kulon	2	117	10	-	-	-
2. Sidayu	1	230	13	1	343	15
3. Widarapayung Wetan	3	491	34	-	-	-
4. Sidaurip	3	476	32	-	-	-
5. Pagubugan Kulon	2	622	42	-	-	-
6. Pagubugan	4	248	18	-	-	-
7. Karangnangka	1	72	10	-	-	-
8. Kemojing	2	164	21	-	-	-
9. Pesawahan	3	272	32	-	-	-
10. Pasuruhan	4	328	43	-	-	-
11. Alangamba	2	179	19	-	-	-
12. Binangun	1	224	14	-	-	-
13. Bangkal	2	295	23	-	-	-
14. Jepara Wetan	3	403	33	-	-	-
15. Jepara Kulon	4	498	44	-	-	-
16. Kepudang	2	146	19	-	-	-
17. Jati	2	149	18	-	-	-
Kecamatan Binangun	41	4.914	425	1	343	15

Catatan/Note:

Sumber/Source: Dinas Pendidikan dan Kebudayaan Kabupsten Cilacap (UPT Kecamatan)

Tabel 4.2
Table

Banyaknya Sekolah, Murid dan Guru Sekolah Lanjutan Tingkat Pertama (SLTP) Menurut Desa, 2021
Number of Schools, Pupils and Teachers in Junior High School by Villages, 2021

Desa Village	SLTP Negeri/Public			SLTP Swasta/Private		
	Sekolah/ Scholls	Murid/ Pupils	Guru/ Teacher	Sekolahi/ Scholls	Murid/ Pupils	Guru/ Teacher
(1)	(2)	(3)	(4)	(5)	(6)	(7)
1. Widarapayung Kulon	-	-	-	-	-	-
2. Sidayu	-	-	-	-	-	-
3. Widarapayung Wetan	1	770	49	-	-	-
4. Sidaurip	-	-	-	-	-	-
5. Pagubugan Kulon	-	-	-	-	-	-
6. Pagubugan	-	-	-	1	219	16
7. Karangnangka	-	-	-	-	-	-
8. Kemojing	1	566	39	-	-	-
9. Pesawahan	-	-	-	-	-	-
10. Pasuruhan	-	-	-	-	-	-
11. Alangamba	-	-	-	-	-	-
12. Binangun	-	-	-	2	34	8
13. Bangkal	-	-	-	-	-	-
14. Jepara Wetan	1	663	39	-	-	-
15. Jepara Kulon	-	-	-	-	-	-
16. Kepudang	-	-	-	-	-	-
17. Jati	-	-	-	-	-	-
Kecamatan Binangun	3	1.999	127	3	253	24

Catatan/Note: -

Sumber/Source: Dinas Pendidikan dan Kebudayaan Kabupsten Cilacap (UPT Kecamatan)

Tabel 4.3
Table

Banyaknya Sekolah, Murid dan Guru Sekolah Lanjutan Tingkat Atas (SLTA) Menurut Desa, 2021
Number of Schools, Pupils and Teachers in Senior High School by Villages, 2021

Desa Village	SLTA Negeri/Public			SLTA Swasta/Private		
	Sekolah/ Scholls	Murid/ Pupils	Guru/ Teacher	Sekolahi/ Scholls	Murid/ Pupils	Guru/ Teacher
(1)	(2)	(3)	(4)	(5)	(6)	(7)
1. Widarapayung Kulon	-	-	-	-	-	-
2. Sidayu	-	-	-	-	-	-
3. Widarapayung Wetan	-	-	-	-	-	-
4. Sidaurip	-	-	-	-	-	-
5. Pagubugan Kulon	-	-	-	-	-	-
6. Pagubugan	-	-	-	-	-	-
7. Karangnangka	-	-	-	-	-	-
8. Kemojing	-	-	-	-	-	-
9. Pesawahan	-	-	-	-	-	-
10. Pasuruhan	1	965	50	-	-	-
11. Alangamba	-	-	-	-	-	-
12. Binangun	-	-	-	-	-	-
13. Bangkal	-	-	-	-	-	-
14. Jepara Wetan	-	-	-	-	-	-
15. Jepara Kulon	-	-	-	-	-	-
16. Kepudang	-	-	-	-	-	-
17. Jati	-	-	-	-	-	-
Kecamatan Binangun	1	965	50	-	-	-

Catatan/Note:

Sumber/Source: Dinas Pendidikan dan Kebudayaan Kabupsten Cilacap (UPT Kecamatan)

Tabel 4.4
Table

Banyaknya Sekolah, Murid dan Guru Sekolah Menengah kejuruan (SMK) Menurut Desa, 2021
Number of Schools, Pupils and Teachers in Vocational High School by Villages, 2021

Desa Village	SMK Negeri/Public			SMK Swasta/Private		
	Sekolah/ Scholls	Murid/ Pupils	Guru/ Teacher	Sekolahi/ Scholls	Murid/ Pupils	Guru/ Teacher
(1)	(2)	(3)	(4)	(5)	(6)	(7)
1. Widarapayung Kulon	-	-	-	-	-	-
2. Sidayu	-	-	-	-	-	-
3. Widarapayung Wetan	-	-	-	-	-	-
4. Sidaurip	-	-	-	-	-	-
5. Pagubugan Kulon	-	-	-	-	-	-
6. Pagubugan	-	-	-	-	-	-
7. Karangnangka	-	-	-	-	-	-
8. Kemojing	-	-	-	-	-	-
9. Pesawahan	-	-	-	1	786	52
10. Pasuruhan	-	-	-	-	-	-
11. Alangamba	-	-	-	-	-	-
12. Binangun	-	-	-	-	-	-
13. Bangkal	-	-	-	-	-	-
14. Jepara Wetan	-	-	-	-	-	-
15. Jepara Kulon	-	-	-	-	-	-
16. Kepudang	-	-	-	-	-	-
17. Jati	1	1.609	80	-	-	-
Kecamatan Binangun	1	1.609	80	1	786	52

Catatan/Note:

Sumber/Source: Dinas Pendidikan dan Kebudayaan Kabupsten Cilacap (UPT Kecamatan)

Tabel
Table 4.5

Banyaknya Sekolah, Murid dan Guru Madrasah Ibtidaiyah (MI) Menurut Desa, 2021
Number of Schools, Pupils and Teachers in Madrasah Ibtidaiyah by Villages, 2021

Desa Village	MI Negeri/Public			MI Swasta/Private		
	Sekolah/ Scholls	Murid/ Pupils	Guru/ Teacher	Sekolahi/ Scholls	Murid/ Pupils	Guru/ Teacher
(1)	(2)	(3)	(4)	(5)	(6)	(7)
1. Widarapayung Kulon	-	-	-	1	147	11
2. Sidayu	-	-	-	-	-	-
3. Widarapayung Wetan	-	-	-	1	209	17
4. Sidaurip	-	-	-	1	168	13
5. Pagubugan Kulon	-	-	-	-	-	-
6. Pagubugan	-	-	-	-	-	-
7. Karangnangka	-	-	-	-	-	-
8. Kemojing	-	-	-	-	-	-
9. Pesawahan	-	-	-	-	-	-
10. Pasuruhan	-	-	-	-	-	-
11. Alangamba	-	-	-	-	-	-
12. Binangun	-	-	-	1	236	12
13. Bangkal	-	-	-	-	-	-
14. Jepara Wetan	-	-	-	1	127	18
15. Jepara Kulon	-	-	-	-	-	-
16. Kepudang	-	-	-	-	-	-
17. Jati	-	-	-	-	-	-
Kecamatan Binangun	-	-	-	5	887	71

Catatan/Note: -

Sumber/Source: Kementerian Agama Kabupaten Cilacap

Tabel
Table 4.6

**Banyaknya Sekolah, Murid dan Guru Madrasah
Tsanawiyah (MTs) Menurut Desa, 2021**
**Number of Schools, Pupils and Teachers in Madrasah
Tsanawiyah by Villages, 2021**

Desa Village	MTs Negeri/Public			MTs Swasta/Private		
	Sekolah/ Scholls	Murid/ Pupils	Guru/ Teacher	Sekolahi/ Scholls	Murid/ Pupils	Guru/ Teacher
(1)	(2)	(3)	(4)	(5)	(6)	(7)
1. Widarapayung Kulon	-	-	-	-	-	-
2. Sidayu	-	-	-	-	-	-
3. Widarapayung Wetan	-	-	-	1	178	22
4. Sidaurip	-	-	-	-	-	-
5. Pagubugan Kulon	-	-	-	-	-	-
6. Pagubugan	-	-	-	-	-	-
7. Karangnangka	-	-	-	-	-	-
8. Kemojing	-	-	-	-	-	-
9. Pesawahan	-	-	-	-	-	-
10. Pasuruhan	-	-	-	-	-	-
11. Alangamba	-	-	-	-	-	-
12. Binangun	-	-	-	-	-	-
13. Bangkal	-	-	-	-	-	-
14. Jepara Wetan	-	-	-	-	-	-
15. Jepara Kulon	-	-	-	-	-	-
16. Kepudang	-	-	-	-	-	-
17. Jati	-	-	-	-	-	-
Kecamatan Binangun	-	-	-	1	178	22

Catatan/Note: -

Sumber/Source: Kementerian Agama Kabupaten Cilacap

Tabel 4.7
Table

Banyaknya Sekolah, Murid dan Guru Madrasah Aliyah (MA) Menurut Desa, 2021
Number of Schools, Pupils and Teachers in Madrasah Aliyah by Villages, 2021

Desa Village	MA Negeri/Public			MA Swasta/Private		
	Sekolah/ Scholls	Murid/ Pupils	Guru/ Teacher	Sekolahi/ Scholls	Murid/ Pupils	Guru/ Teacher
(1)	(2)	(3)	(4)	(5)	(6)	(7)
1. Widarapayung Kulon	-	-	-	-	-	-
2. Sidayu	-	-	-	-	-	-
3. Widarapayung Wetan	-	-	-	-	-	-
4. Sidaurip	-	-	-	-	-	-
5. Pagubugan Kulon	-	-	-	-	-	-
6. Pagubugan	-	-	-	-	-	-
7. Karangnangka	-	-	-	-	-	-
8. Kemojing	-	-	-	-	-	-
9. Pesawahan	-	-	-	-	-	-
10. Pasuruhan	-	-	-	-	-	-
11. Alangamba	-	-	-	-	-	-
12. Binangun	-	-	-	-	-	-
13. Bangkal	-	-	-	-	-	-
14. Jepara Wetan	-	-	-	-	-	-
15. Jepara Kulon	-	-	-	-	-	-
16. Kepudang	-	-	-	1	92	18
17. Jati	-	-	-	-	-	-
Kecamatan Binangun	-	-	-	1	92	18

Catatan/Note:

Sumber/Source: Kementerian Agama Kabupaten Cilacap

Tabel 4.8
Table

Banyaknya Sekolah, Murid dan Guru Akademi/PT Menurut Desa, 2021
Number of Schools, Pupils and Teachers in Academy/ University by Villages, 2021

Desa Village	Akademi/Academy			PT/University		
	Sekolah/ Scholls	Murid/ Pupils	Guru/ Teacher	Sekolahi/ Scholls	Murid/ Pupils	Guru/ Teacher
(1)	(2)	(3)	(4)	(5)	(6)	(7)
1. Widarapayung Kulon	-	-	-	-	-	-
2. Sidayu	-	-	-	-	-	-
3. Widarapayung Wetan	-	-	-	-	-	-
4. Sidaurip	-	-	-	-	-	-
5. Pagubugan Kulon	-	-	-	-	-	-
6. Pagubugan	-	-	-	-	-	-
7. Karangnangka	-	-	-	-	-	-
8. Kemojing	-	-	-	-	-	-
9. Pesawahan	-	-	-	-	-	-
10. Pasuruhan	-	-	-	-	-	-
11. Alangamba	-	-	-	-	-	-
12. Binangun	-	-	-	-	-	-
13. Bangkal	-	-	-	-	-	-
14. Jeparu Wetan	-	-	-	-	-	-
15. Jeparu Kulon	-	-	-	-	-	-
16. Kepudang	-	-	-	-	-	-
17. Jati	-	-	-	-	-	-
Kecamatan Binangun	-	-	-	-	-	-

Catatan/Note:

Sumber/Source: Kementerian Pendidikan, Kebudayaan, Riset, dan Teknologi, Sistem Data Pokok Pendidikan, data semester ganjil laporan sampai dengan 30 November 2021/Ministry of Education, Culture, Research, and Technology, Basic Education Data System, odd semester report data up to 30 November 2021

Tabel 4.9
Table

Banyaknya Sekolah, Murid dan Guru Taman Kanak-Kanak (TK/RA) dan Pondok Pesantren Menurut Desa, 2021
Number of Schools, Pupils and Teachers in Kindegarten/RA and Pondok Pesantren by Villages, 2021

Desa Village	TK/RA			Pondok Pesantren		
	Sekolah/ Scholls	Murid/ Pupils	Guru/ Teacher	Sekolahi/ Scholls	Murid/ Pupils	Guru/ Teacher
(1)	(2)	(3)	(4)	(5)	(6)	(7)
1. Widarapayung Kulon	1	38	5	-	-	-
2. Sidayu	-	-	-	1	112	6
3. Widarapayung Wetan	2	70	8	1	546	5
4. Sidaurip	1	26	5	-	-	-
5. Pagubugan Kulon	-	-	-	1	62	2
6. Pagubugan	1	54	2	-	-	-
7. Karangnangka	-	-	-	-	-	-
8. Kemojing	1	49	5	-	-	-
9. Pesawahan	2	51	7	-	-	-
10. Pasuruhan	2	58	7	-	28	2
11. Alangamba	1	37	4	-	-	-
12. Binangun	2	109	8	-	42	3
13. Bangkal	-	-	-	-	-	-
14. Jeparu Wetan	1	58	4	1	32	3
15. Jeparu Kulon	1	52	4	-	-	-
16. Kepudang	1	23	4	-	-	-
17. Jati	4	88	4	-	-	-
Kecamatan Binangun	20	713	67	4	822	21

Catatan/Note:

Sumber/Source: Pemerintah Kecamatan/Desa

Tabel 4.10
Table

Banyaknya Sekolah, Murid dan Guru Taman Kanak-Kanak (TK/RA) dan Pondok Pesantren Menurut Desa, 2021
Number of Schools, Pupils and Teachers in Kindegarten/RA and Pondok Pesantren by Villages, 2021

Desa <i>Village</i>	Lembaga Pendidikan Ketrampilan					LBB
	Bahasa/ <i>Language</i>	Komputer/ <i>Computer</i>	Jahit/ <i>Sewing Skill</i>	Supir, Montir/ <i>Driving</i>	Lainnya/ <i>Others</i>	
(1)	(2)	(3)	(4)	(5)	(6)	
1. Widarapayung Kulon	-	-	1	-	-	-
2. Sidayu	2	-	-	-	-	-
3. Widarapayung Wetan	-	-	-	-	-	-
4. Sidaurip	-	-	-	-	-	-
5. Pagubugan Kulon	-	-	-	-	-	-
6. Pagubugan	1	-	-	-	-	-
7. Karangnangka	1	-	-	-	-	-
8. Kemojing	-	-	-	-	-	-
9. Pesawahan	-	-	-	-	-	-
10. Pasuruhan	-	-	-	-	-	-
11. Alangamba	-	-	-	-	-	-
12. Binangun	-	-	-	-	-	-
13. Bangkal	1	-	-	-	1	-
14. Jepara Wetan	-	-	1	-	-	-
15. Jepara Kulon	-	-	1	-	-	-
16. Kepudang	1	-	-	-	-	-
17. Jati	-	-	-	-	-	-
Kecamatan Binangun	6	-	3	-	1	-

Catatan/Note:

Sumber/Source: Pemerintah Kecamatan/Desa

Tabel 4.11
Table

Banyaknya Penduduk Menurut Tingkat Pendidikan dan Desa di Kecamatan Binangun, 2021
Number of Population by Education Level and Village in Binangun Subdistrict, 2021

Desa Village	Tidak/Belum Sekolah No/ Not Yet School	Tidak/Belum Tamat SD No/Not Primary Graduated	SD/Sederajat Primary School or Equivalent	SLTP/Sederajat Junior High Scholl or Equivalent
(1)	(2)	(3)	(4)	(5)
1. Widarapayung Kulon	854	291	1.601	911
2. Sidayu	872	182	1.388	787
3. Widarapayung Wetan	1.383	334	2.214	1.601
4. Sidaurip	1.208	400	1.954	1.411
5. Pagubugan Kulon	984	257	1.864	1.135
6. Pagubugan	1.002	274	1.442	739
7. Karangnangka	91	62	234	140
8. Kemojing	498	135	645	458
9. Pesawahan	820	158	1.087	901
10. Pasuruhan	875	247	1.547	1.011
11. Alangamba	672	190	1.015	733
12. Binangun	952	207	1.305	992
13. Bangkal	565	100	847	604
14. Jeparu Wetan	1.369	330	2.216	1.378
15. Jeparu Kulon	1.222	374	2.120	1.265
16. Kepudang	502	150	741	531
17. Jati	750	154	910	747
Kecamatan Binangun	14.619	3.845	23.130	15.344

Lanjutan Tabel/*Continued Table* 4.1.11

Desa Village	SLTA /Sederajat Senior High Scholl or Equivalent	Akademi/PT Academy/ University Graduated	Jumlah Total
(1)	(6)	(7)	(8)
1. Widarapayung Kulon	373	76	4.106
2. Sidayu	348	68	3.645
3. Widarapayung Wetan	841	214	6.587
4. Sidaurip	871	176	6.020
5. Pagubugan Kulon	693	155	5.088
6. Pagubugan	471	106	4.034
7. Karangnangka	165	16	708
8. Kemojing	542	65	2.343
9. Pesawahan	892	144	4.002
10. Pasuruhan	1.141	241	5.062
11. Alangamba	449	113	3.172
12. Binangun	775	199	4.430
13. Bangkal	460	40	2.616
14. Jepara Wetan	860	133	6.286
15. Jepara Kulon	904	194	6.079
16. Kepudang	389	115	2.428
17. Jati	478	73	3.112
Kecamatan Binangun	10.652	2.128	69.718

Catatan/Note: -

Sumber/Source: Dinas Kependudukan dan Pencatatan Sipil Cilacap

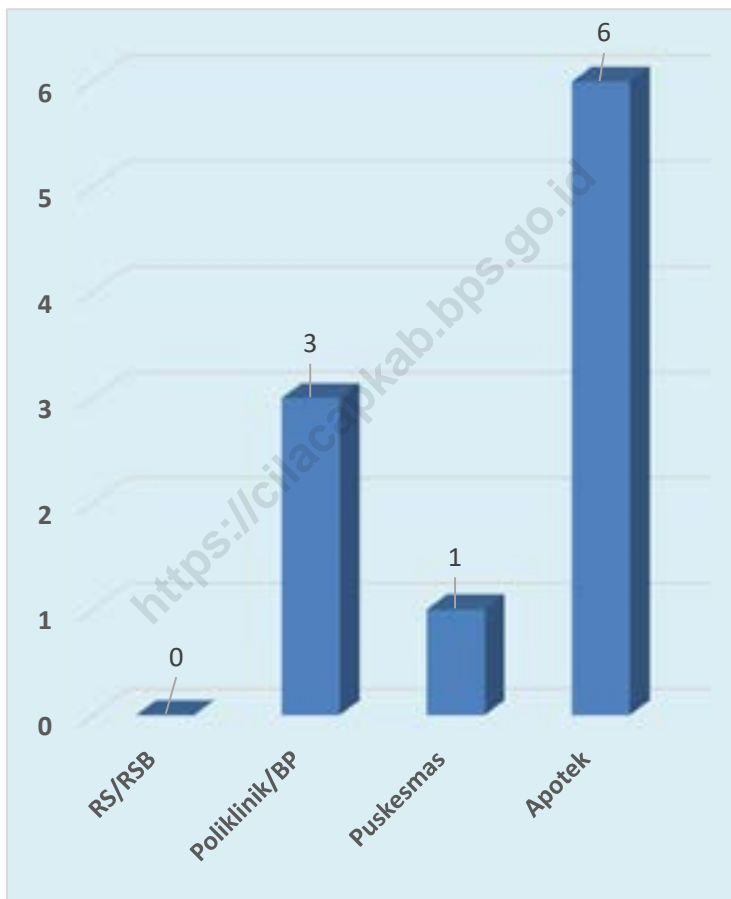


BAB V

KESEHATAN

Gambar 5.1
Figures

Banyaknya Fasilitas Kesehatan di Kecamatan Binangun, 2021
Number of Health Facilities in Binangun Subdistrict, 2021

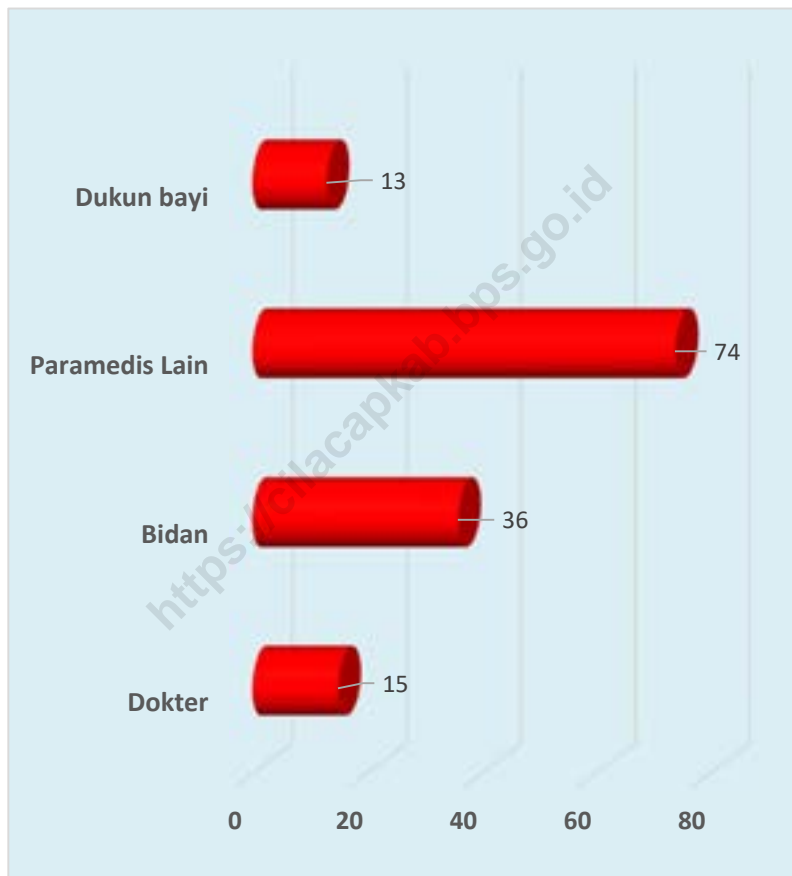


Catatan/Note: -

Sumber/Source: BPS, Pendataan Potensi Desa (Podes) 2021/BPS-Statistics Indonesia, Village Potential Data Collecting 2021

Gambar 5.2
Figures

Banyaknya Tenaga Medis dan Dukun Bayi menurut Desa di Kecamatan Binangun, 2021
Number of Medical Workers and Tradisional Midwife by Village in Binangun Subdistrict, 2021



Catatan/Note: -

Sumber/Source: BPS, Pendataan Potensi Desa (Podes) 2021/BPS-Statistics Indonesia, Village Potential Data Collecting 2021

Tabel 5.1
Table

Banyaknya Sarana Kesehatan Menurut Desa di Kecamatan Binangun, 2021
Number of Helath Facilities by Village in Binangun Subdistrict, 2021

Desa Village	Rumah Sakit Hospital	RSB Maternity Hospital	Poliklinik/BP Clinic
(1)	(2)	(3)	(4)
1. Widarapayung Kulon	-	-	-
2. Sidayu	-	-	1
3. Widarapayung Wetan	-	-	-
4. Sidaurip	-	-	1
5. Pagubugan Kulon	-	-	-
6. Pagubugan	-	-	-
7. Karangangka	-	-	-
8. Kemojing	-	-	-
9. Pesawahan	-	-	-
10. Pasuruhan	-	-	-
11. Alangamba	-	-	-
12. Binangun	-	-	1
13. Bangkal	-	-	-
14. Jepara Wetan	-	-	-
15. Jepara Kulon	-	-	-
16. Kepudang	-	-	-
17. Jati	-	-	-
Kecamatan Binangun	-	-	3

Catatan/Note: -

Sumber/Source: BPS, Pendataan Potensi Desa (Podes) 2021/BPS-Statistics Indonesia, Village Potential Data Collecting 2021

Lanjutan Tabel/*Continued Table 5.1*

Desa <i>Village</i>	Puskesmas <i>Health Centre</i>		Apotik <i>Dispensary</i>
	Rawat Inap <i>in Patient</i>	Non rawat Inap <i>Non Hospital</i>	
(1)	(2)	(3)	(4)
1. Widarapayung Kulon	-	-	-
2. Sidayu	-	-	-
3. Widarapayung Wetan	-	-	2
4. Sidaurip	-	-	-
5. Pagubugan Kulon	-	-	1
6. Pagubugan	-	-	-
7. Karangnangka	-	-	-
8. Kemojing	-	-	1
9. Pesawahan	-	-	-
10. Pasuruhan	-	-	-
11. Alangamba	-	-	-
12. Binangun	1	-	1
13. Bangkal	-	-	-
14. Jepara Wetan	-	-	-
15. Jepara Kulon	-	-	-
16. Kepudang	-	-	1
17. Jati	-	-	-
Kecamatan Binangun	1	-	6

Catatan/*Note:* -

Sumber/*Source:* BPS, Pendataan Potensi Desa (Podes) 2021/BPS-Statistics Indonesia, Village Potential Data Collecting 2021

Tabel 5.2
Table

Banyaknya Tenaga Kesehatan dan Dukun Bayi Menurut Desa di Kecamatan Binangun, 2021
Number of Medical Worker and Tradisional Midwife by Village in Binangun Subdistrict, 2021

Desa Village	Dokter Doctor	Bidan Midwife	Paramedis Lain Clinic	Dukun Bayi Tradisional Midwife
(1)	(2)	(3)	(4)	(5)
1. Widarapayung Kulon	4	3	6	1
2. Sidayu	-	2	7	1
3. Widarapayung Wetan	-	2	16	-
4. Sidaurip	-	1	1	3
5. Pagubugan Kulon	-	2	2	2
6. Pagubugan	-	3	1	-
7. Karangnangka	-	1	2	-
8. Kemojing	-	1	1	-
9. Pesawahan	-	1	1	1
10. Pasuruhan	-	1	1	-
11. Alangamba	-	1	2	1
12. Binangun	3	2	1	1
13. Bangkal	-	1	2	-
14. Jepara Wetan	6	1	10	2
15. Jepara Kulon	1	3	7	-
16. Kepudang	-	5	11	-
17. Jati	1	6	3	1
Kecamatan Binangun	15	36	74	13

Catatan/Note: -

Sumber/Source: BPS, Pendataan Potensi Desa (Podes) 2021/BPS-Statistics Indonesia, Village Potential Data Collecting 2021

Tabel 5.3
Table

Banyaknya Penderita Gizi Buruk Menurut Desa di Kecamatan Binangun, 2020-2021
Number of Patients with Malnutrition by Village in Binangun Subdistrict, 2020-2021

Desa Village	2020	2021
(1)	(2)	(3)
1. Widarapayung Kulon	4	-
2. Sidayu	-	-
3. Widarapayung Wetan	-	-
4. Sidaurip	-	-
5. Pagubugan Kulon	-	-
6. Pagubugan	-	-
7. Karangangka	-	-
8. Kemojing	-	-
9. Pesawahan	-	-
10. Pasuruhan	-	-
11. Alangamba	-	-
12. Binangun	3	-
13. Bangkal	-	-
14. Jeparu Wetan	6	-
15. Jeparu Kulon	1	-
16. Kepudang	-	-
17. Jati	1	-
Kecamatan Binangun	15	-

Catatan/Note: -

Sumber/Source: BPS, Pendataan Potensi Desa (Podes) 2021/BPS-Statistics Indonesia, Village Potential Data Collecting 2021

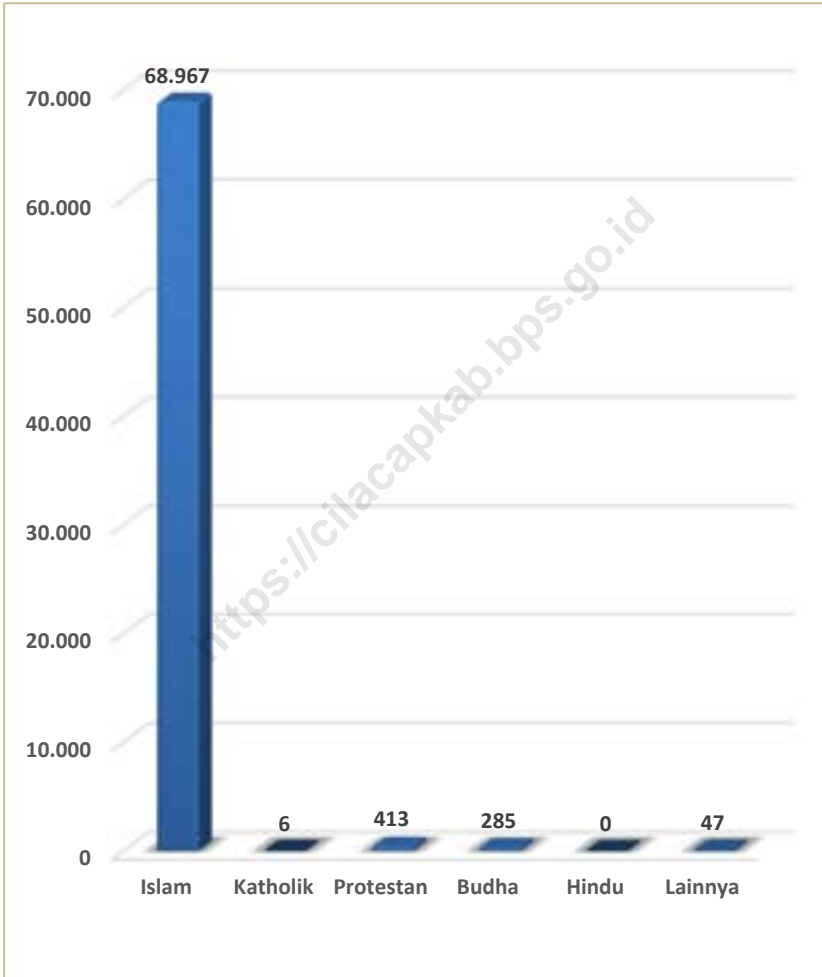


BAB VI

SOSIAL

Gambar 6.1
Figures

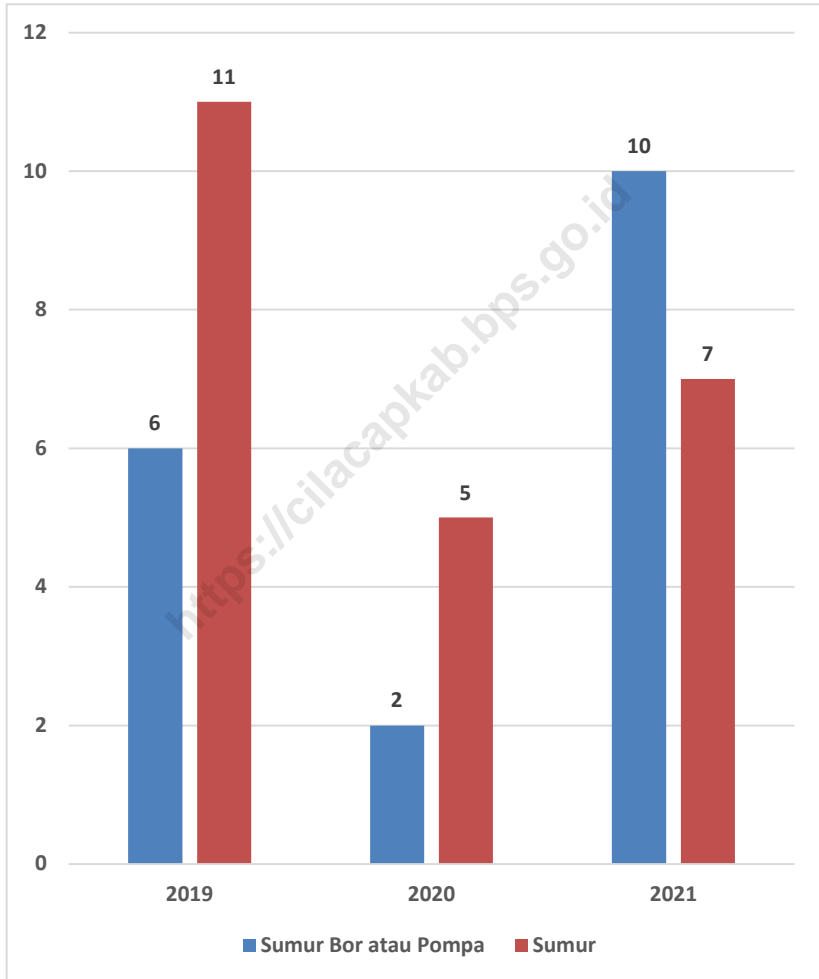
Banyaknya Pemeluk Agama di Kecamatan Binangun, 2021
Population by Religion in Binangun Subdistrict, 2021



Sumber/Source : Dinas Kependudukan dan Pencatatan Sipil Kabupaten Cilacap

Gambar 6.2
Figures

Banyaknya Desa di Kecamatan Binangun Menurut Penggunaan Sumber Air Minum Utama, 2019-2021
Number of Villages in Binangun Subdistrict According to Main Drinking Water Source, 2019-2021



Catatan/Note: -

Sumber/Source: BPS, Pendataan Potensi Desa (Podes) 2021/BPS-Statistics Indonesia, Village Potential Data Collecting 2021

Tabel
Table 6.1

Banyaknya Pemeluk Agama Menurut Desa di Kecamatan Binangun, 2021
Population by Religion and Village in Binangun Subdistrict, 2021

Desa Villages	Islam Moslem	Katholik Chatolik	Protestan Christian	Budha Budhis	Hindu Hindu	Lainnya Others
(1)	(2)	(3)	(4)	(5)	(6)	(7)
1. Widarapayung Kulon	4.020	-	1	85	-	-
2. Sidayu	3.632	-	-	13	-	-
3. Widarapayung Wetan	6.576	-	6	2	-	3
4. Sidaurip	6.010	-	2	-	-	8
5. Pagubugan Kulon	5.078	-	6	-	-	4
6. Pagubugan	4.022	-	5	7	-	-
7. Karangnangka	693	1	10	3	-	1
8. Kemojing	2.326	1	16	-	-	-
9. Pesawahan	3.876	1	111	4	-	10
10. Pasuruhan	4.961	-	92	3	-	6
11. Alangamba	3.161	-	6	5	-	-
12. Binangun	4.399	-	6	25	-	-
13. Bangkal	2.462	-	118	35	-	1
14. Jepara Wetan	6.260	3	15	4	-	4
15. Jepara Kulon	5.988	-	7	74	-	10
16. Kepudang	2.391	-	12	25	-	-
17. Jati	3.112	-	-	-	-	-
Kecamatan Binangun	68.967	6	413	285	-	47

Catatan/Note: -

Sumber/Source: Dinas Kependudukan dan Pencatatan Sipil Cilacap

Tabel 6.2
Table

Banyaknya Keluarga Menurut Desa dan Jenis Penggunaan Listrik di Kecamatan Binangun, 2021
Number of Families by Village and Type of Electricity Use in Binangun District, 2021

Desa Villages	Pengguna Listrik Electricity Household			Bukan Pengguna Listrik Non Electricity Household
	PLN	Non PLN	Jumlah	
(1)	(2)	(3)	(4)	(5)
1. Widarapayung Kulon	1650	-	1650	-
2. Sidayu	1495	-	1495	-
3. Widarapayung Wetan	1992	-	1992	-
4. Sidaurip	2032	-	2032	-
5. Pagubugan Kulon	1582	-	1582	-
6. Pagubugan	1402	-	1402	-
7. Karangnangka	270	-	270	-
8. Kemojing	814	-	814	-
9. Pesawahan	1265	-	1265	-
10. Pasuruhan	1808	-	1808	-
11. Alangamba	1120	-	1120	-
12. Binangun	1603	-	1603	-
13. Bangkal	842	-	842	-
14. Jepara Wetan	1886	-	1886	-
15. Jepara Kulon	2460	-	2460	-
16. Kepudang	878	-	878	-
17. Jati	1047	-	1047	-
Kecamatan Binangun	24.146	-	24.146	-

Catatan/Note: -

Sumber/Source: BPS, Pendataan Potensi Desa (Podes) 2021/BPS-Statistics Indonesia, Village Potential Data Collecting 2021

Tabel 6.3
Table

Banyaknya Desa Menurut Keberadaan Penerangan Jalan Utama Desa di Kecamatan Binangun, 2019–2021
Number of Villages by Main Street Lighting in Binangun Subdistrict, 2019–2021

Penerangan Jalan Utama Main Street Lighting	2019	2020	2021
(1)	(2)	(3)	(4)
Sumber Penerangan Jalan Umum			
- Listrik Pemerintah	17	17	17
- Listrik Non Pemerintah	-	-	-
- Non Listrik	-	-	-

Catatan/Note: -

Sumber/Source: BPS, Pendataan Potensi Desa (Podes) 2021/BPS-Statistics Indonesia, Village Potential Data Collecting 2021

Tabel 6.4
Table

Banyaknya Desa Menurut Jenis Bahan Bakar Untuk Memasak di Kecamatan Binangun, 2019–2021
Number of Villages by Type of Fuel For Cooking in Binangun Subdistrict, 2019–2021

Jenis Bahan Bakar <i>Fuel Type for Cooking</i>	2019	2020	2021
(1)	(2)	(3)	(4)
Gas Kota	-	-	-
LPG 3 Kg	17	17	17
LPG lebih dari 3 Kg	-	-	-
Minyak Tanah	-	-	-
Kayu Bakar	-	-	-
Lainnya	-	-	-

Catatan/Note: -

Sumber/Source: BPS, Pendataan Potensi Desa (Podes) 2021/BPS-Statistics Indonesia, Village Potential Data Collecting 2021

Tabel 6.5
Table

Banyaknya Desa Menurut Sumber Air Minum Sebagian Besar Warganya di Kecamatan Binangun, 2019–2021
Number of Villages by The Source of Drinking Water for Most of the Citizens in Binangun Subdistrict, 2019–2021

Sumber Air Minum <i>Drinking Water Source</i>	2019	2020	2021
(1)	(2)	(3)	(4)
Air Kemasan Bermerk	-	-	-
Air Isi Ulang	-	-	-
Ledeng Dengan Meteran	-	-	-
Ledeng Tanpa Meteran	-	-	-
Sumur Bor atau Pompa	6	2	10
Sumur	11	5	7
Mata Air	-	-	-
Sungai/Danau/Kolam/Waduk/Situ/ Embung/Bendungan	-	-	-
Air hujan	-	-	-
Lainnya	-	-	-

Catatan/Note: -

Sumber/Source: BPS, Pendataan Potensi Desa (Podes) 2021/BPS-Statistics Indonesia, Village Potential Data Collecting 2021

Tabel 6.6
Table

Banyaknya Desa Menurut Penggunaan Fasilitas Buang Air Besar Sebagian Besar Keluarga di Kecamatan Binangun, 2019–2021
Number of Villages by Use of Defecation Facilities for Most Families in Binangun Subdistrict, 2019–2021

Fasilitas Buang Air Besar Defecation Facility	2019	2020	2021
(1)	(2)	(3)	(4)
Jamban			
- Sendiri	17	17	17
- Bersama	-	-	-
- Umum	-	-	-
Bukan Jamban	-	-	-

Catatan/Note: -

Sumber/Source: BPS, Pendataan Potensi Desa (Podes) 2021/BPS-Statistics Indonesia, Village Potential Data Collecting 2021

Tabel
Table 6.7

Banyaknya Kejadian Bencana Alam Menurut Desa dan Jenis Bencana Alam di Kecamatan Binangun, 2021
Number of Natural Disasters by Village and Type of Natural Disasters in Binangun District, 2021

Desa Villages	Gempa Bumi/ Earth Quake	Tsunami/ Tsunami	Gunung Meletus Volcano Eruption	Tanah Longsor Landslide
(1)	(2)	(3)	(4)	(5)
1. Widarapayung Kulon	-	-	-	-
2. Sidayu	-	-	-	-
3. Widarapayung Wetan	-	-	-	-
4. Sidaurip	-	-	-	-
5. Pagubugan Kulon	-	-	-	-
6. Pagubugan	-	-	-	-
7. Karangangka	-	-	-	-
8. Kemojing	-	-	-	-
9. Pesawahan	-	-	-	-
10. Pasuruhan	-	-	-	-
11. Alangamba	-	-	-	-
12. Binangun	-	-	-	-
13. Bangkal	-	-	-	-
14. Jepara Wetan	-	-	-	-
15. Jepara Kulon	-	-	-	-
16. Kepudang	-	-	-	-
17. Jati	-	-	-	-
Kecamatan Binangun	-	-	-	-

Lanjutan Tabel/*Continued Table 6.7*

Desa Villages	Banjir Flood	Banjir Bandang Flash floods	Kekeringan Drought
(1)	(6)	(7)	(8)
1. Widarapayung Kulon	-	-	-
2. Sidayu	-	-	-
3. Widarapayung Wetan	-	-	-
4. Sidaurip	-	-	-
5. Pagubugan Kulon	-	-	-
6. Pagubugan	-	-	-
7. Karangnangka	2	-	-
8. Kemojing	-	-	-
9. Pesawahan	-	-	-
10. Pasuruhan	2	-	-
11. Alangamba	-	-	-
12. Binangun	-	-	-
13. Bangkal	-	-	-
14. Jepara Wetan	-	-	-
15. Jepara Kulon	-	-	-
16. Kepudang	-	-	-
17. Jati	-	-	-
Kecamatan Binangun	4	-	-

Lanjutan Tabel/*Continued Table 6.7*

Desa Villages	Kebakaran Hutan dan Lahan Forest and Land Fires	Angin Puyuh/Putting Beliung/Topan Whirlwind/Typhoon	Gelombang Pasang Laut Tidal Wave
(1)	(9)	(10)	(11)
1. Widarapayung Kulon	-	-	-
2. Sidayu	-	-	-
3. Widarapayung Wetan	-	-	-
4. Sidaurip	-	-	-
5. Pagubugan Kulon	-	-	-
6. Pagubugan	-	-	-
7. Karangnangka	-	2	-
8. Kemojing	-	-	-
9. Pesawahan	-	-	-
10. Pasuruhan	-	2	-
11. Alangamba	-	-	-
12. Binangun	-	-	-
13. Bangkal	-	-	-
14. Jepara Wetan	-	-	-
15. Jepara Kulon	-	-	-
16. Kepudang	-	-	-
17. Jati	-	-	-
Kecamatan Binangun	-	4	-

Catatan/Note: -

Sumber/Source: BPS, Pendataan Potensi Desa (Podes) 2021/BPS-Statistics Indonesia, Village Potential Data Collecting 2021

Tabel 6.8
Table

Banyaknya Korban Jiwa Akibat Bencana Alam Menurut Desa dan Jenis Bencana Alam di Kecamatan Binangun, 2021
Number of Casualties Due to Natural Disasters by Village and Type of Natural Disaster in Binangun District, 2021

Desa Villages	Gempa Bumi/ Earth Quake	Tsunami/ Tsunami	Gunung Meletus Volcano Eruption	Tanah Longsor Landslide
(1)	(2)	(3)	(4)	(5)
1. Widarapayung Kulon	-	-	-	-
2. Sidayu	-	-	-	-
3. Widarapayung Wetan	-	-	-	-
4. Sidaurip	-	-	-	-
5. Pagubugan Kulon	-	-	-	-
6. Pagubugan	-	-	-	-
7. Karangnangka	-	-	-	-
8. Kemojing	-	-	-	-
9. Pesawahan	-	-	-	-
10. Pasuruhan	-	-	-	-
11. Alangamba	-	-	-	-
12. Binangun	-	-	-	-
13. Bangkal	-	-	-	-
14. Jepara Wetan	-	-	-	-
15. Jepara Kulon	-	-	-	-
16. Kepudang	-	-	-	-
17. Jati	-	-	-	-
Kecamatan Binangun	-	-	-	-

Lanjutan Tabel/*Continued Table* 6.8

Desa Village	Banjir Flood	Banjir Bandang Flash floods	Kekeringan Drought
(1)	(6)	(7)	(8)
1. Widarapayung Kulon	-	-	-
2. Sidayu	-	-	-
3. Widarapayung Wetan	-	-	-
4. Sidaurip	-	-	-
5. Pagubugan Kulon	-	-	-
6. Pagubugan	-	-	-
7. Karangnangka	-	-	-
8. Kemojing	-	-	-
9. Pesawahan	-	-	-
10. Pasuruhan	-	-	-
11. Alangamba	-	-	-
12. Binangun	-	-	-
13. Bangkal	-	-	-
14. Jepara Wetan	-	-	-
15. Jepara Kulon	-	-	-
16. Kepudang	-	-	-
17. Jati	-	-	-
Kecamatan Binangun	-	-	-

Lanjutan Tabel/*Continued Table 6.8*

Desa Village	Kebakaran Hutan dan Lahan Forest and Land Fires	Angin Puyuh/Putting Beliung/Topan Whirlwind/Typhoon	Gelombang Pasang Laut Tidal Wave
(1)	(9)	(10)	(11)
1. Widarapung Kulon	-	-	-
2. Sidayu	-	-	-
3. Widarapung Wetan	-	-	-
4. Sidaurip	-	-	-
5. Pagubugan Kulon	-	-	-
6. Pagubugan	-	-	-
7. Karangangka	-	-	-
8. Kemojing	-	-	-
9. Pesawahan	-	-	-
10. Pasuruhan	-	-	-
11. Alangamba	-	-	-
12. Binangun	-	-	-
13. Bangkal	-	-	-
14. Jepara Wetan	-	-	-
15. Jepara Kulon	-	-	-
16. Kepudang	-	-	-
17. Jati	-	-	-
Kecamatan Binangun	-	-	-

Catatan/Note: -

Sumber/Source: BPS, Pendataan Potensi Desa (Podes) 2021/BPS-Statistics Indonesia, Village Potential Data Collecting 2021

Tabel
Table 6.9

Keberadaan Fasilitas/Upaya Antisipasi/Mitigasi Bencana Alam Menurut Desa di Kecamatan Binangun, 2021
Existence of Facilities/Efforts for Anticipation/Mitigation of Natural Disasters by Village in Binangun District, 2021

Desa Village	Sistem Peringatan Dini Bencana Alam	Sistem Peringatan Dini Khusus Tsunami	Perlengkapan Keselamatan
(1)	(2)	(3)	(4)
1. Widarapayung Kulon	ada	ada	tidak ada
2. Sidayu	tidak ada	tidak ada	tidak ada
3. Widarapayung Wetan	ada	ada	tidak ada
4. Sidaurip	tidak ada	ada	ada
5. Pagubugan Kulon	tidak ada	ada	ada
6. Pagubugan	tidak ada	ada	ada
7. Karangnangka	tidak ada	bukan wilayah potensi tsunami	tidak ada
8. Kemojing	tidak ada	bukan wilayah potensi tsunami	tidak ada
9. Pesawahan	tidak ada	bukan wilayah potensi tsunami	tidak ada
10. Pasuruhan	tidak ada	bukan wilayah potensi tsunami	tidak ada
11. Alangamba	tidak ada	bukan wilayah potensi tsunami	tidak ada
12. Binangun	tidak ada	bukan wilayah potensi tsunami	tidak ada
13. Bangkal	tidak ada	bukan wilayah potensi tsunami	tidak ada
14. Jepara Wetan	tidak ada	bukan wilayah potensi tsunami	tidak ada
15. Jepara Kulon	tidak ada	bukan wilayah potensi tsunami	tidak ada
16. Kepudang	tidak ada	bukan wilayah potensi tsunami	tidak ada
17. Jati	tidak ada	bukan wilayah potensi tsunami	tidak ada

Lanjutan Tabel/*Continued Table 6.9*

Desa Village	Rambu-rambu dan Jalur Evakuasi Bencana	Pembuatan, Perawatan, atau Normalisasi: Sungai, Kanal, Tanggul, Parit, Drainase, Waduk, Pantai dll
(1)	(5)	(6)
1. Widarapayung Kulon	ada	tidak ada
2. Sidayu	ada	tidak ada
3. Widarapayung Wetan	ada	ada
4. Sidaurip	ada	tidak ada
5. Pagubugan Kulon	ada	tidak ada
6. Pagubugan	ada	ada
7. Karangnangka	tidak ada	tidak ada
8. Kemojing	tidak ada	tidak ada
9. Pesawahan	tidak ada	tidak ada
10. Pasuruhan	tidak ada	tidak ada
11. Alangamba	tidak ada	tidak ada
12. Binangun	tidak ada	tidak ada
13. Bangkal	tidak ada	tidak ada
14. Jepara Wetan	tidak ada	tidak ada
15. Jepara Kulon	tidak ada	tidak ada
16. Kepudang	tidak ada	ada
17. Jati	tidak ada	ada

Catatan/Note: -

Sumber/Source: BPS, Pendataan Potensi Desa (Podes) 2021/BPS-Statistics Indonesia, Village Potential Data Collecting 2021

Tabel
Table 6.10

**Banyaknya Desa Menurut Ketersediaan Fasilitas/
Lapangan Olahraga di Kecamatan Binangun, 2021**
**Number of Villages According to Availability of Facilities/
Sports Fields in Binangun District, 2021**

Desa Village	Kondisi Fasilitas/Lapangan Olahraga			Tidak ada Fasilitas/ Lapangan Olahraga
	Baik	Rusak Sedang	Rusak Parah	
(1)	(2)	(3)	(4)	(5)
Sepakbola	11	5	-	1
Bola Voli	9	1	-	7
Bulu Tangkis	10	3	-	4
Bola Basket	2	-	-	15
Tenis Lapangan	1	-	-	16
Tenis Meja	15	1	-	1
Futsal	-	-	-	17
Renang	1	-	-	16
Bela Diri (Pencak Silat, Karate dll)	-	1	-	16
Bilyard	-	-	-	-
Pusat Kebugaran (senam, fitness,aerobik dll)	1	-	-	16
Lainnya	-	-	-	-

Catatan/Note: -

Sumber/Source: BPS, Pendataan Potensi Desa (Podes) 2021/BPS-Statistics Indonesia, Village Potential Data Collecting 2021

<https://cilacapkab.bps.go.id>



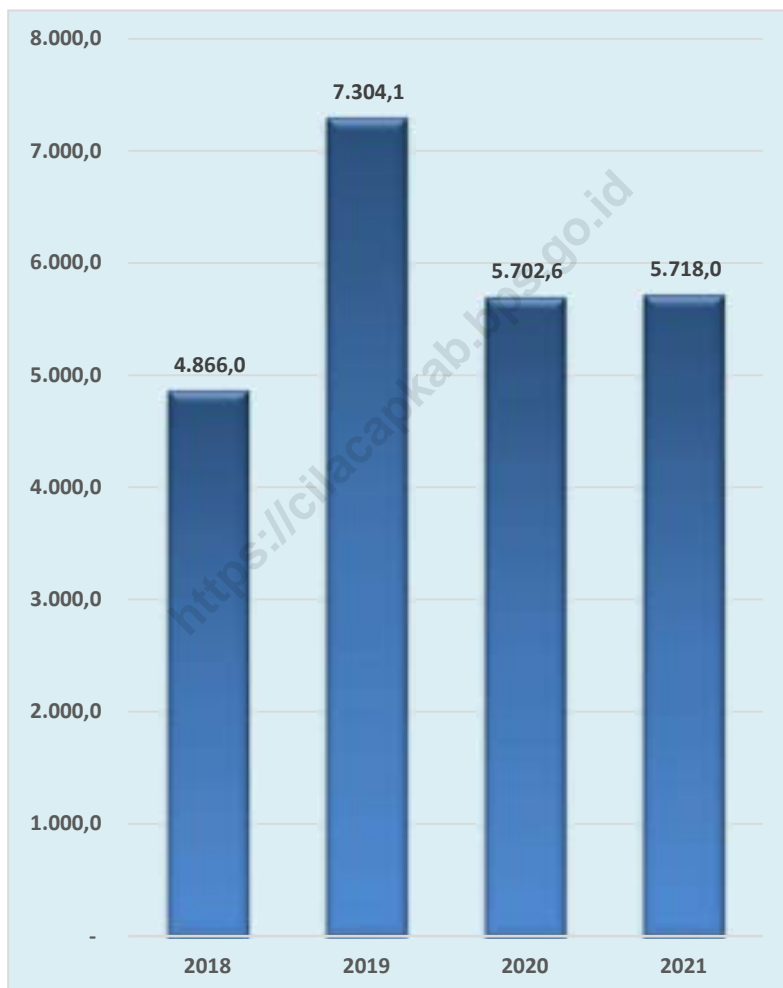
HYDROPONICS ISOMETRIC INFOGRAPHICS

BAB VII

PERTANIAN

Gambar 7.1
Figures

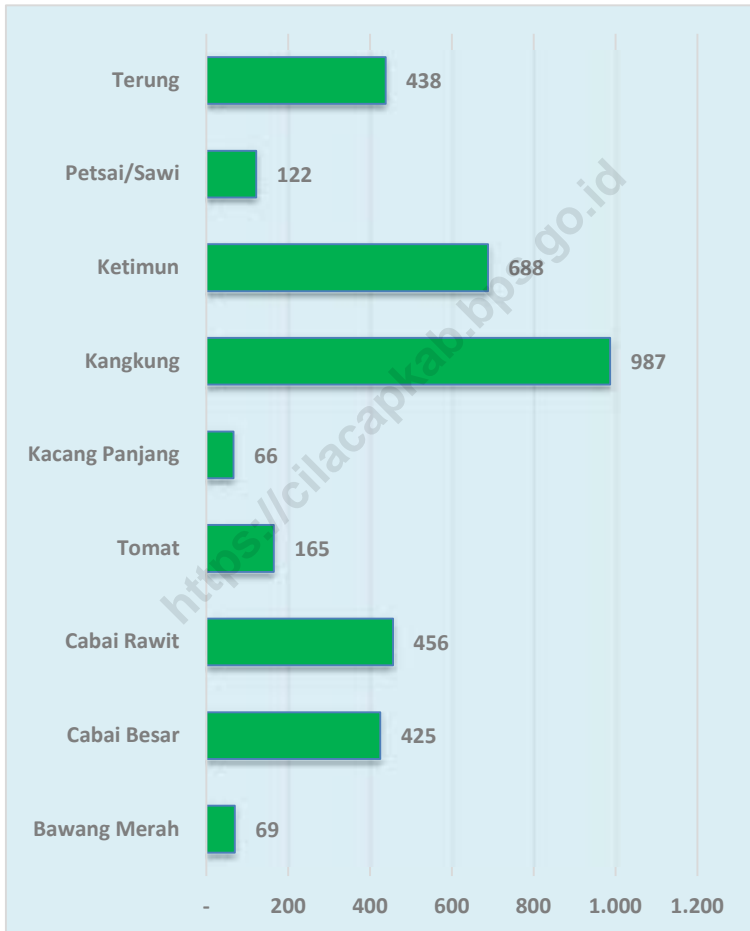
Produksi Padi Sawah di Kecamatan Binangun (Ton), 2019-2020
Rice Paddy Production in Binangun Subdistrict (Ton) 2019-2020



Sumber/Source : Dinas Pertanian Kabupaten Cilacap/Agriculture Service of Cilacap

Gambar 7.2
Figures

Produksi Sayuran Menurut Jenis Sayur di Kecamatan Binangun (Kuintal), 2021
Vegetable Production by Kind of Vegetable in Binangun Subdistrict (quintal), 2021



Sumber/Source : BPS, Statistik Pertanian Hortikultura SPH-SBS/BPS-Statistics Indonesia, Agricultural Statistics For Hortikulture SPH-SBS

7.1 PERTANIAN TANAMAN PADI DAN PALAWIJA RICE AND PALAWIJA CROPS AGRICULTURE

Tabel 7.1.1 Luas Panen Tanaman Padi dan Palawija di Kecamatan Binangun (Ha), 2018-2021
Table *Harvested Area of Rice and Palawija Plants in Binangun Subdistrict (Ha), 2018-2021*

Jenis Tanaman Kind of Plant	2018	2019	2020	2021
(1)	(2)	(3)	(4)	(5)
Padi Sawah/ <i>Rice Paddy</i>	4.866,0	7.304,1	5.702,6	5.718,0
Padi Ladang/ <i>Rice Field</i>	-	917,8	-	-
Ubi Jalar/ <i>Sweet potato</i>	5,0	14,8	12,7	2,0
Ubi Kayu/ <i>Cassava</i>	20,0	5,0	4,0	2,0
Kacang Hijau/ <i>Mung beans</i>		4,8	17,3	2,0
Kedelai/ <i>Soya beans</i>	1.346,0	-	12,5	-
Kacang Tanah/ <i>Peanuts</i>	-	57,7	7,8	7,0
Jagung/ <i>Corn</i>	567,0	-	48,0	-

Catatan/Note: -

Sumber/Source: Dlnas Pertanian Kabupaten Cilacap/Agriculture Service of Cilacap

Tabel 7.1.2
Table

Produksi Tanaman Padi dan Palawija di Kecamatan Binangun (Ton), 2018-2021
Production of Rice and Palawija Crops (Tons) in Binangun Subdistrict (Ha), 2018-2021

Jenis Tanaman Kind of Plant	2018	2019	2020	2021
(1)	(2)	(3)	(4)	(5)
Padi Sawah/ <i>Rice Paddy</i>	32373,5	46330,0	38578,0	37956,0
Padi Ladang/ <i>Rice Field</i>	-	4265,0	-	-
Ubi Jalar/ <i>Sweet potato</i>	78,0	375,0	360,0	51,0
Ubi Kayu/ <i>Cassava</i>	507,0	148,0	118,0	58,0
Kacang Hijau/ <i>Mung beans</i>	-	7,0	24,0	2,0
Kedelai/ <i>Soya beans</i>	2220,0	-	20,6	-
Kacang Tanah/ <i>Peanuts</i>	-	8014,5	11,8	10,0
Jagung/ <i>Corn</i>	3205,3	-	301,0	-

Catatan/Note: -

Sumber/Source: Dnas Pertanian Kabupaten Cilacap/Agriculture Service of Cilacap

7.2 PERTANIAN TANAMAN SAYURAN DAN BUAH-BUAHAN VEGETABLE AND FRUIT CROPS AGRICULTURE

Tabel 7.2.1 Luas Panen Tanaman Sayuran di Kecamatan Binangun (Ha), 2019-2021
Table *Harvested Area of Vegetable Crops in Binangun Subdistrict (Ha), 2019-2021*

Jenis Tanaman <i>Kind of Plant</i>	2019	2020	2021
(1)	(2)	(3)	(4)
Bawang Merah / <i>Red onion</i>	-	-	1
Cabai Besar/ <i>Big Chili</i>	6	5	9
Cabai Rawit / <i>Cayenne pepper</i>	6	6	9
Kentang/ <i>Potatoes</i>	-	-	-
Kubis/ <i>Cabbage</i>	-	-	-
Tomat/ <i>Tomatoes</i>	2	2	3
Bawang Putih/ <i>Garlic</i>	-	-	-
Bawang Daun/ <i>Spring onion</i>	-	-	-
Bayam/ <i>Spinach</i>	-	-	-
Buncis/ <i>Beans</i>	-	-	-
Kacang Panjang/ <i>Long beans</i>	11	5	6
Kangkung/ <i>Water spinach</i>	1	4	6
Kembang Kol / <i>Cauliflower</i>	-	-	-
Ketimun/ <i>Cucumber</i>	6	10	9
Petsai/Sawi / <i>Petsai / Mustard</i>	-	-	3
Terung/ <i>Eggplant</i>	9	4	6

Sumber/Source : BPS, Statistik Pertanian Hortikultura SPH-SBS/BPS-Statistics Indonesia, Agricultural Statistics For Hortikultura SPH-SBS

Tabel 7.2.2
Table

**Produksi Tanaman Sayuran di Kecamatan Binangun
(Kuintal), 2019-2021**
**Vegetable Crop Production in Binangun Subdistrict
(Kuintal), 2019-2021**

Jenis Tanaman Kind of Plant	2019	2020	2021
(1)	(2)	(3)	(4)
Bawang Merah / <i>Red onion</i>	-	-	69
Cabai Besar / <i>Big Chili</i>	585	723	425
Cabai Rawit / <i>Cayenne pepper</i>	148	635	456
Kentang/ <i>Potatoes</i>	-	-	-
Kubis/ <i>Cabbage</i>	-	-	-
Tomat/ <i>Tomatoes</i>	36	68	165
Bawang Putih/ <i>Garlic</i>	-	-	-
Bawang Daun/ <i>Spring onion</i>	-	-	-
Bayam/ <i>Spinach</i>	-	-	-
Buncis/ <i>Beans</i>	-	-	-
Kacang Panjang/ <i>Long beans</i>	1.349	467	66
Kangkung/ <i>Water spinach</i>	70	636	987
Kembang Kol / <i>Cauliflower</i>	-	-	-
Ketimun/ <i>Cucumber</i>	452	809	688
Petsai/ <i>Sawi / Mustard</i>	-	-	122
Terung/ <i>Eggplant</i>	757	475	438

Sumber/Source : BPS, Statistik Pertanian Hortikultura SPH-SBS/BPS-Statistics Indonesia, Agricultural Statistics For Hortikulture SPH-SBS

Tabel
Table 7.2.3

**Produksi Tanaman Buah-Buahan di Kecamatan Binangun
(Kuintal), 2019-2021**
**Fruit Crop Production in Binangun Subdistrict (quintal),
2019-2021**

Jenis Tanaman <i>Kind of Plant</i>	2019	2020	2021
(1)	(2)	(3)	(4)
Mangga/ <i>Mango</i>	2.671	900	-
Durian/ <i>Durian</i>	-	150	-
Jeruk Siam / <i>Siamese Orange</i>	56	44	12
Pisang / <i>Banana</i>	1.229	2.100	2.571
Pepaya/ <i>Papaya</i>	1.531	4.812	223
Salak/ <i>Snakefruit</i>	35	-	-
Alpukat/ <i>Avocado</i>	85	17	30
Anggur/ <i>Grape</i>	-	-	-
Belimbing/ <i>Star Fruit</i>	-	-	7
Duku/Langsar/kokosan/	75	-	-
Jambu Air/ <i>Water apple</i>	7	38	13
Jambu Biji/ <i>Guava</i>	25	161	10
Jeruk Besar / <i>Big Orange</i>	8	-	-
Manggis/ <i>Mangosteen</i>	3.314	1.420	-
Markisa/ <i>Passion fruit</i>	-	-	-
Nangka/Cempedak/ <i>Jackfruit/Cempedak</i>	68	204	127
Nenas/ <i>Pineapple</i>	25	2	12
Rambutan/ <i>Rambutan</i>	-	25	-
Sawo/ <i>Sawo</i>	155	37	-
Sirsak/ <i>Soursop</i>	53	34	3
Sukun/ <i>Breadfruit</i>	421	234	1.068

Sumber/Source : BPS, Statistik Pertanian Hortikultura SPH-SBS/BPS-Statistics Indonesia, *Agricultural Statistics For Hortikultura SPH-SBS*

7.3 PERTANIAN TANAMAN BIOFARMAKA MEDICINAL CROPS AGRICULTURE

Tabel 7.3.1 Luas Panen Tanaman Biofarmaka Menurut Jenis Tanaman di Kecamatan Binangun (m2), 2019-2021
Table 7.3.1 Harvested Area of Medicinal Plants by Kind of Plant in Binangun Subdistrict (m2), 2019-2021

Jenis Tanaman Kind of Plant	2019	2020	2021
(1)	(2)	(3)	(4)
Jahe/ <i>Ginger</i>	3	57	6.037
Laos/Lengkuas / <i>Laos/Galang</i>	1	105	2.221
Kencur/ <i>Aromatic ginger</i>	3	103	4.902
Kunyit/ <i>Turmeric</i>	2	1.059	3.924
Kapulaga/ <i>Cardamom</i>	-	105	228
Lempuyang/ <i>Lempuyang</i>	3	759	405
Lidah Buaya/ <i>Aloe vera</i>	3	220	117
Sambiloto/ <i>Sambiloto</i>	-	84	201
Temuireng/ <i>Temuireng</i>	2	182	273
Keji Beling/ <i>Violent shard</i>	-	28	-
Temukunci/ <i>Temukunci</i>	1	58	105
Temulawak/ <i>Curcuma</i>	2	386	779

Sumber/Source : BPS, Statistik Pertanian Hortikultura SPH-SBS/BPS-Statistics Indonesia, Agricultural Statistics For Hortikulture SPH-SBS

Tabel
Table 7.3.2

Produksi Tanaman Biofarmaka Menurut Jenis Tanaman di Kecamatan Binangun (kg), 2019-2021
Production of Medicinal Plants by Kind of Plant in Binangun Subdistrict (kg), 2019-2021

Jenis Tanaman Kind of Plant	2019	2020	2021
(1)	(2)	(3)	(4)
Jahe/ <i>Ginger</i>	2	254	3.216
Laos/Lengkuas / <i>Laos/Galang</i>	2	92	4.825
Kencur/ <i>Aromatic ginger</i>	4	131	5.968
Kunyit/ <i>Turmeric</i>	2	1.802	3.917
Kapulaga/ <i>Cardamom</i>	-	63	604
Lempuyang/ <i>Lempuyang</i>	4	821	538
Lidah Buaya/ <i>Aloe vera</i>	15	113	280
Sambiloto/ <i>Sambiloto</i>	-	38	442
Temuireng/ <i>Temuireng</i>	4	728	311
Keji Beling/ <i>Violent shard</i>	-	17	-
Temukunci/ <i>Temukunci</i>	3	120	173
Temulawak/ <i>Curcuma</i>	4	901	1.701

Sumber/Source : BPS, Statistik Pertanian Hortikultura SPH-SBS/BPS-Statistics Indonesia, Agricultural Statistics For Hortikulture SPH-SBS



BAB VIII

PEREKONOMIAN

Tabel 8.1
Table

Banyaknya Sarana dan Prasarana Ekonomi Menurut Desa dan Jenisnya di Kecamatan Binangun, 2021
Number of Economic Facilities and Infrastructure by Village and Type in Binangun Subdistrict, 2021

Desa Village	Kelompok Pertokoan	Pasar Dengan Bangunan Permanen	Pasar dengan Bangunan Semi Permanen	Pasar Tanpa Bangunan
(1)	(2)	(3)	(4)	(5)
1. Widarapayung Kulon	-	-	1	-
2. Sidayu	-	-	-	-
3. Widarapayung Wetan	3	1	1	-
4. Sidaurip	-	-	1	-
5. Pagubugan Kulon	-	-	1	-
6. Pagubugan	-	-	-	-
7. Karangnangka	-	-	-	-
8. Kemojing	-	-	1	-
9. Pesawahan	-	-	-	-
10. Pasuruhan	-	-	1	-
11. Alangamba	-	-	-	-
12. Binangun	1	1	-	-
13. Bangkal	-	-	-	-
14. Jepara Wetan	-	-	1	-
15. Jepara Kulon	-	-	1	-
16. Kepudang	-	-	1	-
17. Jati	-	-	-	-
Kecamatan Binangun	4	2	9	-

Lanjutan Tabel/*Continued Table 8.1*

Desa Village	Minimarket/ Swalayan	Toko/Warung Kelontong	Restoran/ Rumah Makan
(1)	(6)	(7)	(8)
1. Widarapung Kulon	-	28	-
2. Sidayu	-	32	-
3. Widarapung Wetan	5	45	-
4. Sidaurip	7	16	-
5. Pagubugan Kulon	1	27	1
6. Pagubugan	-	19	-
7. Karangnangka	-	3	-
8. Kemojing	-	17	-
9. Pesawahan	-	41	-
10. Pasuruhan	-	32	-
11. Alangamba	-	29	-
12. Binangun	2	37	3
13. Bangkal	-	27	-
14. Jepara Wetan	1	25	-
15. Jepara Kulon	-	37	-
16. Kepudang	-	17	-
17. Jati	1	25	-
Kecamatan Binangun	17	457	4

Lanjutan Tabel/*Continued Table* 8.1

Desa Village	Warung/ Kedai Makanan	Hotel	Hostel/Motel/ Losmen/Wisma
(1)	(9)	(10)	(11)
1. Widarapayung Kulon	5	-	-
2. Sidayu	16	-	-
3. Widarapayung Wetan	25	-	-
4. Sidaurip	13	-	-
5. Pagubugan Kulon	45	-	-
6. Pagubugan	5	-	-
7. Karangnangka	2	-	-
8. Kemojing	6	-	-
9. Pesawahan	3	-	-
10. Pasuruhan	5	-	-
11. Alangamba	5	-	-
12. Binangun	31	-	-
13. Bangkal	12	-	-
14. Jepara Wetan	16	-	-
15. Jepara Kulon	19	-	-
16. Kepudang	19	-	-
17. Jati	25	-	-
Kecamatan Binangun	252	-	-

Catatan/Note: -

Sumber/Source: BPS, Pendataan Potensi Desa (Podes) 2021/BPS-Statistics Indonesia, Village Potential Data Collecting 2021

Tabel 8.2
Table

Banyaknya Koperasi yang Masih Aktif Menurut Desa dan Jenis Koperasi di Kecamatan Binangun, 2021
Number of Cooperatives Still Active by Village and Type of Cooperatives in Binangun Subdistrict, 2021

Desa Village	Koperasi Unit Desa (KUD)	Koperasi Industri Kecil dan Kerajinan Rakyat (Kopinkra)	Koperasi Simpan Pinjam (Kospin)	Koperasi Lainnya
(1)	(2)	(3)	(4)	(5)
1. Widarapayung Kulon	-	-	-	-
2. Sidayu	-	-	-	-
3. Widarapayung Wetan	-	-	-	-
4. Sidaurip	-	-	-	-
5. Pagubugan Kulon	-	-	1	-
6. Pagubugan	-	-	-	-
7. Karangangka	-	-	-	-
8. Kemojing	-	-	-	-
9. Pesawahan	-	-	-	-
10. Pasuruhan	-	-	-	-
11. Alangamba	-	-	-	-
12. Binangun	1	-	-	-
13. Bangkal	-	-	-	-
14. Jepara Wetan	-	1	-	-
15. Jepara Kulon	-	-	-	-
16. Kepudang	-	-	-	-
17. Jati	-	-	-	-
Kecamatan Binangun	1	1	1	-

Catatan/Note: -

Sumber/Source: BPS, Pendataan Potensi Desa (Podes) 2021/BPS-Statistics Indonesia, Village Potential Data Collecting 2021

Tabel 8.3
Table

Banyaknya Sarana lembaga Keuangan yang Beroperasi Menurut Desa dan Jenisnya di Kecamatan Binangun, 2021
Number of Operating Financial Institution Facilities by Village and Type in Binangun Subdistrict, 2021

Desa Village	Bank Umum Pemerintah	Bank Umum Swasta	Bank Perkreditan Rakyat
(1)	(2)	(3)	(4)
1. Widarapayung Kulon	-	-	-
2. Sidayu	-	-	-
3. Widarapayung Wetan	1	-	-
4. Sidaurip	-	-	-
5. Pagubugan Kulon	-	-	-
6. Pagubugan	-	-	-
7. Karangnangka	-	-	-
8. Kemojing	-	-	-
9. Pesawahan	-	-	-
10. Pasuruhan	-	-	-
11. Alangamba	-	-	-
12. Binangun	1	-	1
13. Bangkal	-	-	-
14. Jepara Wetan	-	-	-
15. Jepara Kulon	-	-	-
16. Kepudang	-	-	-
17. Jati	-	-	-
Kecamatan Binangun	2	-	1

Catatan/Note: -

Sumber/Source: BPS, Pendataan Potensi Desa (Podes) 2021/BPS-Statistics Indonesia, Village Potential Data Collecting 2021



BAB XI

TRANSPORTASI DAN KOMUNIKASI

Tabel 9.1
Table

**Jumlah Menara dan Operator Layanan Komunikasi
Telepon Seluler serta Kondisi Sinyal Menurut Desa di
Kecamatan Binangun, 2021**
*Number of Towers and Cellular Telephone Communication
Service Operators and Signal Conditions by Village in
Binangun Subdistrict, 2021*

Desa Village	Jumlah Menara Telepon Seluler (BTS)	Jumlah Operator Layanan Komunikasi Telepon Seluler	Kondisi Sinyal Telepon Seluler
(1)	(2)	(3)	(4)
1. Widarapayung Kulon	-	4	Kuat
2. Sidayu	-	5	Kuat
3. Widarapayung Wetan	1	5	Kuat
4. Sidaurip	-	5	Kuat
5. Pagubugan Kulon	3	5	Kuat
6. Pagubugan	-	5	Kuat
7. Karangangka	-	5	Kuat
8. Kemojing	3	5	Kuat
9. Pesawahan	1	5	Kuat
10. Pasuruhan	-	5	Kuat
11. Alangamba	-	5	Kuat
12. Binangun	4	5	Kuat
13. Bangkal	1	5	Kuat
14. Jepara Wetan	2	5	Sangat kuat
15. Jepara Kulon	2	5	Sangat kuat
16. Kepudang	1	6	Sangat kuat
17. Jati	-	6	Kuat

Catatan/Note: -

Sumber/Source: BPS, Pendataan Potensi Desa (Podes) 2021/BPS-Statistics Indonesia, Village Potential Data Collecting 2021

Tabel 9.2
Table

Sarana Transportasi Antar Desa Menurut Desa di Kecamatan Binangun, 2021
Inter-Village Transportation Facilities by Village in Binangun Subdistrict, 2021

Desa Village	Jenis Transportasi	Keberadaan Angkutan Umum
(1)	(2)	(3)
1. Widarapayung Kulon	Darat	Tidak ada angkutan umum
2. Sidayu	Darat	Tidak ada angkutan umum
3. Widarapayung Wetan	Darat	Tidak ada angkutan umum
4. Sidaurip	Darat	Tidak ada angkutan umum
5. Pagubugan Kulon	Darat	Tidak ada angkutan umum
6. Pagubugan	Darat	Tidak ada angkutan umum
7. Karangnangka	Darat	Tidak ada angkutan umum
8. Kemojing	Darat	Tidak ada angkutan umum
9. Pesawahan	Darat	Tidak ada angkutan umum
10. Pasuruhan	Darat	Tidak ada angkutan umum
11. Alangamba	Darat	Tidak ada angkutan umum
12. Binangun	Darat	Tidak ada angkutan umum
13. Bangkal	Darat	Tidak ada angkutan umum
14. Jepara Wetan	Darat	Tidak ada angkutan umum
15. Jepara Kulon	Darat	Ada, dengan trayek tetap
16. Kepudang	Darat	Ada, dengan trayek tetap
17. Jati	Darat	Ada, dengan trayek tetap

Catatan/Note: -

Sumber/Source: BPS, Pendataan Potensi Desa (Podes) 2021/BPS-Statistics Indonesia, Village Potential Data Collecting 2021

Tabel 9.3
Table

Kondisi Jalan Darat Antar Desa Menurut Desa di Kecamatan Binangun, 2021
Inter-Village Road Conditions by Village in Binangun Subdistrict, 2021

Desa Village	Jenis Permukaan Jalan	Dapat Dilalui Kendaraan Bermotor Roda 4 atau Lebih
(1)	(2)	(3)
1. Widarapayung Kulon	Aspal/beton	Sepanjang tahun
2. Sidayu	Aspal/beton	Sepanjang tahun
3. Widarapayung Wetan	Aspal/beton	Sepanjang tahun
4. Sidaurip	Aspal/beton	Sepanjang tahun
5. Pagubugan Kulon	Aspal/beton	Sepanjang tahun
6. Pagubugan	Aspal/beton	Sepanjang tahun
7. Karangangka	Aspal/beton	Sepanjang tahun
8. Kemojing	Aspal/beton	Sepanjang tahun
9. Pesawahan	Aspal/beton	Sepanjang tahun
10. Pasuruhan	Aspal/beton	Sepanjang tahun
11. Alangamba	Aspal/beton	Sepanjang tahun
12. Binangun	Aspal/beton	Sepanjang tahun
13. Bangkal	Aspal/beton	Sepanjang tahun
14. Jepara Wetan	Aspal/beton	Sepanjang tahun
15. Jepara Kulon	Aspal/beton	Sepanjang tahun
16. Kepudang	Aspal/beton	Sepanjang tahun
17. Jati	Aspal/beton	Sepanjang tahun

Catatan/Note: -

Sumber/Source: BPS, Pendataan Potensi Desa (Podes) 2021/BPS-Statistics Indonesia, Village Potential Data Collecting 2021

Tabel 9.4
Table

Keberadaan Kantor Pos/Pos Pembantu/Rumah Pos dan Perusahaan/Agen Jasa Ekspedisi Menurut Desa di Kecamatan Binangun, 2021
Existence of Post Office/Sub-Post/Post House and Expeditionary Service Company/Agent by Village in Binangun Subdistrict, 2021

Desa Village	Kantor Pos/Pos Pembantu/ Rumah Pos	Perusahaan/Agen Jasa Ekspedisi Swasta
(1)	(2)	(3)
1. Widarapayung Kulon	Tidak ada	Tidak ada
2. Sidayu	Tidak ada	Tidak ada
3. Widarapayung Wetan	Tidak ada	Tidak ada
4. Sidaurip	Tidak ada	Beroperasi
5. Pagubugan Kulon	Tidak ada	Tidak beroperasi
6. Pagubugan	Tidak ada	Tidak ada
7. Karangangka	Tidak ada	Tidak ada
8. Kemojing	Tidak ada	Tidak ada
9. Pesawahan	Tidak ada	Tidak ada
10. Pasuruhan	Tidak ada	Tidak ada
11. Alangamba	Tidak ada	Tidak ada
12. Binangun	Tidak ada	Tidak ada
13. Bangkal	Tidak ada	Beroperasi
14. Jepara Wetan	Tidak ada	Tidak ada
15. Jepara Kulon	Beroperasi	Beroperasi
16. Kepudang	Tidak ada	Tidak ada
17. Jati	Tidak ada	Beroperasi

Catatan/Note: -

Sumber/Source: BPS, Pendataan Potensi Desa (Podes) 2021/BPS-Statistics Indonesia, Village Potential Data Collecting 2021

ST 2023
SENSUS PERTANIAN

BerAKHLAK
Berorientasi Pelayanan • Akuntabel • Kompeten
Harmonis • Loyal • Adaptif • Kolaboratif

DATA

MENCERDASKAN BANGSA
Enlighten The Nation



**BADAN PUSAT STATISTIK
CILACAP
BPS-STATISTICS OF CILACAP REGENCY**

Jl. Dr. Soetomo No. 16A Cilacap
Telp.: (0282) 534328 Fax.: (0282) 535011
Homepage: <http://cilacapkab.bps.go.id>, E-mail: bps3301@bps.go.id

ISSN: 0215-5214



9 770215 521027