

Katalog : 1102001.1171031

# KECAMATAN KUTA RAJA DALAM ANGKA 2019



**BADAN PUSAT STATISTIK  
KOTA BANDA ACEH**

# KECAMATAN KUTA RAJA DALAM ANGKA 2019



## KECAMATAN KUTA RAJA DALAM ANGKA 2019

Katalog BPS : 1102001.1171031

Nomor Publikasi : 11710.1917

Ukuran Buku : 15 X 21 cm

Jumlah Halaman : xii + 80 halaman

Naskah :

Koordinator Statistik Kecamatan (KSK) Kuta Raja

Ilustrasi Kover :

Jalan Lintas Gampong Pande - Meuraxa

Diterbitkan Oleh :

© Badan Pusat Statistik Kota Banda Aceh

Dicetak Oleh :

CV Various Printing (Cetakan I : Oktober 2019)

CV Tamitra Perdana (Cetakan II : November 2019)

Dilarang mengumumkan, mendistribusikan, mengomunikasikan, dan/atau menggandakan sebagian atau seluruh isi buku ini untuk tujuan komersial tanpa izin tertulis dari Badan Pusat Statistik Kota Banda Aceh

**PETA WILAYAH KECAMATAN KUTA RAJA**





**KEPALA BPS KOTA BANDA ACEH**



**Rusmadi, SE**



## **KATA PENGANTAR**


### **KEPALA BPS KOTA BANDA ACEH**

Publikasi “Kecamatan Kuta Raja Dalam Angka Tahun 2019” ini merupakan publikasi rutin tahunan Badan Pusat Statistik Kota Banda Aceh. Selain sebagai dasar evaluasi dan perencanaan pembangunan, publikasi ini menyajikan capaian hasil pembangunan dan keadaan sosial ekonomi penduduk Kecamatan Kuta Raja pada tahun 2018.

Data yang ditampilkan dalam publikasi ini dihimpun oleh Koordinator Statistik Kecamatan dari berbagai instansi, baik kecamatan maupun pemerintah kota termasuk data statistik yang dihasilkan oleh Badan Pusat Statistik Kota Banda Aceh.

Akhirnya kepada semua pihak yang telah membantu dan bekerjasama hingga terbitnya publikasi ini, kami ucapkan terima kasih dan semoga bermanfaat bagi kita semua.

Kuta Raja, September 2019  
Kepala Badan Pusat Statistik  
Kota Banda Aceh

  
Rusmadi, SE



## DAFTAR ISI

	Halaman
PETA KECAMATAN KUTA RAJA	iii
FOTO KEPALA BPS KOTA BANDA ACEH	v
KATA PENGANTAR	vii
DAFTAR ISI	viii
SELAYANG PANDANG KECAMATAN KUTA RAJA	xii
<b>BAB I</b>	
<b>GEOGRAFIS</b>	<b>1</b>
LETAK GEOGRAFIS	3
Tabel 1.1 Batas-batas Gampong Dalam Kecamatan Kuta Raja Tahun 2018	4
Tabel 1.2 Ketinggian Gampong Diatas Permukaan Laut (DPL) dan Alamat Kantor Keuchik Menurut Gampong Dalam Kecamatan Kuta Raja Tahun 2018	6
Tabel 1.3 Jarak Gampong ke Kantor Kecamatan dan Kantor Walikota Dalam Kecamatan Kuta Raja Tahun 2018	7
Tabel 1.4 Luas Kecamatan Menurut Gampong dan Keadaan Lahan Dalam Kecamatan Kuta Raja Tahun 2018	8
Tabel 1.5 Curah Hujan dan Hari Hujan yang Tercatat Pada Badan Meteorologi, Klimatologi dan Geofisika Indapuri untuk Kecamatan Kuta Raja Tahun 2018	9
<b>BAB II</b>	
<b>PEMERINTAHAN</b>	<b>11</b>
Tabel 2.1 Status Daerah Menurut Gampong Dalam Kecamatan Kuta Raja Tahun 2018	13
Tabel 2.2 Nama Mukim, Gampong, dan Dusun Dalam Kecamatan Kuta Raja Tahun 2018	14
Tabel 2.3 Nama Camat, Pendidikan, dan Masa Jabatan di Kecamatan Kuta Raja Sejak Tahun 2000 – 2018	16

Tabel 2.4	Daftar Pegawai pada Sekretariat Kecamatan Kuta Raja Menurut Jabatan dan Pangkat Tahun 2018	17
Tabel 2.5	Nama Keuchik dan Pendidikan yang Ditamatkan Menurut Gampong dalam Kecamatan Kuta Raja Tahun 2018	18
Tabel 2.6	Jumlah Fasilitas Pemerintahan Gampong Dalam Kecamatan Kuta Raja Tahun 2018	19
Tabel 2.7	Jumlah Aparat Gampong Dalam Kecamatan Kuta Raja Tahun 2018	20
Tabel 2.8	Target dan Realisasi APBG Menurut Gampong Dalam Kecamatan Kuta Raja Tahun 2018	21
<b>BAB III</b>	<b>KEPENDUDUKAN</b>	<b>23</b>
Tabel 3.1	Luas Gampong, Jumlah Penduduk, dan Rata-rata Penduduk per Ha Menurut Gampong Dalam Kecamatan Kuta Raja Tahun 2018	25
Tabel 3.2	Luas Gampong, Jumlah Rumah Tangga, dan Rata-rata Rumah Tangga per Ha Menurut Gampong Dalam Kecamatan Kuta Raja Tahun 2018	26
Tabel 3.3	Jumlah Penduduk Menurut Jenis Kelamin dan <i>Sex Ratio</i> Dalam Kecamatan Kuta Raja Tahun 2018	27
Tabel 3.4	Jumlah Penduduk Menurut Kelompok Umur dan Jenis Kelamin Dalam Kecamatan Kuta Raja Tahun 2018	28
Tabel 3.5	Jumlah Penduduk Menurut Gampong Dalam Kecamatan Kuta Raja Tahun 2014 – 2018	29
Tabel 3.6	Jumlah Penduduk yang Lahir Menurut Gampong Dalam Kecamatan Kuta Raja Tahun 2018	30
Tabel 3.7	Jumlah Penduduk yang Meninggal Menurut Gampong Dalam Kecamatan Kuta Raja Tahun 2018	32
Tabel 3.8	Jumlah Penduduk yang Pindah Menurut Gampong Dalam Kecamatan Kuta Raja Tahun 2018	34
Tabel 3.9	Jumlah Penduduk yang Datang Menurut Gampong Dalam Kecamatan Kuta Raja Tahun 2018	36

<b>BAB IV</b>	<b>SOSIAL</b>	39
Tabel 4.1	Jumlah Sarana Peribadatan Menurut Gampong Dalam Kecamatan Kuta Raja Tahun 2018	41
Tabel 4.2	Daftar Nama Masjid Menurut Gampong Dalam Kecamatan Kuta Raja Tahun 2018	42
Tabel 4.3	Jumlah Sarana Pendidikan Menurut Gampong Dalam Kecamatan Kuta Raja Tahun 2018	43
Tabel 4.4	Jumlah Sarana Kesehatan Menurut Gampong Dalam Kecamatan Kuta Raja Tahun 2018	46
Tabel 4.5	Jumlah Pasien yang Berobat pada Puskesmas Kecamatan Kuta Raja Tahun 2018	50
Tabel 4.6	Kasus Penyakit yang Melanda Warga Menurut Gampong Dalam Kecamatan Kuta Raja Tahun 2018	51
Tabel 4.7	Jumlah Nikah, Cerai Gugat dan Cerai Talak yang Tercatat Menurut Gampong Dalam Kecamatan Kuta Raja Tahun 2018	52
Tabel 4.8	Keberadaan Fasilitas Lapangan Olah Raga Menurut Gampong Dalam Kecamatan Kuta Raja Tahun 2018	53
Tabel 4.9	Keberadaan Perkumpulan/Organisasi Olah Raga Menurut Gampong Dalam Kecamatan Kuta Raja Tahun 2018	54
Tabel 4.10	Jumlah Penyandang Cacat Menurut Ketidakmampuan Menurut Gampong Dalam Kecamatan Kuta Raja Tahun 2018	55
Tabel 4.11	Jumlah Kejadian Kebakaran dan Kerusakan Menurut Gampong Dalam Kecamatan Kuta Raja Tahun 2018	57
Tabel 4.12	Nama Bhabinkamtibmas Menurut Gampong Dalam Kecamatan Kuta Raja Tahun 2018	59
Tabel 4.13	Jumlah Kejahatan Menurut Gampong Dalam Kecamatan Kuta Raja Tahun 2018	60
<b>BAB V</b>	<b>PERTANIAN</b>	63
Tabel 5.1	Jumlah Ternak Besar Menurut Jenisnya per Gampong Dalam Kecamatan Kuta Raja Tahun 2018	65

Tabel 5.2	Jumlah Ternak Kecil Menurut Jenisnya per Gampong Dalam Kecamatan Kuta Raja Tahun 2018	66
Tabel 5.3	Jumlah Sarana Rumah Potong Hewan, Tempat Pelelangan Ikan dan Pangkalan Pendaratan Ikan Menurut Gampong Dalam Kecamatan Kuta Raja Tahun 2018	67
<b>BAB VI</b>	<b>INDUSTRI DAN PERDAGANGAN</b>	69
Tabel 6.1	Jumlah Sarana dan Prasarana Ekonomi Menurut Gampong Dalam Kecamatan Kuta Raja Tahun 2018	71
<b>BAB VII</b>	<b>KEUANGAN</b>	73
Tabel 7.1	Jumlah Sarana Lembaga Keuangan Menurut Gampong Dalam Kecamatan Kuta Raja Tahun 2018	75
Tabel 7.2	Jumlah Koperasi yang Masih Aktif Beroperasi Menurut Gampong Dalam Kecamatan Kuta Raja Tahun 2018	76
<b>BAB VIII</b>	<b>PARIWISATA</b>	77
Tabel 8.1	Jumlah Objek Pariwisata Dalam Kecamatan Kuta Raja Tahun 2018	79
Tabel 8.2	Jumlah Usaha Jasa Akomodasi Menurut Gampong Dalam Kecamatan Kuta Raja Tahun 2018	80

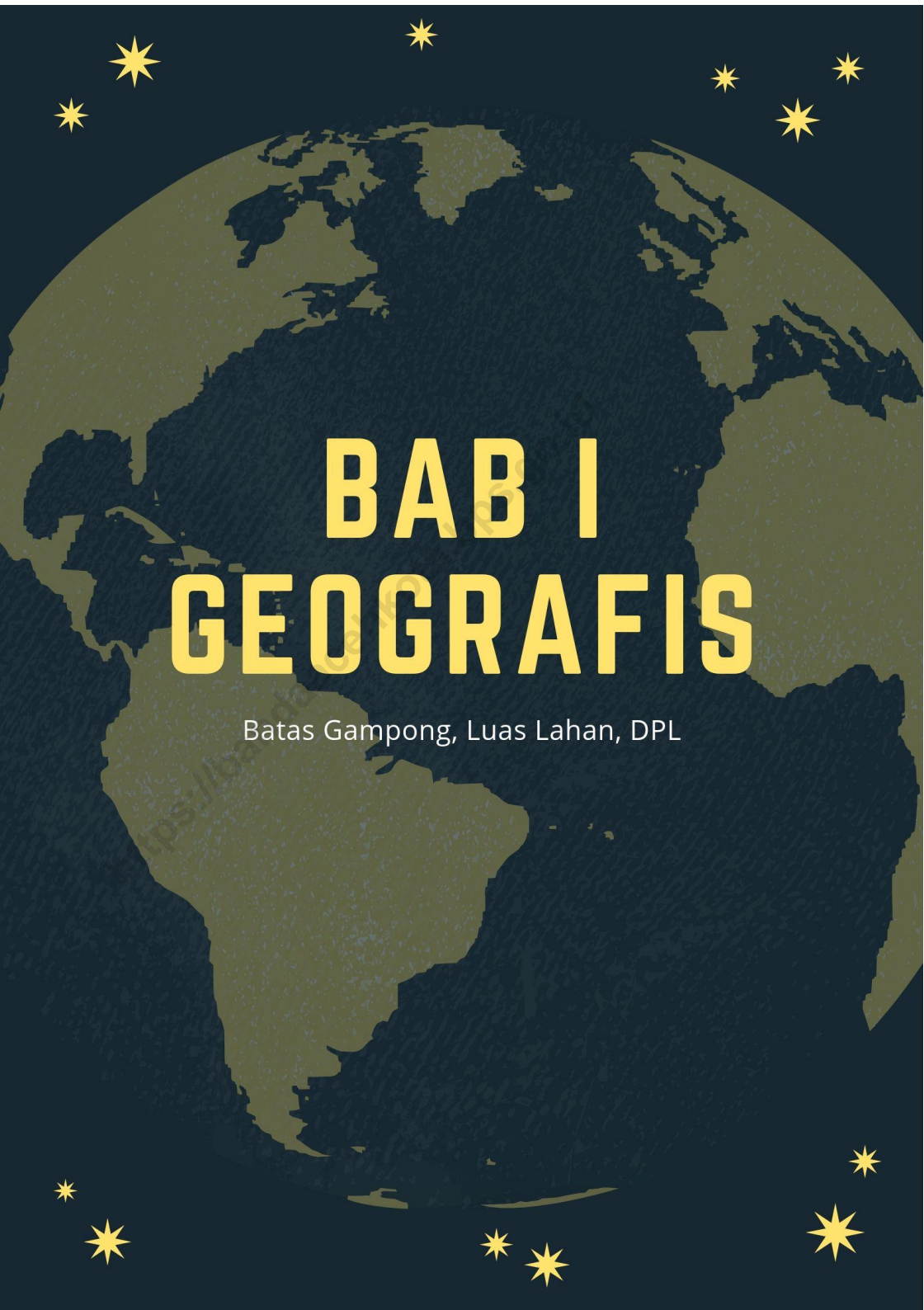
## Selayang Pandang Kecamatan Kuta Raja

Kecamatan Kuta Raja merupakan salah satu kecamatan dari sembilan kecamatan yang berada dalam wilayah Kota Banda Aceh. Kecamatan ini merupakan pecahan dari Kecamatan Kuta Alam yang mulai terpisah dari kecamatan induknya pada tahun 2000 berdasarkan Peraturan Daerah Kota Banda Aceh Nomor 8 Tahun 2000. Kecamatan Kuta Raja terdiri dari 6 (enam) gampong sebagai berikut:

1. Gampong Lampaseh Kota
2. Gampong Merduati
3. Gampong Keudah
4. Gampong Peulanggahan
5. Gampong Jawa
6. Gampong Pande

Catatan sejarah menginformasikan bahwa Gampong Pande merupakan salah satu kawasan pemukiman tertua yang menjadi muasal Kota Banda Aceh. Sederetan sejarah terukir di sana, seperti makam raja-raja Aceh tempo dulu dengan ukiran aksara Arab yang artistik, pengrajin emas dimana hasil kerajinan dijual ke Malaysia, Turki, Perancis, sampai Inggris, serta banyak lagi sederetan sejarah yang terukir di daerah ini.

Para arkeolog dan ahli sejarah pernah melakukan penelitian terhadap batu-batu nisan di komplek pemakaman tersebut. Salah satu batu nisan disebutkan milik Sultan Firman Syah cucu dari Sultan Johan Syah. Dari situ pula kemudian terungkap bawa kampung yang menjadi asal muasal Kota Banda Aceh itu dibangun pada hari Jum'at tanggal 1 Ramadhan tahun 610 Hijriah atau 22 April 1205 Masehi.



# BAB I GEOGRAFIS

Batas Gampong, Luas Lahan, DPL



**LETAK GEOGRAFIS**

NAMA KECAMATAN	: KUTA RAJA
IBU KOTA KECAMATAN	: KEUDAH
KOTA	: BANDA ACEH
PROVINSI	: ACEH
LUAS KECAMATAN	: 5,21 Km <sup>2</sup> (521,1 Ha)
JUMLAH GAMPONG	: 6
TINGGI RATA-RATA	: 2,2 M DIATAS PERMUKAAN LAUT

**BATAS-BATAS KECAMATAN :**

- SEBELAH UTARA : SELAT MALAKA
- SEBELAH SELATAN : KECAMATAN BAITURRAHMAN
- SEBELAH TIMUR : KECAMATAN KUTA ALAM
- SEBELAH BARAT : KECAMATAN MEURAXA



## Geografis

Tabel 1.1 Batas-batas Gampong Dalam Kecamatan Kuta Raja Tahun 2018

Gampong		Batas	
(1)		(2)	
1	Lampaseh Kota	Utara	: Gampong Merduati
		Timur	: Gampong Merduati
		Selatan	: Kecamatan Meuraxa
		Barat	: Kecamatan Meuraxa
2	Merduati	Utara	: Gampong Keudah
		Timur	: Kecamatan Kuta Alam
		Selatan	: Gampong Lampaseh Kota
		Barat	: Gampong Merduati
3	Keudah	Utara	: Gampong Peulanggahan
		Timur	: Kecamatan Kuta Alam
		Selatan	: Gampong Merduati
		Barat	: Kecamatan Meuraxa
4	Peulanggahan	Utara	: Gampong Jawa
		Timur	: Kecamatan Kuta Alam
		Selatan	: Gampong Keudah
		Barat	: Kecamatan Meuraxa

Lanjutan Tabel 1.1

Gampong		Batas	
(1)		(2)	
5	Gampong Jawa	Utara	: Laut Selat Malaka
		Timur	: Kecamatan Kuta Alam
		Selatan	: Gampong Peulanggahan
		Barat	: Gampong Peulanggahan
6	Gampong Pande	Utara	: Laut Selat Malaka
		Timur	: Gampong Jawa
		Selatan	: Gampong Merduati
		Barat	: Kecamatan Meuraxa

Sumber: Kantor Keuchik

## Geografis

Tabel 1.2 Ketinggian Gampong Diatas Permukaan Laut (DPL) dan Alamat Kantor Keuchik Menurut Gampong Dalam Kecamatan Kuta Raja Tahun 2018

Gampong	Ketinggian Diatas Permukaan Laut (DPL) (Meter)	Alamat Kantor Keuchik
(1)	(2)	(3)
1 Lampaseh Kota	2,0	Jl. Kantor Desa
2 Merduati	2,0	Lr. H. Abdul Mutalif
3 Keudah	3,0	Jl. Raja Kumala
4 Peulanggahan	2,0	Jl. Tgk Dianjong
5 Gampong Jawa	1,0	Jl. Al- Muchsinin no.4
6 Gampong Pande	3,0	Jl. Tgk Dikandang

Sumber: Podes

Tabel 1.3 Jarak Gampong ke Kantor Kecamatan dan Kantor Walikota Dalam Kecamatan Kuta Raja Tahun 2018

Gampong	Jarak (Km)	
	Kantor Kecamatan	Kantor Walikota
(1)	(2)	(3)
1 Lampaseh Kota	0,6	1,5
2 Merduati	0,5	2,0
3 Keudah	0,5	2,0
4 Peulanggahan	0,7	2,0
5 Gampong Jawa	0,9	2,0
6 Gampong Pande	0,7	2,0

Sumber: Podes

## Geografis

Tabel 1.4 Luas Kecamatan Menurut Gampong dan Keadaan Lahan Dalam Kecamatan Kuta Raja Tahun 2018

Gampong	Keadaan Lahan (Hektar)			
	Lahan Pertanian Sawah	Lahan Pertanian Nonsawah	Lahan Nonpertanian	Luas Gampong
(1)	(2)	(3)	(4)	(5)
1 Lampaseh Kota	0,00	0,00	32,00	32,00
2 Merduati	0,00	2,92	24,88	27,80
3 Keudah	0,00	0,00	16,25	16,25
4 Peulanggahan	0,00	9,84	42,41	52,25
5 Gampong Jawa	0,00	6,82	143,78	150,60
6 Gampong Pande	0,00	17,05	225,15	242,20
2017	0,00	36,63	484,48	521,10
2016	0,00	36,63	484,48	521,10
2015	0,00	36,63	484,48	521,10

Sumber: Kantor Keuchik

Tabel 1.5 Curah Hujan dan Hari Hujan yang Tercatat Pada Badan Meteorologi, Klimatologi dan Geofisika Indrapuri untuk Kecamatan Kuta Raja Tahun 2018

Bulan	Curah Hujan (mm)	Hari Hujan
(1)	(2)	(3)
Januari	88	8
Februari	24	6
Maret	52	5
April	68	12
Mei	188	15
Juni	84	8
Juli	49	12
Agustus	75	10
September	67	14
Oktober	149	14
November	363	18
Desember	236	13

Sumber: Stasiun Klimatologi BMKG Indrapuri





# BAB II

# PEMERINTAHAN

KEUCHIK, SEKGAM, KADUS, TUHA PEUT

<https://bandaacehkota.bps.go.id>







Tabel 2.1 Status Daerah Menurut Gampong Dalam Kecamatan Kuta Raja Tahun 2018

	Gampong	Status Daerah
	(1)	(2)
1	Lampaseh Kota	Perkotaan
2	Merduati	Perkotaan
3	Keudah	Perkotaan
4	Peulanggahan	Perkotaan
5	Gampong Jawa	Perkotaan
6	Gampong Pande	Perkotaan

Sumber: BPS Kota Banda Aceh

## Pemerintahan

Tabel 2.2 Nama Mukim, Gampong, dan Dusun Dalam Kecamatan Kuta Raja Tahun 2018

Mukim	Gampong	Nama Dusun
(1)	(2)	(3)
1. Tgk Dianjong	1 Lampaseh Kota	1 Pendidikan
		2 Muhajirin
		3 Mina
		4 Pasantren
		5 Mesjid
	2 Merduati	1 Kemuning
		2 Sedap Malam
		3 Melati
		4 Mawar
		5 Seroja
	3 Keudah	1 Kamboja
		2 Beringin
		3 Cemara
		4 Kenari
		5 Kemuning

Lanjutan Tabel 2.2

Mukim	Gampong	Nama Dusun
(1)	(2)	(3)
	4 Peulanggahan	1 T Dianjong 2 Laksana 3 Abdul Chatib 4 Tgk Ijo 5 Syah Bandar
	5 Gampong Jawa	1 Tgk Muda 2 Tuan Dibanda 3 Said Usman 4 Hamzah Yunus 5 Lamnyong
	6 Gampong Pande	1 Kandang 2 Meugat 3 Raja Sieuro 4 Cut Ajalil

Sumber: Kantor Keuchik

## Pemerintahan

Tabel 2.3 Nama Camat, Pendidikan, dan Masa Jabatan di Kecamatan Kuta Raja Sejak Tahun 2000 – 2018

	Nama Camat	Pendidikan	Masa Jabatan
	(1)	(2)	(3)
1	Drs. Dwi Putrasyah	S1	2000 – 2005
2	Drs. M. Diwarsyah	S1	2005 – 2008
3	Ria Jelmanita, S.Sos	S1	2008 – 2013
4	Yusnardi, S.STP, M.Si	S2	2013 – 2014
5	Maswani, S.STP	S2	2014 – 2017
6	Wahyudi, S.STP	S1	2017 – 2018
7	Arie Januar, S.STP, M.Si	S2	2018 – sekarang

Sumber: Kantor Kecamatan Kuta Raja

Tabel 2.4 Daftar Pegawai pada Sekretariat Kecamatan Kuta Raja Menurut Jabatan dan Pangkat Tahun 2018

	Nama	Jabatan	Pangkat/Golongan			
			I	II	III	IV
	(1)	(2)	(3)	(4)	(5)	(6)
1	Arie Januar, S.STP, M.Si	Camat				✓
2	Eka Hermayanti, S.STP	Sekcam				✓
3	Turmizi	Kasi. Pemberdayaan Masy dan Gampong			✓	
4	Rini Nurfajriani, S.STP	Kasi. Pemerintah Mukim dan Gampong			✓	
5	Firdaus Ariansyah, SE	Kasi Trantib				
6	Reni Hayati, SP	Kasi. Pelayanan Umum , Kerja Sama dan Informasi			✓	
7	Erlinawati, SH	Kasi. Pelaksanaan Keistimewaan Aceh			✓	
8	Yulie, A.Md	Kasubbag. Umum, Kepegawaian dan Aset			✓	
9	Defilia Fillian	Staf			✓	
10	Zulkhaira	Staf			✓	
11	Ahmad Perkasa	Staf			✓	
12	Fauzi	Staf			✓	
13	Zahara	Staf			✓	
14	Iwan Setiawan	Staf		✓		
15	Faisal	Staf		✓		
16	Novi Mauliza	Staf		✓		
17	Marnija Diansyah	Staf		✓		
18	Jun Aswan	Staf		✓		

Sumber: Kantor Kecamatan Kuta Raja

## Pemerintahan

Tabel 2.5 Nama Keuchik dan Pendidikan yang Ditamatkan Menurut Gampong dalam Kecamatan Kuta Raja Tahun 2018

Gampong	Nama Kepala Gampong	Pendidikan Yang Ditamatkan
(1)	(2)	(3)
1 Lampaseh Kota	Joko Suherman	SMA
2 Merduati	Said Hasyim	S1
3 Keudah	Marlidon, ST	S1
4 Peulanggahan	Husaini	SMA
5 Gampong Jawa	Muchlis	SMA
6 Gampong Pande	Amiruddin	SMA

Sumber: Podes

Tabel 2.6 Jumlah Fasilitas Pemerintahan Gampong Dalam Kecamatan Kuta Raja Tahun 2018

Gampong	Kantor Pemerintahan Gampong	Balai Gampong
(1)	(2)	(3)
1 Lampaseh Kota	1	0
2 Merduati	1	0
3 Keudah	1	0
4 Peulanggahan	1	0
5 Gampong Jawa	1	0
6 Gampong Pande	1	0
2018	6	0
2017	6	0
2016	6	0

Sumber: Podes



## Pemerintahan

Tabel 2.7 Jumlah Aparat Gampong Dalam Kecamatan Kuta Raja Tahun 2018

	Gampong	Keuchik	Sekretaris Gampong	Kepala Dusun	Tuha Peut
	(1)	(2)	(3)	(4)	(5)
1	Lampaseh Kota	1	1	5	5
2	Merduati	1	1	5	9
3	Keudah	1	1	5	5
4	Peulanggahan	1	1	5	8
5	Gampong Jawa	1	1	5	9
6	Gampong Pande	1	1	4	7
	2018	6	6	29	43
	2017	6	6	29	44
	2016	6	6	29	60

Sumber: Podes

Tabel 2.8 Target dan Realisasi APBG Menurut Gampong Dalam Kecamatan Kuta Raja Tahun 2018

	Gampong	Target	Realisasi	Persentase
	(1)	(2)	(3)	(4)
1	Lampaseh Kota	1 379 518 205	1 355 749 209	98,28
2	Merduati	1 325 887 847	1 294 148 317	97,61
3	Keudah	1 366 422 231	1 341 065 328	98,14
4	Peulanggahan	1 506 645 780	1 467 409 264	97,40
5	Gampong Jawa	1 652 250 507	1 607 295 338	97,28
6	Gampong Pande	1 457 500 900	1 458 157 564	100,05

Sumber: Kantor Kecamatan Kuta Raja





# **BAB III**

# **KEPENDUDUKAN**

*Jumlah Penduduk, Sex Ratio*



Tabel 3.1 Luas Gampong, Jumlah Penduduk, dan Rata-rata Penduduk per Ha Menurut Gampong Dalam Kecamatan Kuta Raja Tahun 2018

	Gampong	Luas Gampong (Ha)	Jumlah Penduduk (Jiwa)	Rata-rata Penduduk per Ha
	(1)	(2)	(3)	(4)
1	Lampaseh Kota	32,00	2 497	78
2	Merduati	27,80	3 342	120
3	Keudah	16,25	1 737	107
4	Peulanggahan	52,25	2 453	47
5	Gampong Jawa	150,60	2 872	19
6	Gampong Pande	242,20	731	3
	2018	521,10	13 632	26
	2017	521,10	13 365	26
	2016	521,10	13 107	25

Sumber: Hasil Proyeksi Penduduk Tahun 2018

(\*) BPS Kota Banda Aceh

## Kependudukan

Tabel 3.2 Luas Gampong, Jumlah Rumah Tangga, dan Rata-rata Rumah Tangga per Ha Menurut Gampong Dalam Kecamatan Kuta Raja Tahun 2018

Gampong	Luas Gampong (Ha)	Jumlah Rumah Tangga	Rata-rata Rumah Tangga per Ha
(1)	(2)	(3)	(4)
1 Lampaseh Kota	32,00	580	18
2 Merduati	27,80	978	35
3 Keudah	16,25	458	28
4 Peulangahan	52,25	677	13
5 Gampong Jawa	150,60	590	4
6 Gampong Pande	242,20	211	1
2018	521,10	3 494	7
2017	521,10	3 426	7
2016	521,10	3 360	6

Sumber: Hasil Proyeksi Penduduk Tahun 2018

(\*) BPS Kota Banda Aceh

Tabel 3.3 Jumlah Penduduk Menurut Jenis Kelamin dan *Sex Ratio* Dalam Kecamatan Kuta Raja Tahun 2018

Gampong	Jumlah Penduduk		Jumlah	<i>Sex Ratio</i> (L/P)
	Laki-Laki	Perempuan		
(1)	(2)	(3)	(4)	(5)
1 Lampaseh Kota	1 377	1 120	2 497	122,95
2 Merduati	1 763	1 579	3 342	111,65
3 Keudah	940	797	1 737	117,94
4 Peulanggahan	1 284	1 169	2 453	109,84
5 Gampong Jawa	1 553	1 319	2 872	117,74
6 Gampong Pande	375	356	731	105,34
2018	7 292	6 340	13 632	115,02
2017	7 151	6 214	13 365	115,07
2016	7 006	6 101	13 107	114,83

Sumber: Hasil Proyeksi Penduduk Tahun 2018

(\*) BPS Kota Banda Aceh



## Kependudukan

Tabel 3.4 Jumlah Penduduk Menurut Kelompok Umur dan Jenis Kelamin Dalam Kecamatan Kuta Raja Tahun 2018

Kelompok Umur	Laki-laki	Perempuan	Total
(1)	(2)	(3)	(4)
0 – 4	990	955	1 945
5 – 9	453	418	871
10 – 14	305	267	572
15 – 19	554	487	1 041
20 – 24	1 044	1 123	2 167
25 – 29	1 001	1 016	2 017
30 – 34	824	601	1 425
35 – 39	629	477	1 106
40 – 44	475	341	816
45 – 49	361	230	591
50 – 54	240	146	386
55 – 59	187	129	316
60 – 64	145	60	205
65 – 69	51	37	88
70 – 74	23	29	52
75 +	10	24	34
2018	7 292	6 340	13 632
2017	7 151	6 214	13 365
2016	7 006	6 101	13 107

Sumber: Hasil Proyeksi Penduduk Tahun 2018

(\*) BPS Kota Banda Aceh

Tabel 3.5 Jumlah Penduduk Menurut Gampong Dalam Kecamatan Kuta Raja Tahun 2014 – 2018

Gampong		2014	2015	2016	2017	2018
(1)		(2)	(3)	(4)	(5)	(6)
1	Lampaseh Kota	2 334	2 358	2 401	2 448	2 497
2	Merduati	3 374	3 156	3 213	3 278	3 342
3	Keudah	1 367	1 639	1 670	1 702	1 737
4	Peulanggahan	2 377	2 317	2 359	2 406	2 453
5	Gampong Jawa	1 520	2 712	2 762	2 816	2 872
6	Gampong Pande	658	690	702	717	731
Jumlah		11 630	12 872	13 107	13 365	13 632

Sumber: Hasil Proyeksi Penduduk Tahun 2018

(\*) BPS Kota Banda Aceh

## Kependudukan

Tabel 3.6 Jumlah Penduduk yang Lahir Menurut Gampong Dalam Kecamatan Kuta Raja Tahun 2018

Gampong	Jan	Feb	Mar	Apr	Mei	Jun	Jul
(1)	(2)	(3)	(4)	(5)	(6)	(7)	(8)
1 Lampaseh Kota	-	-	-	-	-	-	-
2 Merduati	-	-	7	-	-	-	-
3 Keudah	2	1	1	-	-	-	6
4 Peulangahan	-	-	-	-	-	-	-
5 Gampong Jawa	6	-	6	4	2	7	10
6 Gampong Pande	1	-	3	2	2	-	4
Jumlah	9	1	17	6	4	7	20

Lanjutan Tabel 3.6

	Gampong	Agt	Sept	Okt	Nov	Des	Total
	(1)	(9)	(10)	(11)	(12)	(13)	(14)
1	Lampaseh Kota	-	-	-	1	1	2
2	Merduati	-	-	2	2	2	13
3	Keudah	-	2	5	5	-	22
4	Peulanggahan	-	-	4	9	4	17
5	Gampong Jawa	5	9	6	4	6	65
6	Gampong Pande	3	4	4	3	5	31
	Jumlah	8	15	21	24	18	150

Sumber : Dinas Kependudukan dan Pencatatan Sipil Kota Banda Aceh

## Kependudukan

Tabel 3.7 Jumlah Penduduk yang Meninggal Menurut Gampong Dalam Kecamatan Kuta Raja Tahun 2018

Gampong	Jan	Feb	Mar	Apr	Mei	Jun	Jul
(1)	(2)	(3)	(4)	(5)	(6)	(7)	(8)
1 Lampaseh Kota	-	-	-	-	-	-	-
2 Merduati	1	-	-	-	-	-	-
3 Keudah	-	-	-	1	1	1	-
4 Peulanggahan	-	-	-	-	-	-	-
5 Gampong Jawa	1	-	3	-	1	2	1
6 Gampong Pande	-	-	-	-	-	-	-
Jumlah	2	0	3	1	2	3	1

Lanjutan Tabel 3.7

	Gampong	Agt	Sept	Okt	Nov	Des	Total
	(1)	(9)	(10)	(11)	(12)	(13)	(14)
1	Lampaseh Kota	-	-	-	-	-	-
2	Merduati	1	-	1	-	-	3
3	Keudah	1	1	1	1	-	7
4	Peulanggahan	-	-	-	2	1	3
5	Gampong Jawa	-	-	-	-	-	8
6	Gampong Pande	-	-	1	-	-	1
	Jumlah	2	1	3	3	1	22

Sumber : Dinas Kependudukan dan Pencatatan Sipil Kota Banda Aceh

## Kependudukan

Tabel 3.8 Jumlah Penduduk yang Pindah Menurut Gampong Dalam Kecamatan Kuta Raja Tahun 2018

Gampong	Jan	Feb	Mar	Apr	Mei	Jun	Jul
(1)	(2)	(3)	(4)	(5)	(6)	(7)	(8)
1 Lampaseh Kota	7	4	7	8	13	4	5
2 Merduati	1	6	16	11	7	2	4
3 Keudah	21	9	9	7	9	9	11
4 Peulanggahan	14	7	11	14	9	3	13
5 Gampong Jawa	12	8	3	20	1	6	8
6 Gampong Pande	2	3	9	6	-	-	2
Jumlah	57	37	55	66	39	24	43

Lanjutan Tabel 3.8

	Gampong	Agt	Sept	Okt	Nov	Des	Total
	(1)	(9)	(10)	(11)	(12)	(13)	(14)
1	Lampaseh Kota	11	5	11	10	5	90
2	Merduati	18	12	12	21	11	121
3	Keudah	13	8	13	6	6	121
4	Peulanggahan	26	6	9	7	1	120
5	Gampong Jawa	9	10	14	14	4	109
6	Gampong Pande	-	5	5	-	-	32
	Jumlah	77	46	64	58	27	593

Sumber : Dinas Kependudukan dan Pencatatan Sipil Kota Banda Aceh



## Kependudukan

Tabel 3.9 Jumlah Penduduk yang Datang Menurut Gampong Dalam Kecamatan Kuta Raja Tahun 2018

Gampong	Jan	Feb	Mar	Apr	Mei	Jun	Jul
(1)	(2)	(3)	(4)	(5)	(6)	(7)	(8)
1 Lampaseh Kota	5	1	17	5	11	8	9
2 Merduati	13	-	6	4	6	4	5
3 Keudah	9	10	25	16	8	12	31
4 Peulanggahan	5	6	8	16	12	8	17
5 Gampong Jawa	23	14	13	23	25	4	30
6 Gampong Pande	12	7	21	5	5	-	19
Jumlah	67	38	90	69	67	36	111

Lanjutan Tabel 3.9

	Gampong	Agt	Sept	Okt	Nov	Des	Total
	(1)	(9)	(10)	(11)	(12)	(13)	(14)
1	Lampaseh Kota	8	2	2	5	1	74
2	Merduati	3	13	19	11	-	84
3	Keudah	13	18	26	4	15	187
4	Peulanggahan	8	7	18	18	19	142
5	Gampong Jawa	19	7	32	12	8	210
6	Gampong Pande	7	4	9	9	11	109
	Jumlah	58	51	106	59	54	806

Sumber : Dinas Kependudukan dan Pencatatan Sipil Kota Banda Aceh



# BAB IV SOSIAL

Pendidikan, Peribadatan, Kesehatan,  
Olah Raga





Tabel 4.1 Jumlah Sarana Peribadatan Menurut Gampong Dalam Kecamatan Kuta Raja Tahun 2018

	Gampong	Mesjid	Meunasah	Gereja	Pura	Wihara
	(1)	(2)	(3)	(4)	(5)	(6)
1	Lampaseh Kota	1	2	-	-	-
2	Merduati	3	3	-	-	-
3	Keudah	1	1	-	1	-
4	Peulanggahan	1	1	-	-	-
5	Gampong Jawa	1	-	-	-	-
6	Gampong Pande	1	1	-	-	-
	2018	8	8	-	1	-
	2017	8	8	-	1	-
	2016	8	7	-	1	-

Sumber: Podes

## Sosial

Tabel 4.2 Daftar Nama Masjid Menurut Gampong Dalam Kecamatan Kuta Raja Tahun 2018

Gampong	Nama Masjid	Alamat
(1)	(2)	(3)
1 Lampaseh Kota	Masjid Bani Salim	Jl. Kantor Lurah Lingkungan Mina No. 74
2 Merduati	Masjid At-Taqwa Muhammadiyah	Jl. K. H. Ahmad Dahlan No. 7
	Masjid Ar-Rahman	Jl. Twk. Abdul Aziz No. 13
	Masjid Taman Dianjong	Jl. Taman Siswa
3 Keudah	Masjid Jami' Keudah	Jl. Tgk. Dianjong
4 Peulanggahan	Masjid Tgk. Dianjong	Gampong Peulanggahan
5 Gampong Jawa	Masjid Al-Muchsinin	Jl. Al-Muchsinin Lr. Tuan Dibana
6 Gampong Pande	Masjid Tgk. Di Kandang	Jl. Tgk. Dikandang

Sumber: Dinas Syariat Islam Kota Banda Aceh

Tabel 4.3 Jumlah Sarana Pendidikan Menurut Gampong Dalam Kecamatan Kuta Raja Tahun 2018

Gampong	TK		RA/BA		SD		
	Negeri Swasta		Negeri Swasta		Negeri Swasta		
	(1)	(2)	(3)	(4)	(5)	(6)	(7)
1 Lampaseh Kota	-	1	-	-	-	-	-
2 Merduati	-	3	-	-	2	2	
3 Keudah	-	-	-	-	1	-	
4 Peulanggahan	-	1	-	-	1	-	
5 Gampong Jawa	-	2	-	-	1	-	
6 Gampong Pande	-	-	-	-	-	-	
Jumlah	-	7	-	-	5	2	



Lanjutan Tabel 4.3

Gampong	SMP		SMA		SMK		
	Negeri Swasta		Negeri Swasta		Negeri Swasta		
	(1)	(8)	(9)	(10)	(11)	(12)	(13)
1 Lampaseh Kota	-	-	1	-	-	-	-
2 Merduati	-	1	-	-	-	-	-
3 Keudah	-	-	-	-	-	-	-
4 Peulanggahan	-	-	-	-	-	-	-
5 Gampong Jawa	1	-	1	-	-	-	-
6 Gampong Pande	-	-	-	-	-	-	-
Jumlah	1	1	2	-	-	-	-

Lanjutan Tabel 4.3

Gampong	SLB		Perguruan Tinggi	
	Negeri	Swasta	Negeri	Swasta
(1)	(14)	(15)	(16)	(17)
1 Lampaseh Kota	-	-	-	-
2 Merduati	-	-	-	1
3 Keudah	-	-	-	-
4 Peulanggahan	-	-	-	-
5 Gampong Jawa	-	-	-	-
6 Gampong Pande	-	-	-	-
Jumlah	-	-	-	1

Sumber: Podes

## Sosial

Tabel 4.4 Jumlah Sarana Kesehatan Menurut Gampong Dalam Kecamatan Kuta Raja Tahun 2018

Gampong	Rumah Sakit	Rumah Sakit Bersalin	Puskesmas dengan rawat inap	Puskesmas tanpa rawat inap
(1)	(2)	(3)	(4)	(5)
1 Lampaseh Kota	-	-	-	1
2 Merduati	-	-	-	-
3 Keudah	-	-	-	-
4 Peulanggahan	-	-	-	-
5 Gampong Jawa	-	-	-	-
6 Gampong Pande	-	-	-	-
Jumlah	-	-	-	1

Lanjutan Tabel 4.4

Gampong	Pustu	Poliklinik/ Balai Pengobatan	Praktik Dokter	Rumah Bersalin
(1)	(6)	(7)	(8)	(9)
1 Lampaseh Kota	-	1	-	-
2 Merduati	-	-	2	-
3 Keudah	-	-	-	-
4 Peulanggahan	1	-	-	-
5 Gampong Jawa	0	-	-	-
6 Gampong Pande	1	-	-	-
Jumlah	2	1	2	-

Lanjutan Tabel 4.4

	Gampong	Praktik Bidan	Poskesdes	Polindes	Apotek
	(1)	(10)	(11)	(12)	(13)
1	Lampaseh Kota	1	-	-	1
2	Merduati	-	-	-	2
3	Keudah	-	-	-	-
4	Peulanggahan	-	-	-	-
5	Gampong Jawa	-	-	-	-
6	Gampong Pande	-	-	-	-
	Jumlah	1	-	-	3

Lanjutan Tabel 4.4

	Gampong	Toko Khusus Obat	Posyandu
	(1)	(14)	(15)
1	Lampaseh Kota	-	1
2	Merduati	-	1
3	Keudah	-	1
4	Peulanggahan	-	1
5	Gampong Jawa	-	1
6	Gampong Pande	-	1
	Jumlah	-	6

Sumber: Podes

## Sosial

Tabel 4.5 Jumlah Pasien yang Berobat pada Puskesmas Kecamatan Kuta Raja Tahun 2018

	Bulan	Askes	Umum	JKRA	Jamkesmas	JKN	Jumlah
	(1)	(2)	(3)	(4)	(5)	(6)	(7)
1	Januari	546	44	782	849	998	3 219
2	Februari	326	50	615	635	792	2 418
3	Maret	335	44	700	635	968	2 682
4	April	531	117	741	716	709	2 814
5	Mei	313	114	667	680	695	2 469
6	Juni	300	27	574	553	568	2 022
7	Juli	668	86	1 242	857	1 107	3 960
8	Agustus	476	330	550	624	800	2 780
9	September	656	490	818	784	967	3 715
10	Oktober	606	487	842	824	1 144	3 903
11	November	525	251	846	776	1 136	3 534
12	Desember	508	244	682	774	967	3 175
	2018	5 790	2 284	9 059	8 707	10 851	36 691
	2017	4 385	827	8 875	10 199	9 397	33 692
	2016	3 323	1 566	8 894	6 725	5 839	26 347

Sumber: Dinas Kesehatan Kota Banda Aceh

Tabel 4.6 Kasus Penyakit yang Melanda Warga Menurut Gampong Dalam Kecamatan Kuta Raja Tahun 2018

Gampong	Demam			ISPA	Malaria	Flu Burung	TBC
	Diare	Ber-darah	Campak				
(1)	(2)	(3)	(4)	(5)	(6)	(7)	(8)
1 Lampaseh Kota	56	1	10	105	-	-	1
2 Merduati	39	-	6	94	-	-	2
3 Keudah	40	-	7	100	-	-	3
4 Peulanghahan	47	1	3	148	-	-	2
5 Gampong Jawa	75	1	15	292	-	-	2
6 Gampong Pande	25	3	3	101	-	-	2
2018	277	6	44	840	-	-	12
2017	197	11	25	-	-	-	18
2016	266	12	76	1 293	-	-	9

Sumber: Dinas Kesehatan Kota Banda Aceh



## Sosial

Tabel 4.7 Jumlah Nikah, Cerai Gugat dan Cerai Talak yang Tercatat Menurut Gampong Dalam Kecamatan Kuta Raja Tahun 2018

Gampong	Nikah	Cerai Gugat	Cerai Talak
(1)	(2)	(3)	(4)
1 Lampaseh Kota	11	-	1
2 Merduati	20	8	-
3 Keudah	15	-	-
4 Peulanggahan	8	3	1
5 Gampong Jawa	19	2	3
6 Gampong Pande	9	1	-
2018	82	14	5
2017	57	20	10
2016	51	4	12

Sumber: KUA Kec. Kuta Raja dan Mahkamah Syar'iah Kota Banda Aceh

Tabel 4.8 Keberadaan Fasilitas Lapangan Olah Raga Menurut Gampong Dalam Kecamatan Kuta Raja Tahun 2018

Gampong	Sepak Bola	Bola Voli	Bulu Tangkis	Tenis Lapangan	Tenis Meja	Futsal
(1)	(2)	(3)	(4)	(5)	(6)	(7)
1 Lampaseh Kota	-	-	-	-	✓	-
2 Merduati	-	✓	-	-	✓	-
3 Keudah	-	-	✓	-	✓	✓
4 Peulanggahan	✓	-	-	-	✓	-
5 Gampong Jawa	-	✓	✓	-	✓	-
6 Gampong Pande	-	✓	✓	-	-	✓

Sumber: Podes

## Sosial

Tabel 4.9 Keberadaan Perkumpulan/Organisasi Olah Raga Menurut Gampong Dalam Kecamatan Kuta Raja Tahun 2018

Gampong	Sepak Bola	Bola Voli	Bulu Tangkis	Tenis Lapangan	Tenis Meja	Futsal
(1)	(2)	(3)	(4)	(5)	(6)	(7)
1 Lampaseh Kota	-	-	-	-	-	-
2 Merduati	-	-	-	-	-	-
3 Keudah	✓	-	✓	-	-	✓
4 Peulanggahan	✓	-	-	-	✓	-
5 Gampong Jawa	✓	-	-	-	-	-
6 Gampong Pande	-	-	-	-	-	-

Sumber: Podes

Tabel 4.10 Jumlah Penyandang Cacat Menurut Ketidakmampuan Menurut Gampong Dalam Kecamatan Kuta Raja Tahun 2018

Gampong	Tuna Netra	Tuna Rungu	Tuna Wicara	Tuna Rungu-Wicara	Tuna Daksa
(1)	(2)	(3)	(4)	(5)	(6)
1 Lampaseh Kota	1	-	-	-	2
2 Merduati	-	-	-	-	-
3 Keudah	1	-	-	-	1
4 Peulanggahan	-	-	-	-	-
5 Gampong Jawa	1	-	-	-	-
6 Gampong Pande	-	-	-	-	-
Jumlah	3	-	-	-	3

**Sosial**

Lanjutan Tabel 4.10

Gampong	Tuna Grahita	Tuna Laras	Cacat Ganda	Down Syndrome	Jumlah
(1)	(7)	(8)	(9)	(10)	(11)
1 Lampaseh Kota	1	-	-	-	-
2 Merduati	-	-	-	-	-
3 Keudah	-	-	-	-	-
4 Peulanggahan	-	-	-	-	-
5 Gampong Jawa	-	-	-	1	-
6 Gampong Pande	-	-	1	-	-
Jumlah	1	-	1	1	-

Sumber: Dinas Sosial Kota Banda Aceh

Tabel 4.11 Jumlah Kejadian Kebakaran dan Kerusakan Menurut Gampong Dalam Kecamatan Kuta Raja Tahun 2018

	Gampong	Jumlah Kasus	Korban (jiwa)		
			Luka Ringan	Luka Berat	Meninggal
	(1)	(2)	(3)	(4)	(5)
1	Lampaseh Kota	-	-	-	-
2	Merduati	-	-	-	-
3	Keudah	1	-	-	-
4	Peulanggahan	-	-	-	-
5	Gampong Jawa	-	-	-	-
6	Gampong Pande	-	-	-	-
	2018	1	-	-	-
	2017	4	-	-	-
	2016	3	-	-	-

Lanjutan Tabel 4.11

	Gampong	Kerusakan (unit)							
		Kios/ Rumah Toko/ Ruko	Kantor	Hotel	Bank	Pasar	Infra struktur	Dan Lain- lain	
	(1)	(6)	(7)	(8)	(9)	(10)	(11)	(12)	(13)
1	Lampaseh Kota	-	-	-	-	-	-	-	-
2	Merduati	-	-	-	-	-	-	-	-
3	Keudah	-	-	-	-	-	-	-	1
4	Peulanggahan	-	-	-	-	-	-	-	-
5	Gampong Jawa	-	-	-	-	-	-	-	-
6	Gampong Pande	-	-	-	-	-	-	-	-
	2018	-	-	-	-	-	-	-	1
	2017	2	-	-	-	-	-	1	2
	2016	2	1	-	-	-	-	-	-

Sumber: Dinas Pemadam Kebakaran dan Penyelamatan Kota Banda Aceh

Tabel 4.12 Nama Bhabinkamtibmas Menurut Gampong Dalam Kecamatan Kuta Raja Tahun 2018

Gampong	Nama Bhabinkamtibmas
(1)	(2)
1 Lampaseh Kota	Brigadir Muhammad Fadhil
2 Merduati	Brigadir Kinsa Dona Mahara
3 Keudah	Brigadir Juanda
4 Peulangahan	Brigadir Gunari Arizki
5 Gampong Jawa	Brigadir Antoni S
6 Gampong Pande	Brigadir Ibnu

Sumber: Polsek Kec. Kuta Raja



## Sosial

Tabel 4.13 Jumlah Kejahatan Menurut Gampong Dalam Kecamatan Kuta Raja Tahun 2018

Gampong	Pembunuhan	Penganiayaan	KDRT	Perkosaan
(1)	(2)	(3)	(4)	(5)
1 Lampaseh Kota	-	-	-	-
2 Merduati	-	1	-	-
3 Keudah	-	-	-	-
4 Peulanggahan	-	1	-	-
5 Gampong Jawa	-	-	-	-
6 Gampong Pande	-	-	-	-

Lanjutan Tabel 4.13

Gampong	Pencurian Biasa	Pencurian Kendaraan Bermotor	Narkotika dan Psikotropika	Penipuan
(1)	(6)	(7)	(8)	(9)
1 Lampaseh Kota	-	-	-	-
2 Merduati	1	1	-	-
3 Keudah	1	-	-	-
4 Peulangahan	1	-	-	-
5 Gampong Jawa	1	-	1	-
6 Gampong Pande	-	-	-	-

Sumber: Polsek Kec. Kuta Raja





# BAB V PERTANIAN

TERNAK BESAR, TERNAK KECIL



Tabel 5.1 Jumlah Ternak Besar Menurut Jenisnya per Gampong Dalam Kecamatan Kuta Raja Tahun 2018

	Gampong	Sapi	Kerbau	Kambing/ Domba	Total
	(1)	(2)	(3)	(4)	(5)
1	Lampaseh Kota	-	-	-	-
2	Merduati	-	-	47	47
3	Keudah	-	-	102	102
4	Peulanggahan	-	-	39	39
5	Gampong Jawa	7	-	128	135
6	Gampong Pande	-	-	97	97
	2018	7	-	413	420
	2017	-	-	278	278

Sumber : DKPP Kota Banda Aceh

## Industri dan Perdagangan

Tabel 5.2 Jumlah Ternak Kecil Menurut Jenisnya per Gampong Dalam Kecamatan Kuta Raja Tahun 2018

	Gampong	Ayam	Itik	Total
	(1)	(2)	(3)	(4)
1	Lampaseh Kota	395	146	541
2	Merduati	587	175	762
3	Keudah	968	335	1 303
4	Peulanggahan	457	157	614
5	Gampong Jawa	1 991	1 119	3 110
6	Gampong Pande	1 150	331	1 481
	2018	5 548	2 263	7 811
	2017	856	2 632	3 488

Sumber : DKPP Kota Banda Aceh

Tabel 5.3 Jumlah Sarana Rumah Potong Hewan, Tempat Pelelangan Ikan dan Pangkalan Pendaratan Ikan Menurut Gampong Dalam Kecamatan Kuta Raja Tahun 2018

	Gampong	Rumah Potong Hewan	Tempat Pelelangan Ikan	Pangkalan Pendaratan Ikan
	(1)	(2)	(3)	(4)
1	Lampaseh Kota	-	-	-
2	Merduati	-	-	-
3	Keudah	-	-	-
4	Peulanggahan	-	-	-
5	Gampong Jawa	-	-	-
6	Gampong Pande	1	-	-
	2018	1	-	-
	2017	1	-	-
	2016	1	-	-

Sumber: Kantor Keuchik





# BAB VI INDUSTRI DAN PERDAGANGAN



**2018**

Industri Kecil dan Mikro!



## Industri dan Perdagangan

Tabel 6.1 Jumlah Sarana dan Prasarana Ekonomi Menurut Gampong Dalam Kecamatan Kuta Raja Tahun 2018

Gampong	Kelompok Pertokoan	Pasar dengan Bangunan Permanen	Pasar dengan Bangunan Semi Permanen	Pasar tanpa Bangunan
(1)	(2)	(3)	(4)	(5)
1 Lampaseh Kota	1	-	-	-
2 Merduati	3	-	-	-
3 Keudah	-	-	-	-
4 Peulanggahan	-	-	-	-
5 Gampong Jawa	-	-	-	-
6 Gampong Pande	-	-	-	-
Jumlah	4	-	-	-

## Industri dan Perdagangan

Lanjutan Tabel 6.1


Gampong	Minimarket	Restoran/ Rumah Makan	Warung/ Kedai Makan	Toko/ Warung Kelontong
(1)	(6)	(7)	(8)	(9)
1 Lampaseh Kota	3	-	30	20
2 Merduati	2	-	20	10
3 Keudah	0	-	20	12
4 Peulanggahan	-	-	10	34
5 Gampong Jawa	-	-	17	23
6 Gampong Pande	-	-	5	8
Jumlah	3	-	102	107

Sumber: Pode

# BAB VII KEUANGAN

FINANCIAL

<https://bandaaregion.go.id>





Tabel 7.1 Jumlah Sarana Lembaga Keuangan Menurut Gampong Dalam Kecamatan Kuta Raja Tahun 2018

Gampong	Bank Umum Pemerintahan	Bank Umum Swasta	Bank Perkreditan Rakyat
(1)	(2)	(3)	(4)
1 Lampaseh Kota	-	-	-
2 Merduati	1	-	-
3 Keudah	-	-	-
4 Peulanggahan	-	-	-
5 Gampong Jawa	-	-	-
6 Gampong Pande	-	-	-
2018	1	-	-
2017	1	-	-
2016	1	-	-

Sumber: Podes



## Keuangan

Tabel 7.2 Jumlah Koperasi yang Masih Aktif Beroperasi Menurut Gampong Dalam Kecamatan Kuta Raja Tahun 2018

Gampong	Koperasi Unit Desa (KUD)	Koperasi Industri Kecil dan Kerajinan Rakyat	Koperasi Simpan Pinjam	Lainnya
(1)	(2)	(3)	(4)	(5)
1 Lampaseh Kota	-	-	-	-
2 Merduati	-	-	-	-
3 Keudah	-	-	-	-
4 Peulanggahan	-	-	1	-
5 Gampong Jawa	-	-	1	-
6 Gampong Pande	-	-	-	-
2018	-	-	2	-
2017	1	1	2	1

Sumber: Podes



ips.go.id

# BAB VIII PARIWISATA

---

OBJEK WISATA  
CAGAR BUDAYA  
HOTEL



Tabel 8.1 Jumlah Objek Pariwisata Dalam Kecamatan Kuta Raja Tahun 2018

Objek Wisata	2018
(1)	(2)
1 Objek Wisata/Sejarah	-
2 Tugu/Monumen	2
3 Taman-Taman	-
4 Objek Wisata Tsunami	-
5 Sungai	-
6 Objek Wisata Pantai	-
7 Mesjid Bersejarah	1
8 Makam/Komplek Makam	-
Jumlah	3

Sumber : Dinas Pariwisata Kota Banda Aceh

## Pariwisata

Tabel 8.2 Jumlah Usaha Jasa Akomodasi Menurut Gampong Dalam Kecamatan Kuta Raja Tahun 2018

	Gampong	Hotel	Penginapan	Total
	(1)	(2)	(3)	(4)
1	Lampaseh Kota	-	-	-
2	Merduati	-	-	-
3	Keudah	1	-	1
4	Peulanggahan	-	-	-
5	Gampong Jawa	-	-	-
6	Gampong Pande	-	-	-
	Jumlah	1	-	1

Sumber: Podes



Sensus  
Penduduk  
2020

# DATA

## MENCERDASKAN BANGSA



**BADAN PUSAT STATISTIK  
KOTA BANDA ACEH**

Jl. Laksamana Malahayati Km 6,5  
Desa Baet, Kabupaten Aceh Besar

Telp/Fax. (0651) 8012501, E-mail: [bps1171@bps.go.id](mailto:bps1171@bps.go.id)

Homepage: <http://bandaacehkota.bps.go.id>