



Katalog BPS: 1102001.1808020

KECAMATAN PADANG CERMIN DALAM ANGKA TAHUN 2008/2009



Badan Pusat Statistik Kabupaten Pesawaran

KECAMATAN PADANG CERMIN DALAM ANGKA TAHUN 2008/2009

Katalog BPS : 1102001.1809020
Nomor Publikasi : 18096.0902
Ukuran Buku : 15 cm x 21 cm
Jumlah Halaman : xiii+ 46 halaman

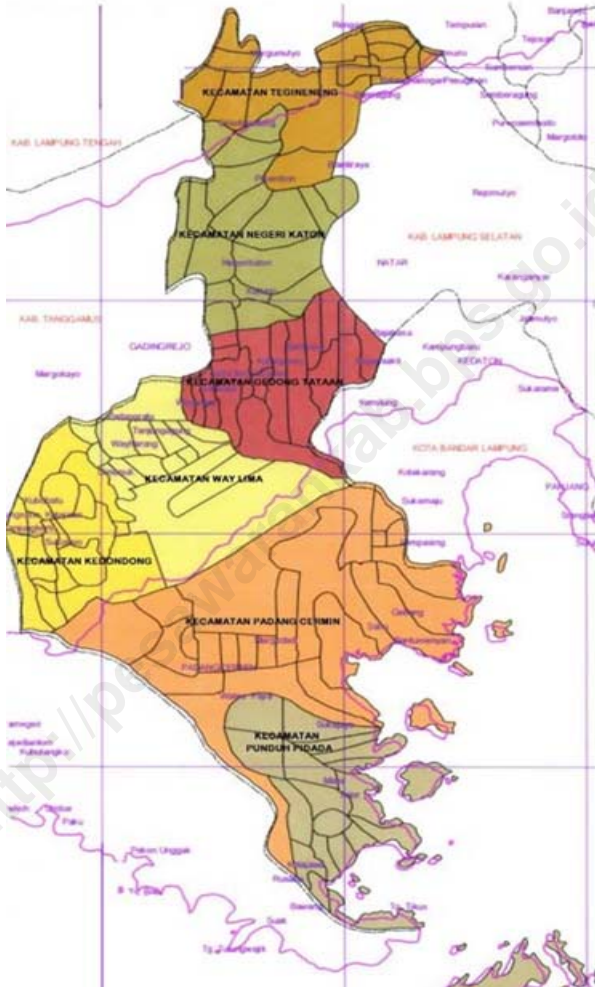
**Naskah :
BADAN PUSAT STATISTIK KABUPATEN PESAWARAN**

**Penyunting :
BADAN PUSAT STATISTIK KABUPATEN PESAWARAN**

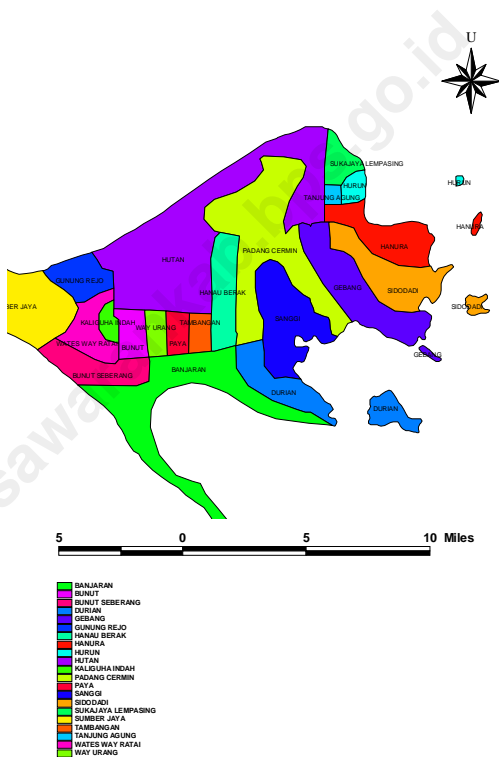
**Gambar Sampul :
BADAN PUSAT STATISTIK KABUPATEN PESAWARAN**

Boleh dikutip dengan menyebutkan sumbernya

PETA ADMINISTRASI KABUPATEN PESAWARAN



PETA ADMINISTRASI KECAMATAN PADANG CERMIN



LAMBANG DAERAH
KABUPATEN PESAWARAN



ARTI LAMBANG DAERAH

KABUPATEN PESAWARAN

1. PESAWARAN:

Diambil dari nama sebuah gunung yang tegak megah di bagian tengah dan barat Kabupaten Pesawaran. Kaki Gunung Pesawaran adalah Gunung Nebak atau Pematang Nebak, Pematang Tanggung dan Pematang Sukma Hilang. Di bawah gunung dan bukit inilah terhampar 7 kecamatan yang tergabung di Kabupaten Pesawaran.

2. PAYUNG :

Payung menurut arti secara harfiah sarana untuk berlindung dari terik matahari dan hujan sedangkan pengertian payung dalam konteks sarana adat istiadat (Payung Balak) adalah sebagai lambang yang identik dengan seorang Raja/Pemimpin rakyat yang harus dapat mengayomi atau melindungi rakyatnya. Payung lima ruas yang dimaksud dalam lambang ini adalah : seorang Pemimpin harus dapat mengayomi atau melindungi rakyatnya dengan senantiasa bersandarkan lima perinsip nilai dalam masyarakat adat Lampung (Piil-Pesengiri, Sakai Sambayan, Nemui-Nyimah, Nengah-Nyampur dan Bejuluk-Buadok).

3. SIGER:

Siger (Siger Pepadun dan Siger Sai batin) berwarna kuning emas yang merupakan Lambang mahkota keagungan adat dan budaya masyarakat Lampung Pepadun dan

Sai Batin yang menggambarkan satu kesatuan yang tidak dapat terpisahkan.

4. **PERISAI:**
Memiliki arti yang mendasar memiliki falsafah pertahanan dan naungan berdasarkan Pancasila.
5. **AKSARA LAMPUNG:**
Tulisan “PESAWARAN” menggunakan aksara Lampung merupakan bentuk kecintaan kita masyarakat Pesawaran untuk tetap menjaga, mempelajari, menggunakan, dan melestarikan Aksara Lampung.
6. **GUNUNG PESAWARAN:**
Melambangkan kesuburan pegunungan daerah Pesawaran, dengan tiga puncak Gunung Betung, Gunung Pesawaran dan Gunung Ratai. Gunung Pesawaran berada di tengah dilihat dari arah Kabupaten Pesawaran.
7. **PERAHU ATAU JUNG:**
Melambangkan Pemerintahan yang kuat menuju suatu tata pemerintahan yang baik di masa mendatang dan menggambarkan semangat masyarakat Kabupaten Pesawaran untuk terus maju.
8. **MOTO ANDAN JEJAMA:**
Andan Jejama berasal dari kata “Andan” yang artinya memelihara atau menjaga dengan baik sedangkan “Jejama” artinya bersama-sama, jadi Andan Jejama memiliki arti memelihara atau menjaga dengan baik secara bersama-sama.
9. **GARIS AIR LAUT:**
Garis Air Laut terdiri dari tiga garis air laut biru melambangkan wilayah laut Kabupaten yang luas, kaya dan alami sebagai sumber kesejahteraan masyarakat

daerah pantai, dengan kekayaan laut yang dimiliki Kabupaten Pesawaran.

10. WARNA MERAH:

Merupakan manifestasi keberanian, kebulatan tekad atas semua keinginan dan keteguhan hati seluruh masyarakat untuk berjuang sungguh-sungguh mewujudkan Kabupaten Pesawaran dan mengisinya dengan karya nyata di dalam menggapai semua harapan menuju masyarakat yang adil, makmur dan sejahtera.

11. WARNA HIJAU:

Sebagai lambang kehidupan, kesuburan tanah dan pepohonan yang Allah SWT berikan kepada masyarakat Pesawaran untuk dijaga dan dikelola demi kesejahteraan dan kemajuan bersama, juga sebagai makna kedamaian hati, ketentraman jiwa dan harmonisnya masyarakat yang hidup di Kabupaten Pesawaran.

12. WARNA PUTIH:

sebagai lambang kesucian hati, ketulusan niat, kecintaan murni untuk memulai semua langkah dalam membangun di dalam menjalankan roda pemerintahan

SAMBUTAN CAMAT PADANG CERMIN

Kecamatan Padang Cermin Dalam Angka tahun 2008/2009 adalah merupakan penerbitan publikasi statistik yang ke sekian kalinya, yang dihimpun oleh Koordinator Statistik Kecamatan (Mantri Statistik), patut kita syukuri dan sambut dengan gembira.

Publikasi ini menyajikan berbagai informasi dan data statistik tentang pelaksanaan program pembangunan di Kecamatan Padang Cermin. Yang dihimpun dari berbagai Instansi Pemerintah maupun Swasta di Kecamatan Padang Cermin.

Untuk dapat meningkatkan mutu data statistik yang baik, diharapkan kerjasama dan peran aktif dari berbagai instansi Pemerintah maupun Swasta. Sehingga dengan demikian publikasi Kecamatan Padang Cermin Dalam Angka merupakan sumber informasi yang dapat dimanfaatkan sebagai pedoman proses perencanaan, pelaksanaan dan evaluasi pembangunan.

Semoga publikasi ini bermanfaat bagi kita semua.

Padang Cermin, Desember 2009
Camat Padang Cermin,

H.IKHSANI EFENDI, S.Sos
19590903 198101 1 006

KATA PENGANTAR

Penerbitan publikasi Kecamatan Padang Cermin Dalam Angka Tahun 2008/2009 adalah kelanjutan dari penerbitan tahun sebelumnya, yang berhasil disusun oleh Koordinator Statistik Kecamatan (Mantri Statistik) Kecamatan Padang Cermin.

Penyusunan dan penyajian tabel-tabel yang ada, disesuaikan dengan ketersediaan data pada sumber data. Hal ini dimaksudkan agar data yang disajikan dapat dipahami dalam penggunaan/pemanfaatannya bagi konsumen data.

Ucapan terima kasih disampaikan kepada Bapak Camat Padang Cermin yang telah membantu dalam upaya pelaksanaan dan penerbitan, sehingga publikasi ini dapat diselesaikan dengan baik.

Penghargaan yang setinggi-tingginya kami sampaikan kepada semua pihak, atas kerjasamanya yang telah memberikan data sehingga publikasi ini dapat diterbitkan.

Semoga publikasi ini dapat bermanfaat bagi kita semua, guna menunjang pembangunan yang sedang dan akan kita laksanakan.

Padang Cermin, Desember 2008
**Koordinator Statistik Kecamatan
(KSK)**
Kecamatan Padang Cermin,

JOHAN IRAWAN, S.E

NIP. 19700203 199303 1 005

DAFTAR ISI

-	Peta Administrasi Kabupaten Pesawaran	ii
-	Peta Administrasi Kecamatan Padang Cermin	iii
-	Lambang Daerah Kabupaten Pesawaran	iv
-	Arti Lambang Daerah Kabupaten Pesawaran.....	v
-	Sambutan Camat Padang Cermin	viii
-	Kata Pengantar	ix
-	Daftar Isi	x
-	Daftar Tabel	xi
BAB I	GEOGRAFI	1
BAB II	PEMERINTAHAN	7
BAB III	PENDUDUK, DAN KELUARGA BERENCANA	12
BAB IV	SOSIAL	19
BAB V	PERTANIAN	27
BAB VI	PERINDUSTRIAN DAN PERDAGANGAN	33
BAB VII	PERHUBUNGAN DAN TELEKOMUNIKASI	40
BAB VIII	KEUANGAN DAN HARGA-HARGA	44

DAFTAR TABEL

BAB I GEOGRAFI

Tabel 1.1.	Letak Kecamatan Padang Cermin Menurut Batas Wilayah Tahun 2008	2
Tabel 1.2.	Luas Kecamatan Padang Cermin Dirinci Per Desa/Kelurahan Tahun 2008	3
Tabel 1.3.	Rata-rata Ketinggian Dari Permukaan Laut di Kec. Padang Cermin Dirinci Per Desa/Kelurahan Tahun 2008	4
Tabel 1.4.	Letak Geografis Kecamatan Padang Cermin Menurut Pantai dan Bukan Pantai Dirinci Per Desa/Kelurahan Tahun 2008	5
Tabel 1.5.	Jarak Desa/Kelurahan Ke Kantor Kecamatan Padang Cermin dan Kabupaten Dirinci Per Desa/Kelurahan Tahun 2008	6

BAB II PEMERINTAHAN

Tabel 2.1.	Klasifikasi Desa/Kelurahan Di Kecamatan Padang Cermin Dirinci Per Desa/Kelurahan Tahun 2008	8
Tabel 2.2.	Status Desa/Kelurahan Di Kecamatan Padang Cermin Dirinci Per Desa/Kelurahan Tahun 2008	9
Tabel 2.3.	Banyaknya Dusun, RW, dan RT di Kecamatan Padang Cermin Dirinci Per Desa/Kelurahan Tahun 2008	10
Tabel 2.4.	Jumlah Bangunan Rumah Di Kec. Padang Cermin Menurut Kualitasnya Dirinci Per Desa/Kelurahan Tahun 2008	11

BAB III PENDUDUK DAN KELUARGA BERENCANA

Tabel 3.1.	Jumlah Penduduk Kecamatan Padang Cermin Dirinci Menurut Jenis Kelamin Dan Sex Ratio Tahun 2001 – 2008	13
Tabel 3.2.	Jumlah Penduduk Kecamatan Padang Cermin Dirinci Menurut Kelompok Umur, Jenis Kelamin dan Sex Ratio, Tahun 2008	14
Tabel 3.3.	Jumlah Penduduk dan Rumah Tangga Kecamatan Padang Cermin Dirinci Menurut Desa/Kelurahan, Jenis Kelamin dan Sex Ratio Tahun 2008	15
Tabel 3.4.	Kepadatan Penduduk di Kecamatan Padang Cermin Dirinci Per Desa/Kelurahan Tahun 2008	16
Tabel 3.5.	Pentahapan Keluarga Sejahtera di Kecamatan Padang Cermin Dirinci Per Desa/Kelurahan Tahun 2008	17
Tabel 3.6.	Pencapaian Akseptor KB Aktif di Kecamatan Padang Cermin Menurut Alat Kontrasepsi Dirinci Per Desa/Kelurahan Tahun 2008	18

BAB IV S O S I A L

Tabel 4.1.	Banyaknya Sekolah di Kecamatan Padang Cermin Menurut Tingkatannya Dirinci Per Desa/Kelurahan Tahun 2008	20
Tabel 4.2.	Jumlah Sarana Kesehatan di Kecamatan Padang Cermin Dirinci Per Desa/Kelurahan Tahun 2008	21
Tabel 4.3.	Jumlah Tenaga Kesehatan di Kecamatan Padang Cermin Dirinci Per Desa/Kelurahan Tahun 2008	22
Tabel 4.4.	Banyaknya Tempat Ibadah di Kecamatan Padang Cermin Dirinci Per Desa/Kelurahan Tahun 2008	23
Tabel 4.5.	Banyaknya Nikah, Cerai, Talak, dan Rujuk Di Kecamatan Padang Cermin Dirinci Per Desa/Kelurahan Tahun 2008	24

Tabel 4.6.	Banyaknya Sarana/Lapangan Olahraga di Kecamatan Padang Cermin Dirinci Per Desa/Kelurahan Tahun 2008	25
Tabel 4.7.	Banyaknya Alun-alun, Tempat Hiburan/Rekreasi, dan Penyewaan VCD/LD di Kecamatan Padang Cermin Dirinci Per Desa/Kelurahan Tahun 2008	26

BAB V PERTANIAN

Tabel 5.1.	Luas Lahan Sawah di Kecamatan Padang Cermin Menurut Jenisnya dirinci Per Desa/Kelurahan (Ha) Tahun 2008	28
Tabel 5.2.	Luas Lahan Bukan Sawah di Kec. Padang Cermin Menurut Jenisnya dirinci Per Desa/Kelurahan (Ha) Tahun 2008	29
Tabel 5.3.	Luas Tanam dan Produksi Padi dan Jagung di Kec. Padang Cermin Dirinci Per Desa/Kelurahan Tahun 2008	30
Tabel 5.4.	Luas Tanam dan Produksi Hortikultura di Kecamatan Padang Cermin Dirinci Per Desa/Kelurahan Tahun 2008	31
Tabel 5.5.	Jumlah Ternak di Kecamatan Padang Cermin Menurut Jenisnya dirinci Per Desa/Kelurahan Tahun 2008	32

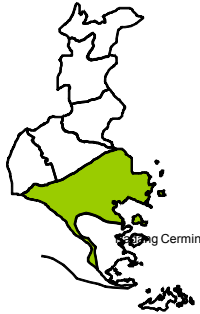
BAB VI PERINDUSTRIAN DAN PERDAGANGAN

Tabel 6.1.	Banyaknya Pasar, Toko, Rumah Makan, dan Hotel di Kec. Padang Cermin dirinci Per Desa/Kelurahan Tahun 2008	34
Tabel 6.2.	Banyaknya Industri Kerajinan Rakyat di Kec. Padang Cermin Menurut Jenisnya Per Desa/Kelurahan Tahun 2008	35
Tabel 6.3.	Jumlah Industri Kecil di Kec. Padang Cermin Menurut Jenisnya dirinci Per Desa/Kelurahan Tahun 2008	36

Tabel 6.4.	Keberadaan Tempat Usaha Penambangan/ Penggalian di Kecamatan Padang Cermin Menurut Jenisnya dirinci Per Desa/Kelurahan Tahun 2008	37
Tabel 6.5.	Banyaknya Bank dan Koperasi di Kecamatan Padang Cermin dirinci Per Desa/Kelurahan Tahun 2008	38
Tabel 6.6.	Banyaknya Rumahtangga Pelanggan PLN dan Non PLN di Kecamatan Padang Cermin dirinci Per Desa/Kelurahan Tahun 2008	39
 <i>BAB VII PERHUBUNGAN, DAN TELEKOMUNIKASI</i>		
Tabel 7.1.	Panjang Jalan di Kecamatan Padang Cermin Dirinci Menurut Klasifikasi Jalan Tahun 2008	41
Tabel 7.2.	Keberadaan Angkutan Umum Yang Digunakan di Kecamatan Padang Cermin Menurut Jenisnya Angkutan dirinci Per Desa/Kelurahan Tahun	42
Tabel 7.3.	Banyaknya Pelanggan Telepon, Pesawat Televisi, dan Wartel di Kecamatan Padang Cermin dirinci Per Desa/Kelurahan Tahun 2008	43
 <i>BAB VIII KEUANGAN DAN HARGA-HARGA</i>		
Tabel 8.1.	Rata-rata Harga Beberapa Komoditi Pertanian di Kec. Padang Cermin dirinci Per Desa/Kelurahan Tahun 2008	45
Tabel 8.2.	Rata-rata Harga Kebutuhan Pokok di Kecamatan Padang Cermin dirinci Jenis Barang Tahun 2008	46

I. GEOGRAFI





TABEL 1.1
 LETAK KECAMATAN PADANG CERMIN
 MENURUT BATAS WILAYAH
 TAHUN 2008

Arah Mata Angin	Batas-Batas
(1)	(2)
Utara	Kecamatan Kedondong Kab. Pesawaran
Timur	Teluk Lampung
Selatan	Kecamatan Punduh Pidada Kab. Pesawaran
Barat	Kecamatan Cukuh Balak Kab. Tanggamus

Sumber : Kantor Kecamatan Padang Cermin

TABEL 1.2.
 LUAS KECAMATAN PADANG CERMIN
 DIRINCI PER DESA/KELURAHAN
 TAHUN 2008

Desa / Kelurahan	Luas	
	Km ²	Ha
(1)	(2)	(3)
1. Sanggi	17.18	1,718
2. Durian	21.22	2,122
3. Banjaran	11.01	1,101
4. Bunut Seberang	20.00	2,000
5. Sumber Jaya	15.62	1,562
6. Gunung Rejo	20.00	2,000
7. Wates Way Ratai	27.71	2,771
8. Kaliguha/Pesawaran Indah	15.00	1,500
9. Bunut	13.88	1,388
10. Way Urang	10.38	1,038
11. Paya	10.89	1,089
12. Tambangan	9.79	979
13. Hanau Berak	19.45	1,945
14. Padang Cermin	32.78	3,278
15. Gebang	25.00	2,500
16. Sidodadi	14.00	1,400
17. Hanura	9.04	904
18. Hurun	26.76	2,676
19. Tanjung Agung	15.00	1,500
20. Sukajaya Lempasing	32.39	3,239
21. Harapan Jaya	15.00	1,500
22. Gayau	7.20	720
Jumlah	389.30	38,931

Sumber : Kantor Kecamatan Padang Cermin

TABEL 1.3.
 RATA-RATA KETINGGIAN DARI PERMUKAAN LAUT
 DI KECAMATAN PADANG CERMIN DIRINCI PER DESA/KELURAHAN
 TAHUN 2008

Desa / Kelurahan	Rata-rata Ketinggian (meter)
(1)	(2)
1. Sanggi	500
2. Durian	10
3. Banjaran	800
4. Bunut Seberang	700
5. Sumber Jaya	1,200
6. Gunung Rejo	1,000
7. Wates Way Ratai	750
8. Kaliguha/Pesawaran Indah	1,750
9. Bunut	650
10. Way Urang	700
11. Paya	500
12. Tambangan	800
13. Hanau Berak	1,500
14. Padang Cermin	300
15. Gebang	300
16. Sidodadi	300
17. Hanura	800
18. Hurun	100
19. Tanjung Agung	3,500
20. Sukajaya Lempasing	100
21. Harapan Jaya	1,000
22. Gayau	12
Rata-rata	785

Sumber : Kantor Kecamatan Padang Cermin

TABEL 1.4
 LETAK GEOGRAFIS KECAMATAN PADANG CERMIN
 MENURUT PANTAI BUKAN PANTAI DIRINCI PER DESA/KELURAHAN
 TAHUN 2008

Desa / Kelurahan	Pantai	Bukan Pantai		
		Lembah/DAS	Lereng/Bukit	Dataran
(1)	(2)	(3)	(4)	(5)
1. Sanggi	√	-	-	-
2. Durian	√	-	-	-
3. Banjaran	-	-	-	√
4. Bunut Seberang	-	-	√	-
5. Sumber Jaya	-	-	√	-
6. Gunung Rejo	-	-	√	-
7. Wates Way Ratai	-	-	-	√
8. Kaliguha/Pesawaran Indah	-	-	√	-
9. Bunut	-	-	-	√
10. Way Urang	-	-	-	√
11. Paya	-	-	-	√
12. Tambangan	-	-	-	√
13. Hanau Berak	-	-	-	√
14. Padang Cermin	-	-	-	√
15. Gebang	√	-	-	-
16. Sidodadi	-	-	-	√
17. Hanura	-	-	-	√
18. Hurun	-	-	-	√
19. Tanjung Agung	-	-	√	-
20. Sukajaya Lempasing	√	-	-	-
21. Harapan Jaya	-	-	√	-
22. Gayau	√	-	-	-

Sumber : Kantor Kecamatan Padang Cermin

TABEL 1.5
 JARAK DESA KE KANTOR KECAMATAN DAN KABUPATEN
 DIRINCI PER DESA/KELURAHAN
 TAHUN 2008

Desa / Kelurahan	Jarak ke Kantor (Km)	
	Kecamatan	Kabupaten
(1)	(2)	(3)
1. Sanggi	8.00	41.00
2. Durian	8.00	40.00
3. Banjaran	7.00	38.00
4. Bunut Seberang	3.00	34.00
5. Sumber Jaya	7.00	48.00
6. Gunung Rejo	7.00	30.00
7. Wates Way Ratai	1.00	35.00
8. Kaliguha/Pesawaran Indah	15.00	42.00
9. Bunut	2.00	34.00
10. Way Urang	4.00	35.00
11. Paya	3.00	36.00
12. Tambangan	4.00	37.00
13. Hanau Berak	6.00	38.00
14. Padang Cermin	7.00	39.00
15. Gebang	26.00	40.00
16. Sidodadi	27.00	49.00
17. Hanura	30.00	48.00
18. Hurun	32.00	46.00
19. Tanjung Agung	45.00	44.00
20. Sukajaya Lempasing	36.00	67.00
21. Harapan Jaya	15.00	69.00
22. Gayau	22.00	53.00
Rata-Rata	14.32	42.86

Sumber : Kantor Kecamatan Padang Cermin

II. PEMERINTAHAN



TABEL 2.1.
 KLASIFIKASI DESA DI KECAMATAN PADANG CERMIN
 DIRINCI PER DESA/KELURAHAN
 TAHUN 2008

Desa / Kelurahan	Klasifikasi Desa		
	Swadaya	Swakarya	Swasembada
(1)	(2)	(3)	(4)
1. Sanggi	-	√	-
2. Durian	-	√	-
3. Banjaran	√	-	-
4. Bunut Seberang	-	√	-
5. Sumber Jaya	√	-	-
6. Gunung Rejo	-	√	-
7. Wates Way Ratai	-	-	√
8. Kaliguha/Pesawaran Indah	√	-	-
9. Bunut	-	√	-
10. Way Urang	√	-	-
11. Paya	√	-	-
12. Tambangan	-	√	-
13. Hanau Berak	-	√	-
14. Padang Cermin	-	-	√
15. Gebang	-	√	-
16. Sidodadi	-	√	-
17. Hanura	-	-	√
18. Hurun	-	-	√
19. Tanjung Agung	√	-	-
20. Sukajaya Lempasing	-	√	-
21. Harapan Jaya	√	-	-
22. Gayau	√	-	-

Sumber : Kantor Kecamatan Padang Cermin

TABEL 2.2
 STATUS DESA DI KECAMATAN PADANG CERMIN
 DIRINCI PER DESA/KELURAHAN
 TAHUN 2008

Desa / Kelurahan	Status Desa	
	Definitif	Persiapan
(1)	(2)	(3)
1. Sanggi	√	-
2. Durian	√	-
3. Banjaran	√	-
4. Bunut Seberang	√	-
5. Sumber Jaya	√	-
6. Gunung Rejo	√	-
7. Wates Way Ratai	√	-
8. Kaliguha/Pesawaran Indah	√	-
9. Bunut	√	-
10. Way Urang	√	-
11. Paya	√	-
12. Tambangan	√	-
13. Hanau Berak	√	-
14. Padang Cermin	√	-
15. Gebang	√	-
16. Sidodadi	√	-
17. Hanura	√	-
18. Hurun	√	-
19. Tanjung Agung	√	-
20. Sukajaya Lempasing	√	-
21. Harapan Jaya	√	-
22. Gayau	√	-

Sumber : Kantor Kecamatan Padang Cermin

TABEL 2.3
 BANYAKNYA DUSUN, RUKUN WARGA (RW) DAN RUKUN TETANGGA (RT)
 DI KECAMATAN PADANG CERMIN DIRINCI PER DESA/KELURAHAN
 TAHUN 2008

Desa / Kelurahan	Dusun	RW	RT
(1)	(2)	(3)	(4)
1. Sanggi	5	-	11
2. Durian	6	-	7
3. Banjaran	8	-	28
4. Bunut Seberang	11	-	15
5. Sumber Jaya	11	-	28
6. Gunung Rejo	15	-	41
7. Wates Way Ratai	15	-	40
8. Kaliguha/Pesawaran Indah	6	-	22
9. Bunut	9	-	19
10. Way Urang	6	-	5
11. Paya	4	-	4
12. Tambangan	4	-	4
13. Hanau Berak	6	-	19
14. Padang Cermin	10	-	42
15. Gebang	13	-	37
16. Sidodadi	5	-	14
17. Hanura	4	-	31
18. Hurun	15	-	44
19. Tanjung Agung	6	-	20
20. Sukajaya Lempasing	6	-	36
21. Harapan Jaya	6	-	17
22. Gayau	5	-	6
Jumlah	176	-	490

Sumber : Kantor Kecamatan Padang Cermin

TABEL 2.4
 JUMLAH BANGUNAN RUMAH DI KECAMATAN PADANG CERMIN
 MENURUT KWALITASNYA DIRINCI PER DESA/KELURAHAN
 TAHUN 2008

Desa / Kelurahan	Kualitas bangunan	
	Permanen	Bukan Permanen
(1)	(2)	(3)
1. Sanggi	281	276
2. Durian	209	332
3. Banjaran	215	981
4. Bunut Seberang	171	376
5. Sumber Jaya	169	618
6. Gunung Rejo	501	716
7. Wates Way Ratai	698	1,189
8. Kaliguha/Pesawaran Indah	147	407
9. Bunut	361	427
10. Way Urang	61	203
11. Paya	76	203
12. Tambangan	63	167
13. Hanau Berak	281	356
14. Padang Cermin	412	1,265
15. Gebang	261	1,149
16. Sidodadi	182	267
17. Hanura	676	382
18. Hurun	503	806
19. Tanjung Agung	198	371
20. Sukajaya Lempasing	761	562
21. Harapan Jaya	81	381
22. Gayau	52	315
Jumlah	6,359	11,749

Sumber : Kantor Kecamatan Padang Cermin

III. PENDUDUK DAN KELUARGA BERENCANA



TABEL 3.1
 PENDUDUK KECAMATAN PADANG CERMIN
 MENURUT JENIS KELAMIN, DAN SEX RATIO
 TAHUN 2001-2008

Tahun	Laki-laki	Perempuan	Jumlah	Sex Ratio
(1)	(2)	(3)	(4)	(5)
2001*)	71,832	69,767	141,599	102.96
2002*)	75,569	70,248	145,817	107.57
2003	40,245	35,468	75,713	113.47
2004	41,038	35,832	76,870	114.53
2005	41,431	37,032	78,463	111.88
2006	42,298	37,653	79,951	112.34
2007	45,178	40,329	85,507	112.02
2008	45,368	40,498	85,866	112

Sumber : BPS Kabupaten Pesawaran

Keterangan : -Tahun 2001-2007, Data diolah dari hasil proyeksi

-Tahun 2008, Data Diolah Dari Hasil Pendataan Potensi Desa 2008

- *) Data masih bergabung dengan Kecamatan Punduh Pidada

TABEL 3.2.
 PENDUDUK KECAMATAN PADANG CERMIN
 MENURUT KELOMPOK UMUR, JENIS KELAMIN, DAN SEX RATIO
 TAHUN 2008

Kelompok Umur	Laki-laki	Perempuan	Jumlah	Sex Ratio
(1)	(2)	(3)	(4)	(5)
0 - 4	4,734	4,280	9,014	110.61
5 - 9	5,121	4,487	9,608	114.13
10 - 14	5,517	4,864	10,381	113.43
15 - 19	5,367	4,558	9,925	117.75
20 - 24	4,083	3,924	8,007	104.05
25 - 29	3,808	3,659	7,467	104.07
30 - 34	3,230	3,046	6,276	106.04
35 - 39	3,071	2,952	6,023	104.03
40 - 44	2,714	2,259	4,973	120.14
45 - 49	2,085	1,707	3,792	122.14
50 - 54	1,584	1,327	2,911	119.37
55 - 59	1,139	970	2,109	117.42
60 - 64	1,130	967	2,097	116.86
65 - 69	703	623	1,326	112.84
70 - 74	603	510	1,113	118.24
75 +	479	365	844	131.23
Jumlah	45,368	40,498	85,866	112.03

Sumber : BPS Kabupaten Pesawaran

Keterangan : Data diolah dari hasil Potensi Desa 2008

TABEL 3.3.
JUMLAH PENDUDUK KECAMATAN PADANG CERMIN
MENURUT DESA, JENIS KELAMIN, DAN SEX RATIO
TAHUN 2008

Desa / Kelurahan	Kepala Keluarga	Laki-laki	Perempuan	Jumlah	Sex Ratio
(1)	(2)	(3)	(4)	(5)	(6)
1. Sanggi	674	1,487	1,295	2,782	114.83
2. Durian	565	1,226	1,141	2,367	107.45
3. Banjaran	1,107	2,284	2,170	4,454	105.25
4. Bunut Seberang	806	2,442	2,044	4,486	119.47
5. Sumber Jaya	971	1,901	1,537	3,438	123.68
6. Gunung Rejo	1,852	3,678	2,822	6,500	130.33
7. Wates Way Ratai	2,052	3,915	3,393	7,308	115.38
8. Kaliguha/Pesawaran Indah	798	1,476	1,320	2,796	111.82
9. Bunut	910	1,966	2,046	4,012	96.09
10. Way Urang	335	516	503	1,019	102.58
11. Paya	244	764	578	1,342	132.18
12. Tambangan	264	497	519	1,016	95.76
13. Hanau Berak	797	1,397	1,345	2,742	103.87
14. Padang Cermin	2,103	4,365	3,682	8,047	118.55
15. Gebang	1,914	4,140	3,978	8,118	104.07
16. Sidodadi	457	1,111	983	2,094	113.02
17. Hanura	1,192	2,391	2,231	4,622	107.17
18. Hurun	1,554	2,881	2,524	5,405	114.14
19. Tanjung Agung	907	1,677	1,455	3,132	115.26
20. Sukajaya Lempasing	1,603	3,296	3,183	6,479	103.55
21. Harapan Jaya	535	1,048	931	1,979	112.57
22. Gayau	358	910	818	1,728	111.25
Jumlah	21,998	45,368	40,498	85,866	112.03

Keterangan : Data diolah dari hasil Pendataan Potensi Desa 2008

TABEL 3.4.
KEPADATAN PENDUDUK
DI KECAMATAN PADANG CERMIN DIRINCI PER DESA
TAHUN 2008

Desa / Kelurahan	Luas (Km ²)	Penduduk (Jiwa)	Kepadatan Penduduk (Jiwa/Km ²)
(1)	(2)	(3)	(4)
1. Sanggi	17.19	2,782	161.84
2. Durian	21.22	2,367	111.55
3. Banjaran	11.01	4,454	404.54
4. Bunut Seberang	20.00	4,486	224.30
5. Sumber Jaya	15.62	3,438	220.10
6. Gunung Rejo	20.00	6,500	325.00
7. Wates Way Ratai	27.71	7,308	263.73
8. Kaliguha/Pesawaran Indah	15.00	2,796	186.40
9. Bunut	13.88	4,012	289.05
10. Way Urang	10.38	1,019	98.17
11. Paya	10.89	1,342	123.23
12. Tambangan	9.79	1,016	103.78
13. Hanau Berak	19.45	2,742	140.98
14. Padang Cermin	32.78	8,047	245.49
15. Gebang	25.00	8,118	324.72
16. Sidodadi	14.00	2,094	149.57
17. Hanura	9.04	4,622	511.28
18. Hurun	26.76	5,405	201.98
19. Tanjung Agung	15.00	3,132	208.80
20. Sukajaya Lempasing	32.39	6,479	200.03
21. Harapan Jaya	15.00	1,979	131.93
22. Gayau	7.20	1,728	240.00
Jumlah	284.02	85,866	302.33

Sumber : Kantor Kecamatan Padang Cermin

TABEL 3.5.
PENTAHAPAN KELUARGA SEJAHTERA
DI KECAMATAN PADANG CERMIN DIRINCI PER DESA/KELURAHAN
TAHUN 2008

Desa / Kelurahan	Keluarga Prasejahtera	Keluarga Sejahtera I	Keluarga Sejahtera II	Keluarga Sejahtera III
(1)	(2)	(3)	(4)	(5)
1. Sanggi	221	43	244	14
2. Durian	176	40	48	8
3. Banjaran	359	65	648	16
4. Bunut Seberang	257	47	159	18
5. Sumber Jaya	610	60	233	20
6. Gunung Rejo	361	71	681	104
7. Wates Way Ratai	423	98	1,052	215
8. Kaliguha/Pesawaran Indah	175	41	201	37
9. Bunut	281	48	234	30
10. Way Urang	121	26	46	14
11. Paya	130	20	38	11
12. Tambangan	126	85	27	16
13. Hanau Berak	258	138	115	21
14. Padang Cermin	683	97	508	70
15. Gebang	482	31	572	28
16. Sidodadi	171	40	77	35
17. Hanura	180	45	327	201
18. Hurun	229	48	59	18
19. Tanjung Agung	128	39	261	60
20. Sukajaya Lempasing	361	51	270	102
21. Harapan Jaya	142	25	137	18
22. Gayau	119	21	32	16
Jumlah	5,993	1,179	5,969	1,072


Sumber : PLKB Kecamatan Padang Cermin

TABEL 3.6.
 PENCAPAIAN AKSEPTOR KB DI KECAMATAN PADANG CERMIN
 MENURUT ALAT KONTRASEPSI DIRINCI PER DESA/KELURAHAN
 TAHUN 2008

Desa / Kelurahan	Alat Kontrasepsi							Jumlah
	IUD	Pil	Kon- dom	Suntik	MOP	MOW	Susuk	
(1)	(2)	(3)	(4)	(5)	(6)	(7)	(8)	(9)
1. Sanggi	18	139	11	112	12	4	-	296
2. Durian	36	81	9	106	16	3	-	251
3. Banjaran	89	251	5	318	18	2	-	683
4. Bunut Seberang	105	140	7	96	26	4	-	378
5. Sumber Jaya	138	141	13	99	19	4	-	414
6. Gunung Rejo	141	328	11	174	14	2	-	670
7. Wates Way Ratai	187	260	14	315	61	12	-	849
8. Kaliguha/Pesawaran Indah	41	110	8	70	10	5	-	244
9. Bunut	121	45	10	96	40	4	-	316
10. Way Urang	30	80	8	48	14	2	-	182
11. Paya	18	71	5	42	12	-	-	148
12. Tambangan	16	106	6	28	18	-	-	174
13. Hanau Berak	79	216	16	99	21	4	-	435
14. Padang Cermin	91	311	21	220	16	4	-	663
15. Gebang	167	90	8	188	20	8	-	481
16. Sidodadi	24	181	3	122	15	2	-	347
17. Hanura	60	200	15	135	31	5	-	446
18. Hurun	78	112	7	220	9	21	-	447
19. Tanjung Agung	27	140	5	181	12	5	-	370
20. Sukajaya Lempasing	90	219	12	90	14	10	-	435
21. Harapan Jaya	89	147	4	134	12	7	-	393
22. Gayau	19	61	2	49	10	2	-	143
Jumlah	1,664	3,429	200	2,942	420	110	-	8,229

Sumber : PLKB Kecamatan Padang Cermin

IV. SOSIAL



TABEL 4.1.
BANYAKNYA SEKOLAH DI KECAMATAN PADANG CERMIN
MENURUT TINGKATANNYA PER DESA/KELURAHAN
TAHUN 2008

Desa / Kelurahan	T K		S D		SLTP		SLTA	
	Negeri	Swasta	Negeri	Swasta	Negeri	Swasta	Negeri	Swasta
	(1)	(2)	(3)	(4)	(5)	(6)	(7)	(8)
1. Sanggi	-	1	1	-	-	-	-	-
2. Durian	-	-	4	-	-	-	-	-
3. Banjaran	-	-	4	-	-	-	-	-
4. Bunut Seberang	-	-	2	-	-	-	-	-
5. Sumber Jaya	-	-	3	-	-	1	-	-
6. Gunung Rejo	-	-	5	-	-	2	-	-
7. Wates Way Ratai	-	1	6	-	-	1	1	1
8. Kaliguha/Pesawaran Indah	-	-	2	-	-	1	-	-
9. Bunut	-	-	3	-	-	1	-	1
10. Way Urang	-	-	-	-	1	-	1	-
11. Paya	-	-	1	-	1	-	-	-
12. Tambangan	-	-	1	-	-	-	-	-
13. Hanau Berak	-	-	4	-	-	-	-	-
14. Padang Cermin	1	-	4	-	1	1	-	1
15. Gebang	-	-	3	-	-	-	-	-
16. Sidodadi	-	-	1	-	-	-	-	-
17. Hanura	-	1	3	-	1	1	1	1
18. Hurun	-	-	3	-	-	-	-	-
19. Tanjung Agung	-	-	2	-	-	-	-	-
20. Sukajaya Lempasing	-	-	3	-	-	-	-	-
21. Harapan Jaya	-	-	1	-	-	-	-	-
22. Gayau	-	-	1	-	-	1	-	-
Jumlah	1	3	57	-	4	9	3	4

Sumber : Cabdin Pendidikan Kecamatan Padang Cermin

TABEL 4.2.
JUMLAH SARANA KESEHATAN DI KECAMATAN PADANG CERMIN
DIRINCI PER DESA/KELURAHAN
TAHUN 2008

Desa / Kelurahan	Sarana Kesehatan		
	Puskesmas Induk	Puskesmas Pembantu	Posyandu
(1)	(2)	(3)	(4)
1. Sanggi	-	-	2
2. Durian	-	-	3
3. Banjaran	-	-	5
4. Bunut Seberang	-	-	3
5. Sumber Jaya	-	1	4
6. Gunung Rejo	-	1	4
7. Wates Way Ratai	-	-	13
8. Kaliguha/Pesawaran Indah	-	1	4
9. Bunut	1	-	3
10. Way Urang	-	-	1
11. Paya	-	-	2
12. Tambangan	-	-	2
13. Hanau Berak	-	-	2
14. Padang Cermin	1	-	5
15. Gebang	-	1	5
16. Sidodadi	-	-	2
17. Hanura	1	-	13
18. Hurun	-	-	5
19. Tanjung Agung	-	1	1
20. Sukajaya Lempasing	-	1	2
21. Harapan Jaya	-	-	3
22. Gayau	-	-	1
Jumlah	3	6	85

Sumber : Kantor Kecamatan Padang Cermin

TABEL 4.3.
JUMLAH TENAGA KESEHATAN DI KECAMATAN PADANG CERMIN
DIRINCI PER DESA/KELURAHAN
TAHUN 2008

Desa / Kelurahan	Tenaga Kesehatan		
	Dokter	Bidan	Dukun Bayi
(1)	(2)	(3)	(4)
1. Sanggi	1	2	2
2. Durian	-	1	6
3. Banjaran	-	1	10
4. Bunut Seberang	-	1	4
5. Sumber Jaya	-	1	6
6. Gunung Rejo	-	1	6
7. Wates Way Ratai	-	2	10
8. Kaliguha/Pesawaran Indah	-	1	3
9. Bunut	1	1	4
10. Way Urang	-	1	3
11. Paya	-	-	7
12. Tambangan	-	-	4
13. Hanau Berak	-	1	5
14. Padang Cermin	2	3	10
15. Gebang	-	1	5
16. Sidodadi	-	-	4
17. Hanura	1	2	6
18. Hurun	-	1	6
19. Tanjung Agung	-	-	9
20. Sukajaya Lempasing	-	1	8
21. Harapan Jaya	-	-	3
22. Gayau	-	1	4
Jumlah	5	22	125

Sumber : Kantor Kecamatan Padang Cermin

TABEL 4.4.
BANYAKNYA TEMPAT IBADAH DI KECAMATAN PADANG CERMIN
DIRINCI PER DESA/KELURAHAN
TAHUN 2008

Desa / Kelurahan	Masjid	Mushol	Gereja		Pura	Vihara	Klen- teng
		lah/ Langgar	Kristen	Katolik			
(1)	(2)	(3)	(4)	(5)	(6)	(7)	(8)
1. Sanggi	5	3	-	-	-	-	-
2. Durian	2	5	-	-	-	-	-
3. Banjaran	9	4	2	-	-	-	-
4. Bunut Seberang	3	8	-	-	-	-	-
5. Sumber Jaya	8	18	-	-	-	-	-
6. Gunung Rejo	14	8	-	1	-	-	-
7. Wates Way Ratai	16	27	1	-	-	-	-
8. Kaliguha/Pesawaran Indah	5	7	-	1	-	-	-
9. Bunut	3	17	-	-	-	-	-
10. Way Urang	3	2	-	-	-	-	-
11. Paya	2	2	1	-	-	-	-
12. Tambangan	2	5	-	-	-	-	-
13. Hanau Berak	11	5	-	-	-	-	-
14. Padang Cermin	10	12	-	-	-	-	-
15. Gebang	9	16	-	-	-	-	-
16. Sidodadi	3	5	-	-	1	-	-
17. Hanura	2	9	3	-	-	-	-
18. Hurun	15	3	-	-	-	-	-
19. Tanjung Agung	4	8	-	-	-	-	-
20. Sukajaya Lempasing	8	6	-	-	-	-	-
21. Harapan Jaya	4	2	-	-	-	-	-
22. Gayau	3	2	-	-	-	-	-
Jumlah	141	174	7	2	1	-	-

Sumber : Kantor Urusan Agama Kecamatan Padang Cermin

TABEL 4.5.
BANYAKNYA NIKAH, CERAI, TALAK DAN RUJUK
DI KECAMATAN PADANG CERMIN DIRINCI PER DESA/KELURAHAN
TAHUN 2008

Desa / Kelurahan	Nikah	Cerai	Talak	Rujuk
(1)	(2)	(3)	(4)	(5)
1. Sanggi	29	-	-	-
2. Durian	27	-	-	-
3. Banjaran	42	-	-	-
4. Bunut Seberang	27	1	-	-
5. Sumber Jaya	28	-	-	-
6. Gunung Rejo	59	2	-	-
7. Wates Way Ratai	61	2	-	-
8. Kaliguha/Pesawaran	20	-	-	-
9. Bunut	18	-	-	-
10. Way Urang	11	-	-	-
11. Paya	9	-	-	-
12. Tambangan	10	-	-	-
13. Hanau Berak	19	-	-	-
14. Padang Cermin	62	1	-	-
15. Gebang	51	2	-	-
16. Sidodadi	30	-	-	-
17. Hanura	42	-	-	-
18. Hurun	41	-	-	-
19. Tanjung Agung	30	-	-	-
20. Sukajaya Lempasing	38	-	-	-
21. Harapan Jaya	20	-	-	-
22. Gayau	19	-	-	-
Jumlah	693	8	-	-

Sumber : Kantor Urusan Agama Kecamatan Padang Cermin

TABEL 4.6.
KEBERADAAN SARANA/LAPANGAN OLAH RAGA
DI KECAMATAN PADANG CERMIN DIRINCI PER DESA/KELURAHAN
TAHUN 2008

Desa / Kelurahan	Sepak Bola	Bulu Tangkis	Bola Volley
(1)	(2)	(3)	(4)
1. Sanggi	√	√	√
2. Durian	-	√	√
3. Banjaran	√	√	√
4. Bunut Seberang	√	√	√
5. Sumber Jaya	√	√	√
6. Gunung Rejo	√	√	√
7. Wates Way Ratai	√	√	√
8. Kaliguha/Pesawaran Indah	√	√	√
9. Bunut	√	√	√
10. Way Urang	-	√	√
11. Paya	√	-	√
12. Tambangan	-	-	√
13. Hanau Berak	-	√	√
14. Padang Cermin	√	√	√
15. Gebang	√	√	√
16. Sidodadi	-	√	√
17. Hanura	√	√	√
18. Hurun	-	√	√
19. Tanjung Agung	√	√	√
20. Sukajaya Lempasing	√	√	√
21. Harapan Jaya	√	√	√
22. Gayau	√	√	√

Sumber : Kantor Kecamatan Padang Cermin

Keterangan : √ = Ada
- = Tidak Ada

TABEL 4.7.
BANYAKNYA ALUN-ALUN, TEMPAT REKREASI, DAN PENYEWAAN VCD
DI KECAMATAN PADANG CERMIN DIRINCI PER DESA/KELURAHAN
TAHUN 2008

Desa / Kelurahan	Lapangan Terbuka/Alun- alun/Taman	Tempat Hiburan/ Rekreasi	Penyewaan Video/ VCD/LD
(1)	(2)	(3)	(4)
1. Sanggi	-	-	-
2. Durian	-	-	-
3. Banjaran	-	-	-
4. Bunut Seberang	-	-	-
5. Sumber Jaya	-	-	-
6. Gunung Rejo	-	-	-
7. Wates Way Ratai	-	-	-
8. Kaliguha/Pesawaran Indah	-	-	-
9. Bunut	-	-	-
10. Way Urang	-	-	-
11. Paya	-	-	-
12. Tambangan	-	-	-
13. Hanau Berak	-	-	-
14. Padang Cermin	-	-	-
15. Gebang	-	1	-
16. Sidodadi	-	-	-
17. Hanura	-	-	-
18. Hurun	-	1	-
19. Tanjung Agung	-	-	-
20. Sukajaya Lempasing	-	1	-
21. Harapan Jaya	-	-	-
22. Gayau	-	-	-
Jumlah	-	3	-

Sumber : Kantor Kecamatan Padang Cermin

V. PERTANIAN



TABEL 5.1.
 LUAS LAHAN SAWAH DI KECAMATAN PADANG CERMIN
 MENURUT JENISNYA DIRINCI PER DESA/KELURAHAN (Hektar)
 TAHUN 2008

Desa / Kelurahan	Lahan Sawah (Ha)			Jumlah
	Berpengairan	Tidak berpengairan	Sementara Tidak Diusahakan	
(1)	(2)	(3)	(4)	(5)
1. Sanggi	175	75	-	250
2. Durian	25	5	-	30
3. Banjaran	154	10	-	164
4. Bunut Seberang	80	-	-	80
5. Sumber Jaya	-	18	-	18
6. Gunung Rejo	194	-	-	194
7. Wates Way Ratai	415	75	-	490
8. Kaliguha/Pesawaran Indah	50	50	-	100
9. Bunut	65	-	-	65
10. Way Urang	75	-	-	75
11. Paya	24	4	-	28
12. Tambangan	50	-	-	50
13. Hanau Berak	300	45	-	345
14. Padang Cermin	149	22	-	171
15. Gebang	172	74	-	246
16. Sidodadi	-	25	-	25
17. Hanura	10	40	-	50
18. Hurun	227	-	-	227
19. Tanjung Agung	-	10	-	10
20. Sukajaya Lempasing	40	-	-	40
21. Harapan Jaya	25	5	-	30
22. Gayau	-	54	-	54
Jumlah	2,230	512	-	2,742

Sumber : Kantor Kecamatan Padang Cermin

TABEL 5.2.
LUAS LAHAN BUKAN SAWAH DI KECAMATAN PADANG CERMIN
MENURUT JENISNYA DIRINCI PER DESA/KELURAHAN (Hektar)
TAHUN 2008

Desa / Kelurahan	Lahan Bukan Sawah (Ha)							Jumlah
	Ladang/tegal/t ebat/kolam	Perke- bunan	Hutan Rakyat	Pemu- kiman	Industri	Pekantoran/ Pertokoan	Lainnya	
(1)	(2)	(3)	(4)	(5)	(6)	(7)	(8)	(9)
1. Sanggi	435	715	-	147	-	22	35	1,354
2. Durian	550	917	-	217	-	5	47	1,736
3. Banjaran	132	392	-	110	-	3	6	643
4. Bunut Seberang	656	797	-	136	-	4	32	1,625
5. Sumber Jaya	553	670	-	157	-	5	-	1,385
6. Gunung Rejo	463	1,115	-	153	-	9	6	1,746
7. Wates Way Ratai	765	1,096	-	225	1	16	30	2,133
8. Kaliguha/Pesawaran Indah	383	868	-	80	-	5	2	1,338
9. Bunut	374	822	-	87	1	10	7	1,301
10. Way Urang	330	530	-	67	-	5	8	940
11. Paya	372	560	-	65	-	5	13	1,015
12. Tambangan	260	570	-	56	-	2	6	894
13. Hanau Berak	542	853	-	125	-	4	6	1,530
14. Padang Cermin	987	1,545	-	315	2	21	32	2,902
15. Gebang	1,243	615	-	236	-	12	10	2,116
16. Sidodadi	860	250	-	75	-	6	18	1,209
17. Hanura	307	65	-	197	-	11	40	620
18. Hurun	724	1,083	-	257	10	2	68	2,144
19. Tanjung Agung	803	635	-	41	-	-	7	1,486
20. Sukajaya Lempasing	1,800	978	-	246	3	12	13	3,052
21. Harapan Jaya	580	727	-	65	-	5	3	1,380
22. Gayau	65	601	-	66	-	3	4	739
Jumlah	13,184	16,404	-	3,123	17	167	393	33,288

Sumber : Kantor Kecamatan Padang Cermin

TABEL 5.3.
 LUAS TANAM DAN PRODUKSI PADI DAN JAGUNG
 DI KECAMATAN PADANG CERMIN DIRINCI PER DESA/KELURAHAN
 TAHUN 2008

Desa / Kelurahan	Luas Tanam (Ha)		Produksi (ton)	
	Padi	Jagung	Padi	Jagung
(1)	(2)	(3)	(4)	(5)
1. Sanggi	102	-	615	-
2. Durian	13	-	75	-
3. Banjaran	72	-	420	-
4. Bunut Seberang	42	-	235	-
5. Sumber Jaya	136	7	794	52
6. Gunung Rejo	55	47	320	305
7. Wates Way Ratai	139	-	835	-
8. Kaliguha/Pesawaran Indah	39	-	240	-
9. Bunut	31	-	181	-
10. Way Urang	37	-	220	-
11. Paya	17	-	95	-
12. Tambangan	31	-	182	-
13. Hanau Berak	136	-	802	-
14. Padang Cermin	100	20	587	130
15. Gebang	114	-	650	-
16. Sidodadi	13	6	87	60
17. Hanura	26	-	152	-
18. Hurun	102	10	583	122
19. Tanjung Agung	4	-	20	-
20. Sukajaya Lempasing	21	-	124	-
21. Harapan Jaya	30	-	173	-
22. Gayau	54	-	315	-
Jumlah	1,314	90	7,705	669

Sumber : Kacabdin Tanaman Pangan Kecamatan Padang Cermin

TABEL 5.4.
 LUAS TANAM DAN PRODUKSI HORTIKULTURA
 MENURUT JENISNYA DI KECAMATAN PADANG CERMIN
 TAHUN 2008

Jenis Tanaman	Luas Tanam (Ha)	Produksi (Ton)
(1)	(2)	(3)
I Sayuran		
1. Cabe	15.0	31.0
2. Kacang Panjang	5.0	10.2
3. Tomat	4.0	6.3
4. Ketimun	2.0	20.1
5. Terong	6.0	9.2
6. Katu	-	-
7. Bayam	4.0	5.2
8. Kangkung	2.0	2.2
II Buah-buahan		
1. Pisang	42.0	2,500.0
2. Mangga	10.0	3,213.0
3. Jeruk	-	-
4. Rambutan	38.0	283.0
5. Salak	6.0	65.0
6. Jambu Air	1.0	71.0
7. Durian	6.0	65.0
8. Alpokat	-	-
9. Nangka	1.0	8.7
10. Pepaya	1.0	10.5

Sumber : Kacabdin Tanaman Pangan Kecamatan Padang Cermin

TABEL 5.5.
JUMLAH TERNAK DI KECAMATAN PADANG CERMIN
MENURUT JENISNYA DIRINCI PER DESA/KELURAHAN
TAHUN 2008

Desa / Kelurahan	Jenis Ternak				
	Sapi	Kerbau	Kambing	Domba	Babi
(1)	(2)	(3)	(2)	(3)	(4)
1. Sanggi	-	12	431	-	-
2. Durian	-	7	110	-	-
3. Banjaran	-	25	218	-	-
4. Bunut Seberang	-	-	75	-	-
5. Sumber Jaya	8	3	961	-	-
6. Gunung Rejo	-	-	235	-	-
7. Wates Way Ratai	5	7	897	-	-
8. Kaliguha/Pesawaran Indah	4	5	209	-	-
9. Bunut	-	-	511	-	-
10. Way Urang	-	-	415	-	-
11. Paya	-	3	520	-	-
12. Tambangan	-	-	207	-	-
13. Hanau Berak	-	-	618	-	-
14. Padang Cermin	-	14	696	-	-
15. Gebang	-	-	312	-	-
16. Sidodadi	5	-	121	-	-
17. Hanura	-	-	115	-	-
18. Hurun	-	-	375	-	-
19. Tanjung Agung	-	5	231	-	-
20. Sukajaya Lempasing	-	-	71	-	-
21. Harapan Jaya	-	-	145	-	-
22. Gayau	-	-	83	-	-
Jumlah	22	81	7,556	-	-

Sumber : Kantor Kecamatan Padang Cermin

VI. PERINDUSTRIAN DAN PERDAGANGAN



TABEL 6.1.
BANYAKNYA PASAR, TOKO, RUMAH MAKAN, DAN HOTEL
DI KECAMATAN PADANG CERMIN DIRINCI PER DESA/KELURAHAN
TAHUN 2008

Desa / Kelurahan	Jenis Sarana			
	Pasar	Toko/Wa- rung/Kios	Restoran/ rmh Makan	Hotel/peng- inapan
(1)	(2)	(3)	(4)	(5)
1. Sanggi	-	41	8	-
2. Durian	-	15	3	-
3. Banjaran	-	46	-	-
4. Bunut Seberang	-	18	2	-
5. Sumber Jaya	-	40	-	-
6. Gunung Rejo	1	87	9	-
7. Wates Way Ratai	1	135	10	-
8. Kaliguha/Pesawaran Indah	-	35	-	-
9. Bunut	1	48	2	-
10. Way Urang	-	22	-	-
11. Paya	-	18	-	-
12. Tambangan	-	15	-	-
13. Hanau Berak	-	69	-	-
14. Padang Cermin	1	175	6	-
15. Gebang	-	48	6	-
16. Sidodadi	-	24	1	-
17. Hanura	1	128	7	-
18. Hurun	-	31	3	-
19. Tanjung Agung	-	15	2	-
20. Sukajaya Lempasing	-	26	2	-
21. Harapan Jaya	-	27	-	-
22. Gayau	-	16	1	-
Jumlah	5	1,079	62	-

Sumber : Kantor Kecamatan Padang Cermin

TABEL 6.2.
JUMLAH INDUSTRI KERAJINAN RAKYAT
DI KECAMATAN PADANG CERMIN DIRINCI PER DESA/KELURAHAN
TAHUN 2008

Desa / Kelurahan	Jenis Industri/Kerajinan Rakyat					
	Kerajinan Kulit	Kerajinan Kayu	Kerajinan Logam	Anyaman/ Keramik	Kr. Kain/ Tenun	Makanan
(1)	(2)	(3)	(4)	(5)	(6)	(7)
1. Sanggi	-	5	-	-	-	-
2. Durian	-	-	-	-	-	-
3. Banjaran	-	6	-	1	-	-
4. Bunut Seberang	-	3	-	-	-	-
5. Sumber Jaya	-	4	-	-	-	-
6. Gunung Rejo	-	5	-	-	-	2
7. Wates Way Ratai	-	8	-	-	-	8
8. Kaliguha/Pesawaran Indah	-	2	-	-	-	-
9. Bunut	-	-	-	-	-	-
10. Way Urang	-	-	-	-	-	-
11. Paya	-	-	-	-	-	-
12. Tambangan	-	-	-	-	-	-
13. Hanau Berak	-	2	-	-	-	-
14. Padang Cermin	-	5	-	-	-	-
15. Gebang	-	-	-	-	-	1
16. Sidodadi	-	1	-	-	-	-
17. Hanura	-	2	-	-	-	-
18. Hurun	-	-	-	-	-	-
19. Tanjung Agung	-	-	-	-	-	-
20. Sukajaya Lempasing	-	-	-	-	-	-
21. Harapan Jaya	-	2	-	-	-	-
22. Gayau	-	2	-	-	-	-
Jumlah	-	47	-	1	-	11

Sumber : Kantor Kecamatan Padang Cermin

TABEL 6.3.
JUMLAH INDUSTRI KECIL
DI KECAMATAN PADANG CERMIN DIRINCI PER DESA/KELURAHAN
TAHUN 2008

Desa / Kelurahan	Jenis Industri Kecil				
	Peng- gilingan	Tobong Bata	Tobong Genteng	Tahu	Tempe
(1)	(2)	(3)	(4)	(5)	(6)
1. Sanggi	1	4	-	-	-
2. Durian	1	2	-	-	-
3. Banjaran	3	8	-	1	1
4. Bunut Seberang	1	-	-	-	-
5. Sumber Jaya	-	-	-	-	2
6. Gunung Rejo	2	-	-	-	-
7. Wates Way Ratai	1	6	-	3	4
8. Kaliguha/Pesawaran Indah	1	-	-	-	-
9. Bunut	1	-	-	-	-
10. Way Urang	-	-	-	-	-
11. Paya	-	-	-	-	-
12. Tambangan	1	-	-	-	-
13. Hanau Berak	4	2	-	-	-
14. Padang Cermin	5	2	-	2	3
15. Gebang	1	-	-	-	-
16. Sidodadi	-	-	-	-	-
17. Hanura	-	-	-	-	-
18. Hurun	1	-	-	-	-
19. Tanjung Agung	1	-	-	-	-
20. Sukajaya Lempasing	-	-	-	-	-
21. Harapan Jaya	-	-	-	-	-
22. Gayau	1	-	-	-	-
Jumlah	25	24	-	6	10

Sumber : Kantor Kecamatan Padang Cermin

TABEL 6.4.
KEBERADAAN TEMPAT USAHA PENAMBANGAN/PENGGALIAN
DI KECAMATAN PADANG CERMIN DIRINCI PER DESA/KELURAHAN
TAHUN 2008

Desa / Kelurahan	Jenis Bahan Tambang/galian			
	Batu/koral	Pasir	Kapur	Lainnya
(1)	(2)	(3)	(4)	(5)
1. Sanggi	√	√	-	-
2. Durian	-	√	-	-
3. Banjaran	-	√	-	-
4. Bunut Seberang	√	√	-	-
5. Sumber Jaya	-	-	-	-
6. Gunung Rejo	√	-	-	-
7. Wates Way Ratai	√	√	-	-
8. Kaliguha/Pesawaran	√	-	-	-
9. Bunut	√	√	-	-
10. Way Urang	√	√	-	-
11. Paya	√	√	-	-
12. Tambangan	-	√	-	-
13. Hanau Berak	√	√	-	-
14. Padang Cermin	√	√	-	-
15. Gebang	-	√	√	-
16. Sidodadi	-	√	-	-
17. Hanura	-	-	-	-
18. Hurun	-	-	-	-
19. Tanjung Agung	√	-	-	-
20. Sukajaya Lempasing	-	-	-	-
21. Harapan Jaya	√	-	-	-
22. Gayau	-	√	-	-

Sumber : Kantor Kecamatan Padang Cermin

TABEL 6.5.
BANYAKNYA BANK DAN KOPERASI
DI KECAMATAN PADANG CERMIN DIRINCI PER DESA/KELURAHAN
TAHUN 2008

Desa / Kelurahan	Bank Umum	BPR	KUD	Koperasi Non KUD
(1)	(2)	(3)	(4)	(5)
1. Sanggi	-	-	-	-
2. Durian	-	-	-	-
3. Banjaran	-	-	-	-
4. Bunut Seberang	-	-	-	-
5. Sumber Jaya	-	-	-	-
6. Gunung Rejo	-	-	-	1
7. Wates Way Ratai	-	-	-	1
8. Kaliguha/Pesawaran Indah	-	-	-	-
9. Bunut	-	-	-	-
10. Way Urang	-	-	-	-
11. Paya	-	-	-	-
12. Tambangan	-	-	-	-
13. Hanau Berak	-	-	-	-
14. Padang Cermin	-	-	-	-
15. Gebang	-	-	-	-
16. Sidodadi	-	-	-	-
17. Hanura	1	-	-	-
18. Hurun	-	-	-	-
19. Tanjung Agung	-	-	-	-
20. Sukajaya Lempasing	-	-	-	-
21. Harapan Jaya	-	-	-	-
22. Gayau	-	-	-	-
Jumlah	1	-	-	2

Sumber : Kantor Kecamatan Padang Cermin

TABEL 6.6.
BANYAKNYA RUMAHTANGGA PELANGGAN LISTRIK PLN DAN NON PLN
DI KECAMATAN PADANG CERMIN DIRINCI PER DESA/KELURAHAN
TAHUN 2008

Desa / Kelurahan	P L N	Non PLN
(1)	(2)	(3)
1. Sanggi	227	-
2. Durian	348	-
3. Banjaran	350	142
4. Bunut Seberang	91	196
5. Sumber Jaya	715	412
6. Gunung Rejo	1,515	11
7. Wates Way Ratai	1,683	71
8. Kaliguha/Pesawaran Indah	612	28
9. Bunut	611	-
10. Way Urang	165	8
11. Paya	175	-
12. Tambangan	86	10
13. Hanau Berak	443	45
14. Padang Cermin	1,203	75
15. Gebang	598	40
16. Sidodadi	257	20
17. Hanura	1,011	-
18. Hurun	327	-
19. Tanjung Agung	-	472
20. Sukajaya Lempasing	661	458
21. Harapan Jaya	131	30
22. Gayau	134	-
Jumlah	11,343	2,018

Sumber : Kantor Kecamatan Padang Cermin

VII. PERHUBUNGAN DAN TELEKOMUNIKASI



TABEL 7.1.
PANJANG JALAN DESA (KM)
DI KECAMATAN PADANG CERMIN DIRINCI PER DESA/KELURAHAN
TAHUN 2008

Desa / Kelurahan	Klasifikasi Jalan		
	Aspal	Batu	Tanah
(1)	(2)	(3)	(4)
1. Sanggi	8.0	5.5	10.5
2. Durian	7.0	10.5	8.0
3. Banjaran	2.0	5.0	12.5
4. Bunut Seberang	-	3.0	7.0
5. Sumber Jaya	-	4.0	13.0
6. Gunung Rejo	-	15.0	20.0
7. Wates Way Ratai	6.0	9.5	25.6
8. Kaliguha/Pesawaran Indah	-	10.3	15.5
9. Bunut	1.2	3.0	10.7
10. Way Urang	0.5	-	5.0
11. Paya	0.5	3.0	6.5
12. Tambangan	0.3	-	2.2
13. Hanau Berak	2.0	3.5	8.0
14. Padang Cermin	17.0	6.0	22.5
15. Gebang	8.5	-	20.5
16. Sidodadi	0.5	2.0	4.0
17. Hanura	4.5	10.5	3.0
18. Hurun	1.0	7.0	10.5
19. Tanjung Agung	-	12.0	15.5
20. Sukajaya Lempasing	3.0	6.2	16.5
21. Harapan Jaya	-	2.0	10.3
22. Gayau	2.0	-	11.5
Jumlah	64.0	118.0	258.8

Sumber : Kantor Kecamatan Padang Cermin

TABEL 7.2.
KEBERADAAN ANGKUTAN UMUM YANG DIGUNAKAN PENDUDUK
DI KECAMATAN PADANG CERMIN DIRINCI PER DESA/KELURAHAN
TAHUN 2008

Desa / Kelurahan	Jenis Angkutan			
	Becak	Pedati/do- kar/gerobak	Ojek Spd. Motor	Kendaraan Roda 4
(1)	(2)	(3)	(4)	(5)
1. Sanggi	-	-	√	√
2. Durian	-	-	√	√
3. Banjaran	-	-	√	√
4. Bunut Seberang	-	-	√	√
5. Sumber Jaya	-	-	√	√
6. Gunung Rejo	-	-	√	√
7. Wates Way Ratai	-	-	√	√
8. Kaliguha/Pesawaran Indah	-	-	√	√
9. Bunut	-	-	√	√
10. Way Urang	-	-	√	√
11. Paya	-	-	√	√
12. Tambangan	-	-	√	√
13. Hanau Berak	-	-	√	√
14. Padang Cermin	-	-	√	√
15. Gebang	-	-	√	√
16. Sidodadi	-	-	√	√
17. Hanura	-	-	√	√
18. Hurun	-	-	√	√
19. Tanjung Agung	-	-	√	-
20. Sukajaya Lempasing	-	-	√	√
21. Harapan Jaya	-	-	√	√
22. Gayau	-	-	√	√

Sumber : Kantor Kecamatan Padang Cermin

TABEL 7.3.
BANYAKNYA PELANGGAN TELEPON, PESAWAT TV, DAN WARTEL
DI KECAMATAN PADANG CERMIN DIRINCI PER DESA/KELURAHAN
TAHUN 2008

Desa / Kelurahan	Pelanggan Telepon	Pesawat Televisi	Wartel/Kiospon
(1)	(2)	(3)	(4)
1. Sanggi	-	287	-
2. Durian	-	272	-
3. Banjaran	-	685	-
4. Bunut Seberang	-	341	-
5. Sumber Jaya	-	141	-
6. Gunung Rejo	-	762	-
7. Wates Way Ratai	-	835	-
8. Kaliguha/Pesawaran Indah	-	192	-
9. Bunut	-	404	-
10. Way Urang	-	114	-
11. Paya	-	98	-
12. Tambangan	-	87	-
13. Hanau Berak	-	276	-
14. Padang Cermin	-	1,122	-
15. Gebang	-	385	-
16. Sidodadi	-	220	-
17. Hanura	71	819	-
18. Hurun	-	802	-
19. Tanjung Agung	-	238	-
20. Sukajaya Lempasing	21	571	-
21. Harapan Jaya	-	149	-
22. Gayau	-	98	-
Jumlah	92	8,898	-

Sumber : Kantor Kecamatan Padang Cermin

VIII. KEUANGAN DAN HARGA-HARGA



TABEL 8.1.
RATA-RATA HARGA BEBERAPA KOMODITI PERTANIAN
DI KECAMATAN PADANG CERMIN DIRINCI PER DESA/KELURAHAN
TAHUN 2008

Desa / Kelurahan	Padi	Jagung	Ubi Kayu
(1)	(2)	(3)	(4)
1. Sanggi	2,400	-	-
2. Durian	2,400	-	-
3. Banjaran	2,400	-	-
4. Bunut Seberang	2,400	-	-
5. Sumber Jaya	2,500	1,800	-
6. Gunung Rejo	2,400	1,800	-
7. Wates Way Ratai	2,400	-	-
8. Kaliguha/Pesawaran Indah	2,400	-	-
9. Bunut	2,400	-	-
10. Way Urang	2,400	-	-
11. Paya	2,400	-	-
12. Tambangan	2,400	-	-
13. Hanau Berak	2,400	-	-
14. Padang Cermin	2,400	1,700	-
15. Gebang	2,400	-	-
16. Sidodadi	2,400	1,800	-
17. Hanura	2,400	1,800	-
18. Hurun	2,400	1,800	-
19. Tanjung Agung	2,500	-	-
20. Sukajaya Lempasing	2,400	-	-
21. Harapan Jaya	2,500	-	-
22. Gayau	2,400	-	-
Rata-rata	2,414	1,783	-

Sumber : Kantor Kecamatan Padang Cermin

TABEL 8.2.
RATA-RATA HARGA KEBUTUHAN POKOK
DI KECAMATAN PADANG CERMIN MENURUT JENISNYA
TAHUN 2008

Jenis Barang	Satuan	Rata-rata Harga
(1)	(2)	(3)
1. Beras	Kg	6,000
2. Ikan Asin	Kg	12,500
3. Garam	Kg	600
4. Gula Pasir	Kg	9,000
5. Minyak Goreng	Kg	13,000
6. Minyak Tanah	Liter	7,000
7. Sabun Cuci	Batang	2,000
8. Tepung Terigu	Kg	7,500
9. Kain Tetoron	Meter	18,500

Sumber : Kantor Kecamatan Padang Cermin

<http://pesawarankab.bps.go.id>



**BADAN PUSAT STATISTIK
KABUPATEN PESAWARAN**

Jl. Ahmad Yani No.119 Kutoarjo Telp/Fax:(0721) 94711
Gedung Tetean - Pesawaran 35371, E-mail: bps1808@bps.go.id