
KECAMATAN PAGEDONGAN DALAM ANGKA 2017

ISSN : -

No. Publikasi : 33040.1711

Katalog : 1102001.3304061

Ukuran Buku : 15 cm X 21 cm

Jumlah Halaman : vi + 72 halaman

Naskah :
Koordinator Statistik Kecamatan Pagedongan

Gambar Kover oleh :
Seksi Integrasi Pengolahan dan Diseminasi Statistik

Diterbitkan oleh :
©Badan Pusat Statistik Kabupaten Banjarnegara

Dilarang mengumumkan, mendistribusikan, mengomunikasikan,
dan/atau menggandakan sebagian atau seluruh isi buku ini untuk
tujuan komersial tanpa izin tertulis dari Badan Pusat Statistik

Kata Pengantar

Buku Kecamatan Pagedongan Dalam Angka 2017 merupakan hasil kerja keras dari Koordinator Statistik Kecamatan Pagedongan. Meskipun merupakan hasil penyempurnaan dari buku yang sama yang diterbitkan pada tahun-tahun sebelumnya, buku ini telah mengakomodasi berbagai data yang dapat digunakan untuk berbagai kepentingan.

Disusunnya buku ini dimaksudkan untuk membantu para pengguna data statistik, khususnya di Kecamatan Pagedongan.

Selain mengakomodasi kepentingan pengguna, kumpulan data ini juga berguna sebagai sarana informasi dan publikasi berbagai potensi daerah yang ada, memberikan masukan (input) pada para pemegang kebijakan agar dapat mengukur dan mengevaluasi berbagai kegiatan pembangunan untuk selanjutnya dapat menetapkan arah kebijakan yang tepat sesuai sasaran dan tujuan sebagaimana kita harapkan bersama.

Disadari bahwa kumpulan data yang disajikan dalam bentuk Kecamatan Dalam Angka ini masih jauh dari sempurna, maka kritik dan saran yang konstruktif dari berbagai pihak sangat diharapkan.

Semoga buku ini bermanfaat bagi kita.

Banjarnegara, September 2017
Koordinator Statistik
Kecamatan Pagedongan

DAFTAR ISI

	Halaman
Peta Kecamatan Pagedongan	iii
Kata Pengantar	iv
Daftar Isi.....	v
BAB I KEADAAN GEOGRAFI	1 - 7
BAB II PEMERINTAHAN	8 - 11
BAB III KEPENDUDUKAN DAN KETENAGAKERJAAN.....	12 - 57
BAB IV SOSIAL	58 - 60
BAB V PERTANIAN.....	61 – 65
BAB VI INDUSTRI DAN ENERGI	66 – 69
BAB VII PERDAGANGAN.....	70 - 72

BAB I
KEADAAN GEOGRAFI

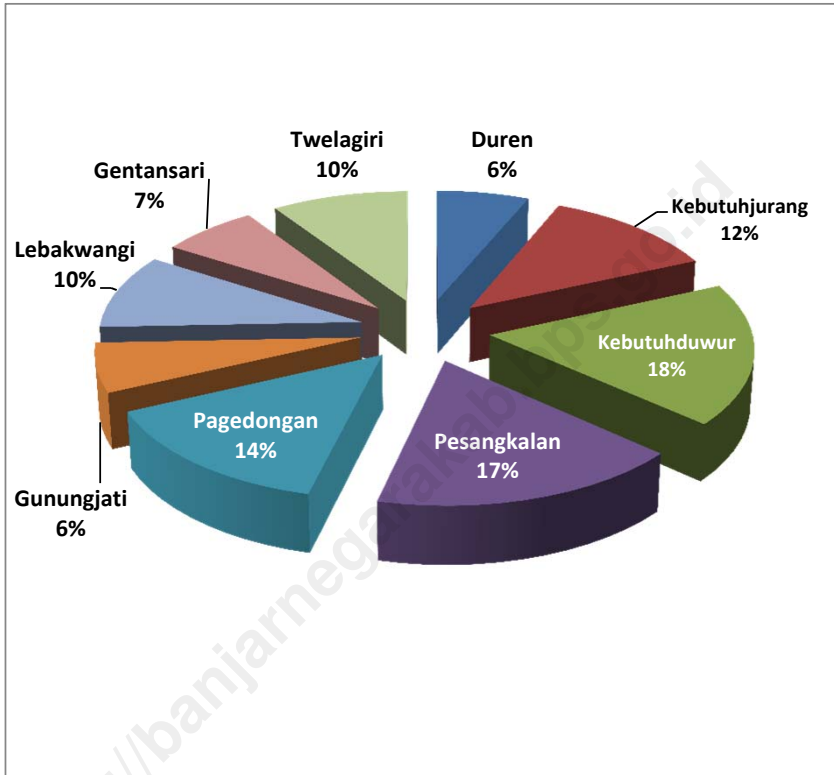
<http://banjarnegarakab.bps.go.id>

Tabel 1.1
Luas Wilayah dan Persentase dirinci menurut Desa
di Kecamatan Pagedongan Tahun 2016

Desa	Luas (Ha.)	Persentase
(1)	(2)	(3)
1. Duren	513,19	6,37
2. Kebutuhjurang	967,21	12,01
3. Kebutuhduwur	1.463,54	18,17
4. Pesangkalan	1.388,65	17,24
5. Pagedongan	1.152,77	14,31
6. Gunungjati	505,07	6,27
7. Lebakwangi	772,29	9,59
8. Gentansari	536,77	6,66
9. Twelagiri	755,74	9,38
Jumlah	8.055,23	100,00

Sumber: Monografi Desa

Gambar 1.1
Persentase Luas Wliayah dirinci menurut Desa
di Kecamatan Pagedongan Tahun 2016



Sumber: Monografi Desa

Tabel 1.2
Koordinat letak Kantor Kepala Desa dirinci menurut Desa
di Kecamatan Pagedongan Tahun 2016

Desa	Garis Lintang (^o Lintang Selatan)	Garis Bujur (^o Bujur Timur)
(1)	(2)	(3)
1. Duren	7,4812	109,6555
2. Kebutuhjurang	7,4789	109,6840
3. Kebutuhduwur	7,4630	109,6905
4. Pesangkalan	7,4504	109,7314
5. Pagedongan	7,4394	109,6922
6. Gunungjati	7,4474	109,6738
7. Lebakwangi	7,4609	109,6573
8. Gentansari	7,4242	109,6599
9. Twelagiri	7,4197	109,6803

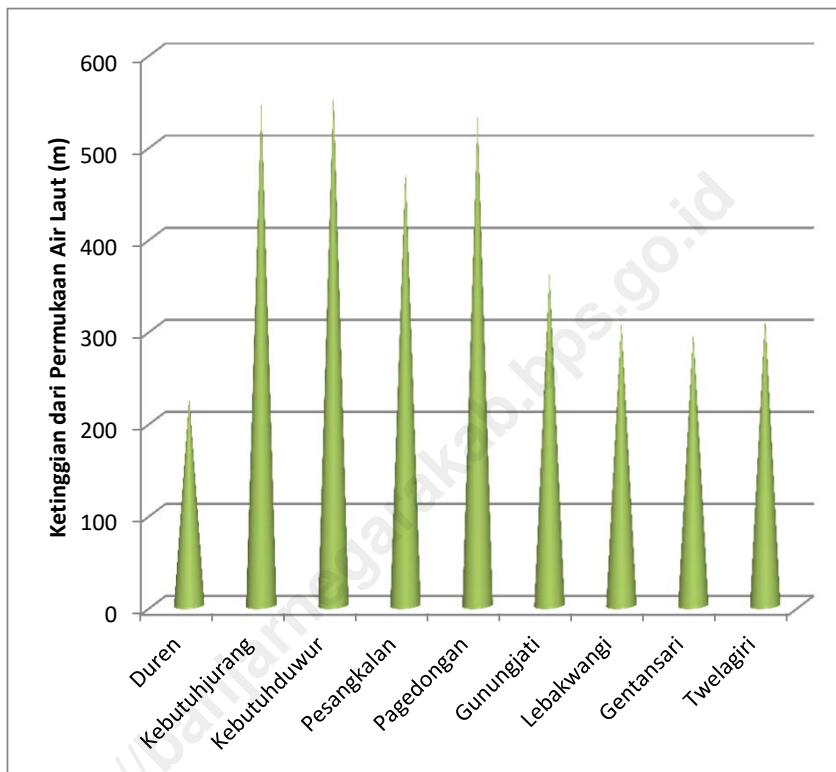
Sumber: BPS Kabupaten Banjarnegara, hasil pengukuran menggunakan GPS

Tabel 1.3
Ketinggian letak Kantor Kepala Desa dirinci menurut Desa
di Kecamatan Pagedongan Tahun 2016

Desa	Ketinggian dari Permukaan Air Laut (m)
(1)	(2)
1. Duren	226
2. Kebutuhjurang	545
3. Kebutuhduwur	558
4. Pesangkalan	475
5. Pagedongan	531
6. Gunungjati	361
7. Lebakwangi	308
8. Gentansari	297
9. Twelagiri	314
Rata-rata	402

Sumber: BPS Kabupaten Banjarnegara, hasil pengukuran menggunakan GPS

Gambar 1.2
Ketinggian letak Kantor Kepala Desa dirinci menurut Desa
di Kecamatan Pagedongan Tahun 2016



Sumber: BPS Kabupaten Banjarnegara, hasil pengukuran menggunakan GPS

Tabel 1.3
 Nama Gunung dan Sungai serta Ketinggiannya dan Panjangnya
 di Kecamatan Pagedongan Tahun 2016

Gunung		Sungai	
Nama	Tinggi (m.)	Nama	Panjang (Km.)
(1)	(2)	(3)	(4)
1. Jejer	900,00	1. Dele	12,60
2. Sringsing	900,00	2. Bermali	16,50
3. Uter	800,00	3. Pondong	6,20
4. Jomblang	700,00	4. Loming	7,30
		5. Butek	8,90

Sumber: Monografi Desa

BAB II

PEMERINTAHAN

<http://banjarnegarakab.bps.go.id>

Tabel 2.1
 Jarak dari Kantor Kepala Desa ke Kantor Camat dan Kantor Bupati
 di Kecamatan Pagedongan Tahun 2016

Desa	Jarak (Km.)	
	Ke Kantor Camat	Ke Kantor Bupati
(1)	(2)	(3)
1. Duren	11,00	17,00
2. Kebutuhjurang	6,00	12,00
3. Kebutuhduwur	6,00	12,00
4. Pesangkalan	11,00	17,00
5. Pagedongan	2,00	6,00
6. Gunungjati	2,00	6,00
7. Lebakwangi	6,00	11,00
8. Gentansari	4,00	7,00
9. Twelagiri	11,00	5,00
Rata-rata	6,56	10,33

Sumber: BPS Kabupaten Banjarnegara, PODES 2014

Tabel 2.2
Jumlah Rukun Tetangga (RT), Rukun Warga (RW), dan Dusun
Menurut Desa di Kecamatan Pagedongan Tahun 2016

Desa	RT	RW	Dusun
(1)	(2)	(3)	(4)
1. Duren	19	5	4
2. Kebutuhjurang	38	12	4
3. Kebutuhduwur	34	7	5
4. Pesangkalan	20	5	
5. Pagedongan	34	7	5
6. Gunungjati	23	4	4
7. Lebakwangi	26	9	5
8. Gentansari	41	5	5
9. Twelagiri	31	6	5
Jumlah	266	60	37

Sumber: BPS Kabupaten Banjarnegara, PODES 2014

Tabel 2.3
 Jumlah Aparat Desa
 Menurut Desa di Kecamatan Pagedongan Tahun 2016

Desa	Jumlah Aparat
(1)	(2)
1. Duren	19
2. Kebutuhjurang	38
3. Kebutuhduwur	34
4. Pesangkalan	20
5. Pagedongan	34
6. Gunungjati	23
7. Lebakwangi	26
8. Gentansari	41
9. Twelagiri	31
Jumlah	266

Sumber: BPS Kabupaten Banjarnegara, PODES 2014

BAB III
KEPENDUDUKAN
DAN
KETENAGAKERJAN

<http://banjarnegara.ab.bps.go.id>

Tabel 3.1
Jumlah Penduduk menurut Jenis Kelamin
menurut Desa di Kecamatan Pagedongan Tahun 2016

Desa	Penduduk		
	Laki-laki	Perempuan	Jumlah
(1)	(2)	(3)	(4)
1. Duren	1.197	1.219	2.416
2. Kebutuhjurang	1.873	1.869	3.742
3. Kebutuhduwur	2.340	2.290	4.630
4. Pesangkalan	1.395	1.383	2.778
5. Pagedongan	2.675	2.759	5.434
6. Gunungjati	1.462	1.457	2.919
7. Lebakwangi	2.057	2.018	4.075
8. Gentansari	2.197	2.373	4.570
9. Twelagiri	2.309	2.151	4.460
Jumlah	17.505	17.519	35.024

Sumber: BPS Kabupaten Banjarnegara, Proyeksi Penduduk

Tabel 3.2
Jumlah Penduduk menurut Jenis Kelamin dan Sex Ratio
menurut Desa di Kecamatan Pagedongan Tahun 2016

Desa	Penduduk		Sex Ratio
	Laki-laki	Perempuan	
(1)	(2)	(3)	(6)
1. Duren	1.197	1.219	98,20
2. Kebutuhjurang	1.873	1.869	100,21
3. Kebutuhduwur	2.340	2.290	102,18
4. Pesangkalan	1.395	1.383	100,87
5. Pagedongan	2.675	2.759	96,96
6. Gunungjati	1.462	1.457	100,34
7. Lebakwangi	2.057	2.018	101,93
8. Gentansari	2.197	2.373	92,58
9. Twelagiri	2.309	2.151	107,35
Jumlah	17.505	17.519	99,92

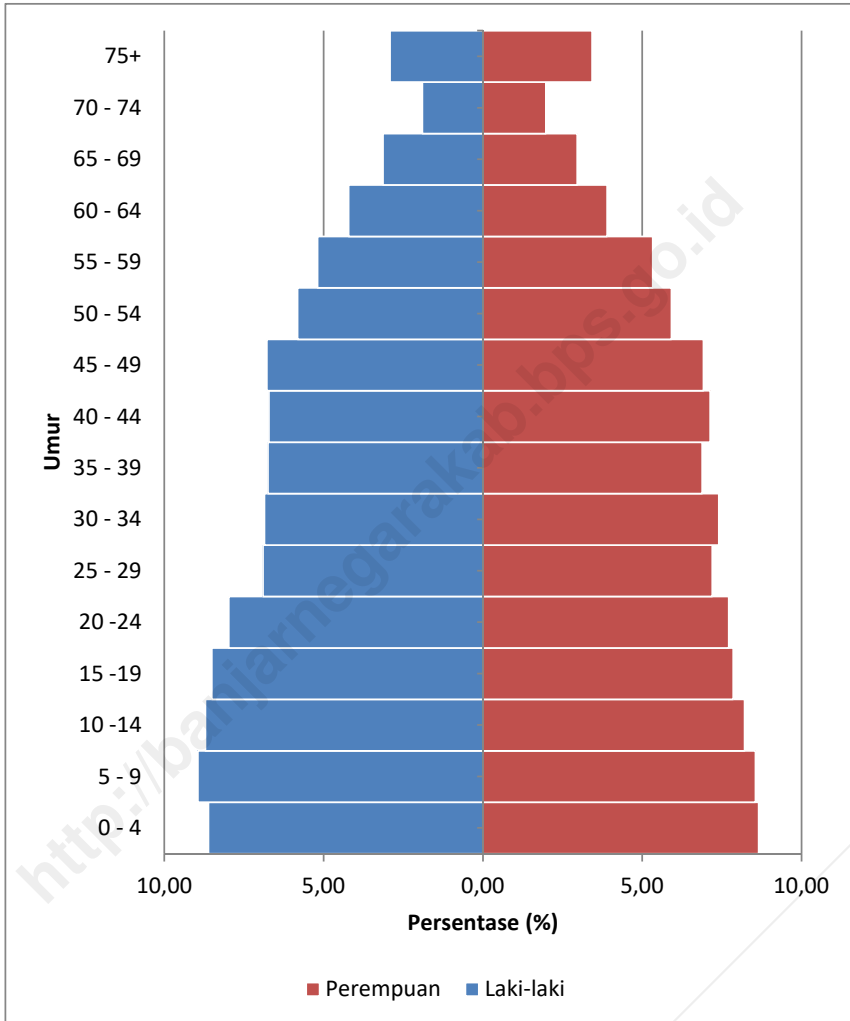
Sumber: BPS Kabupaten Banjarnegara, Proyeksi Penduduk

Tabel 3.3
Jumlah Penduduk dirinci menurut Kelompok Umur
di Kecamatan Pagedongan Tahun 2016

Umur	Laki-laki	Perempuan	Jumlah
(1)	(2)	(3)	(4)
0 - 4	1.509	1.516	3.025
5 - 9	1.567	1.498	3.065
10 - 14	1.525	1.438	2.963
15 - 19	1.490	1.376	2.866
20 - 24	1.397	1.351	2.748
25 - 29	1.209	1.261	2.470
30 - 34	1.201	1.297	2.498
35 - 39	1.182	1.205	2.387
40 - 44	1.176	1.249	2.425
45 - 49	1.188	1.212	2.400
50 - 54	1.019	1.036	2.055
55 - 59	909	933	1.842
60 - 64	739	683	1.422
65 - 69	550	518	1.068
70 - 74	333	346	679
75+	511	600	1.111
Jumlah	17.505	17.519	35.024

Sumber: BPS Kabupaten Banjarnegara, Proyeksi Penduduk

Gambar 3.1
 Piramida Penduduk di Kecamatan Pagedongan
 Tahun 2016



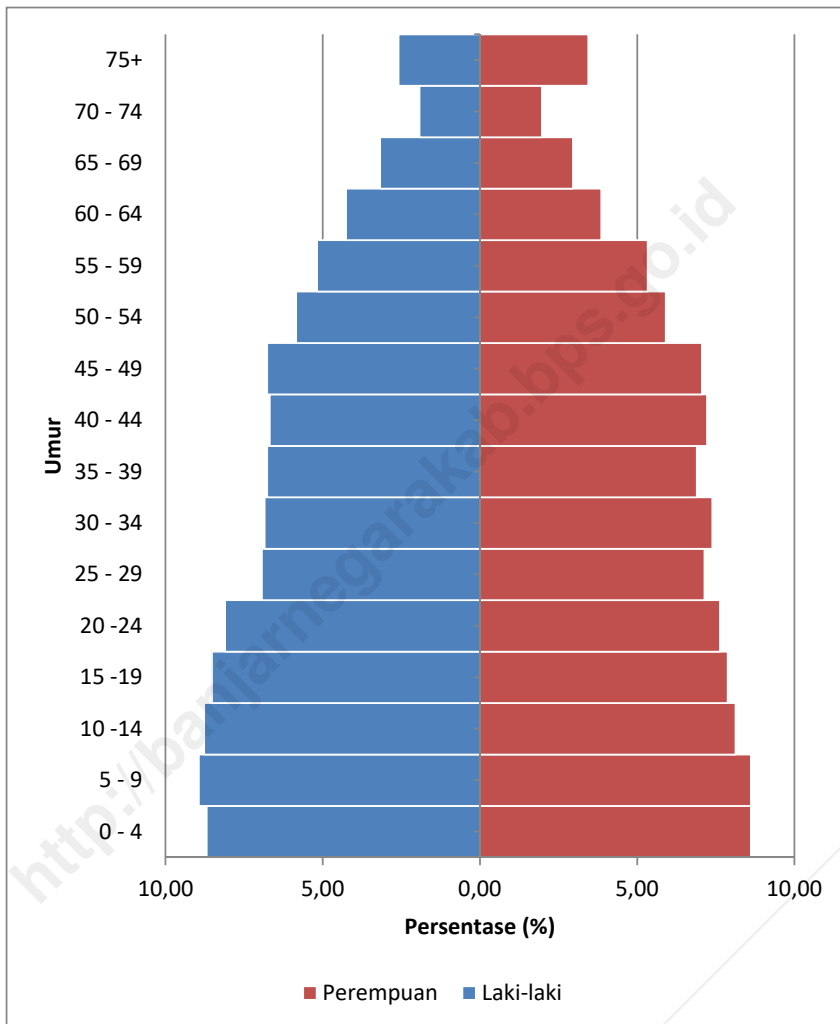
Sumber: BPS Kabupaten Banjarnegara, Proyeksi Penduduk

Tabel 3.4
Jumlah Penduduk dirinci menurut Kelompok Umur
di Desa Duren, Kecamatan Pagedongan Tahun 2016

Umur	Laki-laki	Perempuan	Jumlah
(1)	(2)	(3)	(4)
0 - 4	104	105	209
5 - 9	107	105	212
10 - 14	105	99	204
15 - 19	102	96	198
20 - 24	97	93	190
25 - 29	83	87	170
30 - 34	82	90	172
35 - 39	81	84	165
40 - 44	80	88	168
45 - 49	81	86	167
50 - 54	70	72	142
55 - 59	62	65	127
60 - 64	51	47	98
65 - 69	38	36	74
70 - 74	23	24	47
75+	31	42	73
Jumlah	1.197	1.219	2.416

Sumber: BPS Kabupaten Banjarnegara, Proyeksi Penduduk

Gambar 3.2
 Piramida Penduduk di Desa Duren,
 Kecamatan Pagedongan Tahun 2016



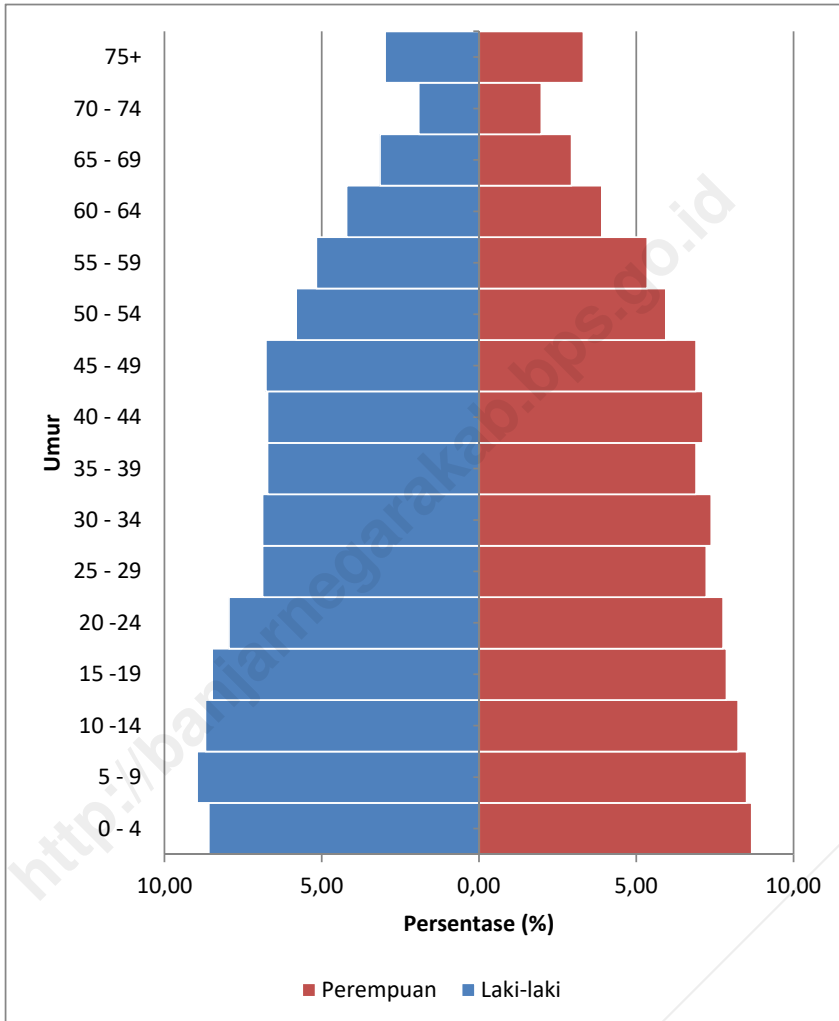
Sumber: BPS Kabupaten Banjarnegara, Proyeksi Penduduk

Tabel 3.5
Jumlah Penduduk dirinci menurut Kelompok Umur
di Desa Kebutuhjurang, Kecamatan Pagedongan Tahun 2016

Umur	Laki-laki	Perempuan	Jumlah
(1)	(2)	(3)	(4)
0 - 4	161	162	323
5 - 9	168	159	327
10 - 14	163	154	317
15 - 19	159	147	306
20 - 24	149	145	294
25 - 29	129	135	264
30 - 34	129	138	267
35 - 39	126	129	255
40 - 44	126	133	259
45 - 49	127	129	256
50 - 54	109	111	220
55 - 59	97	100	197
60 - 64	79	73	152
65 - 69	59	55	114
70 - 74	36	37	73
75+	56	62	118
Jumlah	1.873	1.869	3.742

Sumber: BPS Kabupaten Banjarnegara, Proyeksi Penduduk

Gambar 3.3
 Piramida Penduduk di Desa Kebutuhjurang,
 Kecamatan Pagedongan Tahun 2016



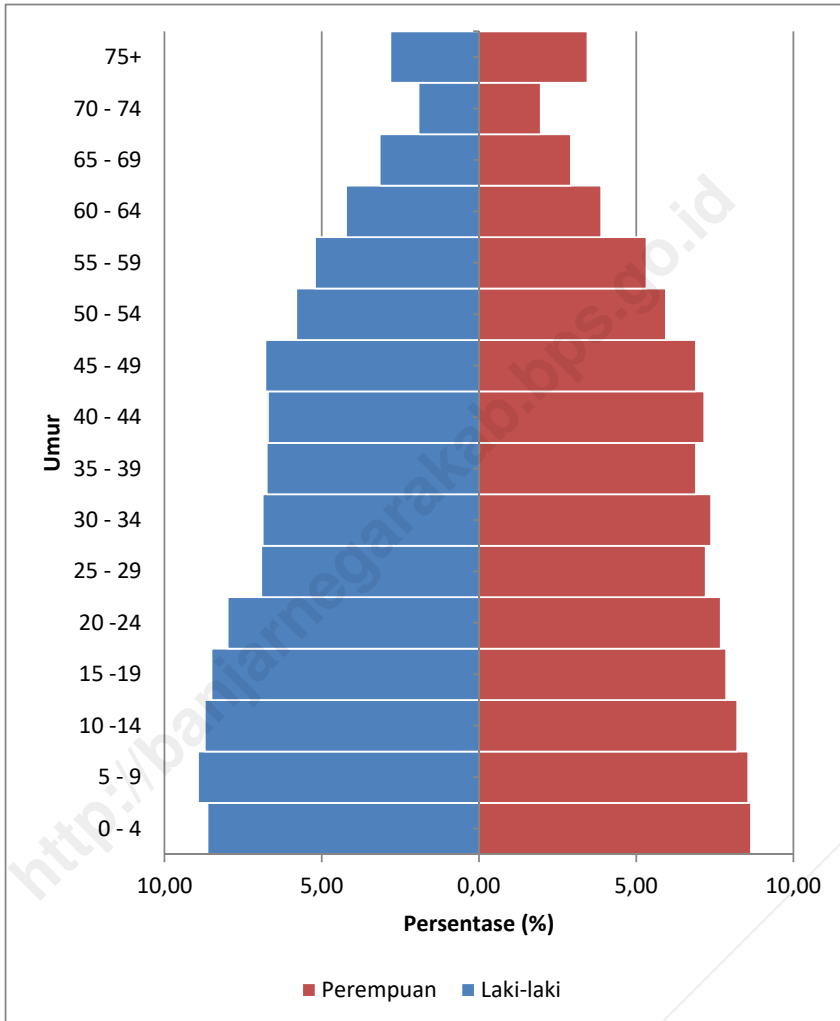
Sumber: BPS Kabupaten Banjarnegara, Proyeksi Penduduk

Tabel 3.6
Jumlah Penduduk dirinci menurut Kelompok Umur
di Desa Kebutuhduwur, Kecamatan Pagedongan Tahun 2016

Umur	Laki-laki	Perempuan	Jumlah
(1)	(2)	(3)	(4)
0 - 4	202	198	400
5 - 9	209	196	405
10 - 14	204	188	392
15 - 19	199	180	379
20 - 24	187	176	363
25 - 29	162	165	327
30 - 34	161	169	330
35 - 39	158	158	316
40 - 44	157	164	321
45 - 49	159	158	317
50 - 54	136	136	272
55 - 59	122	122	244
60 - 64	99	89	188
65 - 69	74	67	141
70 - 74	45	45	90
75+	66	79	145
Jumlah	2.340	2.290	4.630

Sumber: BPS Kabupaten Banjarnegara, Proyeksi Penduduk

Gambar 3.4
 Piramida Penduduk di Desa Kebutuhduwur,
 Kecamatan Pagedongan Tahun 2016



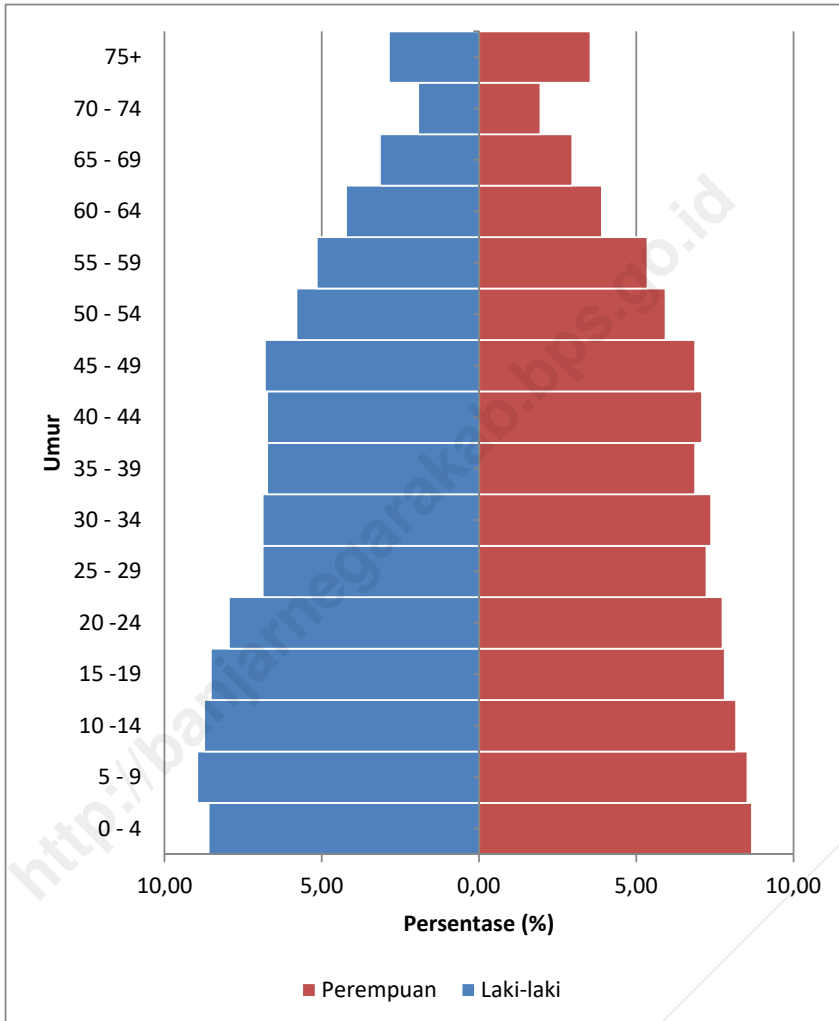
Sumber: BPS Kabupaten Banjarnegara, Proyeksi Penduduk

Tabel 3.7
Jumlah Penduduk dirinci menurut Kelompok Umur
di Desa Pesangkalan, Kecamatan Pagedongan Tahun 2016

Umur	Laki-laki	Perempuan	Jumlah
(1)	(2)	(3)	(4)
0 - 4	120	120	240
5 - 9	125	118	243
10 - 14	122	113	235
15 - 19	119	108	227
20 - 24	111	107	218
25 - 29	96	100	196
30 - 34	96	102	198
35 - 39	94	95	189
40 - 44	94	98	192
45 - 49	95	95	190
50 - 54	81	82	163
55 - 59	72	74	146
60 - 64	59	54	113
65 - 69	44	41	85
70 - 74	27	27	54
75+	40	49	89
Jumlah	1.395	1.383	2.778

Sumber: BPS Kabupaten Banjarnegara, Proyeksi Penduduk

Gambar 3.5
 Piramida Penduduk di Desa Pesangkalan,
 Kecamatan Pagedongan Tahun 2016



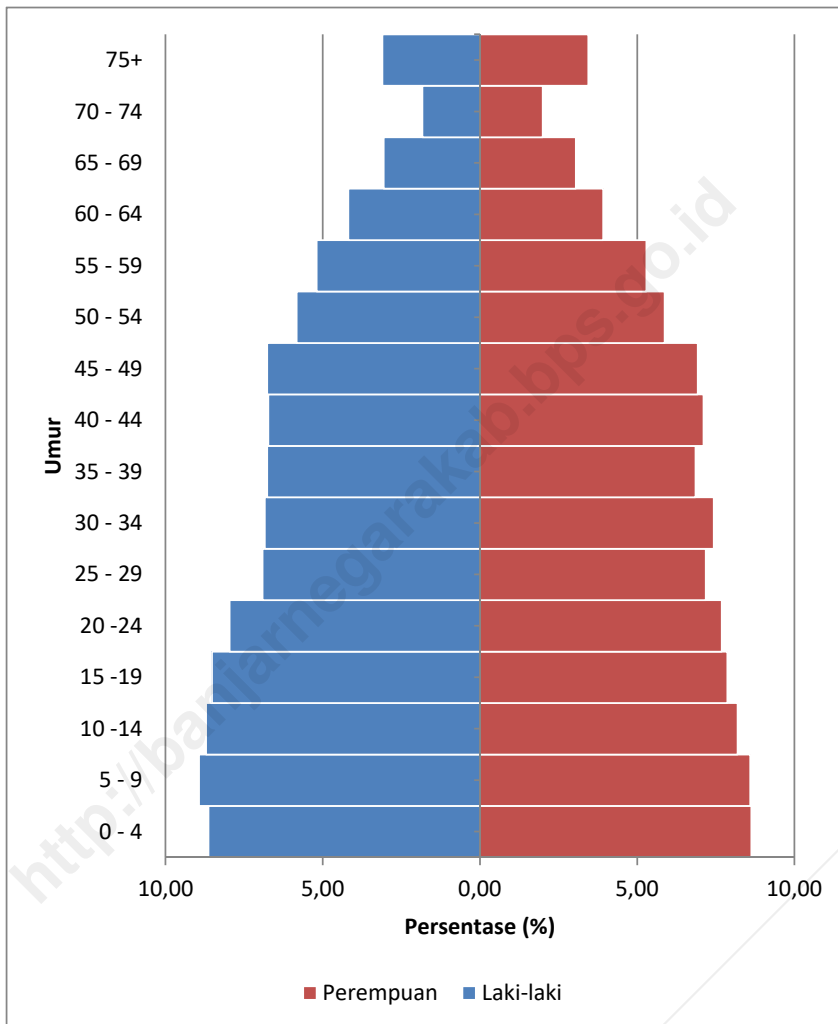
Sumber: BPS Kabupaten Banjarnegara, Proyeksi Penduduk

Tabel 3.8
Jumlah Penduduk dirinci menurut Kelompok Umur
di Desa Pagedongan, Kecamatan Pagedongan Tahun 2016

Umur	Laki-laki	Perempuan	Jumlah
(1)	(2)	(3)	(4)
0 - 4	231	238	469
5 - 9	239	237	476
10 - 14	233	226	459
15 - 19	228	217	445
20 - 24	213	212	425
25 - 29	185	198	383
30 - 34	183	205	388
35 - 39	181	189	370
40 - 44	180	196	376
45 - 49	181	191	372
50 - 54	156	162	318
55 - 59	139	146	285
60 - 64	112	108	220
65 - 69	82	84	166
70 - 74	49	55	104
75+	83	95	178
Jumlah	2.675	2.759	5.434

Sumber: BPS Kabupaten Banjarnegara, Proyeksi Penduduk

Gambar 3.6
 Piramida Penduduk di Desa Pagedongan,
 Kecamatan Pagedongan Tahun 2016



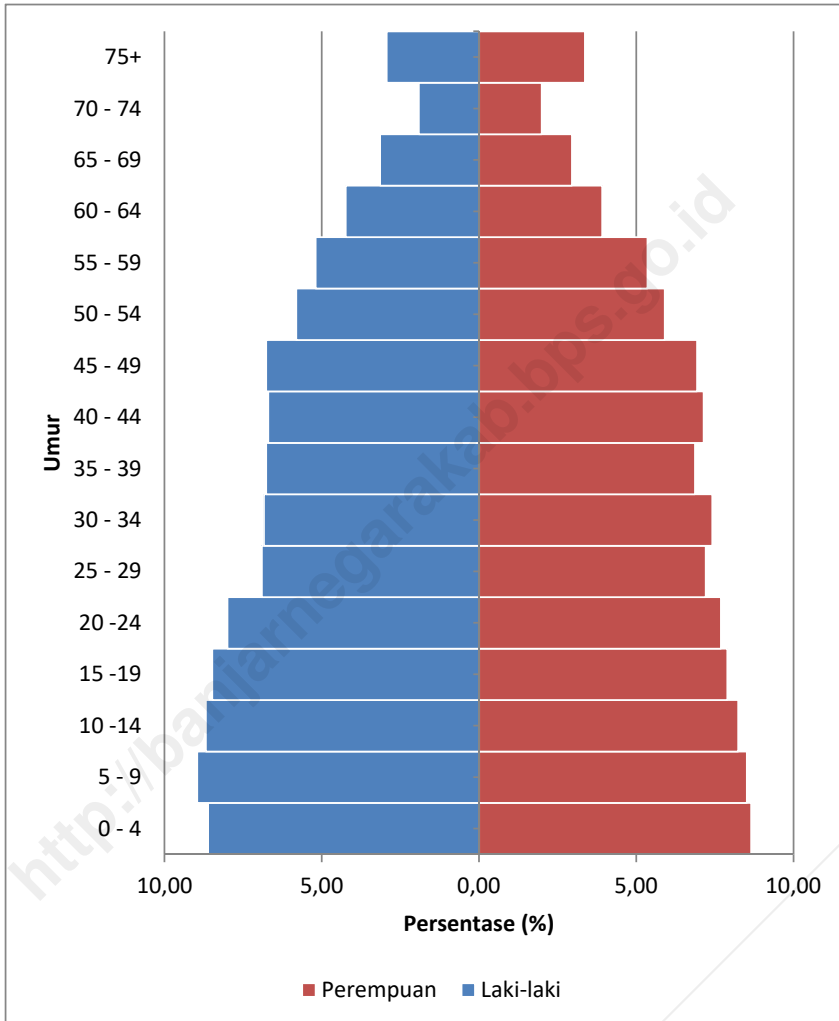
Sumber: BPS Kabupaten Banjarnegara, Proyeksi Penduduk

Tabel 3.9
Jumlah Penduduk dirinci menurut Kelompok Umur
di Desa Gunungjati, Kecamatan Pagedongan Tahun 2016

Umur	Laki-laki	Perempuan	Jumlah
(1)	(2)	(3)	(4)
0 - 4	126	126	252
5 - 9	131	124	255
10 -14	127	120	247
15 -19	124	115	239
20 -24	117	112	229
25 - 29	101	105	206
30 - 34	100	108	208
35 - 39	99	100	199
40 - 44	98	104	202
45 - 49	99	101	200
50 - 54	85	86	171
55 - 59	76	78	154
60 - 64	62	57	119
65 - 69	46	43	89
70 - 74	28	29	57
75+	43	49	92
Jumlah	1.462	1.457	2.919

Sumber: BPS Kabupaten Banjarnegara, Proyeksi Penduduk

Gambar 3.7
 Piramida Penduduk di Desa Gunungjati,
 Kecamatan Pagedongan Tahun 2016



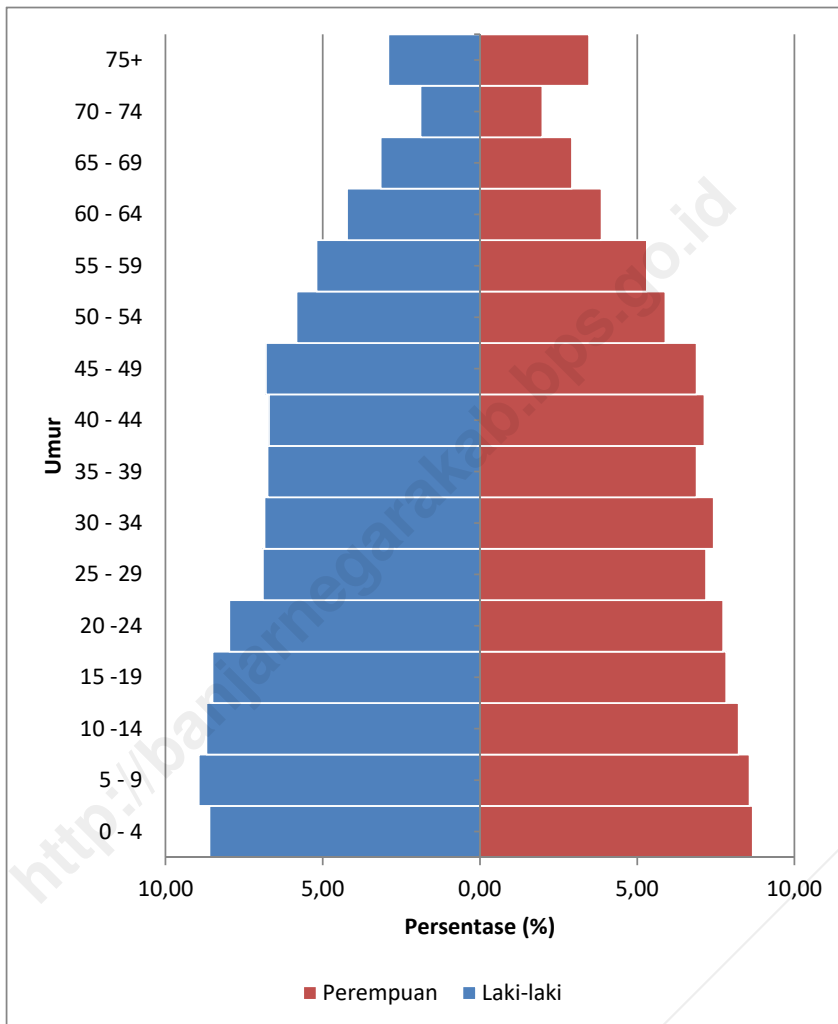
Sumber: BPS Kabupaten Banjarnegara, Proyeksi Penduduk

Tabel 3.10
Jumlah Penduduk dirinci menurut Kelompok Umur
di Desa Lebakwangi, Kecamatan Pagedongan Tahun 2016

Umur	Laki-laki	Perempuan	Jumlah
(1)	(2)	(3)	(4)
0 - 4	177	175	352
5 - 9	184	173	357
10 - 14	179	166	345
15 - 19	175	158	333
20 - 24	164	156	320
25 - 29	142	145	287
30 - 34	141	150	291
35 - 39	139	139	278
40 - 44	138	144	282
45 - 49	140	139	279
50 - 54	120	119	239
55 - 59	107	107	214
60 - 64	87	78	165
65 - 69	65	59	124
70 - 74	39	40	79
75+	60	70	130
Jumlah	2.057	2.018	4.075

Sumber: BPS Kabupaten Banjarnegara, Proyeksi Penduduk

Gambar 3.8
 Piramida Penduduk di Desa Lebakwangi,
 Kecamatan Pagedongan Tahun 2016



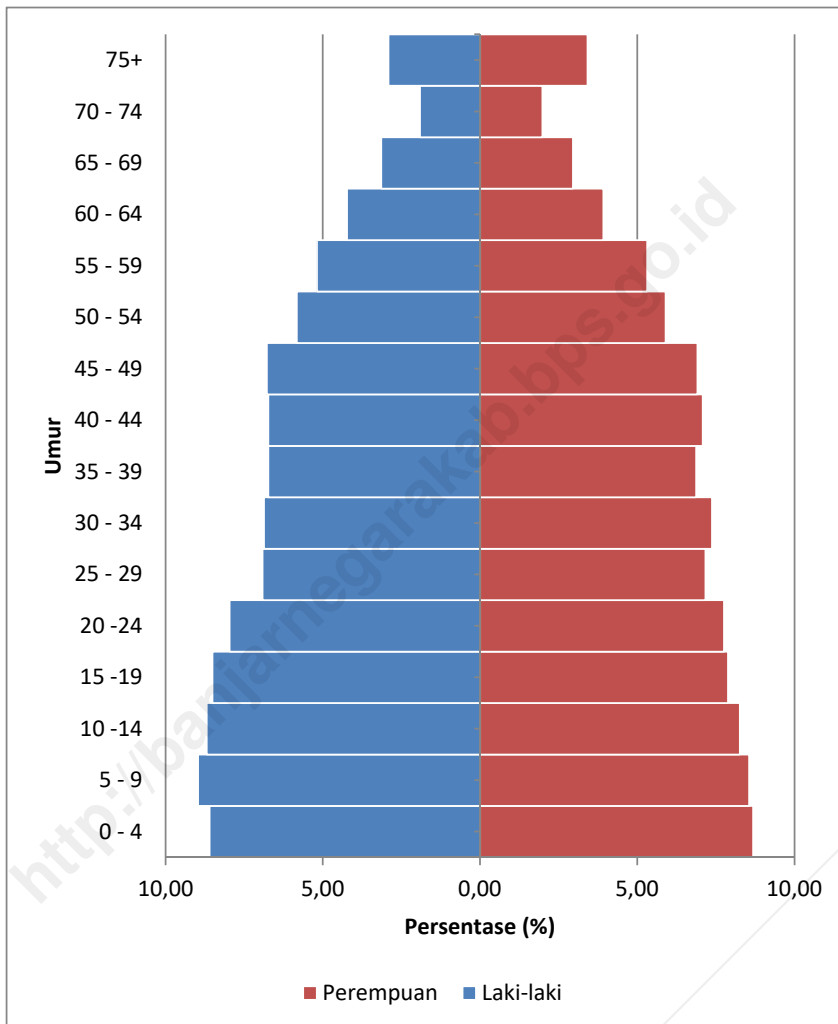
Sumber: BPS Kabupaten Banjarnegara, Proyeksi Penduduk

Tabel 3.11
Jumlah Penduduk dirinci menurut Kelompok Umur
di Desa Gentansari, Kecamatan Pagedongan Tahun 2016

Umur	Laki-laki	Perempuan	Jumlah
(1)	(2)	(3)	(4)
0 - 4	189	206	395
5 - 9	197	203	400
10 - 14	191	196	387
15 - 19	187	187	374
20 - 24	175	184	359
25 - 29	152	170	322
30 - 34	151	175	326
35 - 39	148	163	311
40 - 44	148	168	316
45 - 49	149	164	313
50 - 54	128	140	268
55 - 59	114	126	240
60 - 64	93	93	186
65 - 69	69	70	139
70 - 74	42	47	89
75+	64	81	145
Jumlah	2.197	2.373	4.570

Sumber: BPS Kabupaten Banjarnegara, Proyeksi Penduduk

Gambar 3.9
 Piramida Penduduk di Desa Gentansari,
 Kecamatan Pagedongan Tahun 2016



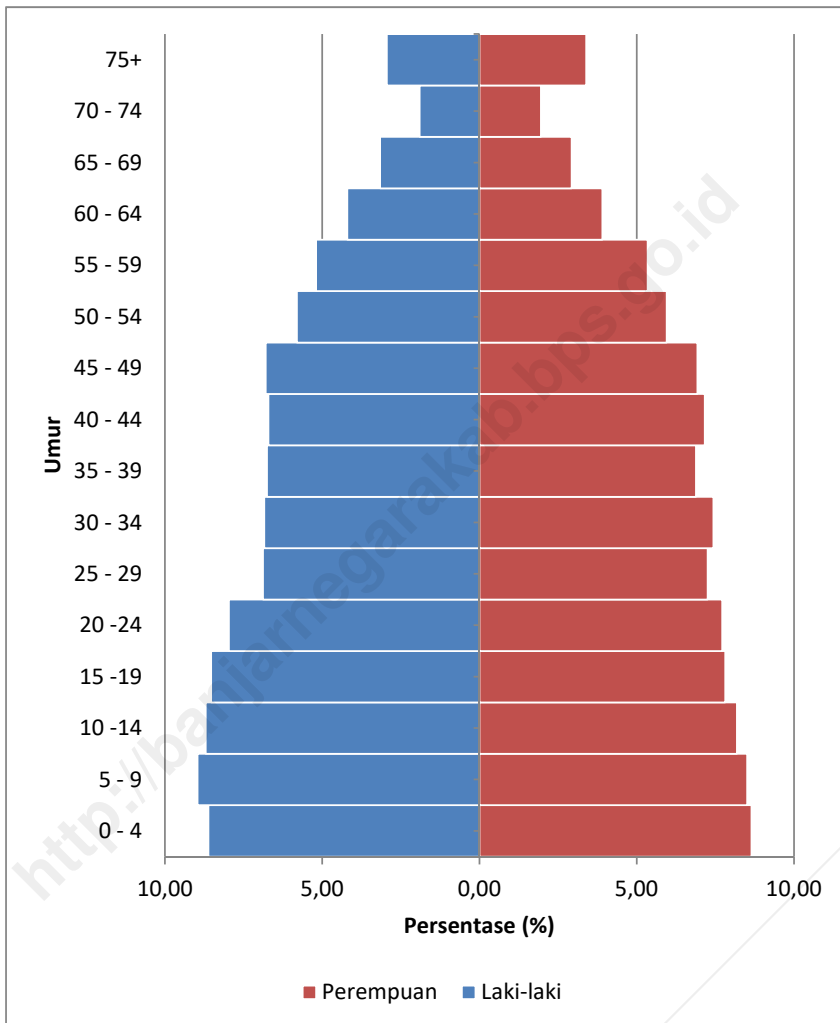
Sumber: BPS Kabupaten Banjarnegara, Proyeksi Penduduk

Tabel 3.12
Jumlah Penduduk dirinci menurut Kelompok Umur
di Desa Twelagiri, Kecamatan Pagedongan Tahun 2016

Umur	Laki-laki	Perempuan	Jumlah
(1)	(2)	(3)	(4)
0 - 4	199	186	385
5 - 9	207	183	390
10 -14	201	176	377
15 -19	197	168	365
20 -24	184	166	350
25 - 29	159	156	315
30 - 34	158	160	318
35 - 39	156	148	304
40 - 44	155	154	309
45 - 49	157	149	306
50 - 54	134	128	262
55 - 59	120	115	235
60 - 64	97	84	181
65 - 69	73	63	136
70 - 74	44	42	86
75+	68	73	141
Jumlah	2.309	2.151	4.460

Sumber: BPS Kabupaten Banjarnegara, Proyeksi Penduduk

Gambar 3.10
 Piramida Penduduk di Desa Twelagiri,
 Kecamatan Pagedongan Tahun 2016



Sumber: BPS Kabupaten Banjarnegara, Proyeksi Penduduk

Tabel 3.13
Jumlah Penduduk menurut Kelompok Umur dan Jenis Kelamin
dirinci per Desa di Kecamatan Pagedongan Tahun 2016

Desa	0 - 4			5 - 9		
	Laki-laki	Perempuan	Jumlah	Laki-laki	Perempuan	Jumlah
(1)	(2)	(3)	(4)	(5)	(6)	(7)
1. Duren	104	105	209	107	105	212
2. Kebutuhjurang	161	162	323	168	159	327
3. Kebutuhduwur	202	198	400	209	196	405
4. Pesangkalan	120	120	240	125	118	243
5. Pagedongan	231	238	469	239	237	476
6. Gunungjati	126	126	252	131	124	255
7. Lebakwangi	177	175	352	184	173	357
8. Gentansari	189	206	395	197	203	400
9. Twelagiri	199	186	385	207	183	390
Jumlah	1.509	1.516	3.025	1.567	1.498	3.065

Sumber: BPS Kabupaten Banjarnegara, Proyeksi Penduduk

Tabel 3.13
(Lanjutan)

Desa	10 - 14			15 - 19		
	Laki-laki	Perem- puan	Jumlah	Laki-laki	Perem- puan	Jumlah
(1)	(8)	(9)	(10)	(11)	(12)	(13)
1. Duren	105	99	204	102	96	198
2. Kebutuhjurang	163	154	317	159	147	306
3. Kebutuhduwur	204	188	392	199	180	379
4. Pesangkalan	122	113	235	119	108	227
5. Pagedongan	233	226	459	228	217	445
6. Gunungjati	127	120	247	124	115	239
7. Lebakwangi	179	166	345	175	158	333
8. Gentansari	191	196	387	187	187	374
9. Twelagiri	201	176	377	197	168	365
Jumlah	1.525	1.438	2.963	1.490	1.376	2.866

Sumber: BPS Kabupaten Banjarnegara, Proyeksi Penduduk

Tabel 3.13
(Lanjutan)

Desa	20 - 24			25 - 29		
	Laki-laki	Perem- puan	Jumlah	Laki-laki	Perem- puan	Jumlah
(1)	(14)	(15)	(16)	(17)	(18)	(19)
1. Duren	97	93	190	83	87	170
2. Kebutuhjurang	149	145	294	129	135	264
3. Kebutuhduwur	187	176	363	162	165	327
4. Pesangkalan	111	107	218	96	100	196
5. Pagedongan	213	212	425	185	198	383
6. Gunungjati	117	112	229	101	105	206
7. Lebakwangi	164	156	320	142	145	287
8. Gentansari	175	184	359	152	170	322
9. Twelagiri	184	166	350	159	156	315
Jumlah	1.397	1.351	2.748	1.209	1.261	2.470

Sumber: BPS Kabupaten Banjarnegara, Proyeksi Penduduk

Tabel 3.13
(Lanjutan)

Desa	30 - 34			35 - 39		
	Laki-laki	Perem- puan	Jumlah	Laki-laki	Perem- puan	Jumlah
(1)	(20)	(21)	(22)	(23)	(24)	(25)
1. Duren	82	90	172	81	84	165
2. Kebutuhjurang	129	138	267	126	129	255
3. Kebutuhduwur	161	169	330	158	158	316
4. Pesangkalan	96	102	198	94	95	189
5. Pagedongan	183	205	388	181	189	370
6. Gunungjati	100	108	208	99	100	199
7. Lebakwangi	141	150	291	139	139	278
8. Gentansari	151	175	326	148	163	311
9. Twelagiri	158	160	318	156	148	304
Jumlah	1.201	1.297	2.498	1.182	1.205	2.387

Sumber: BPS Kabupaten Banjarnegara, Proyeksi Penduduk

Tabel 3.13
(Lanjutan)

Desa	40 - 44			45 - 49		
	Laki-laki	Perem- puan	Jumlah	Laki-laki	Perem- puan	Jumlah
(1)	(26)	(27)	(28)	(29)	(30)	(31)
1. Duren	80	88	168	81	86	167
2. Kebutuhjurang	126	133	259	127	129	256
3. Kebutuhduwur	157	164	321	159	158	317
4. Pesangkalan	94	98	192	95	95	190
5. Pagedongan	180	196	376	181	191	372
6. Gunungjati	98	104	202	99	101	200
7. Lebakwangi	138	144	282	140	139	279
8. Gentansari	148	168	316	149	164	313
9. Twelagiri	155	154	309	157	149	306
Jumlah	1.176	1.249	2.425	1.188	1.212	2.400

Sumber: BPS Kabupaten Banjarnegara, Proyeksi Penduduk

Tabel 3.13
(Lanjutan)

Desa	50 - 54			55 - 59		
	Laki-laki	Perem- puan	Jumlah	Laki-laki	Perem- puan	Jumlah
(1)	(32)	(33)	(34)	(35)	(36)	(37)
1. Duren	70	72	142	62	65	127
2. Kebutuhjurang	109	111	220	97	100	197
3. Kebutuhduwur	136	136	272	122	122	244
4. Pesangkalan	81	82	163	72	74	146
5. Pagedongan	156	162	318	139	146	285
6. Gunungjati	85	86	171	76	78	154
7. Lebakwangi	120	119	239	107	107	214
8. Gentansari	128	140	268	114	126	240
9. Twelagiri	134	128	262	120	115	235
Jumlah	1.019	1.036	2.055	909	933	1.842

Sumber: BPS Kabupaten Banjarnegara, Proyeksi Penduduk

Tabel 3.13
(Lanjutan)

Desa	60 - 64			65 - 69		
	Laki-laki	Perem- puan	Jumlah	Laki-laki	Perem- puan	Jumlah
(1)	(38)	(39)	(40)	(41)	(42)	(43)
1. Duren	51	47	98	38	36	74
2. Kebutuhjurang	79	73	152	59	55	114
3. Kebutuhduwur	99	89	188	74	67	141
4. Pesangkalan	59	54	113	44	41	85
5. Pagedongan	112	108	220	82	84	166
6. Gunungjati	62	57	119	46	43	89
7. Lebakwangi	87	78	165	65	59	124
8. Gentansari	93	93	186	69	70	139
9. Twelagiri	97	84	181	73	63	136
Jumlah	739	683	1.422	550	518	1.068

Sumber: BPS Kabupaten Banjarnegara, Proyeksi Penduduk

Tabel 3.13
(Lanjutan)

Desa	70 - 74			75 +		
	Laki-laki	Perem- puan	Jumlah	Laki-laki	Perem- puan	Jumlah
(1)	(44)	(45)	(46)	(47)	(48)	(49)
1. Duren	23	24	47	31	42	73
2. Kebutuhjurang	36	37	73	56	62	118
3. Kebutuhduwur	45	45	90	66	79	145
4. Pesangkalan	27	27	54	40	49	89
5. Pagedongan	49	55	104	83	95	178
6. Gunungjati	28	29	57	43	49	92
7. Lebakwangi	39	40	79	60	70	130
8. Gentansari	42	47	89	64	81	145
9. Twelagiri	44	42	86	68	73	141
Jumlah	333	346	679	511	600	1.111

Sumber: BPS Kabupaten Banjarnegara, Proyeksi Penduduk

Tabel 3.13
(Lanjutan)

Desa	Jumlah		
	Laki-laki	Perempuan	Jumlah
(1)	(50)	(51)	(50)
1. Duren	1.197	1.219	2.416
2. Kebutuhjurang	1.873	1.869	3.742
3. Kebutuhduwur	2.340	2.290	4.630
4. Pesangkalan	1.395	1.383	2.778
5. Pagedongan	2.675	2.759	5.434
6. Gunungjati	1.462	1.457	2.919
7. Lebakwangi	2.057	2.018	4.075
8. Gentansari	2.197	2.373	4.570
9. Twelagiri	2.309	2.151	4.460
Jumlah	17.505	17.519	35.024

Sumber: BPS Kabupaten Banjarnegara, Proyeksi Penduduk

Tabel 3.14
 Anak Usia 0-4 Tahun Perseribu Wanita Usia Produktif (GWR) Dirinci
 menurut Desa/Kelurahan di Kecamatan Pagedongan 2016

Desa	Anak Usia 0-4 Tahun	Wanita Usia 15 - 49 Tahun	GWR
(1)	(2)	(3)	(4)
1. Duren	209	624	335
2. Kebutuhjurang	323	956	338
3. Kebutuhduwur	400	1.170	342
4. Pesangkalan	240	705	340
5. Pagedongan	469	1.408	333
6. Gunungjati	252	745	338
7. Lebakwangi	352	1.031	
8. Gentansari	395	1.211	326
9. Twelagiri	385	1.101	350
Jumlah	3.025	8.951	338

Sumber: BPS Kabupaten Banjarnegara, Proyeksi Penduduk

Tabel 3.15
Kepadatan Penduduk Dirinci menurut Desa/Kelurahan
di Kecamatan Pagedongan Tahun 2016

Desa	Luas Wilayah (Km2)	Jumlah Penduduk	Kepadatan
(1)	(2)	(3)	(4)
1. Duren	5,13	2.416	471
2. Kebutuhjurang	9,67	3.742	387
3. Kebutuhduwur	14,64	4.630	316
4. Pesangkalan	13,89	2.778	200
5. Pagedongan	11,53	5.434	471
6. Gunungjati	5,05	2.919	578
7. Lebakwangi	7,72	4.075	528
8. Gentansari	5,37	4.570	851
9. Twelagiri	7,56	4.460	590
Jumlah	80,56	35.024	435

Sumber: Monografi Desa

BAB IV

SOSIAL

<http://banjarnegarakab.bps.go.id>

Tabel 4.1
Jumlah Sekolah Negeri dan Swasta menurut Jenjang Pendidikan
dirinci per Desa di Kecamatan Pagedongan Tahun 2016

Desa	TK/RA/BA			SD/MI		
	Negeri	Swasta	Jumlah	Negeri	Swasta	Jumlah
(1)	(2)	(3)	(4)	(5)	(6)	(7)
1. Duren	0	1	1	2	1	3
2. Kebutuhjurang	0	3	3	1	2	3
3. Kebutuhduwur	0	1	1	5	0	5
4. Pesangkalan	0	1	1	2	0	2
5. Pagedongan	0	6	6	2	4	6
6. Gunungjati	0	1	1	2	1	3
7. Lebakwangi	0	1	1	3	4	7
8. Gentansari	0	4	4	3	1	4
9. Twelagiri	0	5	5	2	4	6
Jumlah	0	23	23	22	17	39

Sumber: BPS Kabupaten Banjarnegara, PODES 2014

Tabel 4.1
(Lanjutan)

Desa	SMP/MTs			SMU/MA		
	Negeri	Swasta	Jumlah	Negeri	Swasta	Jumlah
(1)	(8)	(9)	(10)	(11)	(12)	(13)
1. Duren	1	0	1	0	0	0
2. Kebutuhjurang	0	1	1	0	0	0
3. Kebutuhduwur	0	0	0	0	0	0
4. Pesangkalan	1	0	1	0	0	0
5. Pagedongan	1	1	2	0	0	0
6. Gunungjati	0	1	1	0	1	1
7. Lebakwangi	0	1	1	0	1	1
8. Gentansari	0	0	0	0	0	0
9. Twelagiri	0	1	1	0	0	0
Jumlah	3	5	8	0	2	2

Sumber: BPS Kabupaten Banjarnegara, PODES 2014

Tabel 4.1
(Lanjutan)

Desa	SMK			Akademi/PT		
	Negeri	Swasta	Jumlah	Negeri	Swasta	Jumlah
(1)	(14)	(15)	(16)	(17)	(18)	(19)
1. Duren	0	0	0	0	0	0
2. Kebutuhjurang	0	0	0	0	0	0
3. Kebutuhduwur	0	0	0	0	0	0
4. Pesangkalan	0	0	0	0	0	0
5. Pagedongan	0	0	0	0	0	0
6. Gunungjati	0	0	0	0	0	0
7. Lebakwangi	0	0	0	0	0	0
8. Gentansari	0	0	0	0	0	0
9. Twelagiri	0	0	0	0	0	0
Jumlah	0	0	0	0	0	0

Sumber: BPS Kabupaten Banjarnegara, PODES 2014

Tabel 4.1
(Lanjutan)

Desa	Sekolah Luar Biasa (SLB)		
	Negeri	Swasta	Jumlah
(1)	(20)	(21)	(22)
1. Duren	0	0	0
2. Kebutuhjurang	0	0	0
3. Kebutuhduwur	0	0	0
4. Pesangkalan	0	0	0
5. Pagedongan	0	0	0
6. Gunungjati	0	0	0
7. Lebakwangi	0	0	0
8. Gentansari	0	0	0
9. Twelagiri	0	0	0
Jumlah	0	0	0

Sumber: BPS Kabupaten Banjarnegara, PODES 2014

Tabel 4.2
 Jumlah Pondok Pesantren, Madarasah Diniyah, Seminari/Sejenisnya
 dirinci per Desa di Kecamatan Pagedongan Tahun 2016

Desa	Pondok Pesantren	Madarasah Diniyah	Seminari/ Sejenisnya
(1)	(2)	(3)	(4)
1. Duren	0	0	0
2. Kebutuhjurang	0	0	0
3. Kebutuhduwur	0	0	0
4. Pesangkalan	0	0	0
5. Pagedongan	1	2	0
6. Gunungjati	1	0	0
7. Lebakwangi	0	4	0
8. Gentansari	0	2	0
9. Twelagiri	1	1	0
Jumlah	3	9	0

Sumber: BPS Kabupaten Banjarnegara, PODES 2014

Tabel 4.3
 Banyaknya Sarana Kesehatan menurut jenisnya
 dirinci per Desa di Kecamatan Pagedongan Tahun 2016

Desa	Rumah Sakit	Rumah Sakit Bersalin	Puskesmas dengan Rawat Inap
(1)	(2)	(3)	(4)
1. Duren	0	0	0
2. Kebutuhjurang	0	0	0
3. Kebutuhduwur	0	0	0
4. Pesangkalan	0	0	0
5. Pagedongan	0	0	0
6. Gunungjati	0	0	0
7. Lebakwangi	0	0	0
8. Gentansari	0	0	0
9. Twelagiri	0	0	0
Jumlah	0	0	0

Sumber: BPS Kabupaten Banjarnegara, PODES 2014

Tabel 4.3
(Lanjutan)

Desa	Puskesmas tanpa Rawat Inap	Puskesmas Pembantu	Poliklinik/Balai Pengobatan
(1)	(5)	(6)	(7)
1. Duren	0	0	0
2. Kebutuhjurang	0	0	0
3. Kebutuhduwur	0	1	0
4. Pesangkalan	0	0	0
5. Pagedongan	1	0	0
6. Gunungjati	0	0	0
7. Lebakwangi	0	0	0
8. Gentansari	0	0	0
9. Twelagiri	0	0	0
Jumlah	1	1	0

Sumber: BPS Kabupaten Banjarnegara, PODES 2014

Tabel 4.3
(Lanjutan)

Desa	Tempat Praktek Dokter	Tempat Praktek Bidan	Pos Kesehatan Desa
(1)	(8)	(9)	(10)
1. Duren	0	1	1
2. Kebutuhjurang	0	1	1
3. Kebutuhduwur	1	1	0
4. Pesangkalan	0	1	1
5. Pagedongan	0	2	0
6. Gunungjati	0	1	1
7. Lebakwangi	0	1	1
8. Gentansari	0	1	1
9. Twelagiri	0	0	1
Jumlah	1	9	7

Sumber: BPS Kabupaten Banjarnegara, PODES 2014

Tabel 4.3
(Lanjutan)

Desa	Pondok Bersalin Desa	Posyandu	Apotek
(1)	(11)	(12)	(13)
1. Duren	0	5	0
2. Kebutuhjurang	0	8	0
3. Kebutuhduwur	0	6	0
4. Pesangkalan	0	5	0
5. Pagedongan	0	13	0
6. Gunungjati	0	8	0
7. Lebakwangi	0	5	0
8. Gentansari	0	7	0
9. Twelagiri	0	5	0
Jumlah	0	62	0

Sumber: BPS Kabupaten Banjarnegara, PODES 2014

Tabel 4.4
Banyaknya Tenaga Kesehatan yang Tinggal/Menetap di Desa
dirinci menurut Desa di Kecamatan Pagedongan Tahun 2016

Desa	Dokter			Dokter Gigi	Bidan	Tenaga Keseha- tan Lainnya
	Laki-laki	Perem- puan	Jumlah			
(1)	(2)	(3)	(4)	(5)	(6)	(7)
1. Duren	0	0	0	0	1	0
2. Kebutuhjurang	0	0	0	0	2	2
3. Kebutuhduwur	0	1	1	0	1	0
4. Pesangkalan	0	0	0	0	1	0
5. Pagedongan	0	0	0	0	1	5
6. Gunungjati	0	0	0	0	1	7
7. Lebakwangi	0	0	0	0	2	2
8. Gentansari	0	0	0	0	1	4
9. Twelagiri	0	0	0	0	0	3
Jumlah	0	1	1	0	10	23

Sumber: BPS Kabupaten Banjarnegara, PODES 2014

Tabel 4.5
Jumlah Tempat Ibadah menurut Jenisnya
dirinci per Desa di Kecamatan Pagedongan Tahun 2016

Desa	Masjid	Surau/ Langgar	Gereja Kristen	Gereja Katolik
(1)	(2)	(3)	(4)	(5)
1. Duren	6	5	0	0
2. Kebutuhjurang	7	18	0	0
3. Kebutuhduwur	11	22	0	0
4. Pesangkalan	5	12	0	0
5. Pagedongan	6	46	0	0
6. Gunungjati	8	28	0	0
7. Lebakwangi	14	14	0	0
8. Gentansari	12	27	0	0
9. Twelagiri	8	29	0	0
Jumlah	77	201	0	0

Sumber: BPS Kabupaten Banjarnegara, PODES 2014

Tabel 4.5
(Lanjutan)

Desa	Kapel	Pura	Vihara	Klenteng
(1)	(6)	(7)	(8)	(9)
1. Duren	0	0	0	0
2. Kebutuhjurang	0	0	0	0
3. Kebutuhduwur	0	0	0	0
4. Pesangkalan	0	0	0	0
5. Pagedongan	0	0	0	0
6. Gunungjati	0	0	0	0
7. Lebakwangi	0	0	0	0
8. Gentansari	0	0	0	0
9. Twelagiri	0	0	0	0
Jumlah	0	0	0	0

Sumber: BPS Kabupaten Banjarnegara, PODES 2014

Tabel 4.6
Banyaknya Penyandang Cacat menurut Jenisnya
dirinci per Desa di Kecamatan Pagedongan Tahun 2016

Desa	Tunanetra	Tuna- rungu	Tuna- wicara	Tuna- rungu- wicara	Tuna- daksa
(1)	(2)	(3)	(4)	(5)	(6)
1. Duren	1	2	2	1	5
2. Kebutuhjurang	1	0	0	9	3
3. Kebutuhduwur	0	0	0	4	1
4. Pesangkalan	0	0	0	0	0
5. Pagedongan	1	1	1	0	1
6. Gunungjati	0	0	0	1	3
7. Lebakwangi	1	0	0	6	0
8. Gentansari	15	0	0	16	26
9. Twelagiri	2	0	2	0	4
Jumlah	21	3	5	37	43

Sumber: BPS Kabupaten Banjarnegara, PODES 2014

Tabel 4.6
(Lanjutan)

Desa	Tuna-grahita	Tunalaras	Cacat eks Sakit Kusta	Cacat Ganda
(1)	(7)	(8)	(9)	(10)
1. Duren	0	1	0	1
2. Kebutuhjurang	4	0	0	0
3. Kebutuhduwur	3	1	0	0
4. Pesangkalan	0	0	0	0
5. Pagedongan	1	0	0	1
6. Gunungjati	4	1	0	0
7. Lebakwangi	2	2	0	0
8. Gentansari	6	0	0	3
9. Twelagiri	4	0	0	0
Jumlah	24	5	0	5

Sumber: BPS Kabupaten Banjarnegara, PODES 2014

BAB V
PERTANIAN

<http://banjarnegarakab.bps.go.id>

Tabel 5.1
Luas Lahan Pertanian dan Non Pertanian menurut Desa
di Kecamatan Pagedongan Tahun 2016 (Km2)

Desa	Pertanian		Non Pertanian
	Sawah	Non Sawah	
(1)	(2)	(3)	(4)
1. Duren	0,00	3,92	1,21
2. Kebutuhjurang	0,00	1,98	4,22
3. Kebutuhduwur	0,71	5,71	2,05
4. Pesangkalan	0,03	3,63	0,51
5. Pagedongan	0,33	1,63	4,31
6. Gunungjati	0,00	3,65	1,40
7. Lebakwangi	0,15	7,50	0,12
8. Gentansari	0,80	5,88	1,53
9. Twelagiri	0,01	2,31	2,29
Jumlah	2,03	36,21	17,64

Sumber: BPS Kabupaten Banjarnegara, PODES 2014

Tabel 5.2
Luas Lahan Pertanian Sawah Irigasi dan Non Irigasi menurut Desa
di Kecamatan Pagedongan Tahun 2016 (Km2)

Desa	Sawah Irigasi	Sawah Non Irigasi
(1)	(2)	(3)
1. Duren	0,00	0,00
2. Kebutuhjurang	0,00	0,00
3. Kebutuhduwur	0,00	0,71
4. Pesangkalan	0,00	0,03
5. Pagedongan	0,00	0,33
6. Gunungjati	0,00	0,00
7. Lebakwangi	0,14	0,01
8. Gentansari	0,20	0,60
9. Twelagiri	0,00	0,01
Jumlah	0,34	1,69

Sumber: BPS Kabupaten Banjarnegara, PODES 2014

Tabel 5.3
Luas Panen, Produksi dan Rata-rata Produksi Tanaman Pangan
di Kecamatan Pagedongan Tahun 2016

Desa	Luas Panen (Ha)	Produksi (Ton)	Rata-rata Produksi (Kw/Ha)
(1)	(2)	(3)	(4)
1. Padi Sawah	1.456,900	7.520,761	51,622
2. Padi Ladang	7,000	26,502	37,860
3. Total Padi	1.463,900	7.547,263	51,556
4. Jagung	552,600	2.274,640	41,163
5. Ubi Kayu	84,000	2.251,360	268,019
6. Kacang Tanah	12,000	9,360	7,800
7. Kedelai	0,000	0,000	0,000
8. Ubi Jalar	10,000	115,300	0,000
9. Kacang Hijau	0,000	0,000	0,000
Jumlah	3.586,400	19.745,186	55,056

Sumber: Dinas Pertanian dan Perikanan Kab. Banjarnegara

Tabel 5.4
Jumlah Ternak di Kecamatan Pagedongan
Tahun 2016

Desa	Jumlah Ternak
(1)	(2)
<i>Ternak Besar</i>	
1. Sapi Perah	0
2. Sapi	274
3. Kerbau	11
4. Kuda	0
<i>Ternak Kecil</i>	
1. Kambing	3.256
2. Domba	209
3. Babi	0
4. Kelinci	145
<i>Ternak Unggas</i>	
1. Ayam Kampung	9.519
2. Ayam Ras Layer	1.700
3. Broiler	92.000
4. Itik Biasa	180
5. Itik Manila	443

Sumber: Dinas Pertanian dan Perikanan Kab. Banjarnegara

BAB VI
INDUSTRI DAN ENERGI

<http://banjarnegararakab.bps.go.id>

Tabel 6.1
Jumlah Penggunaan Listrik oleh Keluarga
dirinci per Desa di Kecamatan Pagedongan Tahun 2016

Desa	PLN	Non PLN	Tanpa Listrik
(1)	(2)	(3)	(4)
1. Duren	801	0	0
2. Kebutuhjurang	1.301	0	0
3. Kebutuhduwur	1.662	0	0
4. Pesangkalan	704	100	0
5. Pagedongan	1.584	0	0
6. Gunungjati	962	0	0
7. Lebakwangi	1.315	0	0
8. Gentansari	1.490	0	0
9. Twelagiri	2.550	0	0
Jumlah	12.369	100	0

Sumber: BPS Kabupaten Banjarnegara, PODES 2014

Tabel 6.2
Jumlah Industri Mikro dan Kecil
dirinci per Desa di Kecamatan Pagedongan Tahun 2016

Desa	Dari Kulit	Dari Kayu	Dari Logam Mulia atau Bahan Logam	Anyaman
(1)	(2)	(3)	(4)	(5)
1. Duren	0	2	0	0
2. Kebutuhjurang	0	3	0	0
3. Kebutuhduwur	0	0	0	3
4. Pesangkalan	0	0	0	0
5. Pagedongan	0	6	0	0
6. Gunungjati	0	0	0	0
7. Lebakwangi	0	2	0	2
8. Gentansari	4	4	0	176
9. Twelagiri	0	14	0	0
Jumlah	4	31	0	181

Sumber: BPS Kabupaten Banjarnegara, PODES 2014

Tabel 6.2
(Lanjutan)

Desa	Gerabah/Keramik/Batu	Dari Kain/Tenun	Makanan dan Minuman	Lainnya
(1)	(6)	(7)	(8)	(9)
1. Duren	3	0	13	0
2. Kebutuhjurang	0	3	40	0
3. Kebutuhduwur	2	1	34	0
4. Pesangkalan	0	0	61	0
5. Pagedongan	5	1	644	6
6. Gunungjati	0	0	91	3
7. Lebakwangi	1	0	23	0
8. Gentansari	6	0	49	8
9. Twelagiri	0	0	35	0
Jumlah	17	5	990	17

Sumber: BPS Kabupaten Banjarnegara, PODES 2014

BAB VII

PERDAGANGAN

<http://banjarnegarakab.bps.go.id>

Tabel 7.1
 Jumlah Pasar Menurut Bangunan
 dirinci per Desa di Kecamatan Pagedongan Tahun 2016

Desa	Permanen	Semi Permanen	Tanpa Bangunan
(1)	(2)	(3)	(4)
1. Duren	0	0	0
2. Kebutuhjurang	0	1	0
3. Kebutuhduwur	1	0	0
4. Pesangkalan	0	0	0
5. Pagedongan	0	0	0
6. Gunungjati	0	0	0
7. Lebakwangi	0	1	0
8. Gentansari	0	0	0
9. Twelagiri	0	0	0
Jumlah	1	2	0

Sumber: BPS Kabupaten Banjarnegara, PODES 2014

Tabel 7.2
Jumlah Minimarket dan Toko/Warung Kelontong
dirinci per Desa di Kecamatan Pagedongan Tahun 2016

Desa	Minimarket	Toko/Warung Kelontong
(1)	(2)	(3)
1. Duren	0	6
2. Kebutuhjurang	0	26
3. Kebutuhduwur	0	31
4. Pesangkalan	0	54
5. Pagedongan	0	53
6. Gunungjati	0	10
7. Lebakwangi	0	20
8. Gentansari	0	64
9. Twelagiri	0	73
Jumlah	0	337

Sumber: BPS Kabupaten Banjarnegara, PODES 2014

DATA

MENCERDASKAN BANGSA

<http://banjarnegarakab.bps.go.id>



**Badan Pusat Statistik
Kabupaten Banjarnegara**

Jalan Selamanik No. 33 Banjarnegara 53415

Telp. (0286)591893, Fax. (0286)592816

Website: <http://banjarnegarakab.bps.go.id>