



KECAMATAN WONOMERTO DALAM ANGKA 2010



**BADAN PUSAT STATISTIK
KABUPATEN PROBOLINGGO**

KATA PENGANTAR

Terbitnya Kecamatan Wonomerto Dalam Angka 2009 ini adalah merupakan hasil kerja sama dari semua Dinas/Instansi di kawasan Kecamatan Wonomerto. Kami berharap data yang tersaji dapat digunakan, tidak hanya untuk melengkapi kebutuhan informasi dasar, tetapi juga sebagai bahan untuk memantapkan perencanaan dan evaluasi pembangunan di Kecamatan Wonomerto.

Untuk selanjutnya kepada semua pihak yang telah banyak mendukung terbitan tahun ini kami menyampaikan ucapan terima kasih yang setinggi-tingginya dan besar harapan kami kepada seluruh jajaran Dinas/Instansi yang ada di Kecamatan Wonomerto dapatnya secara rutin menuangkan datanya ke dalam terbitan selanjutnya.

Demikian kata pengantar kami lewat terbitan tahun ini semoga bermanfaat dan berdaya guna untuk menunjang keberhasilan serta kelangsungan pembangunan selanjutnya

Wonomerto, Oktober 2010
KSK Wonomerto

K U S N A D I
NIP. 19620828 198503 1 001

SAMBUTAN CAMAT WONOMERTO

Puji syukur marilah kita panjatkan kehadirat Allah SWT atas terbitnya buku Kecamatan Wonomerto Dalam Angka 2010 yang berisi tentang hasil kompilasi data primer dan sekunder mengenai Kecamatan Wonomerto.

Terbitnya Kecamatan Wonomerto Dalam Angka 2010 ini adalah kelanjutan terbitan Statistik Kecamatan Wonomerto 2009 dan merupakan hasil kerja sama dari semua Dinas/Instansi di kawasan Kecamatan Wonomerto. Mudah-mudahan publikasi Kecamatan Wonomerto Dalam Angka ini dapat diambil manfaatnya guna melihat atau mengevaluasi keberhasilan pembangunan oleh pemerintah baik pusat maupun daerah khususnya di Kecamatan Wonomerto.

Agar buku Kecamatan Wonomerto Dalam Angka dapat terbit setiap tahun dengan kualitas terbaik, saya menghimbau kepada semua pihak untuk membantu dalam penyusunan publikasi ini dengan cara memberikan data yang diperlukan.

Akhirnya saya sampaikan terima kasih kepada KSK Kec. Wonomerto dan seluruh dinas/instansi/lembaga sumber data yang telah membantu penyusunan buku ini. Saya berharap buku ini dapat dimanfaatkan sepenuhnya sebagai sumber data oleh semua pihak.

Wonomerto, Oktober 2010
Camat Wonomerto,

SUWARNO, S.Sos
Pembina
NIP. 19570113 198003 1 008

DAFTAR ISI

No.	Uraian	Hal.
(1)	(2)	(3)
a.	Judul Buku Halaman Dalam.....	i
b.	Kata Pengantar.....	ii
c.	Sambutan Camat Wonomerto.....	iii
d.	Daftar Isi.....	iv
c.	Daftar tabel.....	v-ix
	I. Geografis.....	1-7
	II. Pemerintahan.....	8-11
	III. Penduduk.....	12-30
	IV. Sosial.....	31-59
	V. Pertanian.....	60-69
	VI. Perekonomian.....	70-71
	VII. Perhubungan.....	72-75
	VIII. Industri.....	76-79
	IX. Lingkungan dan Perumahan.....	80-84

DAFTAR TABEL

No.	Uraian	Hal.
(1)	(2)	(3)
I.	GEOGRAFIS	1-7
I.1.	Letak dan Geografis	1
I.2.	Luas Wilayah Kecamatan Per Desa.....	2
I.3.	Luas Tanah Sawah Per Desa.....	3
I.4.	Luas Tanah Kering Per Desa.....	4-5
I.5.	Curah Hujan dan Hari Hujan per Bulan.....	6
I.6.	C. Hujan Terbesar, Terkecil & Rata Curah Hujan.....	7
II.	PEMERINTAHAN	8-11
II.1.	Banyaknya Dusun, RW dan RT per desa	8
II.2.	Klasifikasi Desa Menurut Kriteria Per Desa	9
II.3.	Kelengkapan Perangkat Pemerintahan Desa	10-11
III.	PENDUDUK	12-30
III.1.	Jumlah Penduduk Menurut Kepadatan per Desa.....	12
III.2.	Jumlah Rumahtangga dan Penduduk per Desa.....	13
III.3.	Penduduk menurut Jenis Kelamin & Sex Ratio.....	14
III.4.	Angka Kelahiran Kasar Per Desa.....	15
III.5.	Angka Kematian Kasar Per Desa.....	16
III.6.	Banyaknya Kejadian Migrasi per Desa.....	17

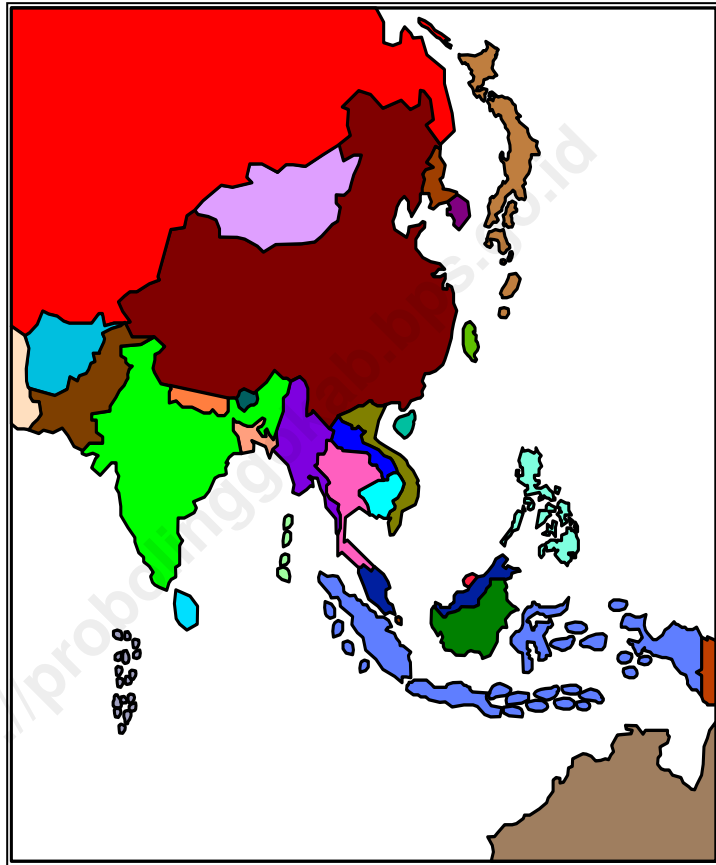
No.	Uraian	Hal.
(1)	(2)	(3)
III.7.	Penduduk Menurut Kelompok Umur.....	18-26
III.8.	Penduduk Menurut Mata Pencaharian.....	27-28
III.9.	Penduduk Menurut Pendidikan Yang Ditamatkan.....	29-30
IV.	SOSIAL	31-59
IV.1.	Banyaknya TK, Guru dan Murid.....	31
IV.2.	Banyaknya SD, Guru dan Murid.....	32
IV.3.	Banyaknya SLTP, Guru dan Murid.....	33
IV.4.	Banyaknya SLTA, Guru dan Murid.....	34
IV.5.	Banyaknya Akademi, Dosen dan Mahasiswa per desa.....	35
IV.6.	Banyaknya RA, Guru dan Murid.....	36
IV.7.	Banyaknya MI, Guru dan Murid.....	37
IV.8.	Banyaknya MTs, Guru dan Murid.....	38
IV.9.	Banyaknya MA, Guru dan Murid.....	39
IV.10.	Banyaknya Ponpes, Ustads dan Santri per Desa.....	40
IV.11.	Fasilitas Kesehatan Per Desa.....	41-42
IV.12.	Banyaknya Tenaga Medis per Desa.....	43-44
IV.13.	Banyaknya Pasien yang berobat ke Puskesmas.....	45
IV.14.	Banyaknya Pasien yang berobat Menurut Jenis Penyakit..	46-48
IV.15.	Banyaknya Peserta KB Aktif menurut Jenis Kontasepsi....	49-51

No.	Uraian	Hal.
(1)	(2)	(3)
IV.16.	Banyak Peserta KB Baru per Desa tahun 2009.....	52-54
IV.17.	Keluarga menurut Tahap Kesejahteraan per Desa.....	55
IV.18.	Kejadian Nikah, Talak, Rujuk,dan Cerai per Desa.....	56
IV.19.	Penduduk Menurut Agama Yang Dianut per Desa.....	57
IV.20.	Banyaknya Tempat Ibadah Menurut Jenis	58
IV.21.	Banyaknya Jama'ah Haji Tahun 2009 per Desa.....	59
V.	PERTANIAN	60-69
V.1.	Luas Tanam,Panen dan Produksi Tanaman Padi.....	60
V.2.	Luas Tanam,Panen dan Produksi Jagung.....	61
V.3.	Luas Tanam,Panen dan Produksi Kacang Tanah.....	62
V.4.	Luas Tanam dan Produksi Tanaman Kedelai.....	63
V.5.	Luas Tanam dan Produksi Tanaman Ubi Kayu.....	64
V.6.	Luas Tanam dan Produksi Tanaman Perkebunan.....	65-66
V.7.	Banyaknya Ternak Besar Per Desa.....	67
V.8.	Banyaknya Ternak Kecil Per Desa.....	68
V.9.	Banyaknya Ternak Unggas Per Desa.....	69

No.	Uraian	Hal.
(1)	(2)	(3)
VI.	PERDAGANGAN	70-71
VI.1.	Fasilitas Perdagangan per Desa.....	70
VI.2.	Fasilitas Keuangan per desa.....	71
VII.	PERHUBUNGAN	72-75
VII.1.	Jenis Permukaan Jalan per Desa.....	72
VII.2.	Banyaknya Alat Komunikasi per Desa.....	73
VII.3.	Banyaknya Kendaraan Bermotor Per Desa.....	74
VII.4.	Banyaknya Kendaraan Tidak Bermotor Per Desa.....	75
VIII.	INDUSTRI	76-79
VIII.1.	Banyaknya Industri Menurut Klasifikasi.....	76
VIII.2.	Banyaknya Industri Kerajinan Rumah Tangga.....	77-78
VIII.3.	Pelanggan Listrik dan Air Minum.....	79

No.	Uraian	Hal.
(1)	(2)	(3)
IX.	LINGKUNGAN & PERUMAHAN	80-84
IX.1.	Banyaknya Rumah Menurut Jenis Dinding.....	80
IX.2.	Banyaknya Rumah Menurut Jenis Lantai.....	81
IX.3.	Banyaknya Rumah Menurut Jenis Atap.....	82
IX.4.	Banyaknya Sumber Air Minum, Mandi dan Cuci	83
IX.5.	Banyaknya Jamban yang Dipakai Rumah Tangga	84

Bab I Geografis



I.1. LETAK GEOGRAFIS

Kecamatan Wonomerto terletak di wilayah Kabupaten Probolinggo yang berada di bagian Barat Ibu Kota Kabupaten Probolinggo dengan batas-batas :

Utara : Kecamatan Sumberasih

Timur : Kecamatan Bantaran dan Kota Probolinggo

Selatan : Kecamatan Kuripan

Barat : Kecamatan Tongas dan Lumbang

Ditinjau dari ketinggian diatas permukaan air laut, Kecamatan Wonomerto berada pada ketinggian 100 sampai 150 meter. Ibukota Kecamatan Wonomerto kira-kira berada pada ketinggian \pm 100 meter di atas permukaan air laut.

Iklim di kawasan Kecamatan Wonomerto sebagaimana Kecamatan lain di Kabupaten Probolinggo. Kecamatan Wonomerto beriklim tropis yang terbagi menjadi dua musim yakni musim penghujan dan musim kemarau. Musim penghujan terjadi pada bulan Oktober sampai April dan musim kemarau pada bulan April sampai Oktober.

Sedangkan keadaan iklim umumnya ditinjau dengan indikator curah hujan adalah sebagai berikut :

Curah hujan terbesar : 1443 mmHg.

Curah hujan terkecil : 57 mmHg.

Curah hujan setahun : 5190 mmHg.

Jumlah hari hujan : 75 hari

Temperatur udarah di Kecamatan Wonomerto seperti kecamatan lainnya yang berketinggian \pm 0 sampai 250 meter diatas permukaan air laut suhu udaranya relatif panas sebagaimana daerah dataran rendah pada umumnya yaitu antara 36 sampai 39 °C.

I.2. Luas Wilayah Kecamatan per Desa (Ha)

Desa	Tanah Sawah	Tanah Kering	Jumlah
1. Patalan	166,000	488,000	654,000
2. Jrebeng	171,525	226,715	398,240
3. Wonorejo	191,750	369,750	561,500
4. Tunggak Cerme	65,310	161,940	227,250
5. Pohsangit Tengah	13,790	237,810	251,600
6. Kareng Kidul	0,000	177,175	177,175
7. Kedung Supit	0,000	150,000	150,000
8. Pohsangit Lor	48,670	141,345	190,015
9. Pohsangit Ngisor	83,576	55,724	139,300
10. Sepuh Gembol	110,185	398,215	508,400
11. Sumber Kare	331,000	910,012	1.241,012
Jumlah	1181,806	3.316,686	4.498,492

Sumber data : Registrasi

I.3. Luas Tanah Sawah per Desa (Ha)

Desa	Irigasi		Sederhana	Tadah Hujan	Jumlah
	Teknis	1/2 Teknis			
1. Patalan	127,000	-	-	39,000	166,000
2. Jrebeng	99,525	-	-	72,000	171,525
3. Wonorejo	174,750	-	-	17,000	191,750
4. Tunggak Cerme	64,300	-	-	1,010	65,310
5. Pohsangit Tengah	13,790	-	-	-	13,790
6. Kareng Kidul	-	-	-	-	0,000
7. Kedung Supit	-	-	-	-	0,000
8. Pohsangit Lor	48,670	-	-	-	48,670
9. Pohsangit Ngisor	83,576	-	-	-	83,576
10. Sepuh Gembol	84,000	-	-	26,185	110,185
11. Sumber Kare	129,000	56,000	84,000	62,000	331,000
Jumlah	824,611	56,000	84,000	217,195	1.181,806

Sumber data : Registrasi

I.4. Luas Tanah Kering per Desa (Ha)

Desa	Bangunan/ Pekarangan	Tegalan	Tambak	
			Tdk Aktif	Aktif
1. Patalan	66,000	329,720	-	-
2. Jrebeng	16,070	192,405	-	-
3. Wonorejo	35,700	320,550	-	-
4. Tunggak Cerme	41,375	115,315	-	-
5. Pohsangit Tengah	57,655	163,555	-	-
6. Kareng Kidul	25,000	145,000	-	-
7. Kedung Supit	67,500	76,500	-	-
8. Pohsangit Lor	57,750	76,580	-	-
9. Pohsangit Ngisor	24,376	28,048	-	-
10. Sepuh Gembol	56,000	328,000	-	-
11. Sumber Kare	97,000	569,600	-	-
J u m l a h	544,426	2.345,273	-	-

Sumber data : Registrasi

Lanjutan Tabel I.4.

Desa	Perkebunan	Hutan Negara	Kuburan	Lain-Lain	Jumlah
1. Patalan	-	81,000	4,000	11,280	488,000
2. Jrebeng	-	-	4,750	18,240	226,715
3. Wonorejo	-	-	3,500	13,500	369,750
4. Tunggak Cerme	-	-	2,000	5,250	161,940
5. Pohsangit Tengah	-	-	2,600	16,600	237,810
6. Kareng Kidul	-	-	2,500	7,175	177,175
7. Kedung Supit	-	-	2,200	6,000	150,000
8. Pohsangit Lor	-	-	2,100	7,015	141,345
9. Pohsangit Ngisor	-	-	1,000	3,300	55,724
10. Sepuh Gembol	-	-	5,500	14,215	398,215
11. Sumber Kare	-	229,500	6,000	243,412	910,012
Jumlah	-	310,500	36,150	345,987	3.316,686

Sumber data : Registrasi

I.5. Curah Hujan & Hari Hujan Per Bulan

Bulan	Patalan		Krasak	
	Curah Hujan	Hari Hujan	Curah Hujan	Hari Hujan
1. Januari	1443	21	359	17
2. Februari	1118	16	333	13
3. Maret	666	10	82	5
4. April	407	6	57	2
5. Mei	499	7	162	8
6. Juni	259	3	142	3
7. Juli	-	-	-	-
8. Agustus	-	-	-	-
9. September	-	-	-	-
10. Oktober	-	-	-	-
11. Nopember	231	5	65	3
12. Desember	567	7	104	4
Jumlah	5190	75	1304	55

Sumber data : Dinas Pengairan Kec. Wonomerto

I.6. Curah Hujan Terbesar, Terkecil dan Rata-Rata Curah Hujan

Curah Hujan	Patalan		Krasak	
	Curah Hujan	Hari Hujan	Curah Hujan	Hari Hujan
Terbesar	1443	21	359	17
Terkecil	231	3	57	2
Rata-rata	649	9	163	7
Curah Hujan 1 Tahun	5190	75	1304	55

Sumber data : Dinas Pengairan Kec. Wonomerto

Bab II Pemerintahan



II. PEMERINTAHAN

II.1. Banyaknya Dusun, RW dan RT per Desa

Desa	Dusun	RW	RT
1. Patalan	7	11	38
2. Jrebeng	4	4	17
3. Wonorejo	5	5	18
4. Tunggak Cerme	4	4	16
5. Pohsangit Tengah	4	4	18
6. Kareng Kidul	3	3	16
7. Kedung Supit	3	3	18
8. Pohsangit Lor	5	5	20
9. Pohsangit Ngisor	3	3	8
10. Sepuh Gembol	4	4	24
11. Sumber Kare	4	4	18
Jumlah	46	50	211

Sumber data : Kantor Camat

II.2. Klasifikasi Desa Menurut Kriteria per Desa

Desa	Klasifikasi Desa		
	Swadaya	Swakarya	Swasembada
1. Patalan	-	-	1
2. Jrebeng	-	-	1
3. Wonorejo	-	-	1
4. Tunggak Cerme	-	-	1
5. Pohsangit Tengah	-	-	1
6. Kareng Kidul	-	-	1
7. Kedung Supit	-	-	1
8. Pohsangit Lor	-	-	1
9. Pohsangit Ngisor	-	-	1
10. Sepuh Gembol	-	-	1
11. Sumber Kare	-	-	1
Jumlah	-	-	11

Sumber data : Kantor Camat

II.3. Kelengkapan Perangkat Pemerintahan Desa

Desa	Perangkat Desa			
	Kepala Desa	Sekretaris Desa	Kasi Pemerintahan	Kasi Pembangunan
1. Patalan	1	1	1	1
2. Jrebeng	1	1	1	1
3. Wonorejo	1	1	1	1
4. Tunggak Cerme	1	1	1	1
5. Pohsangit Tengah	1	1	1	1
6. Kareng Kidul	1	1	1	1
7. Kedung Supit	1	1	1	1
8. Pohsangit Lor	1	1	1	1
9. Pohsangit Ngisor	1	1	1	1
10. Sepuh Gembol	1	1	1	1
11. Sumber Kare	1	1	1	1
Jumlah	11	11	11	11

Sumber data : Kantor Camat

Lanjutan Tabel II.3

Desa	Perangkat Desa			
	Kasi Kesra	Kasi Keuangan	Kasi Umum	Kepala Dusun
1. Patalan	1	1	1	5
2. Jrebeng	1	1	1	4
3. Wonorejo	1	1	1	5
4. Tunggak Cerme	1	1	1	4
5. Pohsangit Tengah	1	1	1	4
6. Kareng Kidul	1	1	1	3
7. Kedung Supit	1	1	1	3
8. Pohsangit Lor	1	1	1	5
9. Pohsangit Ngisor	1	1	1	3
10. Sepuh Gembol	1	1	1	4
11. Sumber Kare	1	1	1	4
Jumlah	11	11	11	44

Sumber data : Kantor Camat

Bab III Kependudukan



III. PENDUDUK

III.1. Jumlah Penduduk Menurut Kepadatan per Desa

Desa	Luas (Km ²)	Penduduk	Kepadatan
1. Patalan	573,00	5.579	9,74
2. Jrebeng	398,24	3.354	8,42
3. Wonorejo	561,50	3.968	7,07
4. Tunggak Cerme	227,25	3.557	15,65
5. Pohsangit Tengah	251,60	3.106	12,34
6. Kareng Kidul	177,18	2.308	13,03
7. Kedung Supit	150,00	2.728	18,19
8. Pohsangit Lor	190,02	3.712	19,54
9. Pohsangit Ngisor	139,30	2.036	14,62
10. Sepuh Gembol	608,40	6.999	11,50
11. Sumber Kare	1.011,50	5.893	5,83
Jumlah	4.287,99	43.240	10,08

Sumber Data : Registrasi

III.2. Jumlah Rumahtangga dan Penduduk per Desa

Desa	Jumlah Rumah Tangga	Jumlah Penduduk	Rata-rata per RT
1. Patalan	1.398	5.579	4
2. Jrebeng	791	3.354	4
3. Wonorejo	1.148	3.968	3
4. Tunggak Cerme	859	3.557	4
5. Pohsangit Tengah	880	3.106	4
6. Kareng Kidul	571	2.308	4
7. Kedung Supit	619	2.728	4
8. Pohsangit Lor	820	3.712	5
9. Pohsangit Ngisor	504	2.036	4
10. Sepuh Gembol	1.179	6.999	6
11. Sumber Kare	1.349	5.893	4
Jumlah	10.118	43.240	4

Sumber Data : Registrasi

III.3. Penduduk Menurut Jenis Kelamin & Sex Ratio per Desa

Desa	Laki-laki	Wanita	Jumlah	Sex Ratio
1. Patalan	2.763	2.816	5.579	98,12
2. Jrebeng	1.647	1.707	3.354	96,49
3. Wonorejo	1.913	2.055	3.968	93,09
4. Tunggak Cerme	1.735	1.822	3.557	95,23
5. Pohsangit Tengah	1.484	1.622	3.106	91,49
6. Kareng Kidul	1.145	1.163	2.308	98,45
7. Kedung Supit	1.356	1.372	2.728	98,83
8. Pohsangit Lor	1.876	1.836	3.712	102,18
9. Pohsangit Ngisor	982	1.054	2.036	93,17
10. Sepuh Gembol	3.479	3.520	6.999	98,84
11. Sumber Kare	2.805	3.088	5.893	90,84
Jumlah	21.185	22.055	43.240	96,06

Sumber Data : Registrasi

III.4. Angka Kelahiran Kasar per Desa

Desa	Penduduk Juni 2009	Jumlah Kelahiran	CBR
1. Patalan	5.194	7	1,35
2. Jrebeng	3.171	0	0,00
3. Wonorejo	3.747	30	8,01
4. Tunggak Cerme	3.312	10	3,02
5. Pohsangit Tengah	2.873	8	2,78
6. Kareng Kidul	2.148	8	3,72
7. Kedung Supit	2.546	24	9,43
8. Pohsangit Lor	3.488	8	2,29
9. Pohsangit Ngisor	1.919	14	7,30
10. Sepuh Gembol	6.452	36	5,58
11. Sumber Kare	5.386	35	6,50
Jumlah	40.236	180	4,47

Sumber Data : Registrasi

III.5. Angka Kematian Kasar per Desa

Desa	Penduduk Juni 2009	Jumlah Kematian	CDR
1. Patalan	5.194	21	4,04
2. Jrebeng	3.171	10	3,15
3. Wonorejo	3.747	16	4,27
4. Tunggak Cerme	3.312	12	3,62
5. Pohsangit Tengah	2.873	17	5,92
6. Kareng Kidul	2.148	14	6,52
7. Kedung Supit	2.546	12	4,71
8. Pohsangit Lor	3.488	30	8,60
9. Pohsangit Ngisor	1.919	15	7,82
10. Sepuh Gembol	6.452	18	2,79
11. Sumber Kare	5.386	17	3,16
Jumlah	40.236	182	4,52

Sumber Data : Registrasi

III.6. Banyaknya Kejadian Migrasi per Desa

Desa	Datang		Pindah	
	L	P	L	P
1. Patalan	-	3	10	8
2. Jrebeng	-	-	1	-
3. Wonorejo	-	-	8	3
4. Tunggak Cerme	-	-	-	-
5. Pohsangit Tengah	7	-	6	1
6. Kareng Kidul	15	-	-	-
7. Kedung Supit	10	25	6	-
8. Pohsangit Lor	2	-	13	-
9. Pohsangit Ngisor	-	-	-	-
10. Sepuh Gembol	32	12	-	2
11. Sumber Kare	1	-	-	-
Jumlah	67	40	44	14

Sumber Data : Registrasi

III.7. Penduduk Wonomerto Menurut Kelompok Umur

Desa	0 - 4		5 - 9	
	L	P	L	P
1. Patalan	245	250	237	241
2. Jrebeng	146	152	141	146
3. Wonorejo	170	183	164	176
4. Tunggak Cerme	154	162	149	156
5. Pohsangit Tengah	132	144	127	139
6. Kareng Kidul	102	103	98	100
7. Kedung Supit	120	122	116	118
8. Pohsangit Lor	167	163	161	157
9. Pohsangit Ngisor	87	94	84	90
10. Sepuh Gembol	309	313	298	302
11. Sumber Kare	249	274	240	265
Jumlah	1881	1959	1816	1891

Sumber Data : Registrasi

Lanjutan Tabel III.7

Desa	10 - 14		15 - 19	
	L	P	L	P
1. Patalan	227	231	245	250
2. Jrebeng	135	140	146	152
3. Wonorejo	157	169	170	182
4. Tunggak Cerme	143	150	154	162
5. Pohsangit Tengah	122	133	132	144
6. Kareng Kidul	94	96	102	103
7. Kedung Supit	111	113	120	122
8. Pohsangit Lor	154	151	167	163
9. Pohsangit Ngisor	81	87	87	94
10. Sepuh Gembol	286	289	309	313
11. Sumber Kare	231	254	249	274
Jumlah	1742	1813	1881	1958

Sumber Data : Registrasi

Lanjutan Tabel III.7

Desa	20 - 24		25 - 29	
	L	P	L	P
1. Patalan	233	238	265	270
2. Jrebeng	139	144	158	164
3. Wonorejo	162	174	184	197
4. Tunggak Cerme	147	154	167	175
5. Pohsangit Tengah	125	137	142	156
6. Kareng Kidul	97	98	110	112
7. Kedung Supit	115	116	130	132
8. Pohsangit Lor	159	155	180	176
9. Pohsangit Ngisor	83	89	94	101
10. Sepuh Gembol	294	297	334	338
11. Sumber Kare	237	261	269	296
Jumlah	1790	1864	2034	2118

Sumber Data : Registrasi

Lanjutan Tabel III.7

Desa	30 - 34		35 - 39	
	L	P	L	P
1. Patalan	235	240	239	243
2. Jrebeng	140	145	142	147
3. Wonorejo	163	175	165	177
4. Tunggak Cerme	148	155	150	157
5. Pohsangit Tengah	126	138	128	140
6. Kareng Kidul	97	99	99	100
7. Kedung Supit	115	117	117	118
8. Pohsangit Lor	160	156	162	159
9. Pohsangit Ngisor	84	90	85	91
10. Sepuh Gembol	296	300	300	304
11. Sumber Kare	239	263	242	267
Jumlah	1803	1877	1829	1905

Sumber Data : Registrasi

Lanjutan Tabel III.7

Desa	40 - 44		45 - 49	
	L	P	L	P
1. Patalan	199	202	159	162
2. Jrebeng	118	123	95	98
3. Wonorejo	138	148	110	118
4. Tunggak Cerme	125	131	100	105
5. Pohsangit Tengah	107	117	85	93
6. Kareng Kidul	82	84	66	67
7. Kedung Supit	97	99	78	79
8. Pohsangit Lor	135	132	108	106
9. Pohsangit Ngisor	71	76	56	61
10. Sepuh Gembol	250	253	200	202
11. Sumber Kare	202	222	161	177
Jumlah	1523	1586	1218	1268

Sumber Data : Registrasi

Lanjutan Tabel III.7

Desa	50 - 54		55 - 59	
	L	P	L	P
1. Patalan	124	127	96	98
2. Jrebeng	74	77	57	59
3. Wonorejo	86	93	66	71
4. Tunggak Cerme	78	82	60	63
5. Pohsangit Tengah	67	73	52	56
6. Kareng Kidul	52	52	40	40
7. Kedung Supit	61	62	47	48
8. Pohsangit Lor	84	83	65	64
9. Pohsangit Ngisor	44	47	34	37
10. Sepuh Gembol	157	159	121	122
11. Sumber Kare	126	139	97	107
Jumlah	954	993	736	767

Sumber Data : Registrasi

Lanjutan Tabel III.7

Desa	60 - 64		65 - 69	
	L	P	L	P
1. Patalan	94	96	60	61
2. Jrebeng	56	58	36	37
3. Wonorejo	65	70	42	45
4. Tunggak Cerme	59	62	38	40
5. Pohsangit Tengah	51	55	32	35
6. Kareng Kidul	39	40	25	25
7. Kedung Supit	46	47	29	30
8. Pohsangit Lor	64	63	41	40
9. Pohsangit Ngisor	34	36	21	23
10. Sepuh Gembol	119	120	76	76
11. Sumber Kare	96	105	61	67
Jumlah	723	753	460	479

Sumber Data : Registrasi

Lanjutan Tabel III.7

Desa	70 - 74		75 +	
	L	P	L	P
1. Patalan	45	46	59	60
2. Jrebeng	27	28	35	36
3. Wonorejo	31	33	41	44
4. Tunggak Cerme	28	30	37	39
5. Pohsangit Tengah	24	26	32	35
6. Kareng Kidul	19	19	24	25
7. Kedung Supit	22	22	29	29
8. Pohsangit Lor	30	30	40	39
9. Pohsangit Ngisor	16	17	21	22
10. Sepuh Gembol	56	57	74	75
11. Sumber Kare	45	50	60	66
Jumlah	344	358	451	469

Sumber Data : Registrasi

Lanjutan Tabel III.7

Desa	JUMLAH		Jumlah
	L	P	
1. Patalan	2.763	2.816	5.579
2. Jrebeng	1.647	1.707	3.354
3. Wonorejo	1.913	2.055	3.968
4. Tunggak Cerme	1.735	1.822	3.557
5. Pohsangit Tengah	1.484	1.622	3.106
6. Kareng Kidul	1.145	1.163	2.308
7. Kedung Supit	1.356	1.372	2.728
8. Pohsangit Lor	1.876	1.836	3.712
9. Pohsangit Ngisor	982	1.054	2.036
10. Sepuh Gembol	3.479	3.520	6.999
11. Sumber Kare	2.805	3.088	5.893
Jumlah	21.185	22.055	43.240

Sumber Data : Registrasi

III.8. Penduduk Menurut Mata Pencaharian

Desa	Mata pencaharian					
	TNI	PNS	Petani	Buruh Tani	Pedagang	Buruh Industri
1. Patalan	6	31	987	188	83	25
2. Jrebeng	-	7	751	142	48	16
3. Wonorejo	-	6	598	137	85	14
4. Tunggak Cerme	5	11	734	210	20	23
5. Pohsangit Tengah	-	5	472	212	63	12
6. Kareng Kidul	-	3	151	210	55	15
7. Kedung Supit	3	15	94	70	296	29
8. Pohsangit Lor	2	6	481	198	71	33
9. Pohsangit Ngisor	2	6	334	165	33	28
10. Sepuh Gembol	5	22	912	665	172	197
11. Sumber Kare	1	7	539	640	61	21
Jumlah	24	119	6.053	2.837	987	413

Sumber Data : Registrasi

Lanjutan Tabel III.8

Desa	Mata pencaharian						Jumlah
	Usaha Ind.RT	Jasa Angkuta n	Jasa	Pensiunan	Buruh Bangunan	Lainnya	
1. Patalan	17	62	28	25	66	443	1.961
2. Jrebeng	9	16	7	3	33	247	1.279
3. Wonorejo	8	31	14	4	31	652	1.580
4. Tunggak Cerme	11	17	9	7	63	451	1.561
5. Pohsangit Tengah	9	21	7	1	34	299	1.135
6. Kareng Kidul	9	11	12	5	28	317	816
7. Kedung Supit	8	54	7	8	35	354	973
8. Pohsangit Lor	11	14	6	2	31	326	1.181
9. Pohsangit Ngisor	4	7	6	14	26	367	992
10. Sepuh Gembol	14	72	36	11	26	134	2.266
11. Sumber Kare	4	11	9	3	48	581	1.925
Jumlah	104	316	141	83	421	4.171	15.669

Sumber Data : Registrasi

III.9. Penduduk Menurut Pendidikan yang Ditamatkan

Desa	Tidak Sekolah	Tidak Tamat SD	Tamat SD
1. Patalan	1.418	2.064	1.307
2. Jrebeng	1.486	665	685
3. Wonorejo	1.371	1.051	742
4. Tunggak Cerme	783	656	613
5. Pohsangit Tengah	1.162	907	661
6. Kareng Kidul	524	988	412
7. Kedung Supit	396	879	768
8. Pohsangit Lor	869	1.033	1.007
9. Pohsangit Ngisor	506	844	681
10. Sepuh Gembol	1.737	1.701	1.203
11. Sumber Kare	1.214	1.577	899
Jumlah	11.466	12.365	8.978

Sumber Data : Registrasi

Ket : Data Tahun Lalu

Lanjutan Tabel III.9

Desa	Tamat SMP	Tamat SMA	Tamat Akademi/PT
1. Patalan	259	142	8
2. Jrebeng	92	48	2
3. Wonorejo	83	19	2
4. Tunggak Cerme	96	44	2
5. Pohsangit Tengah	97	45	-
6. Kareng Kidul	101	62	-
7. Kedung Supit	228	103	9
8. Pohsangit Lor	101	26	-
9. Pohsangit Ngisor	92	41	8
10. Sepuh Gembol	273	103	6
11. Sumber Kare	108	33	-
Jumlah	1.530	666	37

Sumber Data : Registrasi

Ket : Data Tahun Lalu

Bab IV Sosial



IV. SOSIAL

IV.1. Banyaknya TK, Guru dan Murid

Desa	Lembaga	Guru	Murid
1. Patalan	1	4	60
2. Jrebeng	-	-	-
3. Wonorejo	1	4	27
4. Tunggak Cerme	1	3	28
5. Pohsangit Tengah	1	2	17
6. Kareng Kidul	1	2	30
7. Kedung Supit	1	2	49
8. Pohsangit Lor	2	4	53
9. Pohsangit Ngisor	2	5	49
10. Sepuh Gembol	2	7	92
11. Sumber Kare	-	-	-
Jumlah	12	33	405

Sumber data : DIKNAS Kecamatan Wonomerto

IV.2. Banyaknya SD, Guru dan Murid Menurut Status

Desa	Lembaga		Guru		Murid	
	N	S	N	S	N	S
1. Patalan	3	-	38	-	549	-
2. Jrebeng	2	-	28	-	290	-
3. Wonorejo	2	-	25	-	333	-
4. Tunggak Cerme	1	-	16	-	138	-
5. Pohsangit Tengah	1	-	10	-	225	-
6. Kareng Kidul	1	-	14	-	114	-
7. Kedung Supit	2	-	28	-	198	-
8. Pohsangit Lor	2	-	24	-	308	-
9. Pohsangit Ngisor	1	-	18	-	215	-
10. Sepuh Gembol	2	-	40	-	297	-
11. Sumber Kare	3	-	30	-	280	-
Jumlah	20	-	271	-	2.947	-

Sumber data : DIKNAS Kecamatan Wonomerto

IV.3. Banyaknya SLTP, Guru dan Murid Menurut Status

Desa	Lembaga		Guru		Murid	
	N	S	N	S	N	S
1. Patalan	-	-	-	-	-	-
2. Jrebeng	-	-	-	-	-	-
3. Wonorejo	-	-	-	-	-	-
4. Tunggak Cerme	-	-	-	-	-	-
5. Pohsangit Tengah	-	-	-	-	-	-
6. Kareng Kidul	-	-	-	-	-	-
7. Kedung Supit	-	-	-	-	-	-
8. Pohsangit Lor	1	-	12	-	86	-
9. Pohsangit Ngisor	-	-	-	-	-	-
10. Sepuh Gembol	1	-	22	-	392	-
11. Sumber Kare	-	-	-	-	-	-
Jumlah	2	-	34	-	478	-

Sumber data : DIKNAS Kecamatan Wonomerto

IV.4. Banyaknya SLTA, Guru dan Murid Menurut Status

Desa	Lembaga		Guru		Murid	
	N	S	N	S	N	S
1. Patalan	-	-	-	-	-	-
2. Jrebeng	-	-	-	-	-	-
3. Wonorejo	-	-	-	-	-	-
4. Tunggak Cerme	-	-	-	-	-	-
5. Pohsangit Tengah	-	-	-	-	-	-
6. Kareng Kidul	-	-	-	-	-	-
7. Kedung Supit	-	-	-	-	-	-
8. Pohsangit Lor	-	-	-	-	-	-
9. Pohsangit Ngisor	-	-	-	-	-	-
10. Sepuh Gembol	-	-	-	-	-	-
11. Sumber Kare	-	-	-	-	-	-
Jumlah	-	-	-	-	-	-

Sumber data : DIKNAS Kecamatan Wonomerto

IV.5. Banyaknya Akademi, Dosen dan Mahasiswa

Desa	Lembaga	Guru	Mahasiswa
1. Patalan	-	-	-
2. Jrebeng	-	-	-
3. Wonorejo	-	-	-
4. Tunggak Cerme	-	-	-
5. Pohsangit Tengah	-	-	-
6. Kareng Kidul	-	-	-
7. Kedung Supit	-	-	-
8. Pohsangit Lor	-	-	-
9. Pohsangit Ngisor	-	-	-
10. Sepuh Gembol	-	-	-
11. Sumber Kare	-	-	-
Jumlah	-	-	-

Sumber data : DIKNAS Kecamatan Wonomerto

IV.6. Banyaknya Raudlatul Atfal (RA), Guru dan Murid

Desa	Lembaga	Guru	Murid
1. Patalan	1	4	30
2. Jrebeng	-	-	-
3. Wonorejo	-	-	-
4. Tunggak Cerme	1	4	43
5. Pohsangit Tengah	-	-	-
6. Kareng Kidul	1	4	46
7. Kedung Supit	1	4	23
8. Pohsangit Lor	-	-	-
9. Pohsangit Ngisor	-	-	-
10. Sepuh Gembol	-	-	-
11. Sumber Kare	3	11	65
Jumlah	7	27	207

Sumber data : PPAI Kecamatan Wonomerto

IV.7. Banyaknya Madrasah Ibtidaiyah (MI), Guru dan Murid

Desa	Lembaga	Guru	Murid
1. Patalan	1	12	56
2. Jrebeng	-	-	-
3. Wonorejo	-	-	-
4. Tunggak Cerme	1	16	195
5. Pohsangit Tengah	-	-	-
6. Kareng Kidul	1	13	114
7. Kedung Supit	1	15	121
8. Pohsangit Lor	-	-	-
9. Pohsangit Ngisor	-	-	-
10. Sepuh Gembol	1	15	283
11. Sumber Kare	3	42	282
Jumlah	8	113	1.051

Sumber data : PPAI Kecamatan Wonomerto

IV.8. Banyaknya Madrasah Tsanawiyah (MTs), Guru dan Murid

Desa	Lembaga	Guru	Murid
1. Patalan	-	-	-
2. Jrebeng	-	-	-
3. Wonorejo	-	-	-
4. Tunggak Cerme	1	12	72
5. Pohsangit Tengah	-	-	-
6. Kareng Kidul	1	12	58
7. Kedung Supit	-	-	-
8. Pohsangit Lor	-	-	-
9. Pohsangit Ngisor	-	-	-
10. Sepuh Gembol	1	13	116
11. Sumber Kare	-	-	-
Jumlah	3	37	246

Sumber data : PPAI Kecamatan Wonomerto

IV.9. Banyaknya Madrasah Aliyah (MA), Guru dan Murid

Desa	Lembaga	Guru	Murid
1. Patalan	-	-	-
2. Jrebeng	-	-	-
3. Wonorejo	-	-	-
4. Tunggak Cerme	1	12	62
5. Pohsangit Tengah	-	-	-
6. Kareng Kidul	-	-	-
7. Kedung Supit	-	-	-
8. Pohsangit Lor	-	-	-
9. Pohsangit Ngisor	-	-	-
10. Sepuh Gembol	-	-	-
11. Sumber Kare	-	-	-
Jumlah	1	12	62

Sumber data : PPAI Kecamatan Wonomerto

IV.10. Banyaknya Ponpes, Ustads dan Santri

Desa	Ponpes	Ustads	Santri
1. Patalan	-	-	-
2. Jrebeng	-	-	-
3. Wonorejo	-	-	-
4. Tunggak Cerme	1	10	13
5. Pohsangit Tengah	-	-	-
6. Kareng Kidul	2	13	25
7. Kedung Supit	1	4	28
8. Pohsangit Lor	-	-	-
9. Pohsangit Ngisor	1	1	5
10. Sepuh Gembol	-	-	-
11. Sumber Kare	2	5	25
Jumlah	7	33	96

Sumber data : PPAI Kecamatan Wonomerto

IV.11. Fasilitas Kesehatan per Desa

Desa	Rumah Sakit	Puskesmas	Puskesmas Pembantu	Polindes
1. Patalan	-	1	-	-
2. Jrebeng	-	-	-	1
3. Wonorejo	-	-	-	1
4. Tunggak Cerme	-	-	1	-
5. Pohsangit Tengah	-	-	-	1
6. Kareng Kidul	-	-	-	1
7. Kedung Supit	-	-	-	1
8. Pohsangit Lor	-	-	1	-
9. Pohsangit Ngisor	-	-	-	1
10. Sepuh Gembol	-	-	-	1
11. Sumber Kare	-	-	1	-
Jumlah	-	1	3	7

Sumber data : Puskesmas

Lanjutan Tabel IV.11

Desa	Praktek Dokter	Pok.Bang	POS KB
1. Patalan	-	4	1
2. Jrebeng	-	3	1
3. Wonorejo	-	4	1
4. Tunggak Cerme	-	3	1
5. Pohsangit Tengah	-	4	1
6. Kareng Kidul	-	3	1
7. Kedung Supit	-	3	1
8. Pohsangit Lor	-	4	1
9. Pohsangit Ngisor	-	3	1
10. Sepuh Gembol	-	4	1
11. Sumber Kare	-	6	1
Jumlah	-	41	11

Sumber data : Puskesmas

IV.12. Banyaknya Tenaga Medis per Desa

Desa	Dokter	Perawat	Mantri Kesehatan
1. Patalan	1	2	-
2. Jrebeng	-	-	-
3. Wonorejo	-	-	-
4. Tunggak Cerme	-	1	-
5. Pohsangit Tengah	-	1	-
6. Kareng Kidul	-	-	-
7. Kedung Supit	-	-	-
8. Pohsangit Lor	-	1	-
9. Pohsangit Ngisor	-	-	-
10. Sepuh Gembol	-	-	-
11. Sumber Kare	-	1	-
Jumlah	-	6	-

Sumber data : Puskesmas

Lanjutan Tabel : IV.12

Desa	Bidan	Bidan Desa	Dukun Bayi
1. Patalan	1	1	3
2. Jrebeng	-	1	1
3. Wonorejo	-	1	2
4. Tunggak Cerme	-	1	1
5. Pohsangit Tengah	-	1	1
6. Kareng Kidul	-	1	-
7. Kedung Supit	-	1	-
8. Pohsangit Lor	-	1	-
9. Pohsangit Ngisor	-	1	-
10. Sepuh Gembol	-	1	1
11. Sumber Kare	-	1	3
Jumlah	1	11	12

Sumber data : Puskesmas

IV.13. Banyaknya Pasien yang Berobat ke Puskesmas per Bulan

Bulan	Askes	Umum		Jumlah
		Bayar	Tidak Bayar	
Januari	61	1.390	424	1.875
Pebruari	55	1.404	420	1.879
Maret	49	1.337	435	1.821
April	51	1.285	455	1.791
Mei	53	1.325	493	1.871
Juni	57	1.509	451	2.017
Juli	44	1.293	473	1.810
Agustus	44	1.636	663	2.343
September	35	1.226	345	1.606
Oktober	54	1.657	441	2.152
Nopember	44	1.574	460	2.078
Desember	41	1.547	435	2.023
Jumlah	588	17.183	5.495	23.266

Sumber data : Puskesmas

IV.14. Banyaknya Pasien yang Berobat Menurut Jenis Penyakit

Bulan	Jenis Penyakit		
	Batuk	ISPA	Diare
Januari	183	144	122
Pebruari	176	125	135
Maret	193	165	148
April	174	126	106
Mei	165	141	106
Juni	183	144	122
Juli	176	129	135
Agustus	193	165	148
September	159	131	107
Oktober	160	167	161
Nopember	153	162	175
Desember	144	152	172
Jumlah	2059	1751	1637

Sumber data : Puskesmas

Lanjutan Tabel IV.14

Bulan	Jenis Penyakit		
	Disentri	Linu	Hypertensi
Januari	33	318	30
Pebruari	27	299	25
Maret	26	438	34
April	30	283	28
Mei	29	288	18
Juni	33	318	30
Juli	27	298	25
Agustus	26	438	34
September	30	284	30
Oktober	51	406	33
Nopember	37	392	20
Desember	47	435	46
Jumlah	396	4197	353

Sumber data : Puskesmas

Lanjutan tabel IV.14.

Bulan	Jenis Penyakit		Jumlah
	Gatal	Lainnya	
Januari	186	859	1.875
Pebruari	157	935	1.879
Maret	184	633	1.821
April	153	891	1.791
Mei	179	945	1.871
Juni	186	1.001	2.017
Juli	157	863	1.810
Agustus	194	1.145	2.343
September	155	710	1.606
Oktober	168	1.006	2.152
Nopember	181	958	2.078
Desember	167	860	2.023
Jumlah	2.067	10.806	23266

Sumber data : Puskesmas

IV.15. Pencapaian Peserta KB Aktif Menurut Jenis Kontrasepsi

Desa	PUS	Jenis Kontrasepsi		
		MOW	MOP	IUD
1. Patalan	1178	81	27	26
2. Jrebeng	805	61	-	9
3. Wonorejo	673	49	5	7
4. Tunggak Cerme	809	56	3	13
5. Pohsangit Tengah	768	42	-	13
6. Kareng Kidul	619	20	2	11
7. Kedung Supit	519	13	3	3
8. Pohsangit Lor	895	32	4	6
9. Pohsangit Ngisor	466	24	3	12
10. Sepuh Gembol	1256	50	1	12
11. Sumber Kare	1141	127	24	22
Jumlah	9.129	555	72	134

Sumber data : Puskesmas

Lanjutan tabel IV.15.

Desa	Jenis Kontrasepsi		
	PIL	IMPLAN	SUNTIK
1. Patalan	332	64	284
2. Jrebeng	281	48	176
3. Wonorejo	182	67	188
4. Tunggak Cerme	242	50	203
5. Pohsangit Tengah	294	36	191
6. Kareng Kidul	112	32	250
7. Kedung Supit	91	62	204
8. Pohsangit Lor	270	62	284
9. Pohsangit Ngisor	160	47	88
10. Sepuh Gembol	380	101	340
11. Sumber Kare	280	97	259
Jumlah	2.624	666	2.467

Sumber data : Puskesmas

Lanjutan tabel IV.15.

Desa	Jenis Kontrasepsi	JUMLAH	%
	KONDOM		
1. Patalan	23	837	71,05
2. Jrebeng	3	578	71,80
3. Wonorejo	8	506	75,19
4. Tunggak Cerme	10	577	71,32
5. Pohsangit Tengah	3	579	75,39
6. Kareng Kidul	14	441	71,24
7. Kedung Supit	5	381	73,41
8. Pohsangit Lor	7	665	74,30
9. Pohsangit Ngisor	4	338	72,53
10. Sepuh Gembol	6	890	70,86
11. Sumber Kare	4	813	71,25
Jumlah	15.647	22.165	242,80

Sumber data : Puskesmas

IV.16. Banyak Peserta KB Baru per Desa tahun 2009

Desa	Perkiraan Peminat	Pencapaian Jenis Kontrasepsi		
		MOW	MOP	IUD
1. Patalan	176	2	-	5
2. Jrebeng	126	4	-	1
3. Wonorejo	63	2	-	4
4. Tunggak Cerme	128	3	1	5
5. Pohsangit Tengah	121	2	-	-
6. Kareng Kidul	100	4	2	2
7. Kedung Supit	58	5	1	1
8. Pohsangit Lor	89	2	1	-
9. Pohsangit Ngisor	84	1	3	1
10. Sepuh Gembol	178	4	1	2
11. Sumber Kare	164	8	10	-
Jumlah	1.287	37	19	21

Sumber data : Puskesmas

Lanjutan tabel IV.16.

Desa	Pencapaian Jenis Kontrasepsi		
	PIL	IMPLAN	SUNTIK
1. Patalan	56	21	77
2. Jrebeng	42	14	67
3. Wonorejo	25	11	36
4. Tunggak Cerme	45	14	62
5. Pohsangit Tengah	64	8	78
6. Kareng Kidul	38	11	69
7. Kedung Supit	19	10	20
8. Pohsangit Lor	36	11	53
9. Pohsangit Ngisor	26	7	42
10. Sepuh Gembol	65	11	98
11. Sumber Kare	45	5	64
Jumlah	461	123	666

Sumber data : Puskesmas

Lanjutan tabel IV.16.

Desa	Pencapaian Jenis Kontrasepsi		%
	KONDOM	JUMLAH	
1. Patalan	25	186	105,68
2. Jrebeng	12	140	111,11
3. Wonorejo	8	86	136,51
4. Tunggak Cerme	20	150	117,19
5. Pohsangit Tengah	9	161	133,06
6. Kareng Kidul	15	141	141,00
7. Kedung Supit	14	70	120,69
8. Pohsangit Lor	11	114	128,09
9. Pohsangit Ngisor	12	92	109,52
10. Sepuh Gembol	12	193	108,43
11. Sumber Kare	5	137	83,54
Jumlah	2.614	3.941	306,22

Sumber data : Puskesmas

IV.17. Banyaknya Keluarga Menurut Tahap Kesejahteraan per Desa

Desa	Pra KS	KS I	KS II	KS III	KS III Plus	Jumlah
1. Patalan	209	521	386	307	13	1.436
2. Jrebeng	250	356	144	222	-	972
3. Wonorejo	188	166	260	441	2	1.057
4. Tunggak Cerme	201	74	208	458	-	941
5. Pohsangit Tengah	129	310	179	242	2	862
6. Kareng Kidul	54	138	11	318	-	521
7. Kedung Supit	104	169	74	551	-	898
8. Pohsangit Lor	176	442	152	355	2	1.127
9. Pohsangit Ngisor	51	208	141	186	-	586
10. Sepuh Gembol	99	678	274	418	2	1.471
11. Sumber Kare	208	411	283	425	-	1.327
Jumlah	1.669	3.473	2.112	3.923	21	11.198

Sumber data : PLKB Kecamatan Wonomerto

IV. 18. Kejadian Nikah, Talak, Rujuk dan Cerai per Desa

Desa	Banyaknya Kejadian			
	Nikah	Talak	Rujuk	Cerai
1. Patalan	49	7	-	1
2. Jrebeng	30	1	-	-
3. Wonorejo	30	-	-	2
4. Tunggak Cerme	27	2	-	-
5. Pohsangit Tengah	26	-	-	1
6. Kareng Kidul	25	-	-	-
7. Kedung Supit	18	1	-	1
8. Pohsangit Lor	36	3	-	1
9. Pohsangit Ngisor	23	1	-	1
10. Sepuh Gembol	54	10	-	1
11. Sumber Kare	57	6	-	1
Jumlah	375	31	-	9

Sumber data : KUA

Ket : Data Tahun Lalu

IV.19. Penduduk Menurut Agama yang Dianut per Desa

Desa	Agama					Jumlah
	Islam	K. Katolik	K. Protestan	Hindu	Budha	
1. Patalan	5.008	5	24	-	-	5.579
2. Jrebeng	3.354	-	-	-	-	3.354
3. Wonorejo	3.968	-	-	-	-	3.968
4. Tunggak Cerme	3.557	-	-	-	-	3.557
5. Pohsangit Tengah	3.106	-	-	-	-	3.106
6. Kareng Kidul	2.308	-	-	-	-	2.308
7. Kedung Supit	2.728	-	-	-	-	2.728
8. Pohsangit Lor	3.712	-	-	-	-	3.712
9. Pohsangit Ngisor	2.036	-	-	-	-	2.036
10. Sepuh Gembol	6.999	-	-	-	-	6.999
11. Sumber Kare	5.893	-	-	-	-	5.893
Jumlah	42.669	5	24	0	0	43.240

Sumber data : KUA

IV.20. Banyaknya Tempat Ibadah Menurut Jenis Per Desa

Desa	Masjid	Langgar	Gereja	Pura
1. Patalan	6	60	-	-
2. Jrebeng	7	40	-	-
3. Wonorejo	5	47	-	-
4. Tunggak Cerme	3	35	-	-
5. Pohsangit Tengah	3	31	-	-
6. Kareng Kidul	3	43	-	-
7. Kedung Supit	2	37	-	-
8. Pohsangit Lor	3	46	-	-
9. Pohsangit Ngisor	2	24	-	-
10. Sepuh Gembol	5	36	-	-
11. Sumber Kare	8	61	-	-
Jumlah	47	460	0	0


Sumber data : KUA

IV.21. Banyaknya Jamaah Haji Tahun 2009

Desa	Laki-Laki	Perempuan	Jumlah
1. Patalan	7	5	12
2. Jrebeng	-	-	-
3. Wonorejo	-	-	-
4. Tunggak Cerme	1	-	1
5. Pohsangit Tengah	1	-	1
6. Kareng Kidul	1	-	1
7. Kedung Supit	5	4	9
8. Pohsangit Lor	1	-	1
9. Pohsangit Ngisor	3	1	4
10. Sepuh Gembol	6	4	10
11. Sumber Kare	3	2	5
Jumlah	28	16	44

Sumber data : KUA

Bab V Pertanian



V. PERTANIAN

V.1. Luas Tanam, Panen dan Produksi Tanaman Padi

Desa	Luas (Ha)		Produksi (Ton)	Rata-rata Produksi (Kwt/Ha)
	Tanam	Panen		
1. Patalan	153	163	893,2	54,80
2. Jrebeng	94	94	591,2	62,89
3. Wonorejo	170	170	1.040,4	61,20
4. Tunggak Cerme	61	61	366,0	60,00
5. Pohsangit Tengah	53	53	332,3	62,70
6. Kareng Kidul	26	26	161,2	62,00
7. Kedung Supit	20	20	121,0	60,50
8. Pohsangit Lor	47	47	277,3	59,00
9. Pohsangit Ngisor	79	79	524,6	66,41
10. Sepuh Gembol	101	101	745,8	73,84
11. Sumber Kare	227	227	1.410,0	62,11
Jumlah	1.031	1.041	6.463,0	62,08

Sumber data : Mantri Pertanian Kecamatan

V.2. Luas Tanam, Panen dan Produksi Tanaman Jagung

Desa	Luas (Ha)		Produksi (Ton)	Rata-rata Produksi (Kwt/Ha)
	Tanam	Panen		
1. Patalan	557	542	4.228,0	78,01
2. Jrebeng	359	349	2.285,0	65,47
3. Wonorejo	607	597	1.791,0	30,00
4. Tunggak Cerme	195	180	1.422,0	79,00
5. Pohsangit Tengah	150	140	981,0	70,07
6. Kareng Kidul	113	103	715,0	69,42
7. Kedung Supit	78	78	378,3	48,50
8. Pohsangit Lor	152	152	1.058,0	69,61
9. Pohsangit Ngisor	185	176	1.179,0	66,99
10. Sepuh Gembol	376	361	2.852,0	79,00
11. Sumber Kare	882	882	3.691,0	41,85
Jumlah	3.654	3.560	20.580,3	57,81

Sumber data : Mantri Pertanian Kecamatan

V.3. Luas Tanam, Panen dan Produksi T. Kacang Tanah

Desa	Luas (Ha)		Produksi (Ton)	Rata-rata Produksi (Kwt/Ha)
	Tanam	Panen		
1. Patalan	45	52	58,70	11,29
2. Jrebeng	21	21	33,80	16,10
3. Wonorejo	45	59	102,60	17,39
4. Tunggak Cerme	34	38	38,40	10,11
5. Pohsangit Tengah	18	26	26,80	10,31
6. Kareng Kidul	17	22	26,60	12,09
7. Kedung Supit	13	13	13,60	10,46
8. Pohsangit Lor	16	16	26,20	16,38
9. Pohsangit Ngisor	32	37	54,00	14,59
10. Sepuh Gembol	39	39	58,50	15,00
11. Sumber Kare	28	28	29,00	10,36
Jumlah	308	351	468,20	13,34

Sumber data : Mantri Pertanian Kecamatan

V.4. Luas Tanam, Panen dan Produksi Tanaman Kedele

Desa	Luas (Ha)		Produksi (Ton)	Rata-rata Produksi (Kwt/Ha)
	Tanam	Panen		
1. Patalan	-	-	-	-
2. Jrebeng	-	-	-	-
3. Wonorejo	-	-	-	-
4. Tunggak Cerme	-	-	-	-
5. Pohsangit Tengah	-	-	-	-
6. Kareng Kidul	-	-	-	-
7. Kedung Supit	-	-	-	-
8. Pohsangit Lor	-	-	-	-
9. Pohsangit Ngisor	-	-	-	-
10. Sepuh Gembol	-	-	-	-
11. Sumber Kare	20	20	33,70	16,85
Jumlah	20	20	33,70	16,85

Sumber data : Disbun Kecamatan

V.5. Luas Tanam, Panen dan Produksi Tanaman Ubi Kayu

Desa	Luas (Ha)		Produksi (Ton)	Rata-rata Produksi (Kwt/Ha)
	Tanam	Panen		
1. Patalan	124	114	1.824,00	160,00
2. Jrebeng	51	46	805,00	175,00
3. Wonorejo	76	69	1.249,00	181,01
4. Tunggak Cerme	7	7	84,00	120,00
5. Pohsangit Tengah	45	45	562,50	125,00
6. Kareng Kidul	27	27	494,00	182,96
7. Kedung Supit	8	8	109,00	136,25
8. Pohsangit Lor	14	14	210,00	150,00
9. Pohsangit Ngisor	15	15	190,50	127,00
10. Sepuh Gembol	42	42	428,00	101,90
11. Sumber Kare	140	130	1.495,00	115,00
Jumlah	549	517	7.451,00	144,12

Sumber data : Disbun Kecamatan

V.6. Luas Tanam dan Produksi Tanaman Perkebunan

Desa	TEBU		KELAPA	
	Luas (Ha)	Produksi (Kw)	Luas (Ha)	Produksi (Kw)
1. Patalan	-	-	7,0	18,0
2. Jrebeng	-	-	8,0	18,0
3. Wonorejo	4,0	-	9,0	27,0
4. Tunggak Cerme	3,0	-	3,0	8,0
5. Pohsangit Tengah	-	-	3,0	9,0
6. Kareng Kidul	-	-	4,0	17,0
7. Kedung Supit	-	-	3,0	9,0
8. Pohsangit Lor	-	-	5,0	18,0
9. Pohsangit Ngisor	-	-	2,0	9,0
10. Sepuh Gembol	8,0	-	3,0	9,0
11. Sumber Kare	12,0	-	5,0	17,0
Jumlah	27,0	0,0	52,0	159,0

Sumber data : Disbun Kecamatan

Ket : Data tahun lalu

Lanjutan tabel V.6.

Desa	KAPUK RANDU		TEBAKAU	
	Luas (Ha)	Produksi (Kw)	Luas (Ha)	Produksi (Kw)
1. Patalan	23,0	86,0	16,0	187,0
2. Jrebeng	11,0	40,0	5,0	51,0
3. Wonorejo	18	69,0	8,0	89,0
4. Tunggak Cerme	6	22,0	3,0	29,0
5. Pohsangit Tengah	7	26,0	4,0	38,0
6. Kareng Kidul	6	22,0	15,0	169,0
7. Kedung Supit	4	15,0	7,0	71,0
8. Pohsangit Lor	7	26,0	6,0	62,0
9. Pohsangit Ngisor	3	11,0	4,0	45,0
10. Sepuh Gembol	12	44,0	5,0	55,0
11. Sumber Kare	34	123,0	28,0	364,0
Jumlah	131	484	101	1160,00

Sumber data : Disbun Kecamatan

Ket : Data tahun lalu

V.7. Banyaknya Ternak Besar Per Desa

Desa	Sapi Potong	Kuda	
		Jantan	Betina
1. Patalan	647	4	1
2. Jrebeng	764	4	4
3. Wonorejo	917	3	-
4. Tunggak Cerme	427	4	3
5. Pohsangit Tengah	333	2	2
6. Kareng Kidul	286	1	-
7. Kedung Supit	236	4	-
8. Pohsangit Lor	303	2	-
9. Pohsangit Ngisor	363	2	-
10. Sepuh Gembol	765	4	2
11. Sumber Kare	1.293	-	-
Jumlah	6.334	30	12

Sumber data : Monografi Desa

V.8. Banyaknya Ternak Kecil Per Desa

Desa	Kambing	Domba	Babi
1. Patalan	98	271	-
2. Jrebeng	21	478	-
3. Wonorejo	101	270	-
4. Tunggak Cerme	30	212	-
5. Pohsangit Tengah	81	259	-
6. Kareng Kidul	122	363	-
7. Kedung Supit	43	205	-
8. Pohsangit Lor	23	327	-
9. Pohsangit Ngisor	41	333	-
10. Sepuh Gembol	43	418	-
11. Sumber Kare	142	419	-
Jumlah	745	3.555	-


Sumber data : Monografi Desa

V.9. Banyaknya Ternak Unggas Per Desa

Desa	Ayam		Itik
	Buras	Ras	
1. Patalan	200	11.000	63
2. Jrebeng	50	2.452	23
3. Wonorejo	100	2.230	-
4. Tunggak Cerme	50	1.923	12
5. Pohsangit Tengah	100	3.245	72
6. Kareng Kidul	-	1.455	42
7. Kedung Supit	-	1.325	98
8. Pohsangit Lor	50	1.342	27
9. Pohsangit Ngisor	250	2.931	30
10. Sepuh Gembol	400	5.034	86
11. Sumber Kare	300	13.000	-
Jumlah	1.500	45.937	453

Sumber data : Monografi Desa

Bab VI Perdagangan



VI. PERDAGANGAN

VI.1. Fasilitas Perdagangan per Desa

Desa	Pasar	Toko	Warung
1. Patalan	1	97	32
2. Jrebeng	-	17	9
3. Wonorejo	-	9	5
4. Tunggak Cerme	-	25	7
5. Pohsangit Tengah	-	12	5
6. Kareng Kidul	-	9	4
7. Kedung Supit	-	8	14
8. Pohsangit Lor	-	17	4
9. Pohsangit Ngisor	-	4	2
10. Sepuh Gembol	-	16	6
11. Sumber Kare	-	7	5
Jumlah	1	221	93


Sumber Data : Monografi Desa

VI.2. Fasilitas Keuangan per Desa

Desa	KUD	Koperasi Lainnya	Bank Desa	BRI	BPR
1. Patalan	-	1	-	-	-
2. Jrebeng	-	-	-	-	-
3. Wonorejo	-	-	-	-	-
4. Tunggak Cerme	-	-	-	-	-
5. Pohsangit Tengah	-	-	-	-	-
6. Kareng Kidul	-	-	-	-	-
7. Kedung Supit	-	-	1	-	-
8. Pohsangit Lor	-	-	1	-	-
9. Pohsangit Ngisor	-	-	-	-	-
10. Sepuh Gembol	1	-	-	-	1
11. Sumber Kare	-	-	-	-	-
Jumlah	1	1	2	-	1

Sumber Data : Monografi Desa

Bab VII Perhubungan



VII. PERHUBUNGAN

VII.1. Jenis Permukaan Jalan di Kec. Wonomerto per Desa

Desa	Jenis Permukaan Jalan			Jumlah (m)
	Aspal	Batu	Tanah	
1. Patalan	8.000	-	6.000	14.000
2. Jrebeng	1.300	-	4.000	5.300
3. Wonorejo	3.600	1.000	6.000	10.600
4. Tunggak Cerme	3.250	500	300	4.050
5. Pohsangit Tengah	1.000	700	5.000	6.700
6. Kareng Kidul	1.000	1.000	4.000	6.000
7. Kedung Supit	2.527	-	3.000	5.527
8. Pohsangit Lor	1.300	-	6.000	7.300
9. Pohsangit Ngisor	1.400	1.000	1.500	3.900
10. Sepuh Gembol	5.200	2.000	4.500	11.700
11. Sumber Kare	5.500	2.000	6.000	13.500
Jumlah	34.077	8.200	46.300	88.577

Sumber Data : Monografi Kecamatan

VII.2. Banyaknya Alat Komunikasi per Desa

Desa	TV	Radio	Telpon Umum	Wartel	Pelanggn Telpon
1. Patalan	1.236	139	-	1	32
2. Jrebeng	298	142	-	-	-
3. Wonorejo	202	73	-	-	-
4. Tunggak Cerme	461	270	-	-	-
5. Pohsangit Tengah	251	69	-	-	-
6. Kareng Kidul	169	56	-	-	-
7. Kedung Supit	391	231	-	1	34
8. Pohsangit Lor	397	172	-	-	-
9. Pohsangit Ngisor	449	49	-	-	-
10. Sepuh Gembol	558	146	-	1	31
11. Sumber Kare	241	94	-	-	-
Jumlah	4.653	1.441	-	3	97

Sumber Data : Monografi Desa

VII.3. Banyaknya Kendaraan Bermotor Per Desa

Desa	Truk	Pick up	Sedan	Sepeda Motor
1. Patalan	4	5	7	656
2. Jrebeng	-	5	2	215
3. Wonorejo	1	2	7	230
4. Tunggak Cerme	1	6	5	326
5. Pohsangit Tengah	2	1	1	325
6. Kareng Kidul	-	3	2	136
7. Kedung Supit	6	14	16	480
8. Pohsangit Lor	1	11	9	293
9. Pohsangit Ngisor	3	8	2	443
10. Sepuh Gembol	2	10	4	329
11. Sumber Kare	1	1	2	322
Jumlah	21	61	50	3.099


Sumber Data : Monografi Desa

VII.4. Banyaknya Kendaraan Tidak Bermotor per Desa

Desa	Dokar	Becak	Sepeda
1. Patalan	-	4	234
2. Jrebeng	4	2	136
3. Wonorejo	1	10	172
4. Tunggak Cerme	3	12	189
5. Pohsangit Tengah	1	17	323
6. Kareng Kidul	-	9	119
7. Kedung Supit	-	33	226
8. Pohsangit Lor	-	64	391
9. Pohsangit Ngisor	-	9	206
10. Sepuh Gembol	1	17	307
11. Sumber Kare	-	3	194
Jumlah	10	180	2.497

Sumber Data : Monografi Desa

Bab VIII Industri



VIII. INDUSTRI

VIII.1. Banyaknya Industri Menurut Klasifikasi per Desa

Desa	Industri		
	Besar	Sedang	Kecil
1. Patalan	-	-	3
2. Jrebeng	-	-	-
3. Wonorejo	-	-	-
4. Tunggak Cerme	-	-	-
5. Pohsangit Tengah	-	-	-
6. Kareng Kidul	-	-	3
7. Kedung Supit	-	-	-
8. Pohsangit Lor	-	-	-
9. Pohsangit Ngisor	-	-	-
10. Sepuh Gembol	-	-	-
11. Sumber Kare	-	-	-
Jumlah	-	-	6

Sumber Data : Monografi Desa

VIII.2. Banyaknya Industri Mebel dan Industri RT per Desa

Desa	Mebel	Industri Rumah Tangga			
		Batubata	Genting	Keramik	Anyaman/bambu
1. Patalan	3	-	-	-	-
2. Jrebeng	2	-	-	-	-
3. Wonorejo	3	-	-	-	-
4. Tunggak Cerme	2	9	-	-	-
5. Pohsangit Tengah	-	8	-	-	-
6. Kareng Kidul	-	6	-	-	-
7. Kedung Supit	2	-	-	-	-
8. Pohsangit Lor	3	5	-	-	2
9. Pohsangit Ngisor	1	-	-	-	2
10. Sepuh Gembol	3	-	-	-	-
11. Sumber Kare	-	-	-	-	-
Jumlah	19	28	0	0	4

Sumber Data : Monografi Desa

Lanjutan tabel VII.2.

Desa	Industri Rumah Tangga			
	Tahu	Tempe	Krupuk	Kacang Sangar
1. Patalan	-	-	1	-
2. Jrebeng	-	-	-	-
3. Wonorejo	-	-	-	-
4. Tunggak Cerme	-	-	1	-
5. Pohsangit Tengah	-	-	-	-
6. Kareng Kidul	-	-	-	-
7. Kedung Supit	-	-	-	-
8. Pohsangit Lor	-	-	-	26
9. Pohsangit Ngisor	-	-	-	-
10. Sepuh Gembol	-	-	-	-
11. Sumber Kare	-	-	-	-
Jumlah	-	-	2	26

Sumber Data : Monografi Desa

VIII.3. Banyaknya Pelanggan Listrik dan Air Minum per Desa

Desa	PLN	PDAM
1. Patalan	931	309
2. Jrebeng	244	246
3. Wonorejo	289	-
4. Tunggak Cerme	284	-
5. Pohsangit Tengah	316	-
6. Kareng Kidul	353	229
7. Kedung Supit	294	-
8. Pohsangit Lor	228	-
9. Pohsangit Ngisor	285	-
10. Sepuh Gembol	709	101
11. Sumber Kare	364	107
Jumlah	4.297	992

Sumber Data : Monografi Desa

Bab IX Lingkungan dan Perumahan



IX. LINGKUNGAN & PERUMAHAN

IX.1. Banyaknya Rumah Penduduk Menurut Jenis Dinding

Desa	Jenis Dinding			Jumlah
	Gedung	Semi Permanen	Bambu	
1. Patalan	843	458	135	1.436
2. Jrebeng	609	58	121	788
3. Wonorejo	554	376	217	1.147
4. Tunggak Cerme	409	160	324	893
5. Pohsangit Tengah	492	326	72	890
6. Kareng Kidul	253	234	69	556
7. Kedung Supit	216	274	42	532
8. Pohsangit Lor	328	215	270	813
9. Pohsangit Ngisor	451	-	50	501
10. Sepuh Gembol	558	687	194	1.439
11. Sumber Kare	458	851	132	1.441
Jumlah	5.171	3.639	1.626	10.436

Sumber Data : Monografi Kecamatan Wonomerto

IX.2. Banyaknya Rumah Penduduk Menurut Jenis Lantai

Desa	Jenis Lantai			Jumlah
	Tegel	Semen	Tanah	
1. Patalan	893	411	132	1.436
2. Jrebeng	198	476	114	788
3. Wonorejo	554	376	217	1.147
4. Tunggak Cerme	407	162	324	893
5. Pohsangit Tengah	492	326	72	890
6. Kareng Kidul	263	224	69	556
7. Kedung Supit	216	216	100	532
8. Pohsangit Lor	327	216	270	813
9. Pohsangit Ngisor	56	395	50	501
10. Sepuh Gembol	820	525	94	1.439
11. Sumber Kare	659	650	132	1.441
Jumlah	4.885	3.977	1.574	10.436

Sumber Data : Monografi Kecamatan Wonomerto

IX.3. Banyaknya Rumah Penduduk Menurut Jenis Atap

Desa	Jenis Atap			Jumlah
	Genteng	Seng	Lainnya	
1. Patalan	1.436	-	-	1.436
2. Jrebeng	788	-	-	788
3. Wonorejo	1.147	-	-	1.147
4. Tunggak Cerme	893	-	-	893
5. Pohsangit Tengah	890	-	-	890
6. Kareng Kidul	556	-	-	556
7. Kedung Supit	532	-	-	532
8. Pohsangit Lor	813	-	-	813
9. Pohsangit Ngisor	501	-	-	501
10. Sepuh Gembol	1.439	-	-	1.439
11. Sumber Kare	1.441	-	-	1.441
Jumlah	10.436	-	-	10.436

Sumber Data : Monografi Kecamatan Wonomerto

IX.4. Banyaknya Sumber Air Minum, Mandi dan Cuci per Desa

Desa	Sumur Gali	Pompa Tangan	PDAM
1. Patalan	141	-	236
2. Jrebeng	66	7	246
3. Wonorejo	139	-	-
4. Tunggak Cerme	190	63	-
5. Pohsangit Tengah	214	-	-
6. Kareng Kidul	219	171	229
7. Kedung Supit	163	5	-
8. Pohsangit Lor	261	-	-
9. Pohsangit Ngisor	163	3	-
10. Sepuh Gembol	724	362	101
11. Sumber Kare	177	-	107
Jumlah	2.457	611	919

Sumber Data : Monografi Kecamatan Wonomerto

IX.5. Banyaknya Jamban yang dipakai Rumah Tangga per Desa

Desa	Jenis Jamban			Jumlah
	Septik	Plengseng	Cemplung	
1. Patalan	80	136	186	402
2. Jrebeng	13	30	115	158
3. Wonorejo	12	54	217	283
4. Tunggak Cerme	15	36	169	220
5. Pohsangit Tengah	19	81	86	186
6. Kareng Kidul	22	37	187	246
7. Kedung Supit	42	84	219	345
8. Pohsangit Lor	9	33	184	226
9. Pohsangit Ngisor	17	24	116	157
10. Sepuh Gembol	48	34	267	349
11. Sumber Kare	14	86	193	293
Jumlah	291	635	1.939	2.865

Sumber Data : Monografi Kecamatan Wonomerto