

KECAMATAN SELAAWI DALAM ANGKA 2017

Selaawi District in Figure



**Badan Pusat statistik
Kabupaten Garut**

KECAMATAN SELAAWI DALAM ANGKA 2017

Selaawi District in Figure

<https://garutkab.bps.go.id>



**Badan Pusat statistik
Kabupaten Garut**

Kecamatan Selaawi Dalam Angka 2017

Selaawi District in Figures

ISSN : -

ISBN : -

Nomor Publikasi/ *Publication Number* : 32050.1727

Katalog BPS/ *Catalog* : 1102001.3205300

Ukuran Buku/ *Book Size* : 21 x 15 cm

Jumlah Halaman/ *Number of Pages* : xvi +69 hal

Naskah/*Manuscript* :

Koordinator Statistik Kecamatan (KSK) Selaawi

District Statistics Coordinator Selaawi

Gambar Kover oleh/ *Cover Designed by*:

Koordinator Statistik Kecamatan/ *District Statistics Coordinator*

BPS-Statistics of Garut Regency

Ilustrasi Halaman Muka/ *Cover Illustration*:

Kegiatan Ekonomi/Economic Activity

Diterbitkan Oleh:

©BPS Kabupaten Garut

Dicetak oleh/Printed by:

Dilarang mengumumkan, mendistribusikan, mengomunikasikan, dan/atau menggandakan sebagian atau seluruh isi buku ini untuk tujuan komersial tanpa izin tertulis dari Badan Pusat Statistik

Prohibited to announce, distribute, communicate, and/or copy part or all of this book for commercial purpose without permission from BPS-Statistics Indonesia

Peta Kabupaten Garut/Map Regency of Garut



Peta Kecamatan Selaawi/ Map District of Selaawi



KEPALA BPS KABUPATEN GARUT
CHIEF STATISTICIAN OF GARUT REGENCY



Berdikarjaya, SE., MM



KATA PENGANTAR

Kecamatan Selaawi Dalam Angka 2017 merupakan publikasi tahunan yang diterbitkan oleh BPS Kabupaten Garut. Disadari bahwa publikasi ini belum sepenuhnya memenuhi harapan pihak pemakai data khususnya para perencana, namun diharapkan dapat membantu melengkapi penyusunan rencana pembangunan di Kabupaten Garut.

Publikasi ini dapat terwujud berkat kerja sama dan bantuan dari berbagai pihak baik instansi pemerintah maupun swasta. Kepada semua pihak yang telah memberikan bantuan disampaikan penghargaan dan terima kasih yang sebesar – besarnya.

Walaupun publikasi ini telah disiapkan sebaik-baiknya, namun disadari masih ada kekurangan dan kesalahan yang terjadi. Untuk perbaikan publikasi ini, tanggapan dan saran yang bersifat konstruktif dari para pemakai sangat diharapkan.

Garut, Agustus 2017
Kepala BPS
Kabupaten Garut

Berdikarjaya, SE., MM



PREFACE

Selaawi District in Figures 2017 is an annual publication written by BPS-Statistics of Garut Regency. Honestly, this publication has not perfect yet and has not filled the user's hope, especially for the planners yet, but hopefully it can help to equip compilation of development planning in this regency.

This comprehensive publication has been made possible with the assistance and contribution from several governmental institutions and private organizations. To all parties who have been involved in the preparation of this publication, I would like to express my sincerest appreciation and gratitude.

Comments and constructive suggestions for the improvement of this publication are always welcome.

*Garut, August 2017
Chief Statistician of
Garut Regency*

Berdikarjaya, SE., MM

Daftar Isi/Contents

Peta Wilayah Kabupaten Garut/ <i>Map Of Garut Regency</i>	i
Peta Kecamatan Selaawi/ <i>Map of Selaawi District</i>	ii
Daftar Isi/ <i>Contents</i>	vi
Daftar Tabel/ <i>List Of Tables</i>	vii
Daftar Gambar/ <i>List Of Figures</i>	xiv
Penjelasan Umum/ <i>Explanatory Notes</i>	xv
1 Letak Geografis/ <i>Geographical location</i>	1
2 Pemerintahan/ <i>Government</i>	8
3 Kependudukan/ <i>Population</i>	14
4 Sosial/ <i>Social</i>	25
5 Pertanian/ <i>Agriculture</i>	50
6 Industri Pengolahan dan Perekonomian/ <i>Industrial Processing and Economy</i>	62
7 Angkutan dan Komunikasi/ <i>Transfort and Communication Facilities</i>	67

DAFTAR TABEL/ LIST OF TABLE

LETAK GEOGRAFIS

Tabel. 1. 01 :	Jarak Antar Desa/ Kelurahan Di Kecamatan Selaawi Tahun 2016	2
<i>Table. 1. 01:</i>	<i>Spacing Village / Village In Sub Selaawi 2016</i>	
Tabel. 1. 02 :	Tinggi Rata-rata Dari Permukaan Laut Dan Luas Daerah Menurut Desa/ Kelurahan Tahun 2016	3
<i>Table. 1. 02:</i>	<i>High Average And Size Of Sea Surface Areas According to Village / Village 2016</i>	
Tabel. 1. 03 :	Titik Koordinat Menurut Desa/ Kelurahan	4
<i>Table. 1. 03:</i>	<i>Point coordinates According to Village / Village 2016</i>	
Tabel. 1. 04 :	Jumlah hari hujan, curah hujan dan rata-rata curah hujan perhari, perbulan di Kecamatan Selaawi, Tahun 2016	5
<i>Table. 1. 04:</i>	<i>The number of days of rain, rainfall and average rainfall per day, per month in District Selaawi, 2016</i>	
Tabel. 1. 05 :	Letak Geografis Desa/ Kelurahan Di Kecamatan Selaawi Tahun 2016	6
<i>Table. 1. 05:</i>	<i>Geographical Village / Village In Sub Selaawi 2016</i>	
Tabel. 1. 06 :	Kemiringan lahan Desa di Kecamatan Tahun 2016	7
<i>Table. 1 0 6:</i>	<i>The slope of the village land in the District Selaawi, 2016</i>	

BAB. II PEMERINTAHAN

Tabel. 2. 01 :	Pegawai Negeri Menurut Tingkat Kepangkatan Di Kecamatan Selaawi Tahun 2016	9
<i>Table. 2. 01:</i>	<i>Servants by Level Ranks In Sub Selaawi 2016</i>	
Tabel. 2. 02 :	Jumlah Pegawai Desa Menurut Jabatan Dan Jenis Kelamin Di Kecamatan Selaawi Tahun 2016	10
<i>Table. 2. 02:</i>	<i>Number of Employees Village According Position And Gender In Sub Selaawi 2016</i>	
Tabel. 2. 03 :	Jumlah Pegawai Desa Menurut Jenjang Pendidikan Di Kecamatan Selaawi Tahun 2016	11
<i>Table. 2. 03:</i>	<i>Number of Employees Village by Level of Education In District Selaawi 2016</i>	
Tabel. 2. 04 :	Jumlah Kampung, Dusun, RW/ RK Dan RT Di Kecamatan Selaawi Tahun 2016	12
<i>Table. 2. 04:</i>	<i>Number of village, hamlet, RW / RK and RT In Sub Selaawi 2016</i>	

Tabel. 2. 05 : Jumlah Anggota Hansip, Babinsa, Babinmas Di Kecamatan Selaawi Tahun 2016 13

Table. 2. 05: Total Hansip, Babinsa, Babinmas In Sub Selaawi 2016

BAB. III PENDUDUK

Tabel. 3. 01 : Jumlah Penduduk Menurut Jenis Kelamin Di Kecamatan Selaawi Tahun 2016 17

Table. 3. 01: Population by Sex In Sub Selaawi 2016

Tabel. 3. 02 : Jumlah Penduduk Menurut Kelompok Umur Dan Jenis Kelamin Di Kecamatan Selaawi Tahun 2016 18

Table. 3. 02: Population by Age Group and Gender in the District Selaawi 2016

Tabel. 3. 03 : Jumlah Penduduk Menurut Kelompok Usia Di Kecamatan Selaawi, Tahun 2016 19

Table. 3. 03: Total Population by Age Group In Sub Selaawi, 2016

Tabel. 3. 04 : Kepadatan Penduduk Menurut Desa/ Kelurahan Di Kecamatan Selaawi Tahun 2016 20

Table. 3. 04: Density of Population by Village / Village In Sub Selaawi 2016

Tabel. 3. 05 : Jumlah Penduduk, Rumah tangga Dan Rata-rata Anggota Rumah tangga Menurut Desa/ Kelurahan Di Kecamatan Selaawi Tahun 2016 21

Table. 3:05: Population, Households and average household members according Village / Village In Sub Selaawi 2016

Tabel. 3. 06 : Jumlah Penduduk yang Bekerja menurut Lapangan Pekerjaan Di Kecamatan Selaawi, Tahun 2016 22

Table. 3:06: Total Population Who Worked by employment in the District Selaawi, 2016

Tabel. 3. 07 : Jumlah Penduduk Yang Bekerja Sebagai TKI Menurut Desa/ Kelurahan Di Kecamatan Selaawi Tahun 2016 24

Table. 3. 07: Total Population Who Work As TKI According to Village / Village In Sub Selaawi 2016

BAB. IV SOSIAL

Tabel. 4.1. 01 :	Jumlah Sekolah, Murid dan Guru Raudhatul Atfal (RA)/ TK Menurut Desa/ Kelurahan Di Kecamatan Selaawi Tahun 2016	26
<i>Table 4. 1. 01:</i>	<i>Number of Schools, Students and Teachers School Raudhatul Atfal (RA) According Village / Ex In Sub Selaawi, 2016</i>	
Tabel. 4.1. 02 :	Jumlah Sekolah, Murid dan Guru Sekolah Dasar (SD) Menurut Desa/ Kelurahan Di Kecamatan Selaawi Tahun 2016	27
<i>Table.4. 1. 02:</i>	<i>Number of Schools, Students and Teachers Elementary School (SD) According Village / Village In Sub Selaawi 2016</i>	
Tabel. 4.1. 03 :	Jumlah Sekolah, Murid dan Guru Madrasah Ibtidaiyah (MI) Menurut Desa/ Kelurahan Di Kecamatan Selaawi Tahun 2016	28
<i>Table 4. 1. 03:</i>	<i>Number of Schools, Students and Teachers Elementary School (MI) According Village / Village In Sub Selaawi 2016</i>	
Tabel. 4.1. 04 :	Jumlah Sekolah, Murid dan Guru Sekolah Menengah Pertama (SMP) Menurut Desa/ Kelurahan Di Kecamatan Selaawi Tahun 2016	29
<i>Table.4. 1. 04:</i>	<i>Number of Schools, Students and Teachers School Junior High School (SMP) According Village / Village In Sub Selaawi 2016</i>	
Tabel. 4.1. 05 :	Jumlah Sekolah, Murid dan Guru Madrasah Tsanawiyah (MTs) Menurut Desa/ Kelurahan Di Kecamatan Selaawi Tahun 2016	30
<i>Table.4. 1. 05:</i>	<i>Number of Schools, Students and Teachers MTs (MTs) According Village / Village In Sub Selaawi 2016</i>	
Tabel. 4.1. 06 :	Jumlah Sekolah, Murid dan Guru Madrasah Aliyah (MA) Menurut Desa/ Kelurahan Di Kecamatan Selaawi Tahun 2016	31
<i>Table.4. 1. 06:</i>	<i>Number of Schools, Students and Teachers Madrasah Aliyah (MA) According to Village / Village In Sub Selaawi 2016</i>	
Tabel. 4.1. 07 :	Jumlah Sekolah, Murid dan Guru Sekolah Menengah Kejuruan (SMK) Menurut Desa/ Kelurahan Di Kecamatan Selaawi Tahun 2016	32
<i>Table 4. 1. 07:</i>	<i>Number of Schools, Students and Teachers Vocational School (SMK) According Village / Village In Sub Selaawi 2016</i>	

Kecamatan Selaawi Dalam Angka 2017

Tabel. 4.1. 08 :	Jumlah Pondok Pesantren, Pengasuh dan Santri Menurut Desa/ Kelurahan Di Kecamatan Selaawi Tahun 2016	33
<i>Table.4. 1. 08:</i>	<i>Number of Pesantren, Caregiver and Pupils According to Village / Village In Sub Selaawi 2016</i>	
Tabel. 4.2. 01 :	Jumlah Sarana Fasilitas Kesehatan Menurut Desa/ Kelurahan Di Kecamatan Selaawi Tahun 2016	34
<i>Table 4. 2. 01:</i>	<i>Number of Facilities Health Facilities According to Village / Village In Sub Selaawi 2016</i>	
Tabel. 4.2. 02 :	Jumlah Tenaga Kesehatan Menurut Desa/ Kelurahan Di Kecamatan Selaawi Tahun 2016	36
<i>Table 4. 2. 02:</i>	<i>Number of Health Workers According to Village / Village In Sub Selaawi 2016</i>	
Tabel. 4.2. 03 :	Jumlah Peserta Akseptor KB Non Hormonal Menurut Jenis Alat Kontrasepsi Di Kecamatan Selaawi Tahun 2016	37
<i>Table 4. 2. 03:</i>	<i>Number of Participants According Acceptor KB Non-Hormonal Contraceptives In Sub Selaawi 2016</i>	
Tabel. 4.2. 04 :	Jumlah Peserta Akseptor KB Hormonal Menurut Jenis Alat Kontrasepsi Di Kecamatan Selaawi Tahun 2016	38
<i>Table.4. 2. 04:</i>	<i>Number of Participants According Acceptor KB Hormonal Contraceptives In Sub Selaawi 2016</i>	
Tabel. 4.2. 05 :	Jumlah Wanita Usia Subur dan Pasangan Usia Subur Di Kecamatan Selaawi Tahun 2016	39
<i>Table 4. 2. 05:</i>	<i>Number of Women and Couples Eligible Eligible Selaawi In District 2016</i>	
Tabel. 4.2. 06 :	Jumlah Pasangan Usia Subur Menurut Kelompok Umur Di Kecamatan Selaawi Tahun 2016	40
<i>Table 4. 2. 06:</i>	<i>Number of Eligible Spouse by Age Group In Sub Selaawi 2016</i>	
Tabel. 4.2. 07 :	Jumlah Penduduk Menurut Penahapan Keluarga Sejahtera Di Kecamatan Selaawi Tahun 2016	41
<i>Table 4. 2. 07:</i>	<i>Total Population by phasing Family Welfare In Sub Selaawi 2016</i>	
Tabel. 4.2. 08 :	Jumlah Kematian Penduduk Satu Tahun Terakhir Di Kecamatan Selaawi Tahun 2013.....	42
<i>Table 4. 2. 08:</i>	<i>Number of Deaths Population The Last Year In Sub Selaawi 2013</i>	
Tabel. 4.2. 09 :	Jumlah Bayi dan Balita Yang Ikut Posyandu Di Kecamatan Selaawi Tahun 2016.....	43
<i>Table 4. 2. 09:</i>	<i>Number of Infants and Young Children Who Come In Sub Selaawi IHC 2016</i>	

Tabel. 4.2. 10 :	Jumlah Bukan Peserta KB Di Kecamatan Selaawi Tahun 2016.....	44
<i>Table 4. 2. 10:</i>	<i>Number Not Pesrta KB In Sub Selaawi 2016</i>	
Tabel. 4.3. 01 :	Jumlah Pemeluk Agama Menurut Agama Yang Dianut Di Kecamatan Selaawi Tahun 2016	45
<i>Table 4. 3. 01:</i>	<i>Number of Adherent Religion Religion In The Embraced In Sub Selaawi 2016</i>	
Tabel. 4.3. 02	Jumlah Tempat Peribadatan Di Kecamatan Selaawi Tahun 2016	46
<i>Table 4. 3. 02:</i>	<i>Number of Places of Worship In Sub Selaawi 2016</i>	
Tabel. 4.4. 01	Jumlah Lapangan Olahraga Menurut Jenis Kegiatan Di Kecamatan Selaawi Tahun 2016	47
<i>Table 4. 4. 01:</i>	<i>Total WACA by Type of Activity In Sub Selaawi 2016</i>	
Tabel. 4.4. 02	Jumlah Penyandang Cacat Menurut Jenis Kecacatan Di Kecamatan Selaawi Tahun 2016	48
<i>Table 4. 4. 02:</i>	<i>Number of Persons with Disabilities by Type of Disability In Sub Selaawi 2016</i>	
Tabel. 4.5. 01	Jumlah Nikah, Talak dan Rujuk Di Kecamatan Selaawi Tahun 2013	49
<i>Table 4. 5. 01:</i>	<i>Number of Marriage, Divorce, Divorce and referred to in the District Selaawi 2013</i>	

BAB. V PERTANIAN

Tabel. 5.1. 01 :	Luas Lahan Sawah dan Lahan Bukan Sawah Di Kecamatan Selaawi Tahun 2016	51
<i>Table 5. 1. 01:</i>	<i>Wetland Area and Land Not Rice In Sub Selaawi 2016</i>	
Tabel. 5.1. 02 :	Luas Lahan Sawah Menurut Jenis Pengairan Di Kecamatan Selaawi Tahun 2016 (Ha)	52
<i>Table 5. 1. 02:</i>	<i>Wetland Area by Type of Water In Sub Selaawi 2016 (Ha)</i>	
Tabel. 5.1. 03 :	Luas Lahan Panen, Produksi, Rata-rata Produksi Tanaman Padi Di Kecamatan Selaawi Tahun 2016 (Ton/Ha).....	53
<i>Table 5. 1. 03:</i>	<i>Land Area Harvested, Production, Average Production of Rice In Sub Selaawi 2016 (Ton / Ha)</i>	
Tabel. 5.1. 04 :	Luas Lahan Tanam Tanaman Palawija Menurut Jenis Tanaman Di Kecamatan Selaawi Tahun 2016 (Ha)	54
<i>Table 5. 1. 04:</i>	<i>Land Area Planted, Plants Crops by Type of Plants In Sub Selaawi 2016 (Ha)</i>	

Tabel. 5.1. 05 :	Luas Lahan Panen, Produksi, Rata-rata Produksi Tanaman Palawija Di Kecamatan Selaawi Tahun 2016 (Ton/Ha) 55
<i>Table 5. 1. 05:</i>	<i>Land Area Harvested, Production, Average Crop Production Crops Selaawi In District 2016 (Ton / Ha)</i>
Tabel. 5.1. 06 :	Luas Lahan Tanam Tanaman Sayuran Menurut Jenis Tanaman Di Kecamatan Selaawi Tahun 2016 (Ha) 56
<i>Table 5. 1. 06:</i>	<i>Land Area Planted, Vegetable by Type Plants In Sub Selaawi 2016 (Ha)</i>
Tabel. 5.1. 07 :	Luas Lahan Panen, Produksi, Rata-rata Produksi Tanaman Sayuran Di Kecamatan Selaawi Tahun 2016 (Ton/Ha) 57
<i>Table 5. 1. 07:</i>	<i>Land Area Harvested, Production, Average Production of Vegetables In Sub Selaawi 2016 (Ton / Ha)</i>
Tabel. 5.1. 08 :	Luas Lahan Tanam Tanaman Buah-buahan Menurut Jenis Tanaman Di Kecamatan Selaawi Tahun 2016 (Ha) 58
<i>Table 5. 1. 08:</i>	<i>Land Area Planted, Plants Fruits by Type Plants In Sub Selaawi 2016 (Tree)</i>
Tabel. 5.1. 09 :	Luas Panen, Produksi, Rata-rata Produksi Tanaman Buah-buahan Di Kecamatan Selaawi Tahun 2016 (Ton) 59
<i>Table.5. 1. 09:</i>	<i>Land Area Harvested, Production, Average Production Plants Fruits Selaawi In District 2016 (Tonnes)</i>
Tabel. 5.1. 10 :	Lokasi dan Luas Tanam Jajar Legowo di Kecamatan Selaawi Tahun 2016 (Ha) 60
<i>Table.5. 1. 10:</i>	<i>Location and Planted Jajar Legowo In Sub Selaawi 2016 (Ha)</i>
Tabel. 5.1. 11 :	Jumlah Ternak Di Kecamatan Selaawi Perbulan Desember 2016 (Ekor) 61
<i>Table.5. 1. 11:</i>	<i>Number of Livestock In Sub Selaawi In District 2015 (Tail)</i>

BAB. VI **INDUSTRI PENGOLAHAN**

Tabel. 6. 01 :	Banyaknya Industri Kecil/ Kerajinan Rumah tangga Di Kecamatan Selaawi Tahun 2016 63
<i>Table. 6. 01:</i>	<i>Number of Small Industry / Crafts Household Selaawi In District 2016</i>
Tabel. 6. 02 :	Jumlah Kegiatan Usaha Di Kecamatan Selaawi Tahun 2016 65
<i>Table. 6. 02:</i>	<i>The number of business activities in the District Selaawi 2016</i>
Tabel. 6. 03 :	Jumlah Layanan Perniagaan Di Kecamatan Selaawi Tahun 2016 66
<i>Table. 6. 03:</i>	<i>Number of Commerce Services In Sub Selaawi 2016</i>

BAB. VII ANGKUTAN DAN KOMUNIKASI

Tabel. 7. 01 :	Banyaknya Warnet, Wartel dan Telepon Koin Atau Telepon Kartu Di Kecamatan Selaawi Tahun 2016	68
<i>Table. 7. 01:</i>	<i>Number of Buddhism, Kiosks and Phone Coins Or Phone Cards In Sub Selaawi 2016</i>	
Tabel. 7. 02 :	Jarak dan Perkiraan Waktu Yang Digunakan Dari Desa Ke Kecamatan dan Ke Kabupaten Di Kecamatan Selaawi Tahun 2016	69
<i>Table. 7. 02:</i>	<i>Distance and Estimated Time taken from the village, in the district Selaawi, 2016</i>	

Daftar Gambar

Gambar 3.1 Diagram Penduduk berdasarkan Jenis Kelompok Umur di Kecamatan Selaawi, Tahun 2016.....16
Figure 3.1 Diagram of Population by Age Group Type in District Selaawi, 2016

Gambar 3.2 Grafik Penduduk berdasarkan Jenis Kelamin per Desa di Kecamatan Selaawi, Tahun 2016.....17
Figure 3.2 Graph Population by Gender per village in District Selaawi, 2016

<https://garutkab.bps.go.id>

PENJELASAN UMUM/EXPLANATORY NOTES

1. Letak Geografis

Kecamatan Selaawi mempunyai luas wilayah sekitar 3.070,10 Ha, dengan memiliki ketinggian antara 553 sampai 854 meter dari permukaan air laut serta memiliki batas-batas wilayah sebagai berikut .

- Sebelah Utara, berbatasan dengan Kabupaten Sumedang;
- Sebelah Timur, berbatasan dengan Kecamatan Malangbong dan Kecamatan Kersamanah ;
- Sebelah Selatan, berbatasan dengan Kecamatan Bl Limbangan;
- Sebelah Barat, berbatasan dengan Bl Limbangan,

Kecamatan Selaawi ini sebagian besar desa-desanya terletak didaerah punggung bukit dan daerah dataran.

2. Pemerintahan

Data yang disajikan pada bab pemerintahan ini mencakup data data pemerintahan, aparatur pemerintahan dan luas wilayah Kecamatan Selaawi. Kecamatan Selaawi tahun 2017 meliputi sebanyak 7 Desa yang

District of Selaawi in Figures 2017

1. Geographical location

Kecamatan Selaawi has an area of about 3.070,10 Ha, with a height between 553 and 854 meters above sea level and has the following regional boundaries.

- *North side, adjacent to Regency of Sumedang;*
- *East, adjacent to Malangbong District and Kersamanah District;*
- *South side, adjacent to Bl Limbangan District;*
- *West side, adjacent to Bl Limbangan District,*

Sub-district Selaawi this most of the villages are located in the ridge area and the plain area.

2. Government

The data presented in this chapter of government include government data, government apparatus and the area of Selaawi District. Selaawi sub-district in 2017 includes 7 villages divided into 22 Dusun, 62 Rukun Warga, and 215 Rukun Tetangga,

terbagi dalam 22 Dusun, 62 Rukun Warga, dan sebanyak 215 Rukun Tetangga yang kesemuanya tersebar pada 93 kampung. Adapun jumlah aparat desa sebanyak 70 orang dimana 7 orang berjenis kelamin perempuan .

3. Kependudukan

Pada Bab ini dapat dijumpai beragam table-tabel yang berhubungan dengan masalah penduduk, seperti jumlah penduduk, penduduk menurut kelompok umur, ketenagakerjaan termasuk penduduk yang bekerja sebagai TKI.

Kebijakan pembangunan disegala bidang senantiasa ditujukan bagi kepentingan masyarakat umum/penduduk. Oleh karena itu data kependudukan merupakan salah satu kunci dasar yang memegang peranan yang sangat penting dalam membuat kebijakan pembangunan.

Untuk mendapatkan data kependudukan yang akurat dan senantiasa tepat waktu, salah satu data yang dipakai BPS adalah Sensus Penduduk (SP).

all of which are spread in 93 villages. The number of village officials as many as 70 people in which 7 people are female.

3. Population

In this Chapter we can find a variety of tables related to population problems, such as population, population by age group, employment including the population working as migrant workers.

Development policies in all fields are always aimed at the interests of the general public / population. Therefore, population data is one of the basic keys that plays a very important role in making development policies.

To obtain accurate and timely residence data, one of the data used by BPS is the Population Census (SP). The Population Census is held every ten years in the calendar year ending in zero, with the primary objective of obtaining information on demographic and socio-economic traits. The first Population Census

Kecamatan Selaawi Dalam Angka 2017

Sensus Penduduk diadakan setiap sepuluh tahun sekali pada tahun-tahun kalender yang berakhir angka nol, dengan tujuan utama untuk memperoleh informasi ciri-ciri demografi dan sosial-ekonomi. Sensus Penduduk yang pertama kali diselenggarakan setelah Indonesia merdeka adalah pada tahun 1961, kedua tahun 1971 kemudian tahun 1980, tahun 1990 dan yang terakhir pada tahun 2000.

Jumlah penduduk Kecamatan Selaawi pada tahun 2016 sebanyak 38.365 jiwa, dan jumlah rumah tangga sebanyak 9.869. Dengan banyaknya jiwa atau anggota rumahtangga per rumah tangga antara tiga sampai empat orang. Hal ini jelas sangat mempengaruhi beban dari setiap rumah tangga, karena dengan semakin banyaknya anggota rumah tangga jelas akan meningkatkan beban tanggungan dari rumahtangga tersebut.

Dengan memiliki luas wilayah sekitar 3.070,10 Ha² menjadikan setiap Ha-nya Rata-Rata didiami sebanyak 12 orang.

Dengan jumlah penduduk yang

to be held after Indonesia's independence was in 1961, the second in 1971 and then 1980, 1990 and the last in 2000.

The population of Selaawi District in 2016 is 38,365 inhabitants, and the number of households is 9,869.

With the number of souls or household members per household between three to four people. This obviously greatly affects the burden of every household, as the increasing number of household members will obviously increase the dependent burden of the household.

With an area of about 3,070.10 Ha², each Ha Average is occupied by 12 people.

With a large population clear, is a challenge faced by the government, especially in terms of providing employment, education, health and other aspects.

besar jelas, merupakan suatu tantangan yang dihadapi oleh pemerintah, terutama dalam hal penyediaan lapangan kerja, pendidikan, kesehatan dan aspek-aspek lainnya.

4. Sosial

Pada bab ini data mengenai pendidikan menyajikan jumlah sekolah, murid dan guru menurut tingkatan pendidikan yang di mulai dari tingkat TK/RA sampai Sekolah Menengah (SMU/SMK/MA) termasuk data mengenai pondok pesantren.

Data mengenai kesehatan pada bab ini menyajikan jumlah sarana dan fasilitas kesehatan yang ada dikecamatan Selaawi mulai dari Puskesmas, Pustu, sampai posyandu, termasuk jumlah tenaga kesehatan itu sendiri mulai dari dokter sampai dukun beranak. Data yang berhubungan dengan Wanita Pasangan Usia Subur (PUS) dalam bab ini disajikan mulai dari jumlah PUS menurut kelompok usia, keikutsertaan ber-KB termasuk jenis KB yang digunakan.

Data mengenai Agama dalam bab ini menyajikan, jumlah

4. Social

In this chapter the data on education presents the number of schools, pupils and teachers according to education levels ranging from TK / RA to High School (SMU / SMK / MA) including data on boarding schools.

Health data in this chapter presents the number of facilities and health facilities available in Selaawi district from Puskesmas, Pustu, to posyandu, including the number of health workers themselves ranging from doctors to dukun beranak. Data relating to Women of Infertile Couples (EFA) in this chapter are presented starting from the number of EFA by age group, family planning participation including the type of family planning used.

Religion data in this chapter presents, the number of people according to the religion adopted, the place of worship, including the incident of marriage

penduduk menurut agama yang dianut, tempat peribadatan, termasuk kejadian perkawinan

5. Pertanian

Dalam struktur perekonomian Kabupaten Garut, sektor pertanian merupakan sektor yang sangat dominan, termasuk kecamatan Selaawi untuk sektor pertanian merupakan sektor yang dominan.

Komoditi Okomoditi pertanian yang masuk kedalam kelompok Pertanian Tanaman Pangan meliputi pertanian tanaman padi (padi sawah dan padi ladang), tanaman palawija, tanaman sayur-sayuran dan tanaman buah-buahan (Tanaman Bahan Makanan/Tabama). Adapun informasi yang dapat ditampilkan didalam sub bab ini mengenai tambah tanam, jumlah luas panen dan jumlah produksi untuk masing-masing komoditi.

6. Industri Pengolahan

Dalam rangka memasuki era pembangunan pertumbuhan industri dan era globalisasi, peran industri kecil sangat

5. Agriculture

In the economic structure of Garut regency, agriculture sector is a very dominant sector, including district Selaawi for agriculture sector is dominant.

Commodities of agricultural commodities belonging to the Food Crops Farming group include rice cultivation (paddy rice and paddy fields), palawija crops, vegetable crops and fruit crops (Foodstuffs / Tabama). As for the information that can be presented in this sub-section on added cropping, the total area of harvest and the amount of production for each commodity.

6. Processing industry

In order to enter the era of development of industrial growth and the era of globalization, the role of small industry is very large, so in this case coaching and development need to be improved both in quality and quantity. In

Kecamatan Selaawi Dalam Angka 2017

besar sekali, sehingga dalam hal ini pembinaan dan pengembangan perlu untuk terus ditingkatkan baik secara kualitas maupun kuantitas. Selain itu dalam perkembangannya usaha industri kecil ini selalu melibatkan berbagai aspek diantaranya bahan baku, permodalan/ investasi, mesin/alat berproduksi, tenaga kerja, manajemen, promosi dan pemasaran.

7 . Sarana Informasi & Komunikasi

Pada bagian Bab ini tabel-tabel yang disajikan mengenai perhubungan dan komunikasi. seperti Menara ponsel, Signal Handphone, wartel, warnet, dll

addition, in the development of this small industry business always involves various aspects such as raw materials, capital / investment, machinery / production tools, labor, management, promotion and marketing.

7. Information & Communication Facilities

In this chapter the tables are presented on communication and communication. such as Mobile Tower, Mobile Signal, wartel, internet cafe, etc.

<https://garutkab.bps.go.id>

Bab. I

Letak Geogerafis

Kecamatan Selaawi Dalam Angka 2017

Tabel. 1. 01 : Jarak Antar Desa/ Kelurahan Di Kecamatan Selaawi Tahun 2016

Table. 1. 01: Spacing Village / Village In Sub Selaawi 2016

	001. Cigawir	002. Putrajawa	003. Mekarsari	004. Selaawi	005. Cirapuhan	006. Samida	007. Pelitaasih
001.Cigawir		1,7	4,8	4,2	5,65	10,25	11,3
002.Putrajawa			2,5	1,8	3,25	6,4	8,9
003.Mekarsari				2,4	3,85	7	9,5
004.Selaawi					1,45	4,6	7,1
005.Cirapuhan						3,15	5,65
006.Samida							3,7
007.Pelitaasih							

Sumber : Desa-desa

Tabel. 1. 02 : Tinggi Rata-rata Dari Permukaan Laut Dan Luas Daerah Menurut Desa/ Kelurahan Tahun 2016

Table. 1. 02: High Average And Size Of Sea Surface Areas According to Village / Village 2016

Desa/Kel	Tinggi rata-rata dari permukaan laut (m)	Luas Daerah (Ha)	% Luas Desa terhadap Kecamatan
(1)	(2)	(3)	(4)
001.Cigawir	553	510,5	16,63
002.Putrajawa	564	569,1	18,54
003.Mekarsari	556	302,2	9,84
004.Selaawi	553	249,1	8,11
005.Cirapuhan	563	751,4	24,47
006.Samida	702	357,3	11,64
007.Pelitaasih	854	330,5	10,77
Jumlah	620,7	3.070,10	100

Sumber : Desa-desa

Tabel. 1. 03 : Titik Koordinat Menurut Desa/ Kelurahan Tahun 2016

Table. 1. 03: Point coordinates According to Village / Village 2016

Desa/Kel	Lintang Utara	Bujur Timur
(1)	(2)	(3)
Kecamatan Selaawi	7,01012	108,01814
001.Cigawir	7,0186	108,0046
002.Putrajawa	7,0062	108,0103
003.Mekarsari	7,0204	108,0274
004.Selaawi	7,0072	108,0188
005.Cirapuhan	7,0031	108,0275
006.Samida	6,9924	108,0132
007.Pelitaasih	6,9839	108,0036

Sumber : Desa-desa

Tabel. 1. 04 : Jumlah hari hujan, curah hujan dan rata-rata curah hujan perhari, perbulan di Kecamatan Selaawi, Tahun 2016

Table. 1. 04: The number of days of rain, rainfall and average rainfall per day, per month in District Selaawi, 2016

Bulan	Hari hujan	Hari Kering	Curah Hujan	Rata-rata Curah hujan per hari
(1)	(2)		(3)	(4)
Januari	26	5	351	13,5
Februari	21	7	376	17,9
Maret	20	11	424	21,2
April	22	8	514	23,4
Mei	18	12	102	5,7
Juni	15	15	107	7,1
Juli	14	17	98	7,0
Agustus	11	19	81	7,4
September	15	15	102	6,8
Oktober	21	9	230	11,0
Nopember	23	7	301	13,1
Desember	28	3	592	21,1
Jumlah	234	128	3.278	12,9

Sumber : Bpp dan UPTD Pertanian

Tabel. 1. 05 : Letak Geografis Desa/ Kelurahan Di Kecamatan Selaawi Tahun 2016

Table. 1. 05: Geographical Village / Village In Sub Selaawi 2016

Desa	Pesisir/ Tepi Pantai	Bukan Pesisir		
		Lembah/Aliran Sungai	Lereng/punggung Bukit	Hampanan
(1)	(2)	(3)	(4)	(5)
001.Cigawir				✓
002.Putrajawa				✓
003.Mekarsari				✓
004.Selaawi				✓
005.Cirapuhan				✓
006.Samida			✓	
007.Pelitaasih			✓	

Sumber : Kecamatan

Tabel. 1.06 : Kemiringan lahan Desa di Kecamatan Selaawi, Tahun 2016

Table. 1.06: The slope of the village land in the District Selaawi, 2016

Desa/Kel	Landai kurang dari 15 derajat	Sedang 15 s/d 25 derajat	Curam lebih dari 25 derajat
(1)	(2)	(3)	(4)
001.Cigawir	✓		
002.Putrajawa	✓		
003.Mekarsari	✓		
004.Selaawi	✓		
005.Cirapuhan	✓		
006.Samida		✓	
007.Pelitaasih		✓	

Sumber : Kecamatan

<https://garutkab.bps.go.id>

Bab. II

Pemerintahan

Tabel. 2. 01 : Pegawai Negeri Menurut Tingkat Kepangkatan Di Kecamatan Selaawi Tahun 2016

Table. 2. 01: Servants by Level Ranks In Sub Selaawi 2016

Tingkat Kepangkatan	Jumlah
(1)	(2)
1. Pembina Utama (IV/e)	
2. Pembina Utama Madya (IV/d)	
3. Pembina Utama Muda (IV/c)	
4. Pembina Tingkat I (IV/b)	
5. Pembina (IV/a)	1
6. Penata Tingkat I (III/d)	6
7. Penata (III/c)	
8. Penata Muda Tingkat I (III/b)	1
9. Penata Muda (III/a)	
10. Pengatur Tingkat I (II/d)	
11. Pengatur (II/c)	
12. Pengatur Muda Tingkat I (II/b)	6
13. Pengatur Muda (II/a)	
14. Juru Tingkat I (I/d)	
15. Juru (I/c)	
16. Juru Muda Tingkat I / (I/b)	
17. Juru Muda (I/a)	
Jumlah	14

Sumber : Kecamatan

Tabel. 2. 02 : Jumlah Pegawai Desa Menurut Jabatan Dan Jenis Kelamin Di Kecamatan Selaawi Tahun 2016

Table. 2. 02: Number of Employees Village According Position And Gender In Sub Selaawi 2016

Struktur Jabatan	Laki-laki	Perempuan	Jumlah
(1)	(2)	(3)	(4)
Kepala Desa	7		7
Sekretaris Desa	6		6
Kaur Pemerintahan	5	2	7
Kaur Kesra	6	1	7
Kaur Umum	4	3	7
Kaur Ekbang	6	1	7
Kaur Tantrib	6		6
Kepala Dusun	22		22
Staff	1		1
Jumlah	63	7	70

Sumber : Desa-des

Tabel. 2. 03 : Jumlah Pegawai Desa Menurut Jenjang Pendidikan Di Kecamatan Selaawi Tahun 2016

Table. 2. 03: Number of Employees Village by Level of Education In District Selaawi 2016

Desa/Kel	SD	SMP	SMU	DI-DIII	DIV-S2
(1)	(2)	(3)	(4)	(5)	(6)
001.Cigawir		1	6		3
002.Putrajawa			10	1	
003.Mekarsari			5	1	3
004.Selaawi			10		
005.Cirapuhan			10		
006.Samida		2	6		2
007.Pelitaasih	3	1	4		2
Jumlah	3	4	51	2	10

Sumber : Desa-desa

Tabel. 2. 04 : Jumlah Kampung, Dusun, RW/ RK Dan RT Di Kecamatan Selaawi Tahun 2016

Table. 2. 04: Number of village, hamlet, RW / RK and RT In Sub Selaawi 2016

Desa/Kel	Kampung	Dusun	RW/RK	RT
(1)	(2)	(3)	(4)	(5)
001.Cigawir	9	3	9	32
002.Putrajawa	25	3	9	34
003.Mekarsari	9	3	9	27
004.Selaawi	10	3	9	28
005.Cirapuhan	21	4	12	41
006.Samida	10	3	6	24
007.Pelitaasih	9	3	8	29
Jumlah	93	22	62	215

Sumber : Desa-desa

Tabel. 2. 05 : Jumlah Anggota Hansip, Babinsa, Babinmas Di Kecamatan Selaawi Tahun 2016

Table. 2. 05: Total Hansip, Babinsa, Babinmas In Sub Selaawi 2016

Desa/Kel	Hansip/ Linmas	Babinsa	Babinmas	Jumlah
(1)	(2)	(3)	(4)	(5)
001.Cigawir	18	1	1	20
002.Putrajawa	22	1		23
003.Mekarsari	21	1	1	23
004.Selaawi	28	1	1	30
005.Cirapuhan	41	1	1	43
006.Samida	17	1	1	18
007.Pelitaasih	16	1	1	18
	163	7	6	175

Sumber : Desa-desa

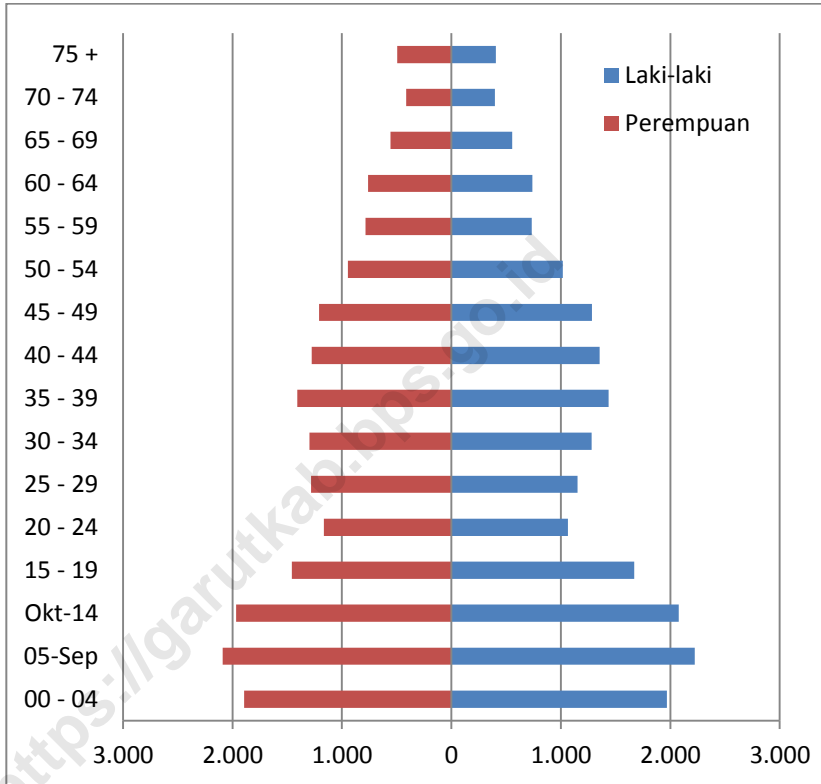
<https://garutkab.bps.go.id>

Bab. III

Penduduk

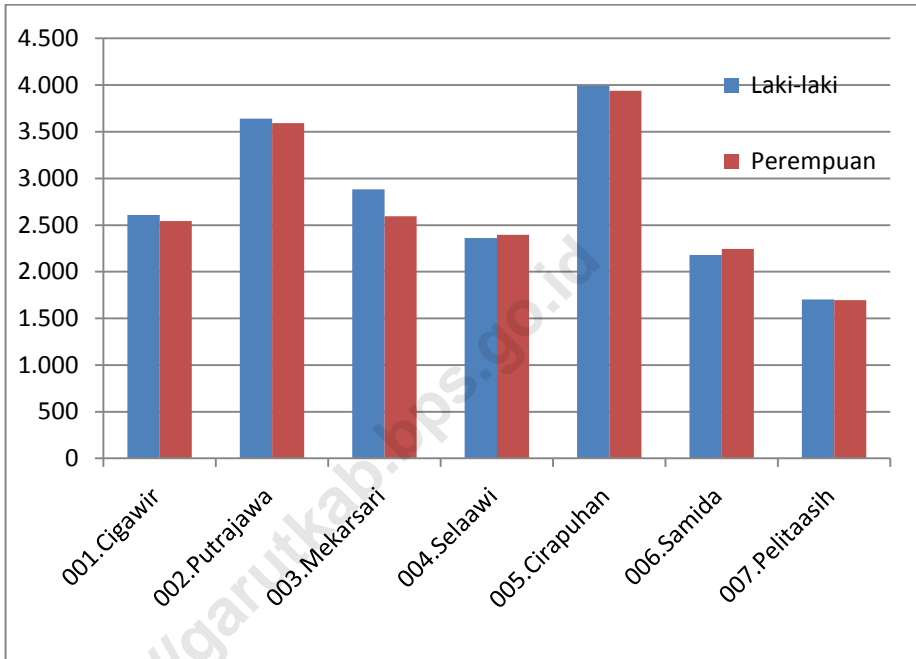
Gambar 3.1 Diagram Penduduk berdasarkan Jenis Kelompok Umur di Kecamatan Selaawi, Tahun 2016

Figure 3.1 Diagram of Population by Age Group Type in District Selaawi, 2016



Gambar 3.2 Grafik Penduduk berdasarkan Jenis Kelamin per Desa di Kecamatan Selaawi, Tahun 2016

Figure 3.2 Graph Population by Gender per village in District Selaawi, 2016



Tabel. 3. 01 : Jumlah Penduduk Menurut Jenis Kelamin Di Kecamatan Selaawi Tahun 2016

Table. 3. 01: Population by Sex In Sub Selaawi 2016

Kelurahan/ Desa	Laki-laki	Perempuan	Jumlah
(1)	(2)	(3)	(4)
001.Cigawir	2.607	2.543	5.150
002.Putrajawa	3.641	3.591	7.232
003.Mekarsari	2.881	2.593	5.474
004.Selaawi	2.362	2.394	4.756
005.Cirapuhan	3.990	3.940	7.930
006.Samida	2.179	2.244	4.423
007.Pelitaasih	1.704	1.696	3.400
Jumlah	19.364	19.001	38.365

Sumber : Badan Pusat Statistik

Tabel. 3. 02 : Jumlah Penduduk Menurut Kelompok Umur Dan Jenis Kelamin Di Kecamatan Selaawi Tahun 2016

Table. 3. 02: Population by Age Group and Gender in the District Selaawi 2016

Kelompok Umur	Laki-laki	Perempuan	Jumlah
(1)	(2)	(3)	(4)
00 – 04	1.968	1.893	3.861
05 – 09	2.223	2.091	4.314
10 – 14	2.078	1.966	4.044
15 – 19	1.669	1.457	3.126
20 – 24	1.066	1.165	2.231
25 – 29	1.153	1.281	2.434
30 – 34	1.282	1.297	2.579
35 – 39	1.435	1.408	2.843
40 – 44	1.354	1.276	2.630
45 – 49	1.285	1.209	2.494
50 – 54	1.019	945	1.964
55 – 59	735	785	1.520
60 – 64	741	762	1.503
65 – 69	554	557	1.111
70 – 74	397	414	811
75 +	405	495	900
Jumlah	19.364	19.001	38.365

Sumber : Badan Pusat Statistik

Tabel. 3. 03 : Jumlah Penduduk Menurut Kelompok Usia Di Kecamatan Selaawi, Tahun 2016

Table. 3. 03: Total Population by Age Group In Sub Selaawi, 2016

Desa/ Kel	0-14	15 - 64	65 +
(1)	(2)	(3)	(4)
Cigawir	1.591	3.168	391
Putrajawa	2.341	4.388	503
Mekarsari	1.939	3.225	310
Selaawi	1.414	2.979	363
Cirapuhan	2.676	4.690	564
Samida	1.444	2.619	360
Pelitaasih	814	2.255	331
Jumlah	12.219	23.324	2.822

Sumber : Badan Pusat Statistik

Tabel. 3. 04 : Kepadatan Penduduk Menurut Desa/ Kelurahan Di Kecamatan Selaawi Tahun 2016

Table. 3. 04: Density of Population by Village / Village In Sub Selaawi 2016

Kelurahan/ Desa	Luas Wilayah (Ha)	Jumlah Penduduk	Kepadatan per (Ha)
(1)	(2)	(3)	(4)
001.Cigawir	510,5	5.150	10
002.Putrajawa	569,1	7.232	13
003.Mekarsari	302,2	5.474	18
004.Selaawi	249,1	4.756	19
005.Cirapuhan	751,4	7.930	11
006.Samida	357,3	4.423	12
007.Pelitaasih	330,5	3.400	10
Jumlah	3.070,1	38.365	12

Sumber : Badan Pusat Statistik

Tabel. 3.05 : Jumlah Penduduk, Rumahtangga Dan Rata-rata Anggota Rumahtangga Menurut Desa/ Kelurahan Di Kecamatan Selaawi Tahun 2016

Table. 3:05: Population, Households and average household members according Village / Village In Sub Selaawi 2016

Desa/Kel	rumahtangga	Penduduk	Rata-rata Anggota Rumah Tangga
(1)	(2)	(3)	(4)
001.Cigawir	1.238	5.150	4,2
002.Putrajawa	1.680	7.232	4,3
003.Mekarsari	1.286	5.474	4,3
004.Selaawi	1.362	4.756	3,5
005.Cirapuhan	2.125	7.930	3,7
006.Samida	1.191	4.423	3,7
007.Pelitaasih	987	3.400	3,4
	9.869	38.365	3,9

Sumber : Badan Pusat Statistik

Tabel. 3.06 : Jumlah Penduduk yang Bekerja menurut Lapangan Pekerjaan Di Kecamatan Selaawi, Tahun 2016

Table. 3:06: Total Population Who Worked by employment in the District Selaawi, 2016

Desa/ Kel	Pertanian	Penggalian/ Pertambangan	Konstruksi	Perdagangan
(1)	(2)	(3)	(4)	(5)
001.Cigawir	1.245		47	85
002.Putrajawa	1.469			123
003.Mekarsari	862			1.245
004.Selaawi	967		47	320
005.Cirapuhan	4.087		122	1.816
006.Samida	880	9	32	90
007.Pelitaasih	1.545			169
Jumlah	11.055	9	248	3.848

Sumber : Desa-desa

Tabel. 3.06 : Lanjutan

Table. 3:06: Advanced

Desa/ Kel	Industri Pengolahan	Angkutan	Keuangan	Jasa-jasa
(1)	(6)	(7)	(8)	(9)
001.Cigawir	39	40		35
002.Putrajawa	746	25		186
003.Mekarsari	1.245	45		30
004.Selaawi	547	18		92
005.Cirapuhan	47	56		21
006.Samida	302	17		28
007.Pelitaasih	48	20		52
Jumlah	2.974	221	-	444

Sumber : Desa-desa

Tabel. 3. 07 : Jumlah Penduduk Yang Bekerja Sebagai TKI Menurut Desa/ Kelurahan Di Kecamatan Selaawi Tahun 2016

Table. 3. 07: Total Population Who Work As TKI According to Village / Village In Sub Selaawi 2016

Desa/ Kel	Laki-laki	Perempuan	Jumlah
(1)	(2)	(3)	(4)
001.Cigawir			
002.Putrajawa		3	3
003.Mekarsari	2	4	6
004.Selaawi		23	23
005.Cirapuhan	2	3	5
006.Samida		3	3
007.Pelitaasih			
Jumlah	4	36	40

Sumber : Desa-desa

<https://garutkab.bps.go.id>

Bab. IV

S o s i a l

Tabel. 4. 1. 01 : Jumlah Sekolah, Murid dan Guru Sekolah Raudhatul Atfal (RA) Menurut Desa/ Kel Di Kecamatan Selaawi, Tahun 2016

Table. 4. 1. 01: Number of Schools, Students and Teachers School Raudhatul Atfal (RA) According Village / Ex In Sub Selaawi, 2016

Kel / Desa	Sekolah	Murid	Guru
(1)	(2)	(3)	(4)
001.Cigawir	7	210	24
002.Putrajawa	9	180	38
003.Mekarsari	6	253	24
004.Selaawi	2	68	6
005.Cirapuhan	4	151	22
006.Samida	4	261	27
007.Pelitaasih	3	75	9
Jumlah	35	1.198	150

Sumber : Desa-desa

Tabel. 4. 1. 02 : Jumlah Sekolah, Murid dan Guru Sekolah Dasar (SD) Menurut Desa/ Kelurahan Di Kecamatan Selaawi Tahun 2016

Table. 4. 1. 02: Number of Schools, Students and Teachers Elementary School (SD) According Village / Village In Sub Selaawi 2016

Kel /Desa	Sekolah	Murid	Guru
(1)	(2)	(3)	(4)
001.Cigawir	4	528	37
002.Putrajawa	5	659	49
003.Mekarsari	4	896	40
004.Selaawi	3	625	30
005.Cirapuhan	6	954	42
006.Samida	3	536	26
007.Pelitaasih	4	312	24
Jumlah	29	4.510	248

Sumber : UPTD Pendidikan Kecamatan Selaawi

Tabel. 4. 1. 03 : Jumlah Sekolah, Murid dan Guru Madrasah Ibtidaiyah (MI) Menurut Desa/ Kelurahan Di Kecamatan Selaawi Tahun 2016

Table. 4. 1. 03: Number of Schools, Students and Teachers Elementary School (MI) According Village / Village In Sub Selaawi 2016

Kel /Desa	Sekolah	Murid	Guru
(1)	(2)	(3)	(4)
001.Cigawir			
002.Putrajawa	2	170	15
003.Mekarsari			
004.Selaawi			
005.Cirapuhan			
006.Samida			
007.Pelitaasih			
Jumlah	2	170	15

Sumber : Departemen Agama Kabupaten Garut

Tabel. 4. 1. 04 : Jumlah Sekolah, Murid dan Guru Sekolah Sekolah Menengah Pertama (SMP) Menurut Desa/ Kelurahan Di Kecamatan Selaawi Tahun 2016

Table. 4. 1. 04: Number of Schools, Students and Teachers School Junior High School (SMP) According Village / Village In Sub Selaawi 2016

Kel /Desa	Sekolah	Murid	Guru
(1)	(2)	(3)	(4)
001.Cigawir	2	141	32
002.Putrajawa	2	1.170	59
003.Mekarsari			
004.Selaawi	1	268	18
005.Cirapuhan	1	213	24
006.Samida	1	431	21
007.Pelitaasih			
Jumlah	7	2.223	154

Sumber : Sekolah-sekolah

Tabel. 4. 1. 05 : Jumlah Sekolah, Murid dan Guru Madrasah Tsanawiyah (MTs) Menurut Desa/ Kelurahan Di Kecamatan Selaawi Tahun 2016

Table. 4. 1. 05: Number of Schools, Students and Teachers MTs (MTs) According Village / Village In Sub Selaawi 2016

Kel /Desa	Sekolah	Murid	Guru
(1)	(2)	(3)	(4)
001.Cigawir	1	53	15
002.Putrajawa	2	400	35
003.Mekarsari	1	163	9
004.Selaawi	3	149	36
005.Cirapuhan	1	376	18
006.Samida			
007.Pelitaasih			
Jumlah	8	1.141	113

Sumber : Sekolah-sekolah

Tabel. 4. 1. 06 : Jumlah Sekolah, Murid dan Guru Madrasah Aliyah (MA) Menurut Desa/ Kelurahan Di Kecamatan Selaawi Tahun 2016

Table. 4. 1. 06: Number of Schools, Students and Teachers Madrasah Aliyah (MA) According to Village / Village In Sub Selaawi 2016

Kel /Desa	Sekolah	Murid	Guru
(1)	(2)	(3)	(4)
001.Cigawir			
002.Putrajawa	1	150	20
003.Mekarsari			
004.Selaawi			
005.Cirapuhan			
006.Samida			
007.Pelitaasih			
Jumlah	1	120	20

Sumber : Sekolah-sekolah

Tabel. 4. 1. 07 : Jumlah Sekolah, Murid dan Guru Sekolah Menengah Kejuruan (SMK) Menurut Desa/ Kelurahan Di Kecamatan Selaawi Tahun 2016

Table. 4. 1. 07: Number of Schools, Students and Teachers Vocational School (SMK) According Village / Village In Sub Selaawi 2016

Kel /Desa	Sekolah	Murid	Guru
(1)	(2)	(3)	(4)
001.Cigawir	2	95	29
002.Putrajawa	1	85	10
003.Mekarsari			
004.Selaawi	1	668	55
005.Cirapuhan			
006.Samida	1	399	39
007.Pelitaasih			
Jumlah	5	1.247	133

Sumber : Sekolah-sekolah

Tabel. 4. 1. 08 : Jumlah Pesantren, Pengasuh dan Santri Menurut Desa/ Kelurahan Di Kecamatan Selaawi Tahun 2016

Table. 4. 1. 08: Number of Pesantren, Caregiver and Pupils According to Village / Village In Sub Selaawi 2016

Desa/ Kel	Pondok Pesantren	Pengasuh	Santri
(1)	(2)	(3)	(4)
001.Cigawir	3	12	280
002.Putrajawa	3	4	164
003.Mekarsari	3	15	230
004.Selaawi	3	7	67
005.Cirapuhan	2	3	51
006.Samida	2	7	123
007.Pelitaasih	2	8	52
Jumlah	18	56	967

Sumber : Desa-desa

Tabel. 4. 2. 01 : Jumlah Sarana Fasilitas Kesehatan Menurut Desa/ Kelurahan Di Kecamatan Selaawi Tahun 2016

Table. 4. 2. 01: Number of Facilities Health Facilities According to Village / Village In Sub Selaawi 2016

Desa/ Kel	Rumah Sakit/ RS Bersalin	Puskesmas	Pustu	Poliklinik/ Balai Pengobatan	Polindes
(1)	(2)	(3)	(4)	(5)	(6)
001.Cigawir			1		
002.Putrajawa					1
003.Mekarsari					
004.Selaawi		1		1	
005.Cirapuhan					
006.Samida					
007.Pelitaasih			1		
Jumlah		1	2	1	1

Sumber : Desa-desa

Tabel. 4. 2. 01 : Lanjutan

Table. 4. 2. 01: Advanced

Desa/ Kel	Pos Yandu	Tempat Praktek Dokter	Tempat Praktek Bidan	Apotik	Toko Khusus Obat/Jamu
(1)	(7)	(8)	(9)	(10)	(11)
001.Cigawir	10		1		
002.Putrajawa	12		1		1
003.Mekarsari	9		1		
004.Selaawi	9	2	1		
005.Cirapuhan	12		2	1	1
006.Samida	7		1		
007.Pelitaasih	8		1		1
Jumlah	67	2	8	1	3

Sumber : Desa-desa

Tabel. 4. 2. 02 : Jumlah Tenaga Kesehatan Menurut Desa/ Kelurahan Di Kecamatan Selaawi Tahun 2016

Table. 4. 2. 02: Number of Health Workers According to Village / Village In Sub Selaawi 2016

Desa/ Kel	Dokter	Perawat	Mantri Kesehatan	Bidan	Dukun Beranak
(1)	(2)	(3)	(4)	(5)	(6)
001.Cigawir		2		1	3
002.Putrajawa				1	4
003.Mekarsari		1	1	2	4
004.Selaawi	2	3	1	1	
005.Cirapuhan		3	1	4	4
006.Samida				1	8
007.Pelitaasih		1	1	1	3
Jumlah	2	10	4	11	26

Sumber : Desa-desa

Tabel. 4. 2. 03 : Jumlah Peserta Akseptor KB Non Hormonal Menurut Jenis Alat Kontrasepsi Di Kecamatan Selaawi Tahun 2016

Table. 4. 2. 03: Number of Participants According Acceptor KB Non-Hormonal Contraceptives In Sub Selaawi 2016

Desa/Kel	IUD	MOW	MOP	KONDOM	Jumlah
(1)	(2)	(3)	(4)	(5)	(6)
001.Cigawir	52	20	1	29	102
002.Putrajawa	40	22		25	87
003.Mekarsari	49	31		7	87
004.Selaawi	102	63	1	6	172
005.Cirapuhan	103	42	6	4	155
006.Samida	175	42		28	245
007.Pelitaasih	37	23	1	4	65
					-
Jumlah	558	243	9	2.112	2.922

Sumber : PLKB

Tabel. 4. 2. 04 : Jumlah Peserta Akseptor KB Hormonal Menurut Jenis Alat Kontrasepsi Di Kecamatan Selaawi Tahun 2016

Table. 4. 2. 04: Number of Participants According Acceptor KB Hormonal Contraceptives In Sub Selaawi 2016

Desa/Kel	IMPLANT	SUNTIK	PIL	Jumlah
(1)	(2)	(3)	(4)	(5)
001.Cigawir	57	388	282	727
002.Putrajawa	26	436	253	715
003.Mekarsari	58	320	261	639
004.Selaawi	43	299	235	577
005.Cirapuhan	74	521	425	1.020
006.Samida	63	281	209	553
007.Pelitaasih	49	295	447	791
Jumlah	370	2.540	2.112	5.022

Sumber : PLKB

Tabel. 4. 2. 05 : Jumlah Wanita Usia Subur dan Pasangan Usia Subur Di Kecamatan Selaawi Tahun 2016

Table. 4. 2. 05: Number of Women and Couples Eligible Eligible Selaawi In District 2016

Desa/Kel	WUS	PUS
(1)	(2)	(3)
001.Cigawir	1.333	1.038
002.Putrajawa	1.618	1.531
003.Mekarsari	1.420	895
004.Selaawi	1.314	1.011
005.Cirapuhan	2.077	1.240
006.Samida	1.263	966
007.Pelitaasih	1.124	1.293
Jumlah	10.149	7.974

Sumber : PLKB

Tabel. 4. 2. 06 : Jumlah Pasangan Usia Subur Menurut Kelompok Umur Di Kecamatan Selaawi Tahun 2016

Table. 4. 2. 06: Number of Eligible Spouse by Age Group In Sub Selaawi 2016

Desa/Kel	< 20 Th	20-29 Th	> 30 Th
(1)	(2)	(3)	(4)
001.Cigawir	85	403	784
002.Putrajawa	97	520	709
003.Mekarsari	65	479	478
004.Selaawi	36	452	549
005.Cirapuhan	78	649	844
006.Samida	41	461	563
007.Pelitaasih	49	409	461
Jumlah	451	3.373	4.388

Sumber : PLKB

Tabel. 4. 2. 07 : Jumlah Penduduk Menurut Penahapan Keluarga Sejahtera Di Kecamatan Selaawi Tahun 2016

Table. 4. 2. 07: Total Population by phasing Family Welfare In Sub Selaawi 2016

Desa/Kel	Keluarga Pra Ks	KS 1	KS II	KS III	KS III +
(1)	(2)	(3)	(4)	(5)	(6)
001.Cigawir	671	516	313	289	175
002.Putrajawa	940	536	166	115	33
003.Mekarsari	500	454	273	125	12
004.Selaawi	435	590	233	144	1
005.Cirapuhan	1.301	670	179	128	12
006.Samida	873	325	75	42	6
007.Pelitaasih	549	248	194	58	2
Jumah	5.269	3.339	1.433	901	241

Sumber : PLKB

Tabel. 4. 2. 08 : Jumlah Kematian Penduduk Satu Tahun Terakhir Di Kecamatan Selaawi Tahun 2013

Table. 4. 2. 08: Number of Deaths Population The Last Year In Sub Selaawi 2013

Desa/Kel	Laki-laki	Perempuan	Ibu Hamil/ Melahirkan	Umur 0 < 1 Tahun
(1)	(2)	(3)	(4)	(5)
001.Cigawir	3	4		
002.Putrajawa	2	3		
003.Mekarsari	10	10		
004.Selaawi	6	2		
005.Cirapuhan	11	7		
006.Samida	7	7		
007.Pelitaasih	4	3		
Jumlah	43	36		

Sumber : PLKB

Tabel. 4. 2. 09 : Jumlah Bayi dan Balita Yang Ikut Posyandu Di Kecamatan Selaawi Tahun 2016

Table. 4. 2. 09: Number of Infants and Young Children Who Come In Sub Selaawi IHC 2016

Desa/Kel	Bayi 0 - < 1 Thn		Balita 1 - <5 Thn	
	Ikut Posyandu	Tidak Ikut Posyandu	Ikut Posyandu	Tidak Ikut Posyandu
(1)	(2)	(3)	(4)	(5)
001.Cigawir	95		240	50
002.Putrajawa	113		253	43
003.Mekarsari	59		320	48
004.Selaawi	57		197	
005.Cirapuhan	76		264	
006.Samida	163		313	6
007.Pelitaasih	42		81	
Jumlah	605	0	1.668	147

Sumber : PLKB

Tabel. 4. 2. 10 : Jumlah Bukan Peserta KB Di Kecamatan Selaawi Tahun 2016

Table. 4. 2. 10: Number Not Peserta KB In Sub Selaawi 2016

Desa/Kel	Hamil	Tidak Hamil		
		Ingin Anak Segera	Ingin Anak Ditunda	Tidak Ingin Anak Lagi
(1)	(2)	(3)	(4)	(5)
001.Cigawir	59	131	129	159
002.Putrajawa	91	97	193	130
003.Mekarsari	34	76	89	95
004.Selaawi	22	96	97	100
005.Cirapuhan	43	106	132	149
006.Samida	31	79	94	112
007.Pelitaasih	25	88	78	79
Jumlah	305	673	812	824

Sumber : PLKB

<https://garut.kab.bps.go.id>

Tabel. 4. 3. 01 : Jumlah Pemeluk Agama Menurut Agama Yang Dianut Di Kecamatan Selaawi Tahun 2016

Table. 4. 3. 01: Number of Adherent Religion Religion In The Embraced In Sub Selaawi 2016

Desa/ Kel	Islam	Protestan	Katolik	Hindu	Budha	Lainnya
(1)	(2)	(3)	(4)	(5)	(6)	(7)
001.Cigawir	5.150					
002.Putrajawa	7.232					
003.Mekarsari	5.474					
004.Selaawi	4.756					
005.Cirapuhan	7.930					
006.Samida	4.423					
007.Pelitaasih	3.400					
Jumlah	38.365	0	0	0	0	0

Sumber : Desa-desa

Tabel. 4. 3. 02 : Jumlah Tempat Peribadatan Di Kecamatan Selaawi Tahun 2016

Table. 4. 3. 02: Number of Places of Worship In Sub Selaawi 2016

Desa/ Kel	Mesjid	Mushola/ Langgar	Gereja	Pura	Vihara
(1)	(2)	(3)	(4)	(5)	(6)
001.Cigawir	10	16			
002.Putrajawa	11	19			
003.Mekarsari	8	25			
004.Selaawi	9	23			
005.Cirapuhan	10	54			
006.Samida	7	19			
007.Pelitaasih	9	16			
Jumlah	64	172			

Sumber : Desa-des

Tabel. 4. 4. 01 : Jumlah Lapangan Olahraga Menurut Jenis Kegiatan Di Kecamatan Selaawi Tahun 2016

Table. 4. 4. 01: Total WACA by Type of Activity In Sub Selaawi 2016

Desa/ Kelurahan	Sepak Bola	Bola Voli	Bulu Tangkis	Tenis Meja	Futsal
(1)	(2)	(3)	(4)	(5)	(6)
001.Cigawir		8	1	2	
002.Putrajawa	1	10		4	2
003.Mekarsari	1	6	1	2	
004.Selaawi	1	6	1	6	1
005.Cirapuhan	1	5		1	
006.Samida	1	3	1	4	
007.Pelitaasih		4		4	
Jumlah	5	42	4	23	3

Sumber : Desa-desa

Tabel. 4. 4. 02 : Jumlah Penyandang Cacat Menurut Jenis Kecacatan Di Kecamatan Selaawi Tahun 2016

Table. 4. 4. 02: Number of Persons with Disabilities by Type of Disability In Sub Selaawi 2016

Desa/ Kelurahan	Tuna Netra (buta)	Tuna Runggu (tuli)	Tuna Grahita (Mental)	Tuna Daksa (C.tubuh)	Tuna Ganda
(1)	(2)	(3)	(4)	(5)	(6)
001.Cigawir	3	7	9	15	
002.Putrajawa	7	10	6	7	
003.Mekarsari	2	5	3		
004.Selaawi	1	3	2	1	
005.Cirapuhan	5	13	10	10	
006.Samida	2	8	13	6	
007.Pelitaasih	2	6	6	8	
Jumlah	22	52	49	47	

Sumber : Desa-desa

Tabel. 4. 5. 01 : *Jumlah Nikah, Talak, Cerai dan Rujuk Di Kecamatan Selaawi Tahun 2015

*Table. 4. 5. 01: *Number of Marriage, Divorce, Divorce and referred to in the District Selaawi 2015*

Desa/Kel	Nikah	Talak	Cerai	Rujuk
(1)	(2)	(3)	(4)	(5)
001.Cigawir	57			
002.Putrajawa	95			
003.Mekarsari	68			
004.Selaawi	55			
005.Cirapuhan	119			
006.Samida	46			
007.Pelitaasih	38			
	478			

Sumber : Desa-desa

*untuk talak, cerai rujuk tidak melaporkan ke Kantor KUA setempat

<https://garutkab.bps.go.id>

Bab. IV

Pertanian

Tabel. 5. 1. 01 : Luas Lahan Sawah dan Lahan Bukan Sawah Di Kecamatan Selaawi Tahun 2016

Table. 5. 1. 01: Wetland Area and Land Not Rice In Sub Selaawi 2016

Desa/ Kel	Lahan Sawah	Bukan Lahan Sawah			Total
		Lahan Kering	Lainnya	Jumlah	
(1)	(2)	(3)	(4)	(5)	(6)
001.Cigawir	190	271	33	304	494
002.Putrajawa	148	430	28	458	606
003.Mekarsari	87	203	25	228	315
004.Selaawi	94	132	26	158	252
005.Cirapuhan	195	345	214	559	754
006.Samida	136	205	30	235	371
007.Pelitaasih	121	218	275	493	614
Jumlah	971	1.804	631	2.435	3.406

Sumber : Bpp dan UPTD Pertanian

Tabel. 5. 1. 02 : Luas Lahan Sawah Menurut Jenis Pengairan Di Kecamatan Selaawi Tahun 2016 (Ha)

Table. 5. 1. 02: Wetland Area by Type of Water In Sub Selaawi 2016 (Ha)

Desa/ Kel	Teknis	Setengah Teknis	Sederhana	Tadah Hujan	Jumlah
(1)	(2)	(3)	(4)	(5)	(6)
001.Cigawir	163		6	21	190
002.Putrajawa			89	59	148
003.Mekarsari			34	53	87
004.Selaawi			37	57	94
005.Cirapuhan			56	139	195
006.Samida			109	27	136
007.Pelitaasih			92	29	121
Jumlah	163	-	423	385	971

Sumber : Bpp dan UPTD Pertanian

Tabel. 5. 1. 03 : Luas Lahan Panen, Produksi, Rata-rata Produksi Tanaman Padi Di Kecamatan Selaawi Tahun 2016 (Ton/ Ha)

Table. 5. 1. 03: Land Area Harvested, Production, Average Production of Rice In Sub Selaawi 2016 (Ton / Ha)

Desa/ Kel	Luas Panen (Ha)	Produksi (Ton)	Rata-rata Produksi (ton/Ha)
(1)	(2)	(3)	(4)
001.Cigawir	553,00	3.520,47	6,4
002.Putrajawa	424,27	3.016,97	7,1
003.Mekarsari	247,39	1.717,45	6,9
004.Selaawi	270,90	1.849,87	6,8
005.Cirapuhan	535,09	3.888,09	7,3
006.Samida	388,44	2.682,87	6,9
007.Pelitaasih	345,90	2.381,28	6,9
Jumlah	2.765	19.057	6,9

Sumber : Bpp dan UPTD Pertanian

Tabel. 5. 1. 04 : Luas Lahan Tanam, Tanaman Palawija Menurut Jenis Tanaman Di Kecamatan Selaawi Tahun 2016 (Ha)

Table. 5. 1. 04: Land Area Planted, Plants Crops by Type of Plants In Sub Selaawi 2016 (Ha)

Desa/ Kel	Jagung	Singkong	Ubi Jalar	Kacang Tanah	Kedelai
(1)	(2)	(3)	(4)	(5)	(6)
001.Cigawir	412,4	57,48	3,88	59,63	44,42
002.Putrajawa	643,2	90,47	7,75	96,64	68,25
003.Mekarsari	315,5	43,35	2,91	47,29	32,50
004.Selaawi	195,2	26,39	2,91	28,79	19,50
005.Cirapuhan	524,1	71,62	6,78	77,10	54,17
006.Samida	302,0	41,46	3,88	45,23	31,42
007.Pelitaasih	332,6	45,23	2,91	48,32	35,75
Jumlah	2.725,0	376,0	31,0	403,0	286,0

Sumber : Bpp dan UPTD Pertanian

Tabel. 5. 1. 05 : Luas Lahan Panen, Produksi, Rata-rata Produksi Tanaman Palawija Di Kecamatan Selaawi Tahun 2016 (Ton/Ha)

Table. 5. 1. 05: Land Area Harvested, Production, Average Crop Production Crops Selaawi In District 2016 (Ton / Ha)

Desa/ Kel	Jagung	Singkong	Ubi Jalar	Kacang Tanah	Kedelai
(1)	(2)	(3)	(4)	(5)	(6)
001.Cigawir	11,3	34,44	21,15	2,65	2,52
002.Putrajawa	17,2	54,31	34,40	4,16	3,97
003.Mekarsari	8,7	25,32	16,10	2,01	1,95
004.Selaawi	5,5	15,74	10,10	1,33	1,22
005.Cirapuhan	14,3	47,16	27,14	3,39	3,21
006.Samida	8,5	24,33	15,78	1,99	1,87
007.Pelitaasih	9,1	26,68	17,36	2,12	2,06
Jumlah	74,6	228,0	142,0	17,7	16,8

Sumber : Bpp dan UPTD Pertanian

Tabel. 5. 1. 06 : Luas Lahan Tanam, Tanaman Sayuran Menurut Jenis Tanaman Di Kecamatan Selaawi Tahun 2016 (Ha)

Table. 5. 1. 06: Land Area Planted, Vegetable by Type Plants In Sub Selaawi 2016 (Ha)

Desa/Kel	Bayam	Kangkung	Mentimun	Kacang Panjang
(1)	(2)	(3)	(4)	(5)
001.Cigawir	0,5	0,45	1,78	0,15
002.Putrajawa	0,5	0,45	0,89	0,13
003.Mekarsari	0,2	0,23	0,89	0,16
004.Selaawi	0,2	0,15	0,89	0,14
005.Cirapuhan	0,8	0,83	1,78	0,25
006.Samida	0,3	0,30	0,89	0,16
007.Pelitaasih	0,6	0,60	0,89	0,14
Jumlah	3,0	3,0	8,0	1,1

Sumber : Bpp dan UPTD Pertanian

Tabel. 5. 1. 07 : Luas Lahan Panen, Produksi, Rata-rata Produksi Tanaman Sayuran Di Kecamatan Selaawi Tahun 2016 (Ton/Ha)

Table. 5. 1. 07: Land Area Harvested, Production, Average Production of Vegetables In Sub Selaawi 2016 (Ton / Ha)

Desa/Kel	Bayam	Kangkung	Mentimun	Kacang Panjang
(1)	(2)	(3)	(4)	(5)
001.Cigawir	4,4	5,85	28,89	1,95
002.Putrajawa	4,4	5,85	14,44	1,63
003.Mekarsari	2,2	2,93	14,44	2,11
004.Selaawi	1,5	1,95	14,44	1,79
005.Cirapuhan	8,0	10,73	28,89	3,25
006.Samida	2,9	3,90	14,44	2,11
007.Pelitaasih	5,8	7,80	14,44	1,79
Jumlah	29,0	39,0	130,0	14,6

Sumber : Bpp dan UPTD Pertanian

Tabel. 5. 1. 08 : Luas Lahan Tanam, Tanaman Buah-buahan Menurut Jenis Tanaman Di Kecamatan Selaawi Tahun 2016 (Pohon)

Table. 5. 1. 08: Land Area Planted, Plants Fruits by Type Plants In Sub Selaawi 2016 (Tree)

Desa/Kel	Alpukat	Jambu	Mangga	Pisang
(1)	(2)	(3)	(4)	(5)
001.Cigawir	167	60	141	392
002.Putrajawa	244	85	202	591
003.Mekarsari	129	47	102	284
004.Selaawi	175	35	70	176
005.Cirapuhan	290	76	189	639
006.Samida	122	40	95	263
007.Pelitaasih	115	43	101	285
Jumlah	1.242	386	900	2.630

Sumber : Bpp dan UPTD Pertanian

Tabel. 5. 1. 09 : Luas Lahan Panen, Produksi, Rata-rata Produksi Tanaman Buah-buahan Di Kecamatan Selaawi Tahun 2016 (Ton)

Table. 5. 1. 09: Land Area Harvested, Production, Average Production Plants Fruits Selaawi In District 2016 (Tonnes)

Desa/Kel	Alpukat	Jambu	Mangga	Pisang
(1)	(2)	(3)	(4)	(5)
001.Cigawir	38,5	4,1	11,5	9,7
002.Putrajawa	38,5	5,4	16,0	14,7
003.Mekarsari	25,7	3,0	7,6	7,2
004.Selaawi	38,5	2,4	5,3	4,8
005.Cirapuhan	51,4	4,6	14,5	15,7
006.Samida	25,7	2,4	7,7	6,1
007.Pelitaasih	25,7	3,0	7,6	7,3
Jumlah	243,9	24,8	70,1	65,6

Sumber : Bpp dan UPTD Pertanian

Tabel. 5. 1. 10 : Lokasi dan Luas Tanam Jajar Legowo di Kecamatan Selaawi Tahun 2016 (Ha)

Table. 5. 1. 10: Location and Planted Jajar Legowo In Sub Selaawi 2016 (Ha)

Desa/ Kelurahan	Musim Tanam		
	SR 1 Thn 2016	SR 2 Thn 2016	SR 3 Thn 2016
(1)	(2)	(3)	(4)
001.Cigawir		5	3
002.Putrajawa		5	3
003.Mekarsari		2	1
004.Selaawi		15	7
005.Cirapuhan		3	2
006.Samida		3	2
007.Pelitaasih		2	1
Jumlah		35	19

Sumber : UPTD Peternakan Kecamatan Selaawi

Tabel. 5. 1. 11 : Jumlah Ternak i Kecamatan Selaawi Tahun 2015 (Ekor)

Table. 5. 1. 11: Number of Livestock In Sub Selaawi In District 2015 (Tail)

Desa/ Kelurahan	Sapi		Kerbau		Domba	
	Jantan	Betina	Jantan	Betina	Jantan	Betina
(1)	(2)	(3)	(4)	(5)	(6)	(7)
001.Cigawir	67	200			96	354
002.Putrajawa	174	310	11	26	138	312
003.Mekarsari	110	250	8	24	360	980
004.Selaawi	165	210	4	5	277	400
005.Cirapuhan	95	179	2	5	965	1500
006.Samida	42	400	1	2	75	325
007.Pelitaasih	154	230			90	410
Jumlah	807	1.779	26	62	2.001	4.281

Sumber : UPTD Peternakan Kecamatan Selaawi

<https://garutkab.bps.go.id>

Bab. VI

Industri Pengolahan

Tabel. 6. 01 : Banyaknya Industri Kecil/ Kerajinan Rumahtangga Di Kecamatan Selaawi Tahun 2016

Table. 6. 01: Number of Small Industry / Crafts Household Selaawi In District 2016

Desa/ Kelurahan	Kerajin an dari kulit	Kerajin an dari Kayu	Ker. dari logam/ logam Mulia	Anyaman	Gerabah / Keramik
(1)	(2)	(3)	(4)	(5)	(6)
001.Cigawir				159	
002.Putrajawa		5	1	743	
003.Mekarsari		3		1.301	
004.Selaawi		1		132	
005.Cirapuhan				12	
006.Samida		21		40	
007.Pelitaasih		6		15	
Jumlah		36	1	2.402	

Sumber : Desa-desa

Tabel. 6. 01 : Lanjutan

Table. 6. 01: Advanced

Desa/ Kelurahan	Kerajinan dari kain	Tas	Bata	Genting	Makanan
(1)	(7)	(8)	(9)	(10)	(11)
001.Cigawir		3	5		25
002.Putrajawa			1		20
003.Mekarsari	15	10	3		
004.Selaawi		2			2
005.Cirapuhan			6		8
006.Samida			15		13
007.Pelitaasih					12
Jumlah	15	15	30		80

Sumber : Desa-desa

Tabel. 6. 02 : Jumlah Kegiatan Usaha Di Kecamatan Selaawi Tahun 2016

Table. 6. 02: The number of business activities in the District Selaawi 2016

Desa/ Kelurahan	Bengkel Mobi/ Motor	Repar asi Elektr onik	Beng kel Las	Usaha Photo copy	Pangk as Ramb ut	Salon/ Tata Rias
(1)	(2)	(3)	(4)	(5)	(6)	(7)
001.Cigawir	3	1	1	2	1	6
002.Putrajawa	5	2	3	4	3	1
003.Mekarsari	2	2		2		
004.Selaawi	2	2	2	1	2	1
005.Cirapuhan	10	4	1	3	3	1
006.Samida		3			2	
007.Pelitaasih	4	3	1		1	3
Jumlah	26	17	8	12	12	11

Sumber : Desa-desa

Tabel. 6. 03 : Jumlah Layanan Perniagaan Di Kecamatan Selaawi Tahun 2016

Table. 6. 03: Number of Commerce Services In Sub Selaawi 2016

Desa/ Kelurahan	Pasar	Kios	Toserba/ Minimarket	Toko/ warung kelontong	Bank	KUD
(1)	(2)	(3)	(4)	(5)	(6)	(7)
001.Cigawir		10		85		
002.Putrajawa				73		1
003.Mekarsari				50		
004.Selaawi			1	123	1	
005.Cirapuhan	1	154	85	124	1	
006.Samida				82		
007.Pelitaasih				78		
Jumlah	1	164	86	615	2	1

Sumber : Desa-desa

<https://garutkab.bps.go.id>

<https://garutkab.bps.go.id>

Bab. VII

Angkutan dan Komunikasi

Tabel. 7. 01 : Banyaknya Warnet, Wartel dan Telepon Koin Atau Telepon Kartu Di Kecamatan Selaawi Tahun 2016

Table. 7. 01: Number of Buddhism, Kiosks and Phone Coins Or Phone Cards In Sub Selaawi 2016

Kelurahan/ Desa	Pelanggan telepon Kabel	Warnet	Wartel/ Kios pon	Telepon Umum Kartu/ koin
(1)	(2)	(3)	(4)	(5)
001.Cigawir				
002.Putrajawa		1		
003.Mekarsari		1		
004.Selaawi				
005.Cirapuhan		2		
006.Samida				
007.Pelitaasih				
Jumlah		4		

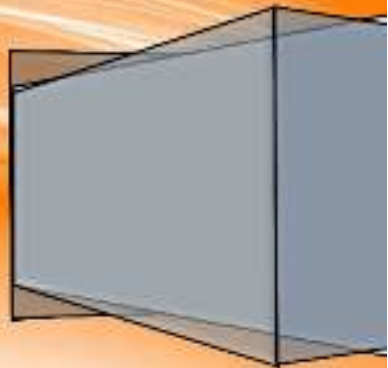
Sumber : Desa-des

Tabel. 7. 02 : Jarak dan Perkiraan Waktu yang digunakan dari Desa, di Kecamatan Selaawi, Tahun 2016

Table. 7. 02: Distance and Estimated Time taken from the village, in the district Selaawi, 2016

Desa/ Kelurahan	Jarak ke (KM)		Waktu Tempuh (Menit)	
	Kecamatan	Kabupaten	Kecamatan	Kabupaten
001.Cigawir	3,7	32,1	12	46
002.Putrajawa	1,3	35,3	6	53
003.Mekarsari	1,9	35,1	8	52
004.Selaawi	0,5	34,5	2	49
005.Cirapuhan	1,95	35,95	8	56
006.Samida	5,1	39,1	15	64
007.Pelitaasih	7,6	41,6	20	69

Sumber : Desa-desa



Data

Mencerdaskan Bangsa

<https://garutkab.lms.go.id>



**Badan Pusat Statistik
Kabupaten Garut**

Jl. Pembangunan, No. 222 Telp. 0262-233273
Tarogong - Garut