

# Kecamatan **SUKORAME** **DALAM ANGKA**

# 2019



**BADAN PUSAT STATISTIK  
KABUPATEN LAMONGAN**  
*BPS-Statistics of Lamongan Regency*

**Kecamatan**  
**SUKORAME**  
**DALAM ANGKA**

**2019**



# **Kecamatan Sukorame Dalam Angka 2019**

**ISSN:** -

**ISBN:** -

**No. Publikasi:** 3524010.1901

**Katalog** : 1102001.3524.010

**Ukuran Buku:** 14, 8 cm x 21 cm

**Jumlah Halaman:** vi + 138 halaman

**Naskah:**

Badan Pusat Statistik Kabupaten Lamongan

**Gambar Kover oleh:**

Badan Pusat Statistik Kabupaten Lamongan

**Ilustrasi Kover:**

Gerbang Selamat Datang Kabupaten Lamongan

**Diterbitkan oleh:**

© BPS Kabupaten Lamongan

**Dicetak oleh:**

CV. Azka Putra Pratama Surabaya

**Dilarang mengumumkan, mendistribusikan, mengomunikasikan, dan/atau menggandakan sebagian atau seluruh isi buku ini untuk tujuan komersial tanpa izin tertulis dari Badan Pusat Statistik**

## PETA WILAYAH KECAMATAN SUKORAME



**KEPALA BADAN PUSAT STATITSTIK  
KABUPATEN LAMONGAN**



**ELLYN.T.BRAHMANA**



## KATA PENGANTAR

Kecamatan Sukorame Dalam Angka 2019 ini merupakan kelanjutan dari publikasi yang pernah diterbitkan tahun sebelumnya. Buku ini menyajikan statistik dan informasi yang utamanya berasal dari data sekunder, yaitu data yang bersumber di luar Badan Pusat Statistik, khususnya dari Instansi pemerintah di Kabupaten Lamongan. Publikasi ini mencakup statistik penduduk, ketenagakerjaan, sosial serta sektor ekonomi. Disamping itu, publikasi ini juga memuat informasi tentang keadaan geografi, iklim dan pemerintahan.

Kecamatan Sukorame Dalam Angka kini semakin banyak diminati karena sebagai sumber referensi oleh para perencana kebijakan, peneliti, dosen, mahasiswa serta para pembaca yang membutuhkan informasi statistik yang komprehensif.

Penghargaan dan ucapan terima kasih yang tulus kami sampaikan kepada segenap instansi pemerintah dilingkungan Pemerintah Kabupaten Lamongan yang telah berkenan menyumbangkan data dan informasi hingga terwujudnya publikasi ini. Kerjasama yang telah terbina selama ini, senantiasa kami ingin terus tingkatkan di masa mendatang.

Kritik dan saran dari semua pihak sangat diharapkan untuk perbaikan dan kesempurnaan publikasi yang akan datang.

Lamongan, Agustus 2019

Kepala BPS Kabupaten Lamongan

ELLYN.T.BRAHMANA

# DAFTAR ISI

PETA WILAYAH KECAMATAN .....	iii
KATA PENGANTAR.....	iv
KEPALA BADAN PUSAT STATISTIK KABUPATEN LAMONGAN.....	v....
DAFTAR ISI.....	vi.....

## TABEL-TABEL :

Nomor Tabel	Uraian	Hal.
(1)	(2)	(3)

### 1. LETAK DAN GEOGRAFIS

1.1.1	Luas Wilayah Menurut Desa di Kecamatan Sukorame, 2018.....	5
1.1.2	Tinggi Wilayah di Atas Permukaan Laut (DPL) Menurut di Kecamatan Sukorame,2018.....	6
1.1.3	Jarak dari Desa ke Ibukota Kecamatan dan Ibukota Kabupaten di Kecamatan Sukorame, 2018.....	7
1.1.4	Jarak Antar Desa/Kelurahan (Km) di Kecamatan Sukorame, 2018.....	8
1.1.5	Koordinat Kantor Desa/Kelurahan di Kecamatan Sukorame, 2018 .....	9
1.2.1	Jumlah Hari Hujan dan Curah Hujan di Kecamatan Sukorame, 2018.....	10

1.2.2	Perkembangan Hari Hujan di Kecamatan Sukorameg, 2016 - 2018 .....	11
1.2.3	Perkembangan curah Hujan di Kecamatan Sukorameg, 2016 - 2018 .....	12

## **2 PEMERINTAHAN**

2.1.1	Nama Camat Sukorame di Kecamatan Sukorame, 1995- 2018 .....	16
2.1.2	Nama Kepala Desa/Lurah dan Sekretaris Desa/Kelurahan di Kecamatan Sukorame, 2018 .....	17
2.1.3	Desa/Kelurahan menurut Status Hukum di Kecamatan Sukorame, 2018 .....	18
2.1.4	Desa/Kelurahan menurut kategori di Kecamatan Sukorame, 2018 .....	19
2.1.5	Jumlah Dusun, Lingkungan, Rukun Warga, dan Rukun Tetangga di Kecamatan Sambeng, 2018.....	20
2.1.6	Jumlah Rukun Warga, dan Rukun Tetangga Menurut Dusun di Kecamatan Sambeng, 2018.....	21
2.1.7	Nama-Nama Dusun di Kecamatan Sukorame, 2018 .....	22
2.17.1	Nama-Nama Dusun di Kecamatan Sukorame, 2018 .....	23
2.1.8	Jumlah Perangkat Desa menurut Jenis Jabatan dan Pendidikan di Kecamatan Sukorame, 2018 .....	24
2.1.9	Jumlah anggota BPD dan linmas di kecamatan Sukorame, 2018.....	25
2.2.0.	Pegawai kantor camat menurut pendidikan di Kecamatan Sukorame, 2018 .....	26
2.2,1	Pegawai kantor camat menurut golongan ruang di Kecamatan Sukorame, 2018 .....	27

## **3 PENDUDUK**

3.1.1.	Jumlah Penduduk menurut Jenis Kelamin di Kecamatan Sukorame, 2018 .....	32
3.1.2.	Jumlah Penduduk yang Lahir menurut Jenis Kelamin di Kecamatan Sukorame, 2018 .....	33



3.1.3.	Jumlah Penduduk yang Mati menurut Jenis Kelamin di Kecamatan Sukorame, 2018 .....	34
3.1.4.	Jumlah Penduduk yang Datang menurut Jenis Kelamin di Kecamatan Sukorame, 2018 .....	35
3.1.5.	Jumlah Penduduk yang Pindah menurut Jenis Kelamin di Kecamatan Sukorame, 2018 .....	36
3.1.6.	Jumlah Penduduk, Rumah Tangga dan Kepadatan di Kecamatan Sukorame, 2018 .....	37
3.1.7.	Penduduk Menurut Kewarganegaraan di Kecamatan Sukorame, 2018 .....	38
3.1.8.	Jumlah Penduduk Menurut Agama di Kecamatan Sukorame, 2018 .....	39
3.1.9.	Perkembangan Pertumbuhan Penduduk di Kecamatan Sukorame, 2018 .....	40
3.2.0	Penduduk Menurut Kelompok Umur di Kecamatan Sukorame, 2018 .....	43
3.2.1	Penduduk Laki-laki Menurut Kelompok Umur di Kecamatan Sukorame, 2018 .....	46
3.2.2	Penduduk Perempuan Menurut Kelompok Umur di kecamatan Sukorame 2018.....	49
3.2.4	Penduduk yang Wajib Memiliki KTP menurut Jenis Kelamin di Kecamatan Sukorame, 2018 .....	50
3.2.3	Penduduk yang Telah Memiliki KTP menurut Jenis Kelamin di Kecamatan Sukorame, 2018 .....	51

#### **4 SOSIAL**

4.1.1.	Jumlah Sekolah, Murid dan Guru TK Swasta di Kecamatan Sambeng, 2018 .....	56
4.1.2.	Jumlah Sekolah, Murid dan Guru RA Swasta di Kecamatan Sukorame, 2018 .....	58
4.1.3	Jumlah Sekolah, Murid dan Guru PAUD Swasta di Kecamatan Sukorame, 2018.....	60
4.1.4	Jumlah Sekolah, Murid dan Guru SD Negeri di Kecamatan Sukorame, 2018.....	62
4.1.5.	Jumlah Sekolah, Murid dan Guru MI Swasta di Kecamatan Sukorame, 2018.....	64

4.1.6.	Jumlah Sekolah, Murid dan Guru SMP Negeri di Kecamatan Sukorame, 2018.....	66
4.1.7.	Jumlah Sekolah, Murid dan Guru SMP Swasta di Kecamatan Sukorame, 2018.....	68
4.1.8.	Jumlah Sekolah, Murid dan Guru MTs Swasta di Kecamatan Sukorame, 2018 .....	70
4.1.9.	Jumlah Sekolah, Murid dan Guru SMA Swasta di Kecamatan Sukorame, 2018 .....	72
4.1.10.	Jumlah Sekolah, Murid dan Guru MA Swasta di Kecamatan Sukorame, 2018 .....	74
4.1.11	Jumlah Sekolah, Murid dan Guru SMK Swasta di Kecamatan Sukorame, 2018 .....	76
4.1.12	Jumlah Pondok Pesantren, Santri dan Ustadz di Kecamatan Sukorame, 2018 .....	78
4.1.13	Jumlah Fasilitas Olah Raga menurut Desa di Kecamatan Sukorame, 2018 .....	79
4.2.1.	Jumlah Fasilitas Kesehatan menurut Desa di Kecamatan Sukorame, 2018 .....	81
4.2.2.	Jumlah Tenaga Kesehatan menurut Desa di Kecamatan Sukorame, 2018 .....	83
4.2.3.	Jumlah Wanita Usia Subur (15-49) dan Pasangan Usia Subur di Kecamatan Sukorame, 2018 .....	84
4.2.4.	Jumlah Peserta KB Aktif menurut Alat Kontrasepsi di Kecamatan Sukorame, 2018 .....	85
4.3.1	Jumlah Penduduk menurut Agama di Kecamatan Sukorame, 2018 .....	86
4.3.2	Jumlah Tempat Peribadatan di Kecamatan Sukorame, 2018 .....	87
4.3.3	Nikah,Talak,Cerai dan Rujuk di Kecamatan Sukorame, 2018 .....	88
4.3.4	Jumlah keluarga menurut pertahapan keluarga <b>di kecamatan Sukorame, 2018.....</b>	<b>89</b>

## 5 PERTANIAN

5.1.1.	Luas Wilayah menurut Jenis Penggunaan Lahan (Ha) di Kecamatan Sukorame, 2018 .....	94
5.1.2.	Luas Lahan Sawah menurut Jenis Pengairan (Ha) di Kecamatan Sukorame, 2018 .....	96
5.1.3.	Luas Panen, Produksi dan Produktifitas Padi di Kecamatan Sukorame, 2018 .....	97
5.1.4.	Luas Panen, Produksi dan Produktifitas Jagung di Kecamatan Sukorame, 2018 .....	98
5.1.5.	Luas Panen, Produksi dan Produktifitas Kacang Hijau di Kecamatan Sukorame, 2018 .....	99
5.1.6.	Luas Panen, Produksi dan Produktifitas Tembakau Jawa di Kecamatan Sukorame, 2018 .....	100
5.1.7.	Luas Panen, Produksi dan Produktifitas Tembakau Virginia di Kecamatan Sukorame, 2018 .....	101
5.1.8.	Luas Panen, Produksi dan Produktifitas Tebu di Kecamatan Sukorame, 2018 .....	102
5.1.9.	Luas Panen, Produksi dan Produktifitas Semangka di Kecamatan Sukorame, 2018 .....	103
5.2.0.	Luas Panen, Produksi dan Produktifitas Blewah di Kecamatan Sukorame, 2018 .....	104
5.2.1.	Luas Panen, Produksi dan Produktifitas Cabai rawit di Kecamatan Sukorame, 2018 .....	105
5.2.2.	Luas Panen, Produksi dan Produktifitas Caba besar di Kecamatan Sukorame, 2018 .....	106
5.2.3.	Populasi Ternak Besar dan Kecil (ekor) di Kecamatan Sukorame, 2018 .....	107
5.2.4.	Populasi Unggas (ekor) di Kecamatan Sukorame, 2018 .....	108
5.2.5.	Jumlah Kelompok Tani menurut Kelas di Kecamatan Sukorame, 2018 .....	109
5.2.6.	Jumlah Alat-Alat Pertanian di Kecamatan Sukorame, 2018 .....	110

## 6. INDUSTRI

- 6.1.1. Jumlah Industri menurut Jenis  
di Kecamatan Sukorame, 2018 ..... 114
- 6.1.2. Jumlah Industri kecil dan kerajinan rumah  
di Kecamatan Sukorame, 2018 ..... 116

## 7. PERDAGANGAN

- 7.1.1 Jumlah Sarana Perekonomian  
di Kecamatan Sukorame, 2018 ..... 120
- 7.1.2 Jumlah Toko, Warung, dan PKL  
di Kecamatan Sukorame, 2018 ..... 121

## 8. TRANSFORMASI DAN KOMUNIKASI

- 8.1.1 Jarak kantor desa ke fasilitas umum  
di Kecamatan Sukorame, 2018 ..... 126
- 8.1.2 Ruas jalan poros desa  
di Kecamatan Sukorame, 2018 ..... 127
- 8.1.3 Jumlah sarana dan alat komunikasi  
di Kecamatan Sukorame, 2018 ..... 128

## 9. EKONOMI

- 9.1.1 Penerimaan pendapatan desa  
di Kecamatan Sukorame, 2018 ..... 132
- 9.1.2 Realisasi pemasukan PBB  
di Kecamatan Sukorame, 2018 ..... 133
- 9.1.3 Ketetapan PBB  
di Kecamatan Sukorame, 2018 ..... 134
- 9.1.4 Jumlah BANK menurut jenis  
di Kecamatan Sukorame, 2018 ..... 135
- 9.1.5 Jumlah Koperasi menurut jenis  
di Kecamatan Sukorame, 2018 ..... 136

<https://lamongankab.bps.go.id>

## PENJELASAN UMUM/EXPLANATORY NOTES

Tanda-tanda, satuan-satuan, dan lain-lainnya yang digunakan dalam publikasi ini adalah sebagai berikut:

*Symbols, measurement units, and acronyms which are used in this publication, are as follows:*

### 1. TANDA-TANDA/SYMBOLS

Data tidak tersedia/ <i>Data not available</i>	:	...
Tidak ada atau nol / <i>Null or zero</i>	:	—
Data dapat diabaikan/ <i>Data negligible</i>	:	0
Tanda decimal/ <i>Decimal point</i>	:	,
Data tidak dapat ditampilkan/ <i>Not applicable</i>	:	NA
Angka perkiraan/ <i>Estimated figures</i>	:	e
Angka sementara/ <i>Preliminary figures</i>	:	x
Angka sangat sementara/ <i>Very preliminary figures</i>	:	xx
Angka diperbaiki/ <i>Revised figures</i>	:	r

### 2. SATUAN/UNITS

barel/ <i>barrel</i>	:	158,99 liter/ <i>litres</i> = 1/6,2898 m <sup>3</sup>
hektar (ha)/ <i>hectare (ha)</i>	:	10 000 m <sup>2</sup>
kilometer (km)/ <i>kilometres (km)</i>	:	1 000 meter/ <i>meters</i> (m)
knot/ <i>knot</i>	:	1,8523 km/jam (km/hour)
kuintal/ <i>quintal</i>	:	100 kg
KWh	:	1 000 Watt <i>hour</i>
MWh	:	1 000 KWh
liter (untuk beras)/ <i>litre (for rice)</i>	:	0,80 kg
ons/ <i>ounce</i>	:	28,31 gram/ <i>grams</i>
ton	:	1 000 kg

Satuan lain: buah, dus, butir, helai/lembar, kaleng, batang, pulsa, ton kilometer (ton-km), jam, menit, persen (%).

*Other units: unit, pack, pieces, sheet, tin, pulse, ton-kilometres(ton-km), hour, minute, percent (%).*

Perbedaan angka di belakang koma disebabkan oleh pembulatan angka.

*The difference in decimal numbers is caused by rounding.*

# BAB 1 GEOGRAFI *dan* IKLIM

*Secara Astronomis  
Kecamatan Sambeng terletak  
pada  $112^{\circ}13'18''$  LS sampai  
 $112^{\circ}20'48''$  LS dan  $7^{\circ}13'17''$  BT  
sampai  $7^{\circ}20'37''$  BT*



<https://lamo.com>

<https://ps.go.id>

## Ulasan Singkat

Kecamatan Sukorame merupakan salah satu kecamatan dari 27 kecamatan di wilayah Kabupaten Lamongan dimana batas wilayahnya yang sebelah utara berbatasan dengan kecamatan Bluluk, sebelah barat Kabupaten Bojonegoro, sebelah selatan Kabupaten Jombang dan sebelah timur Kecamatan Ngimbang. Kalau secara astronomi berada pada posisi ketinggian dari permukaan laut (DPL) 90 meter, data bersumber dari *PODES 2014*. Dari data tersebut nampak bahwa posisi desa tertinggi dengan tinggi DPL 107 meter di Kecamatan Sukorame yaitu Desa Kedungkumpul. Sedangkan desa dengan posisi paling rendah yaitu Desa Banggle dengan ketinggian dari permukaan air laut (DPL) 73 meter.

Luas wilayah Kecamatan Sukorame adalah sebesar 41,47 km<sup>2</sup>. Desa terluas adalah desa Kedungkumpul. Dengan luas 10,94 km<sup>2</sup> dan desa yang paling kecil adalah desa Kedungrejo dengan luas 1,85 km<sup>2</sup>. Dilihat dari morfologi permukaan bumi, yang terluas adalah daerah dataran sedang.

Jarak antar desa di Kecamatan Sukorame bisa dilihat pada Tabel 1.1.4 dan jarak desa/kelurahan dengan Ibu kota Kecamatan pada Tabel 1.1.3. Dari tabel tersebut bisa dilihat bahwa desa/kelurahan yang terdekat dengan ibukota kecamatan adalah Desa Sukorame, sedangkan desa terjauh adalah Desa Banggle dengan jarak 7km. Tentang jarak antar desa dalam satu kecamatan yang terjauh adalah jarak antara Desa Pendowokumpul dengan Desa Banggle kurang lebih

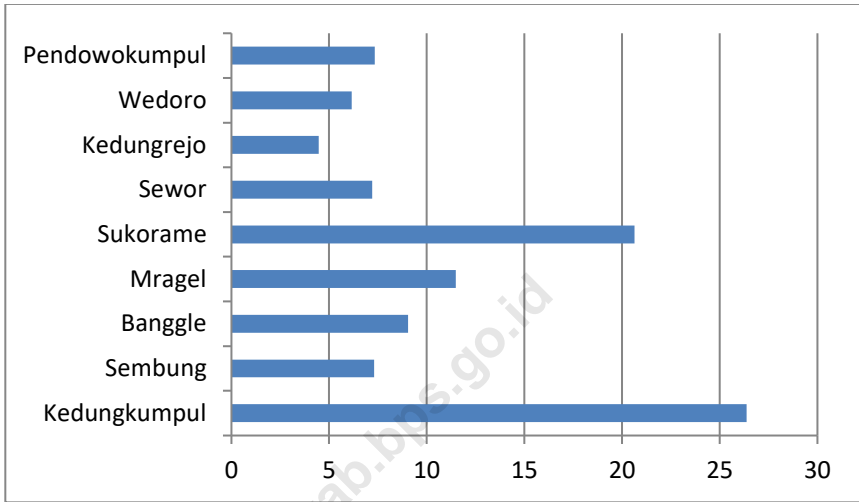


11 Km, sedangkan yang terdekat terdapat di banyak desa diantaranya yaitu Kedungrejo dengan Wedoro.

Tahun 2018 ini jumlah hari hujan mencapai 77 hari. Hari terbanyak turun hujan terjadi pada bulan Januari , pada bulan itu telah turun hujan sebanyak 14 hari. Sedangkan bulan 7 , 8 , 9, tidak turun hujan. Untuk curah hujan dalam 1 tahun mencapai 1763,5 mm. dan paling banyak terjadi pada bulan Februari sebesar 303,5 mm.

<https://lamongankab.bps.go.id>

**Gambar 1 Luas Wilayah Menurut Desa di Kecamatan Sukorame (km<sup>2</sup>), 2018**



**Tabel 1.1.1**                      **Luas Wilayah Menurut Desa Di Kecamatan Sukorame, 2018**

	<b>Desa/Kelurahan</b>	<b>Luas (Km2)</b>	<b>Persentase</b>
	(1)	(2)	(3)
1	Kedungkumpul	10.94	26,38
2	Sembung	3.03	7,30
3	Banggle	3,75	9,04
4	Mragel	4.76	11,47
5	Sukorame	8.56	20,64
6	Sewor	2.99	7,21
7	Kedungrejo	1.85	4,46
8	Wedoro	2.55	6,14
9	Pendowokumpul	3.04	7,33
	<b>Sukorame</b>	<b>41,47</b>	<b>100.00</b>

*Sumber : Kantor Camat Sukorame*

**Tabel 1.1.2 Tinggi Wilayah di Atas Permukaan Laut (DPL)  
Menurut Desa di Kecamatan Sukorame, 2018**

Desa/Kelurahan		Tinggi (m)
(1)		(2)
1	Kedungkumpul	107.00
2	Sembung	81.00
3	Banggle	73.00
4	Mragel	74.00
5	Sukorame	98.00
6	Sewor	96.00
7	Kedungrejo	93.00
8	Wedoro	94.00
9	Pendowokumpul	101.00
<b>Sukorame</b>		<b>90.78</b>

*Sumber : Kantor Camat Sukorame*

**Tabel 1.1.3****Jenis jalan utama Desa dan jarak ke ibukota di Kecamatan Sukorame, 2018**

Desa/Kelurahan	Jenis jalan utama desa	Jarak desa ke Ibu Kota Kecamatan (Km)
(1)	(2)	(3)
1 Kedungkumpul	cor	2
2 Sembung	aspal	5
3 Banggle	cor	7
4 Mragel	cor	4
5 Sukorame	aspal	0
6 Sewor	cor	3
7 Kedungrejo	cor	4
8 Wedoro	aspal	3
9 Pendowokumpul	aspal	4

Sumber : Kantor Camat Sukorame

**Tabel 1.1.4 Jarak Antar Desa/Kelurahan (Km) di Kecamatan Sukorame,**

Ko- de De- sa	Desa/Kelurahan	Kedungkumpul	Sembung	Banggle	Mragel	Sukorame	Sewor	Kedungrejo	Wedoro	Pendowokumpul
		001	Kedungkumpul		6	8	5	2	5	6
002	Sembung	6		2	2	5	8	9	8	9
003	Banggle	8	2		1	7	10	11	10	11
004	Mragel	5	2	1		4	7	8	7	8
005	Sukorame	2	5	7	4		3	4	3	4
006	Sewor	5	8	10	7	3		1	1	2
007	Kedungrejo	6	9	11	8	4	1		1	2
008	Wedoro	5	8	10	7	3	1	1		1
009	Pendowokumpul	6	9	11	8	4	2	2	1	

Sumber : Kantor Camat Sukorame

**Tabel 1.1.5 Koordinat Kantor Desa/Kelurahan di Kecamatan Sukorame, 2018**

	Desa/Kelurahan	BT	LS
	(1)	(2)	(3)
1	Kedungkumpul	112,103,361	-7,355,460
2	Sembung	112,080,489	-7,332,045
3	Banggle	112,079,741	-7,315,303
4	Mragel	112,092,435	-7,325,832
5	Sukorame	112,112,148	-7,344,659
6	Sewor	112,130,538	-7,355,337
7	Kedungrejo	112,133,610	-7,355,888
8	Wedoro	112,137,215	-7,350,871
9	Pendowokumpul	112,146,271	-7,351,871

*Sumber : Kantor Camat Sukorame*

**Tabel 1.2.1 Jumlah Hari Hujan dan Curah Hujan di Kecamatan Sukorame, 2018**

Bulan	Hari Hujan	Curah Hujan ( mm )
(1)	(2)	(3)
1 Januari	14	190
2 Pebruari	13	303.5
3 Maret	10	315.5
4 April	10	114.5
5 Mei	3	48
6 Juni	4	87
7 Juli	0	0
8 Agustus	0	0
9 September	0	0
10 Oktober	4	140
11 Nopember	7	133.5
12 Desember	12	231.5
<b>Rata-Rata</b>	<b>6</b>	<b>130</b>

Sumber : Stasiun Pengamat Hujan



**Tabel 1.2.2 Perkembangan Hari Hujan di Kecamatan Sukorame, 2016 - 2018**

Bulan	2016	2017	2018
(1)	(2)	(3)	(4)
1 Januari	24	9	14
2 Pebruari	17	15	13
3 Maret	19	13	10
4 April	18	12	10
5 Mei	11	6	3
6 Juni	11	7	4
7 Juli	6	2	0
8 Agustus	0	0	0
9 September	0	3	0
10 Oktober	7	5	4
11 Nopember	10	10	7
12 Desember	21	10	12
<b>Rata-Rata</b>	<b>12</b>	<b>8</b>	<b>6</b>

Sumber : Stasiun Pengamat Hujan

**Tabel 1.2.3 Perkembangan Curah Hujan di Kecamatan Sukorame , 2016-2018**

	Bulan	2016	2017	2018
	(1)	(2)	(3)	(4)
1	Januari	441	362	190
2	Pebruari	239	610	303.5
3	Maret	274	624	315.5
4	April	298	126	114.5
5	Mei	222	74	48
6	Juni	208	47	87
7	Juli	77	16	0
8	Agustus	0	0	0
9	September	0	68	0
10	Oktober	65	174	140
11	Nopember	146	334	133.5
12	Desember	201	393	231.5
	<b>Rata-Rata</b>	<b>181</b>	<b>236</b>	<b>130</b>

*Sumber : Stasiun Pengamat Hujan*

# BAB 2 PEMERINTAHAN

Di Kecamatan Sukorame dari 9 Desa untuk jabatan Kepala Desa telah terisi, sedangkan untuk jabatan Sekdes dari 11 desa ada 1 desa yang kosong dari tahun sebelumnya sebanyak 4 desa.



<https://lamongankab.bps.go.id>

### ULASAN SINGKAT

Dalam kurun waktu tahun 1995 sampai dengan tahun 2018 ini terdapat 9 orang yang menjabat Camat dengan periode yang tidak beraturan atau tidak sama, seperti terlihat pada Tabel 2.1.1 Pada kurun waktu tersebut penjabat Camat terlama yaitu Drs.Budi Harsono. selama 5 tahun (2002-2007) sedangkan yang tersingkat adalah Drs.Bambang Indarto dan Witanto Hasdito P.S.Sos.M.M. hanya 1 tahun (1999-2000 dan 2007-2008).

Nama Kepala Desa dan Sekretaris Desa tersaji pada Tabel 2.1.2. Terlihat bahwa pada jabatan sekretaris desa ada yang masih kosong pada 1 desa yaitu Desa Pendowokumpul.

Kecamatan Sukorame merupakan salah satu kecamatan dari Kabupaten Lamongan yang terdiri dari 9 desa yang mempunyai 38 dusun . Jumlah Rukun Warga (RW) sebanyak 38 RW dan Rukun Tetangga (RT) sebanyak 114 RT. Dari data pada Tabel 2.1.5. dan 2.1.6 dapat dilihat rincian jumlah RT dan RW pada setiap dusun dalam satu desa. Untuk jumlah dusun terbanyak terdapat di desa Sukorame sebanyak 12 dusun. Sedangkan desa paling sedikit dusunnya terdapat di desa Sembung dan Wedoro terdapat 2 dusun. Pada tingkat RW terbanyak pada desa Sewor, di desa tersebut terdapat 5 RW. Dan desa yang paling sedikit RW nya terdapat pada desa Sembung, di desa tersebut terdapat 1 RW. Pada tingkat desa RT terbanyak pada Desa Kedungkumpul dengan jumlah RT sebanyak 25 RT. Untuk desa yang paling sedikit jumlah RT nya terdapat di desa Sembung dan Kedungrejo, di kedua desa tersebut terdapat 6 Rt. .

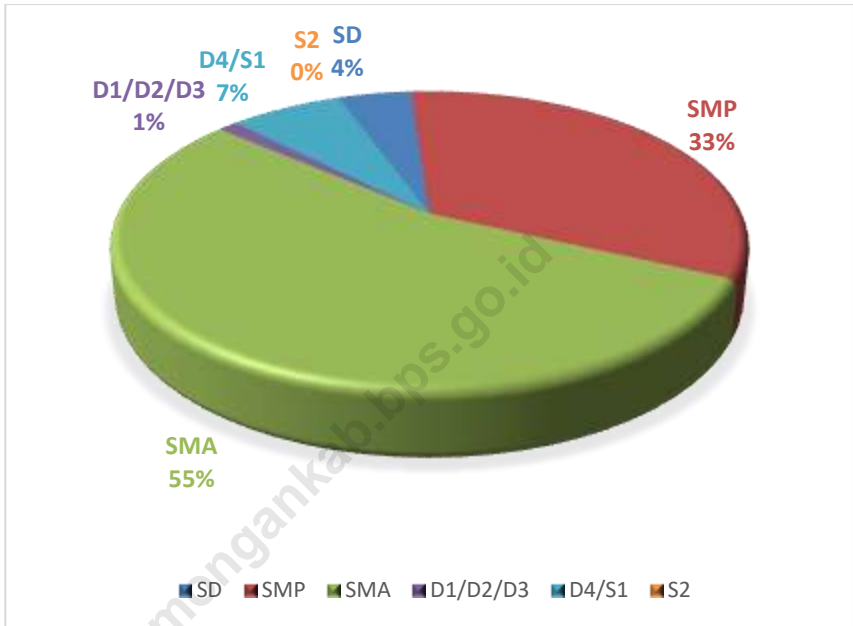
## PEMERINTAHAN

Sedangkan untuk perangkat desa di kecamatan Sukorame sejumlah 112 orang. Untuk pendidikan paling banyak mereka berpendidikan SMA, yaitu sebanyak 83 orang. Paling sedikit mereka berpendidikan sarjana yaitu sebanyak 5 orang.

Di kantor kecamatan Sukorame terdapat 15 pegawai. Mereka rata-rata berpendidikan sarjana yaitu sebanyak 10 orang. Sedangkan sisanya sebanyak 5 orang berpendidikan SMA.

<https://lamongankab.bps.go.id>

**Gambar 2 Presentase Jumlah Perangkat Desa Menurut Pendidikan di Kecamatan Sukorame, 2018**



**Tabel****2.1****Nama Camat Sukorame di  
Kecamatan Sukorame, 1995 - 2018**

Nama Camat	Periode Jabatan
(1)	(2)
1 Sujiono, S.H	1995 - 1999
2 Drs. Bambang Indarto	1999 - 2000
3 Drs. Turji	2000 - 2002
4 Drs. Budi Harsono	2002 - 2007
5 Witanto Hasdiyo P.,S.Sos.,M.M	2007 - 2008
6 Moh. Muhadjir, S.H.,M.Si	2008 - 2010
7 Drs. Teguh Yuwono	2010 - 2012
8 Ermawan Raistanto	2012 - 2016
9 Drs. Purwa Handiyono. M. M.	2016 - Sekarang

*Sumber : Kantor Camat Sukorame*

**Tabel 2.1.2 Nama Kepala Desa/Lurah dan Sekretaris Desa/Kelurahan di Kecamatan Sukorame, 2018**

Desa/Kelurahan	Nama Kades/Lurah	Nama Sekdes
(1)	(2)	(3)
1 Kedungkumpul	Samut	Srianto
2 Sembung	Kasturi	Mangkutrem
3 Banggle	Sutawi	Fatoni
4 Mragel	Cipto	Heru sudarmanto
5 Sukorame	Anton Susilo, S.Pd	Titik purwatiningsih
6 Sewor	Tarno	Trisno Budi U.
7 Kedungrejo	Teko Masyanto	Sadirin
8 Wedoro	Wandoyo	Khoyid
9 Pendowokumpul	Suprat	-

Sumber : Kantor Camat Sukorame



**Tabel 2.1.3 Desa/Kelurahan menurut Status Hukum di Kecamatan Sukorame, 2018**

	<b>Desa/Kelurahan</b>	<b>Status Hukum</b>	<b>Status Desa/Kelurahan</b>
	(1)	(2)	(3)
1	Kedungkumpul	Definitif	Swasembada
2	Sembung	Definitif	Swasembada
3	Banggle	Definitif	Swasembada
4	Mragel	Definitif	Swasembada
5	Sukorame	Definitif	Swasembada
6	Sewor	Definitif	Swasembada
7	Kedungrejo	Definitif	Swasembada
8	Wedoro	Definitif	Swasembada
9	Pendowokumpul	Definitif	Swasembada

*Sumber : Kantor Camat Sukorame*

**Tabel 2.1.4 Desa menurut Kategori LPM dan Tingkat Perkembangan di Kecamatan Sukorame, 2018**

<b>Desa/Kelurahan</b>	<b>Kategori LPM</b>	<b>Tingkat Perkembangannya</b>
(1)	(2)	(3)
1 Kedungkumpul	Kategori 1	Swasembada
2 Sembung	Kategori 1	Swasembada
3 Banggle	Kategori 1	Swasembada
4 Mragel	Kategori 1	Swasembada
5 Sukorame	Kategori 1	Swasembada
6 Sewor	Kategori 1	Swasembada
7 Kedungrejo	Kategori 1	Swasembada
8 Wedoro	Kategori 1	Swasembada
9 Pendowokumpul	Kategori 1	Swasembada

*Sumber : Kantor Camat Sukorame*

**Tabel 2.1.5 Jumlah Dusun, Lingkungan dan Tempat Kantor Desa/Kelurahan di Kecamatan Sukorame, 2018**

Desa/Kelurahan	Jumlah Dusun	Tempat Kantor Desa/Kelurahan
(1)	(2)	(3)
1 Kedungkumpul	4	Paluombo
2 Sembung	2	Sembung
3 Banggle	3	Putuk
4 Mragel	3	Talok
5 Sukorame	12	Sukorame
6 Sewor	5	Ngrapah
7 Kedungrejo	3	Wedegan
8 Wedoro	2	Wedoro
9 Pendowokumpul	4	Pendowo
<b>Jumlah</b>	<b>38</b>	

Sumber : Kantor Camat Sukorame

**Tabel 2.1.6 Jumlah Dusun, Lingkungan, Rukun Warga, dan Rukun Tetangga di Kecamatan Sukorame, 2018**

Desa/Kelurahan	Dusun	RW	RT
(1)	(2)	(3)	(4)
1 Kedungkumpul	4	7	25
2 Sembung	2	1	6
3 Banggle	3	3	8
4 Mragel	3	3	7
5 Sukorame	12	4	24
6 Sewor	5	5	17
7 Kedungrejo	3	3	6
8 Wedoro	2	2	10
9 Pendowokumpul	4	4	11
<b>Jumlah</b>	<b>38</b>	<b>32</b>	<b>114</b>

Sumber : Kantor Camat Sukorame

**Tabel 2.1.7****Nama-Nama Dusun di Kecamatan Sukorame, 2018**

Desa/Kelurahan	No	Nama Dusun
(1)	(2)	(3)
1 Kedungkumpul	1	Jedung
	2	Lampean
	3	Paluombo
	4	Samben
2 Sembung	1	Kalangan
	2	Sembung
3 Banggle	1	Putuk
	2	Banggle
	3	dongpoh
4 Mragel	1	Mragel
	2	Talok
	3	Jatimalang
5 Sukorame	1	Sukorejo
	2	Balongrejo
	3	Sukorame
	4	Ngentak
	5	Serut
	6	Ngrowo
	7	Jatenan

Lanjutan tabel 2.7

Desa/Kelurahan	No	Nama Dusun
(1)	(2)	(3)
	8	Mojo
	9	Gebang
	10	Putuk
	11	Sambiroto
	12	Bancang
6 Sewor	1	Ngrapah
	2	Nemon
	3	Ngengkreng
	4	Dongdowo
	5	Sewor
7 Kedungrejo	1	Wedegan
	2	Gondang
	3	Kedungjaran
8 Wedoro	1	Wedoro
	2	Kendayaan
9 Pendowokumpul	1	Pendowo
	2	Turi
	3	Tulung
	4	Jabon

PEMERINTAHAN

2.1.8 Jumlah Perangkat Desa menurut Jenis Jabatan dan Pendidikan di Kecamatan Sukorame, 2018

Jenis Jabatan/ Perangkat Desa	Pendidikan Terakhir						jumlah
	SD	SMP	SMA	D1/D2/D3	D4/S1	S2	
(1)							
1. Kepala Desa	-	2	6	-	1	-	9
2. Sekertaris Desa	-	-	4	1	3	-	8
3. Kaur Umum	-	2	6	-	-	-	8
4. Kaur Keuangan	-	1	8	-	-	-	9
5. Kasi Pemerintahan	-	2	7	-	-	-	9
6. Kasi Kesejahteraan Masyarakat	-	-	9	-	-	-	9
7. Kasi Ekonomi Pembangunan	-	1	8	-	-	-	9
8. Kasi Pemberdayaan Perempuan	-	2	7	-	-	-	9
9. Kasi Ketentraman Ketertiban	-	2	7	-	-	-	9
10. Pembantu Umum	-	-	-	-	-	-	0
11. Kepala Dusun	-	12	24	-	1	-	37
<b>Jumlah</b>	-	<b>24</b>	<b>83</b>	<b>0</b>	<b>5</b>	<b>0</b>	<b>112</b>

Sumber : Kantor Camat Sukorame

**Tabel 2.1.9****Jumlah anggota BPD dan Linmas di Kecamatan Sukorame, 2018**

Desa/Kelurahan	BPD	LINMAS
	(1)	(2)
1 Kedungkumpul	7	60
2 Sembung	5	11
3 Banggle	7	6
4 Mragel	7	16
5 Sukorame	11	43
6 Sewor	7	28
7 Kedungrejo	5	9
8 Wedoro	7	33
9 Pendowokumpul	7	26
<b>Jumlah</b>	<b>63</b>	<b>232</b>

Sumber : Kantor Camat Sukorame



PEMERINTAHAN

**Tabel 2.2.0** Pegawai Kantor Camat menurut Pendidikan dan Jenis Kelamin di Kecamatan Sukorame, 2018

Jabatan	Pendidikan								Jumlah
	SD		SMP		SMU		PT		
	L	P	L	P	L	P	L	P	
(1)	(2)	(3)	(4)	(5)	(6)	(7)	(8)	(9)	(10)
1. Camat	-	-	-	-	-	-	1	-	1
2. Sekretaris Camat	-	-	-	-	-	-	1	-	1
- Kasubbag Umum	--	-	-	-	-	-	1	-	1
Staf Subbag. Umum	-	-	-	-	-	-	-	1	1
- Kasubbag. Keu&PerIngkp	-	-	-	-	-	-	-	1	1
Staf Subbag. Keua&PerIngkp	-	-	-	-	-	-	-	1	1
3. Kasie. Tata Pemerintahan	-	-	-	-	-	-	1	-	1
Staf Tata Pemerintahan	-	-	-	-	1	-	-	1	2
4. Kasie. Pmd	-	-	-	-	-	-	1	-	1
Staf. Pmd	-	-	-	-	1	-	-	-	1
5. Kasie. Kamtib	-	-	-	-	1	-	-	-	1
Staf Kamtib	-	-	-	-	-	-	-	-	0
6. Kasie. Ekbang	-	-	-	-	-	-	1	-	1
Staf Ekbang	-	-	-	-	2	-	-	-	2
<b>Jumlah</b>	<b>0</b>	<b>0</b>	<b>0</b>	<b>0</b>	<b>5</b>	<b>0</b>	<b>6</b>	<b>4</b>	<b>15</b>

Sumber : Kantor Camat Sukorame

PEMERINTAHAN

Tabel 2.2.1 Pegawai Kantor Camat menurut Golongan Ruang dan Jenis Kelamin di Kecamatan Sukorame, 2018

Jabatan	Golongan Ruang								Lainnya		Jumlah
	I		II		III		IV		L	P	
	L	P	L	P	L	P	L	P			
(1)	(2)	(3)	(4)	(5)	(6)	(7)	(8)	(9)	(10)	(11)	(12)
1. Camat	-	-	-	-	-	-	1	-	-	-	1
2. Sekretaris Camat	-	-	-	-	1	-	-	-	-	-	1
- Kasubbag Umum	-	-	-	-	1	-	-	-	-	-	1
Staf Subbag. Umum	-	-	-	-	-	-	-	-	-	1	1
- Kasubbag. Keu&Perlngkp	-	-	-	-	-	1	-	-	-	-	1
Staf Subbag. Keu&Perlngkp	-	-	-	-	-	-	-	-	-	1	1
3. Kasie. Tata Pemerintahan	-	-	-	-	1	-	-	-	-	-	1
Staf Tata Pemerintahan	-	-	-	-	-	-	-	-	1	1	2
4. Kasie. Pmd	-	-	-	-	-	-	1	-	-	-	1
Staf. Pmd	-	-	1	-	-	-	-	-	-	-	1
5. Kasie. Kamtib	-	-	1	-	-	-	-	-	-	-	1
Staf Kamtib	-	-	-	-	-	-	-	-	-	-	0
6. Kasie. Ekbang	-	-	-	-	1	-	-	-	-	-	1
Staf Ekbang	-	-	1	-	-	-	-	-	1	-	2
<b>Jumlah</b>	<b>0</b>	<b>0</b>	<b>3</b>	<b>0</b>	<b>4</b>	<b>1</b>	<b>2</b>	<b>-</b>	<b>2</b>	<b>3</b>	<b>15</b>

Sumber : Kantor Camat Sukorame

# BAB 3 PENDUDUK



## ULASAN

Pada tahun 2018, jumlah penduduk Kecamatan Sukorame mencapai 20.606 jiwa, tersebar di 9 desa. Desa Sukorame, Dan Desa Kedungkumpul merupakan desa yang menampung penduduk terbanyak.

Perbandingan antara jumlah penduduk laki – laki dan jumlah penduduk perempuan disebut Sex Ratio (Ratio Jenis Kelamin). Pada Tahun 2018 di Kecamatan Sukorame Sex Rationya sebesar 99,92%, berarti di setiap 100 penduduk perempuan terdapat 101 penduduk laki – laki. Sedangkan pada tingkat desa secara lengkap disajikan di Tabel : 3.1.1 .

Di kecamatan Sukorame pada tahun 2018 angka kelahiran mencapai 137 bayi yang lahir dalam setahun, itu berarti rata-rata 7 per 1000 penduduk di kecamatan Sukorame. Sedangkan untuk angka kematian di kecamatan Sukorame pada tahun 2018 mencapai 94 jiwa, itu berarti rata-rata 5 per 1000 penduduk.

Dikecamatan Sukorame terdapat 7677 rumah tangga itu berarti rata-rata per rumah tangga ada 3 jiwa. Rumah tangga terbanyak terdapat di desa Sukorame sebanyak 2.157 rumah tangga, dan rumah tangga paling sedikit terdapat di desa Sembung yaitu 379 rumah tangga. dan penduduk kecamatan sukorame semuanya adalah WNI, Tidak ada warga yang berstatus warga negara asing.

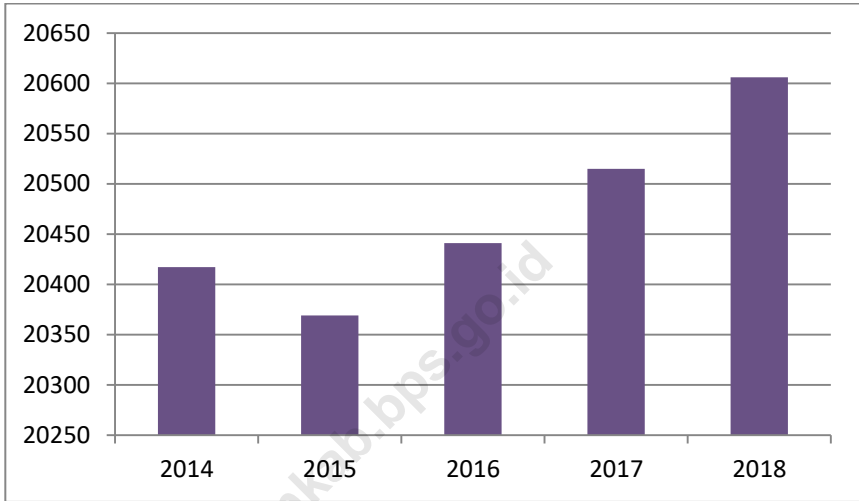
Jika dilihat dari kelompok umur, jumlah penduduk terbanyak ada pada kelompok umur 60+ tahun yaitu sebanyak 2.055 jiwa, dan yang paling banyak terdapat di dwsa Sukorame yaitu sebanyak 610 jiwa.

## PEMERINTAHAN

Untuk penduduk yang wajib memiliki KTP sebanyak 17.805 jiwa. Dan yang paling banyak terdapat di desa Sukorame sebanyak 5.449 jiwa. Dan yang paling sedikit terdapat di Desa Kedungrejo sebanyak 822 jiwa. Untuk penduduk yang telah memiliki KTP di Kecamatan Sukorame sebanyak 12.786 jiwa, yang terbanyak terdapat di Desa Sukorame sebanyak 3.967 jiwa. Sedangkan yang paling sedikit terdapat di Desa Kedungrejo sebanyak 520 jiwa.

<https://lamongankab.bps.go.id>

**Gambar 3** Perkembangan Jumlah Penduduk di Kecamatan Sukorame, 2018



**Tabel 3.1.1 Jumlah Penduduk menurut Jenis Kelamin di Kecamatan Sukorame, 2018**

	Desa/Kelurahan	Laki-Laki	Perempuan	Laki-Laki + Perempuan	Rasio Jenis Kelamin
	(1)	(2)	(3)	(4)	(5)
1	Kedungkumpul	1,961	1,998	3,959	98.15
2	Sembung	534	573	1,107	93.19
3	Banggle	811	774	1,585	104.78
4	Mragel	642	608	1,250	105.59
5	Sukorame	3,222	3,244	6,466	99.32
6	Sewor	970	957	1,927	101.36
7	Kedungrejo	459	481	940	95.43
8	Wedoro	824	806	1,630	102.23
9	Pendowokumpul	876	866	1,742	101.15
	<b>Sukorame</b>	<b>10,299</b>	<b>10,307</b>	<b>20,606</b>	<b>99.92</b>

Sumber : Kantor Camat Sukorame

**Tabel 3.1.2 Jumlah Penduduk yang Lahir menurut Jenis Kelamin di Kecamatan Sukorame , 2018**

Desa/Kelurahan	Lahir			Rata-Rata Kelahiran Per 1000 Penduduk
	L	P	L+P	
(1)	(2)	(3)	(4)	(5)
1 Kedungkumpul	10	15	25	6
2 Sembung	6	7	13	12
3 Banggle	5	6	11	7
4 Mragel	5	4	9	7
5 Sukorame	17	14	31	5
6 Sewor	5	6	11	6
7 Kedungrejo	6	6	12	13
8 Wedoro	3	4	7	4
9 Pendowokumpul	8	10	18	10
<b>Sukorame</b>	<b>65</b>	<b>72</b>	<b>137</b>	<b>7</b>

Sumber : Kantor Camat Sukorame



**Tabel 3.1.3 Jumlah Penduduk yang Mati menurut Jenis Kelamin di Kecamatan Sukorame , 2018**

Desa/Kelurahan	Mati			Rata-Rata Kematian Per 1000 Penduduk
	L	P	L+P	
(1)	(2)	(3)	(4)	(5)
1 Kedungkumpul	7	9	16	4
2 Sembung	5	3	8	7
3 Banggle	2	5	7	4
4 Mragel	3	2	5	4
5 Sukorame	10	14	24	4
6 Sewor	4	2	6	3
7 Kedungrejo	5	4	9	10
8 Wedoro	3	5	8	5
9 Pendowokumpul	5	6	11	6
<b>Sukorame</b>	<b>44</b>	<b>50</b>	<b>94</b>	<b>5</b>

Sumber : Kantor Camat Sukorame

**Tabel 3.1.4 Jumlah Penduduk yang Datang menurut Jenis Kelamin di Kecamatan Sukorame , 2018**

Desa/Kelurahan	Datang			Rata-Rata Kedatangan Per 1000 Penduduk
	L	P	L+P	
(1)	(2)	(3)	(4)	(5)
1 Kedungkumpul	3	2	5	1
2 Sembung	8	3	11	10
3 Banggle	7	5	12	8
4 Mragel	5	6	11	9
5 Sukorame	2	10	12	2
6 Sewor	8	9	17	9
7 Kedungrejo	6	7	13	14
8 Wedoro	7	9	16	10
9 Pendowokumpul	3	7	10	6
<b>Sukorame</b>	<b>49</b>	<b>58</b>	<b>107</b>	<b>5</b>

Sumber : Kantor Camat Sukorame

**Tabel 3.1.5 Jumlah Penduduk yang Pindah menurut Jenis Kelamin di Kecamatan Sukorame , 2018**

Desa/Kelurahan	Pindah			Rata-Rata Kedatangan Per 1000 Penduduk
	L	P	L+P	
(1)	(2)	(3)	(4)	(5)
1 Kedungkumpul	4	5	9	2
2 Sembung	2	2	4	4
3 Banggle	6	3	9	6
4 Mragel	1	3	4	3
5 Sukorame	3	1	4	1
6 Sewor	4	4	8	4
7 Kedungrejo	2	3	5	5
8 Wedoro	4	5	9	6
9 Pendowokumpul	2	4	6	3
<b>Sukorame</b>	<b>28</b>	<b>30</b>	<b>58</b>	<b>3</b>

*Sumber : Kantor Camat Sukorame*

**Tabel 3.1.6 Jumlah Penduduk, Rumah Tangga dan Kepadatan di Kecamatan Sukorame , 2018**

Desa/Kelurahan	Luas (Km <sup>2</sup> )	Penduduk	Rumah Tangga	Kepadatan	Rata-Rata Per Rumah tangga
(1)	(2)	(3)	(4)	(5)	(6)
1 Kedungkumpul	10.94	3,959	1,579	362	3
2 Sembung	3.03	1,107	379	365	3
3 Banggle	3.75	1,585	641	423	2
4 Mragel	4.76	1,250	516	263	2
5 Sukorame	8.56	6,466	2,157	755	3
6 Sewor	2.99	1,927	783	644	2
7 Kedungrejo	1.85	940	354	508	3
8 Wedoro	2.55	1,630	584	639	3
9 Pendowokumpul	3.04	1,742	684	573	3
<b>Sukorame</b>	<b>41.47</b>	<b>20,606</b>	<b>7,677</b>	<b>497</b>	<b>3</b>

Sumber : Kantor Camat Sukorame

**Tabel 3.1.7 Penduduk menurut Kewarganegaraan di Kecamatan Sukorame , 2018**

Desa/Kelurahan	WNI		WNA		Jumlah	
	L	P	L	P	L	P
(1)	(2)	(3)	(4)	(5)	(6)	(7)
1 Kedungkumpul	1,961	1,998	0	0	1,961	1,998
2 Sembung	534	573	0	0	534	573
3 Banggle	811	774	0	0	811	774
4 Mragel	642	608	0	0	642	608
5 Sukorame	3,222	3,244	0	0	3,222	3,244
6 Sewor	970	957	0	0	970	957
7 Kedungrejo	459	481	0	0	459	481
8 Wedoro	824	806	0	0	824	806
9 Pendowokumpul	876	866	0	0	876	866
<b>Jumlah</b>	<b>10,299</b>	<b>10,307</b>	<b>-</b>	<b>-</b>	<b>10,299</b>	<b>10,307</b>

Sumber : Kantor Camat Sukorame

**Tabel 3.1.8 Perkembangan Jumlah Penduduk di Kecamatan Sukorame , 2014 - 2018**

Desa/Kelurahan	2014	2015	2016	2017	2018
(1)	(2)	(3)	(4)	(5)	(6)
1 Kedungkumpul	3,946	3,955	3,956	3,954	3,959
2 Sembung	1,085	1,079	1,075	1,095	1,107
3 Banggle	1,599	1,561	1,561	1,578	1,585
4 Mragel	1,229	1,219	1,229	1,239	1,250
5 Sukorame	6,403	6,423	6,457	6,451	6,466
6 Sewor	1,865	1,886	1,894	1,913	1,927
7 Kedungrejo	964	924	939	929	940
8 Wedoro	1,596	1,607	1,613	1,622	1,630
9 Pendowokumpul	1,730	1,715	1,717	1,734	1,742
<b>Jumlah</b>	<b>20,417</b>	<b>20,369</b>	<b>20,441</b>	<b>20,515</b>	<b>20,606</b>

Sumber : Kantor Camat Sukorame

**Tabel 3.1.9 Perkembangan Kepadatan Penduduk (Jiwa/Km<sup>2</sup>) di Kecamatan Sukorame , 2014 - 2018**

Desa/Kelurahan	2014	2015	2016	2017	2018
(1)	(2)	(3)	(4)	(5)	(6)
1 Kedungkumpul	360	362	362	361	362
2 Sembung	358	356	355	361	365
3 Banggle	426	416	416	420	423
4 Mragel	258	256	258	260	262
5 Sukorame	748	750	754	753	755
6 Sewor	623	630	633	639	644
7 Kedungrejo	518	496	504	499	508
8 Wedoro	626	630	632	636	639
9 Pendowokumpul	569	564	565	570	573
<b>Sukorame</b>	<b>492</b>	<b>491</b>	<b>493</b>	<b>495</b>	<b>496</b>

*Sumber : Kantor Camat Sukorame*

**Tabel 3.2.0 Penduduk menurut Kelompok Umur di Kecamatan Sukorame , 2018**

Desa/Kelurahan	Kelompok Umur				
	0-4	5-9	10-14	15-19	20 -24
(1)	(2)	(3)	(4)	(5)	(6)
1 Kedungkumpul	171	245	237	297	309
2 Sembung	67	77	76	78	82
3 Banggle	65	71	81	134	92
4 Mragel	69	91	56	84	100
5 Sukorame	318	401	463	534	479
6 Sewor	106	124	101	141	139
7 Kedungrejo	42	56	64	72	68
8 Wedoro	89	119	94	127	132
9 Pendowokumpul	109	109	121	139	132
<b>Jumlah</b>	<b>1,036</b>	<b>1,293</b>	<b>1,293</b>	<b>1,606</b>	<b>1,533</b>

Sumber : Kantor Camat Sukorame



Lanjutan Tabel 3.2.0

Desa/Kelurahan	Kelompok Umur				
	25 - 29	30-34	35-39	40-44	45-49
(1)	(7)	(8)	(9)	(10)	(11)
1 Kedungkumpul	266	294	397	363	372
2 Sembung	91	107	87	57	106
3 Banggle	122	90	108	155	171
4 Mragel	99	102	100	115	117
5 Sukorame	436	510	538	564	597
6 Sewor	143	162	161	146	170
7 Kedungrejo	76	87	56	66	88
8 Wedoro	129	114	109	121	162
9 Pendowokumpul	136	126	155	136	151
<b>Jumlah</b>	<b>1,498</b>	<b>1,592</b>	<b>1,711</b>	<b>1,723</b>	<b>1,934</b>

Sumber : Kantor Camat Sukorame

Lanjutan Tabel 3.2.0

Desa/Kelurahan	Kelompok Umur			Jumlah
	50-54	55 - 59	60 +	
(1)	(12)	(13)	(14)	(15)
1 Kedungkumpul	322	284	402	3,959
2 Sembung	94	89	96	1,107
3 Banggle	163	115	218	1,585
4 Mragel	106	96	115	1,250
5 Sukorame	541	475	610	6,466
6 Sewor	171	156	207	1,927
7 Kedungrejo	90	82	93	940
8 Wedoro	154	121	159	1,630
9 Pendowokumpul	148	125	155	1,742
<b>Jumlah</b>	<b>1,789</b>	<b>1,543</b>	<b>2,055</b>	<b>20,606</b>

Sumber : Kantor Camat Sukorame

**Tabel 3.2.1 Penduduk Laki-Laki menurut Kelompok Umur di Kecamatan Sukorame , 2018**

Desa/Kelurahan	Kelompok Umur				
	0-4	5-9	10-14	15-19	20 -24
(1)	(2)	(3)	(4)	(5)	(6)
1 Kedungkumpul	58	130	82	135	161
2 Sembung	37	43	38	39	31
3 Banggle	35	31	26	75	37
4 Mragel	37	56	26	41	50
5 Sukorame	132	200	192	296	229
6 Sewor	54	66	42	82	66
7 Kedungrejo	20	23	34	34	28
8 Wedoro	31	72	33	76	59
9 Pendowokumpul	63	48	52	88	60
<b>Jumlah</b>	<b>467</b>	<b>669</b>	<b>525</b>	<b>866</b>	<b>721</b>

Sumber : Kantor Camat Sukorame

Lanjutan Tabel 3.2.1

Desa/Kelurahan	Kelompok Umur				
	25 - 29	30-34	35-39	40-44	45-49
(1)	(7)	(8)	(9)	(10)	(11)
1 Kedungkumpul	110	105	222	188	198
2 Sembung	38	62	47	16	57
3 Banggle	75	45	39	74	90
4 Mragel	45	60	48	50	66
5 Sukorame	215	232	260	285	296
6 Sewor	66	86	89	67	93
7 Kedungrejo	40	52	31	19	47
8 Wedoro	66	64	54	51	82
9 Pendowokumpul	81	51	87	65	73
<b>Jumlah</b>	<b>736</b>	<b>757</b>	<b>877</b>	<b>815</b>	<b>1,002</b>

Sumber : Kantor Camat Sukorame

Lanjutan Tabel 3.2.1

Desa/Kelurahan	Kelompok Umur			Jumlah
	50-54	55 - 59	60 +	
(1)	(12)	(13)	(14)	(16)
1 Kedungkumpul	153	159	260	1,961
2 Sembung	42	57	27	534
3 Banggle	97	62	125	811
4 Mragel	54	53	56	642
5 Sukorame	327	260	298	3,222
6 Sewor	98	86	75	970
7 Kedungrejo	55	48	28	459
8 Wedoro	93	78	65	824
9 Pendowokumpul	79	67	62	876
<b>Jumlah</b>	<b>998</b>	<b>870</b>	<b>996</b>	<b>10,299</b>

Sumber : Kantor Camat Sukorame

**Tabel 3.2.2 Penduduk Perempuan menurut Kelompok Umur di Kecamatan Sukorame , 2018**

Desa/Kelurahan	Kelompok Umur				
	0-4	5-9	10-14	15-19	20 -24
(1)	(2)	(3)	(4)	(5)	(6)
1 Kedungkumpul	113	115	155	162	148
2 Sembung	30	34	38	39	51
3 Banggle	30	40	55	59	55
4 Mragel	32	35	30	43	50
5 Sukorame	186	201	271	238	250
6 Sewor	52	58	59	59	73
7 Kedungrejo	22	33	30	38	40
8 Wedoro	58	47	61	51	73
9 Pendowokumpul	46	61	69	51	72
<b>Sukorame</b>	<b>569</b>	<b>624</b>	<b>768</b>	<b>740</b>	<b>812</b>

Sumber : Kantor Camat Sukorame

Lanjutan Tabel 3.2.2

Desa/Kelurahan	Kelompok Umur				
	25 - 29	30-34	35-39	40-44	45-49
(1)	(7)	(8)	(9)	(10)	(11)
1 Kedungkumpul	156	189	175	175	174
2 Sembung	53	45	40	41	49
3 Banggle	47	45	69	81	81
4 Mragel	54	42	52	65	51
5 Sukorame	221	278	278	279	301
6 Sewor	77	76	72	79	77
7 Kedungrejo	36	35	25	47	41
8 Wedoro	63	50	55	70	80
9 Pendowokumpul	55	75	68	71	78
<b>Sukorame</b>	<b>762</b>	<b>835</b>	<b>834</b>	<b>908</b>	<b>932</b>

Sumber : Kantor Camat Sukorame

Lanjutan Tabel 3.2.2

Desa/Kelurahan	Kelompok Umur			Jumlah
	50-54	55 - 59	60 +	
(1)	(12)	(13)	(14)	(15)
1 Kedungkumpul	169	125	142	1,998
2 Sembung	52	32	69	573
3 Banggle	66	53	93	774
4 Mragel	52	43	59	608
5 Sukorame	214	215	312	3,244
6 Sewor	73	70	132	957
7 Kedungrejo	35	34	65	481
8 Wedoro	61	43	94	806
9 Pendowokumpul	69	58	93	866
<b>Jumlah</b>	<b>791</b>	<b>673</b>	<b>1,059</b>	<b>10,307</b>

Sumber : Kantor Camat Sukorame



**Tabel 3.2.3 Penduduk yang Wajib Memiliki KTP menurut Jenis Kelamin di Kecamatan Sukorame , 2018**

Desa/Kelurahan	Jumlah Penduduk Wajib KTP		
	Laki-laki	Perempuan	Laki-laki + Perempuan
(1)	(2)	(3)	(4)
1 Kedungkumpul	1,412	2,083	3,495
2 Sembung	378	566	944
3 Banggle	571	848	1,419
4 Mragel	460	633	1,093
5 Sukorame	2,228	3,221	5,449
6 Sewor	672	1,026	1,698
7 Kedungrejo	336	486	822
8 Wedoro	567	824	1,391
9 Pendowokumpul	604	890	1,494
<b>Jumlah</b>	<b>7,228</b>	<b>10,577</b>	<b>17,805</b>

Sumber : Kantor Camat Sukorame

**Tabel 3.2.4 Penduduk yang telah Memiliki KTP menurut Jenis Kelamin di Kecamatan Sukorame , 2018**

Desa/Kelurahan	Jumlah Penduduk memiliki KTP		
	Laki-laki	Perempuan	Laki-laki + Perempuan
(1)	(2)	(3)	(4)
1 Kedungkumpul	1,243	1,332	2,575
2 Sembung	342	349	691
3 Banggle	531	523	1,054
4 Mragel	357	349	706
5 Sukorame	1,978	1,989	3,967
6 Sewor	628	637	1,265
7 Kedungrejo	289	231	520
8 Wedoro	519	501	1,020
9 Pendowokumpul	499	489	988
<b>Jumlah</b>	<b>6,386</b>	<b>6,400</b>	<b>12,786</b>

Sumber : Kantor Camat Sukorame

# BAB 4 SOSIAL



<https://lamidnankakops.go.id>

## ULASAN

Ketersediaan sarana pendidikan baik sarana maupun prasarana akan sangat menunjang dalam meningkatkan pendidikan yang merupakan salah satu indikator IPM (Indek Pembangunan Manusia) . Tabel dalam bab ini memuat data tentang jumlah fasilitas pendidikan negeri dan fasilitas pendidikan swasta yang ada di Kecamatan Sukorame, mulai dari TK/RA, SD/MI sampai SMA/MA/SMK yang tersebar di seluruh desa. Untuk PAUD,TK dan SD Negeri terdapat di semua desa . sedangkan yang lain tidak merata.

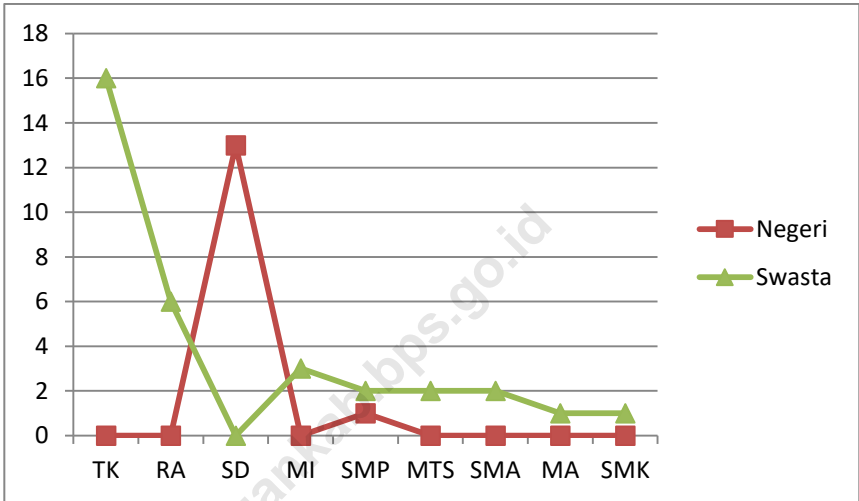
Penyediaan fasilitas sarana kesehatan sebagai kebutuhan pokok dalam upaya meningkatkan taraf kesehatan masyarakat berupa puskesmas, puskesmas pembantu, posyandu dan lain-lain, serta penyediaan tenaga kesehatannya adalah sangat penting. Hal ini karena dengan ketersediaan tempat-tempat pelayanan kesehatan yang ditunjang dengan tenaga-tenaga kesehatan yang terampil sangat dibutuhkan guna mencapai tujuan pembangunan di bidang kesehatan.

Tenaga kesehatan yang bertempat tinggal di suatu daerah merupakan alternatif bagi penduduk sekitarnya untuk mendapatkan pelayanan kesehatan, terutama untuk mendapatkan pertolongan dini maupun darurat. Tenaga yang ada biasanya tidak hanya yang mempunyai latar belakang kemampuan medis seperti dokter, bidan, dan petugas kesehatan lainnya, tetapi banyak juga yang merupakan tenaga kerja bukan medis misalnya dukun bayi. Khusus untuk bidan telah terdapat di semua desa, bahkan terdapat desa dengan jumlah bidan lebih dari seo

Di Kecamatan Sukorame juga tersedia beragam fasilitas olahraga, terutama untuk lapangan bola voli terdapat di semua Desa jua terdapat lapangan futsal di Desa Sukorame. Fasilitas olahraga ini bisa difungsikan oleh para pemuda untuk kegiatan positif.

Jumlah pasangan subur di kecamatan sukorame mencapai 4.805 pasang. Sedangkan wanita untuk usia subur terdapat 5.823 jiwa para peserta KB aktif di Kecamatan Sukorame memakai beragam alat kontrasepsi terbanyak mereka menggunakan suntik. Di Kecamatan Sukorame terdapat peribadatan berupa masjid dan mushola yang tersebar di seluruh Desa. Tempat peribadatan ini sangat berguna untuk masyarakat untuk mendekatkan diri kepada Tuhan yang maha Esa.

**Gambar 4 Perbandingan Fasilitas Pendidikan Negeri dan Swasta di Kecamatan Sambeng, 2018**



**Tabel 4.1.1 Jumlah Sekolah, Murid, Guru dan Rasio Murid-Guru TK Swasta di Kecamatan Sukorame, 2018**

Desa/Kelurahan	Lembaga Sekolah	Gedung Sekolah	Ruang Kelas
(1)	(2)	(3)	(4)
1 Kedungkumpul	3	3	6
2 Sembung	1	1	2
3 Banggle	1	1	2
4 Mragel	2	2	4
5 Sukorame	4	4	8
6 Sewor	1	1	2
7 kedungrejo	1	1	2
8 Wedoro	2	2	4
9 Pendowokumpul	1	1	2
<b>Jumlah</b>	<b>16</b>	<b>16</b>	<b>32</b>

Sumber : Dinas Pendidikan Kecamatan Sukorame

Lanjutan Tabel 4.1.1

Desa/Kelurahan	Rombongan Belajar	Murid	Guru	Rasio Murid - Guru <i>Pupils Ratio</i>
(1)	(5)	(6)	(7)	(8)
1 Kedungkumpul	6	81	8	10
2 Sembung	2	23	2	12
3 Banggle	2	25	3	8
4 Mragel	4	28	4	7
5 Sukorame	8	121	11	11
6 Sewor	2	35	2	18
7 kedungrejo	2	17	2	9
8 Wedoro	4	78	4	20
9 Pendowokumpul	2	30	2	15
<b>Jumlah</b>	<b>32</b>	<b>438</b>	<b>38</b>	<b>12</b>

Sumber : Dinas Pendidikan Kecamatan Sukorame



**Tabel 4.1.2 Jumlah Sekolah, Murid, Guru dan Rasio Murid-Guru RA di Kecamatan Sukorame, 2018**

Desa/Kelurahan	Lembaga Sekolah	Gedung Sekolah	Ruang Kelas
(1)	(2)	(3)	(4)
1 Kedungkumpul	1	1	1
2 Sembung	1	1	1
3 Banggle	-	-	-
4 Mragel	-	-	-
5 Sukorame	3	3	3
6 Sewor	-	-	-
7 Kedungrejo	-	-	-
8 Wedoro	-	-	-
9 Pendowokumpul	1	1	1
<b>Jumlah</b>	<b>6</b>	<b>6</b>	<b>6</b>

Sumber : PPAI Kecamatan Sukorame

Lanjutan Tabel 4.1.2

Desa/Kelurahan	Rombongan Belajar	Murid	Guru	Rasio Murid - Guru <i>Pupils Ratio</i>
(1)	(5)	(6)	(7)	(8)
1 Kedungkumpul	1	27	3	9
2 Sembung	1	14	3	5
3 Banggle	-	-	-	-
4 Mragel	-	-	-	-
5 Sukorame	3	59	9	7
6 Sewor	-	-	-	-
7 Kedungrejo	-	-	-	-
8 Wedoro	-	-	-	-
9 Pendowokumpul	1	33	4	8
<b>Jumlah</b>	<b>6</b>	<b>133</b>	<b>19</b>	<b>7</b>

Sumber : PPAI Kecamatan Sukorame

**Tabel 4.1.3 Jumlah Sekolah, Murid, Guru dan Rasio Murid-Guru PAUD Swasta di Kecamatan Sukorame , 2018**

Desa/Kelurahan	Lembaga Sekolah	Gedung Sekolah	Ruang Kelas
(1)	(2)	(3)	(4)
1 Kedungkumpul	2	2	2
2 Sembung	1	1	1
3 Banggle	1	1	1
4 Mragel	1	1	1
5 Sukorame	6	6	6
6 Sewor	2	2	2
7 Kedungrejo	1	1	1
8 Wedoro	1	1	1
9 Pendowokumpul	2	2	2
<b>Jumlah</b>	<b>17</b>	<b>17</b>	<b>17</b>

Sumber : HIMPAUDI Sukorame

Lanjutan Tabel 4.1.3

Desa/Kelurahan	Rombongan Belajar	Murid	Guru	Rasio Murid - Guru <i>Pupils Ratio</i>
(1)	(5)	(6)	(7)	(8)
1 Kedungkumpul	2	34	4	9
2 Sembung	1	19	2	10
3 Banggle	1	18	2	9
4 Mragel	1	20	2	10
5 Sukorame	6	91	12	8
6 Sewor	2	38	4	10
7 Kedungrejo	1	16	2	8
8 Wedoro	1	23	2	12
9 Pendowokumpul	2	36	4	9
<b>Jumlah</b>	<b>17</b>	<b>295</b>	<b>34</b>	<b>9</b>

Sumber : HIMPAUDI Kecamatan Sukorame

**Tabel 4.1.4 Jumlah Sekolah, Murid, Guru dan Rasio Murid-Guru SD Negeri di Kecamatan Sukorame, 2018**

Desa/Kelurahan	Lembaga Sekolah	Gedung Sekolah	Ruang Kelas
(1)	(2)	(3)	(4)
1 Kedungkumpul	2	5	12
2 Sembung	1	2	6
3 Banggle	1	2	6
4 Mragel	1	2	6
5 Sukorame	3	7	19
6 Sewor	2	5	12
7 Kedungrejo	1	2	6
8 Wedoro	1	2	7
9 Pendowokumpul	1	3	6
<b>Jumlah</b>	<b>13</b>	<b>30</b>	<b>80</b>

Sumber : Dinas Pendidikan Kecamatan Sukorame

Lanjutan Tabel 4.1.4

Desa/Kelurahan	Rombongan Belajar	Murid	Guru	Rasio Murid - Guru <i>Pupils</i>
(1)	(5)	(6)	(7)	(8)
1 Kedungkumpul	12	234	22	11
2 Sembung	6	85	8	11
3 Banggle	6	65	9	7
4 Mragel	6	68	12	6
5 Sukorame	19	345	33	10
6 Sewor	12	171	19	9
7 Kedungrejo	6	57	9	6
8 Wedoro	7	183	12	15
9 Pendowokumpul	6	80	10	8
<b>Jumlah</b>	<b>80</b>	<b>1288</b>	<b>134</b>	<b>10</b>

Sumber : Dinas Pendidikan Kecamatan Sukorame

**Tabel 4.1.5 Jumlah Sekolah, Murid, Guru dan Rasio Murid-Guru MI Swasta di Kecamatan Sukorame, 2018**

	Desa/Kelurahan	Lembaga Sekolah	Gedung Sekolah	Ruang Kelas
	(1)	(2)	(3)	(4)
1	Kedungkumpul	1	2	6
2	sembung	-	-	-
3	Banggle	-	-	-
4	Mragel	-	-	-
5	Sukorame	1	1	6
6	Sewor	-	-	-
7	Kedungrejo	-	-	-
8	Wedoro	-	-	-
9	Pendowokumpul	1	2	6
	<b>Jumlah</b>	<b>3</b>	<b>5</b>	<b>18</b>

Sumber : PPAI Kecamatan Sukorame

Lanjutan Tabel 4.1.5

	Desa/Kelurahan	Rombongan Belajar	Murid	Guru	Rasio Murid - Guru <i>Pupils</i>
	(1)	(5)	(6)	(7)	(8)
1	Kedungkumpul	6	71	11	6
2	sembung	-	-	-	
3	Banggle	-	-	-	
4	Mragel	-	-	-	-
5	Sukorame	6	89	13	7
6	Sewor	-	-	-	
7	Kedungrejo	-	-	-	
8	Wedoro	-	-	-	
9	Pendowokumpul	6	122	12	10
	<b>Jumlah</b>	<b>18</b>	<b>282</b>	<b>36</b>	<b>8</b>

Sumber : PPAI Kecamatan Sukorame



**Tabel 4.1.6 Jumlah Sekolah, Murid, Guru dan Rasio Murid-Guru SMP Negeri di Kecamatan Sukorame, 2018**

	Desa/Kelurahan	Lembaga Sekolah	Gedung Sekolah	Ruang Kelas
	(1)	(2)	(3)	(4)
1	Kedungkumpul	-	-	-
2	Sembung	-	-	-
3	Banggle	-	-	-
4	Mragel	-	-	-
5	Sukorame	1	6	18
6	Sewor	-	-	-
7	Kedungrejo	-	-	-
8	Wedoro	-	-	-
9	Pendowokumpul	-	-	-
	<b>Jumlah</b>	<b>1</b>	<b>6</b>	<b>18</b>

Sumber : Kantor SMP Negeri I Sukorame

Lanjutan Tabel 4.1.6

Desa/Kelurahan	Rombongan Belajar	Murid	Guru	Rasio Murid - Guru <i>Punils</i>
(1)	(5)	(6)	(7)	(8)
1 Kedungkumpul	-	-	-	-
2 Sembung	-	-	-	-
3 Banggle	-	-	-	-
4 Mragel	-	-	-	-
5 Sukorame	18	639	40	16
6 Sewor	-	-	-	-
7 Kedungrejo	-	-	-	-
8 Wedoro	-	-	-	-
9 Pendowokumpul	-	-	-	-
<b>Jumlah</b>	<b>18</b>	<b>639</b>	<b>40</b>	<b>16</b>

Sumber : Kantor SMP Negeri I Sukorame

**Tabel 4.1.7 Jumlah Sekolah, Murid, Guru dan Rasio Murid-Guru SMP Swasta di Kecamatan Sukorame, 2018**

	<b>Desa/Kelurahan</b>	<b>Lembaga Sekolah</b>	<b>Gedung Sekolah</b>	<b>Ruang Kelas</b>
	(1)	(2)	(3)	(4)
1	Kedungkumpul	-	-	-
2	Sembung	-	-	-
3	Banggle	-	-	-
4	Mragel	-	-	-
5	Sukorame	1	3	3
6	Sewor	-	-	-
7	Kedungrejo	-	-	-
8	Wedoro	-	-	-
9	Pendowokumpul	1	3	3
	<b>Jumlah</b>	<b>2</b>	<b>6</b>	<b>6</b>

Sumber : Kantor SMP Swasta Sukorame

Lanjutan Tabel 4.1.7

	Desa/Kelurahan	Rombongan Belajar	Murid	Guru	Rasio Murid - Guru <i>Punils</i>
	(1)	(5)	(6)	(7)	(8)
1	Kedungkumpul	-	-	-	-
2	Sembung	-	-	-	-
3	Banggle	-	-	-	-
4	Mragel	-	-	-	-
5	Sukorame	3	75	13	6
6	Sewor	-	-	-	-
7	Kedungrejo	-	-	-	-
8	Wedoro	-	-	-	-
9	Pendowokumpul	3	35	11	3
	<b>Jumlah</b>	<b>6</b>	<b>110</b>	<b>24</b>	<b>4.58</b>

Sumber : Kantor SMP Swasta

**Tabel 4.1.8 Jumlah Sekolah, Murid, Guru dan Rasio Murid-Guru MTs Swasta di Kecamatan Sukorame, 2018**

	<b>Desa/Kelurahan</b>	<b>Lembaga Sekolah</b>	<b>Gedung Sekolah</b>	<b>Ruang Kelas</b>
	(1)	(2)	(3)	(4)
1	Kedungkumpul	-	-	-
2	Sembung	-	-	-
3	Banggle	-	-	-
4	Mragel	-	-	-
5	Sukorame	1	2	3
6	Sewor	-	-	-
7	Kedungrejo	-	-	-
8	Wedoro	-	-	-
9	Pendowokumpul	1	2	3
	<b>Jumlah</b>	<b>2</b>	<b>4</b>	<b>6</b>

Sumber : Kantor MTS Swasta di Sukorame

Lanjutan Tabel 4.1.8

	Desa/Kelurahan	Rombongan Belajar	Murid	Guru	Rasio Murid - Guru <i>Punils</i>
	(1)	(5)	(6)	(7)	(8)
1	Kedungkumpuln	-	-	-	-
2	Sembung	-	-	-	-
3	Banggle	-	-	-	-
4	Mragel	-	-	-	-
5	Sukorame	3	78	21	4
6	Sewor	-	-	-	-
7	Kedungrejo	-	-	-	-
8	Wedoro	-	-	-	-
9	Pendowokumpul	3	80	13	6
	<b>Jumlah</b>	<b>6</b>	<b>158</b>	<b>34</b>	<b>5</b>

Sumber : Kantor MTS Swasta di Sukorame

**Tabel 4.1.9 Jumlah Sekolah, Murid, Guru dan Rasio Murid-Guru SMA Swasta di Kecamatan Sukorame, 2018**

	<b>Desa/Kelurahan</b>	<b>Lembaga Sekolah</b>	<b>Gedung Sekolah</b>	<b>Ruang Kelas</b>
	(1)	(2)	(3)	(4)
1	Kedungkumpul	-	-	-
2	Sembung	-	-	-
3	Banggle	-	-	-
4	Mragel	-	-	-
5	Sukorame	-	-	-
6	Sewor	1	3	4
7	Kedungrejo	-	-	-
8	Wedoro	-	-	-
9	Pendowokumpul	-	-	-
	<b>Jumlah</b>	<b>1</b>	<b>3</b>	<b>4</b>

Sumber : Kantor SMA Swasta di Sukorame

Lanjutan Tabel 4.1.9

	Desa/Kelurahan	Rombongan Belajar	Murid	Guru	Rasio Murid - Guru <i>Pupils</i>
	(1)	(5)	(6)	(7)	(8)
1	Kedungkumpul	-	-	-	-
2	Sembung	-	-	-	-
3	Banggle	-	-	-	-
4	Mragel	-	-	-	-
5	Sukorame	-	-	-	-
6	Sewor	4	85	14	6
7	Kedungrejo	-	-	-	-
8	Wedoro	-	-	-	-
9	Pendowokumpul	-	-	-	-
	<b>Jumlah</b>	<b>4</b>	<b>85</b>	<b>14</b>	<b>6</b>

Sumber : Kantor SMA Swasta di Sukorame



**Tabel 4.1.10 Jumlah Sekolah, Murid, Guru dan Rasio Murid-Guru MA Swasta di Kecamatan Sukorame, 2018**

	Desa/Kelurahan	Lembaga Sekolah	Gedung Sekolah	Ruang Kelas
	(1)	(2)	(3)	(4)
1	Kedungkumpul	-	-	-
2	Sembung	-	-	-
3	Banggle	-	-	-
4	Mragel	-	-	-
5	Sukorame	1	2	6
6	Sewor	-	-	-
7	Kedungrejo	-	-	-
8	Wedoro	-	-	-
9	Pendowokumpul	-	-	-
	<b>Jumlah</b>	<b>1</b>	<b>2</b>	<b>6</b>

Sumber : Dinas Pendidikan Kabupaten Lamongan

Lanjutan Tabel 4.1.10

Desa/Kelurahan	Rombongan Belajar	Murid	Guru	Rasio Murid - Guru <i>Punils</i>
(1)	(5)	(6)	(7)	(8)
1 Kedungkumpul	-	-	-	-
2 Sembung	-	-	-	-
3 Banggle	-	-	-	-
4 Mragel	-	-	-	-
5 Sukorame	6	91	19	5
6 Sewor	-	-	-	-
7 Kedungrejo	-	-	-	-
8 Wedoro	-	-	-	-
9 Pendowokumpul	-	-	-	-
<b>Jumlah</b>	<b>6</b>	<b>91</b>	<b>19</b>	<b>5</b>

Sumber : Dinas Pendidikan Kabupaten Lamongan

**Tabel 4.1.11 Jumlah Sekolah, Murid, Guru dan Rasio Murid-Guru SMK Swasta di Kecamatan Sukorame, 2018**

	Desa/Kelurahan	Lembaga Sekolah	Gedung Sekolah	Ruang Kelas
	(1)	(2)	(3)	(4)
1	Kedungkumpul	-	-	-
2	Sembung	-	-	-
3	Banggle	-	-	-
4	Mragel	-	-	-
5	Sukorame	1	3	16
6	Sewor	-	-	-
7	Kedungrejo	-	-	-
8	Wedoro	-	-	-
9	Pendowokumpul	-	-	-
	<b>Jumlah</b>	<b>1</b>	<b>3</b>	<b>16</b>

Sumber : Kantor SMK Swasta di Sukorame

Lanjutan Tabel 4.1.11

Desa/Kelurahan	Rombongan Belajar	Murid	Guru	Rasio Murid - Guru <i>Pupils</i>
(1)	(5)	(6)	(7)	(8)
1 Kedungkumpul	-	-	-	-
2 Sembung	-	-	-	-
3 Banggle	-	-	-	-
4 Mragel	-	-	-	-
5 Sukorame	16	415	45	9
6 Sewor	-	-	-	-
7 Kedungrejo	-	-	-	-
8 Wedoro	-	-	-	-
9 Pendowokumpul	-	-	-	-
<b>Jumlah</b>	<b>16</b>	<b>415</b>	<b>45</b>	<b>9</b>

Sumber : Kantor SMK Swasta di Sukorame

**Tabel 4.1.12 Jumlah Pondok Pesantren, Santri dan Ustadz di Kecamatan Sukorame, 2018**

	Desa/Kelurahan	Pondok Pesantren	Santri	Ustadz
	(1)	(2)	(3)	(4)
1	Kedungkumpul	1	45	3
2	Sembung	-	-	-
3	Banggle	-	-	-
4	Mragel	-	-	-
5	Sukorame	5	250	10
6	Sewor	-	-	-
7	Kedungrejo	-	-	-
8	Wedoro	-	-	-
9	Pendowokumpul	-	-	-
	<b>Jumlah</b>	<b>6</b>	<b>295</b>	<b>26</b>

Sumber : KUA Kecamatan Sukorame

**Tabel 4.1.13 Jumlah Fasilitas Olahraga Menurut Desa dan Jenis Olahraga di Kecamatan Sukorame, 2017**

<b>Desa/Kelurahan</b>	<b>Sepak Bola</b>	<b>Bola Volly</b>	<b>Bulu Tangkis</b>
(1)	(2)	(3)	(4)
1 Kedungkumpul	-	3	-
2 Sembung	-	1	-
3 Banggle	1	1	-
4 Mragel	-	1	-
5 Sukorame	2	3	-
6 Sewor	-	2	-
7 Kedungrejo	-	2	-
8 Wedoro	1	1	-
9 Pendowokumpul	-	1	-
<b>Jumlah</b>	<b>13</b>	<b>23</b>	<b>1</b>

Sumber : Kantor Desa

Lanjutan Tabel 4.1.13

Desa/Kelurahan	Tenis	Re-nang	Futsal	Bilyard	Jumlah
(1)	(5)	(6)	(7)	(8)	(9)
1 Kedungkumpul		-	-	1	4
2 Sembung		-	-	1	2
3 Banggle		-	-	-	2
4 Mragel		-	-	-	1
5 Sukorame		-	1		6
6 Sewor		-	-	1	3
7 Kedungrejo		-	-	-	2
8 Wedoro		-	-	-	2
9 Pendowokumpul		-	-	-	1
<b>Jumlah</b>		-	<b>1</b>	<b>3</b>	<b>0.33</b>

Sumber : Kantor Desa

**Tabel 4.2.1 Jumlah Fasilitas Kesehatan Menurut Desa di Kecamatan Sukorame, 2018**

Desa/Kelurahan	Rumah Sakit Umum	Rumah Sakit Bersalin	Klinik	Klinik Rawat Inap
(1)	(2)	(3)	(4)	(5)
1 Kedungkumpul	-	-	-	-
2 Sembung	-	-	-	-
3 Banggle	-	-	-	-
4 Mragel	-	-	-	1
5 Sukorame	-	-	-	-
6 Sewor	-	-	-	-
7 Kedungrejo	-	-	-	-
8 Wedoro	-	-	-	1
9 Pendowokumpul	-	-	-	-
<b>Sambeng</b>	<b>0</b>	<b>0</b>	<b>0</b>	<b>2</b>

Sumber : UPT Puskesmas Kecamatan Sukorame



Lanjutan Tabel 4.2.1

Desa/Kelurahan	Puskesmas	Puskesmas Pembantu	Apotek
(1)	(6)	(7)	(8)
1 Kedungkumpul	-	-	-
2 Sembung	-	-	-
3 Banggle	-	1	-
4 Mragel	-	-	-
5 Sukorame	1	-	1
6 Sewor	-	-	-
7 Kedungrejo	-	-	-
8 Wedoro	-	-	-
9 Pendowokumpul	-	1	-
<b>Sambeng</b>	<b>1</b>	<b>2</b>	<b>1</b>

Sumber : UPT Puskesmas Kecamatan Sukorame

**Tabel 4.2.2 Jumlah Tenaga Kesehatan Menurut Desa di Kecamatan Sukorame, 2017**

Desa/Kelurahan	Dokter	Bidan	Perawat	Dukun Bayi
(1)	(2)	(3)	(4)	(5)
1 Kedungkumpul	-	1	-	3
2 Sembung	-	1	-	-
3 Banggle	-	1	-	-
4 Mragel	1	1	-	-
5 Sukorame	3	9	14	2
6 Sewor	-	1	-	-
7 Keduungrejo	-	1	-	-
8 Wedoro	-	1	-	-
9 Pendowokumpul	-	2	-	-
<b>Sukorame</b>	<b>4</b>	<b>18</b>	<b>14</b>	<b>5</b>

Sumber : UPT Puskesmas Kecamatan Sukorame

**Tabel 4.2.3 Jumlah Wanita Usia Subur (15-49 Th) Dan Pasangan Usia Subur di Kecamatan Sukorame, 2018**

Desa/Kelurahan	WUS	PUS
(1)	(2)	(3)
1 Kedungkumpul	1,179	923
2 Sembung	318	255
3 Banggle	437	367
4 Mragel	357	294
5 Sukorame	1,845	1,425
6 Sewor	513	490
7 kedungrejo	262	218
8 Wedoro	442	408
9 Pendowokumpul	470	425
<b>Jumlah</b>	<b>5,823</b>	<b>4,805</b>

Sumber : UPT Pemberdayaan Perempuan dan KB Kec. Sukorame

**Tabel 4.2.4 Jumlah Peserta KB Aktif menurut Alat Kontrasepsi di Kecamatan Sukorame, 2018**

Desa/Kelurahan	Alat Kontrasepsi						
	IUD	MOW	MOP	IMP	STK	PIL	KDM
(1)	(2)	(3)	(4)	(5)	(6)	(7)	(8)
1 Kedungkumpul	34	6	0	34	468	170	7
2 Sembung	10	3	0	49	105	28	4
3 banggle	27	2	0	7	191	53	4
4 Mragel	17	6	0	14	149	38	5
5 sukorame	36	19	1	93	735	221	10
6 Sewor	17	5	1	98	205	53	6
7 Kedungrejo	5	1	0	26	105	31	2
8 Wedoro	23	9	0	37	191	54	5
9 pendowokumpul	15	4	0	69	176	60	7
<b>Jumlah</b>	<b>184</b>	<b>55</b>	<b>2</b>	<b>427</b>	<b>2,325</b>	<b>708</b>	<b>50</b>

Sumber : UPT Pemberdayaan Perempuan dan KB Kec. Sukorame

**Tabel 4.3.1 Jumlah Penduduk Menurut Agama di Kecamatan Sukorame, 2018**

Desa/Kelurahan	Islam	Katholik	Protestan	Hindu	Budha
(1)	(2)	(3)	(4)	(5)	(6)
1 Kedungkumpul	3,958	-	1	-	-
2 Sembung	1,106	-	1	-	-
3 Banggle	1,585	-	-	-	-
4 Mragel	1,250	-	-	-	-
5 Sukorame	6,435	2	29	-	-
6 Sewor	1,927	-	-	-	-
7 Kedngrejo	940	-	-	-	-
8 Wedoro	1,628	-	2	-	-
9 Pendowokumpul	1,742	-	-	-	-
<b>Jumlah</b>	<b>20,569</b>	<b>2</b>	<b>33</b>	<b>0</b>	<b>0</b>

Sumber : KUA / PPAI Kecamatan Sukorame

**Tabel 4.3.2 Jumlah Tempat Peribadatan di Kecamatan Sukorame, 2018**

Desa/Kelurahan	Masjid/ Mushola	Gereja	Pura	Wihara	Lainnya
(1)	(2)	(3)	(4)	(5)	(6)
1 Kedungkumpul	11	-	-	-	-
2 Sembung	8	-	-	-	-
3 Banggle	9	-	-	-	-
4 Mragel	3	-	-	-	-
5 Sukorame	28	-	-	-	-
6 Sewor	10	-	-	-	-
7 Kedungrejo	4	-	-	-	-
8 Wedoro	9	-	-	-	-
9 Pendowokumpul	11	-	-	-	-
<b>Jumlah</b>	<b>93</b>	<b>0</b>	<b>0</b>	<b>0</b>	<b>0</b>

Sumber : KUA / PPAI Kecamatan Sukorame

**Tabel 4.3.3 Nikah, Talak, Cerai, dan Rujuk di Kecamatan Sukorame, 2018**

Desa/Kelurahan	Nikah	Talak	Cerai	Rujuk	Jumlah
(1)	(2)	(3)	(4)	(5)	(6)
1 Kedungkumpul	42	-	-	-	42
2 Sembung	12	-	1	-	13
3 Banggle	14	-	1	-	15
4 Mragel	12	-	-	-	12
5 sukorame	50	3	3	-	56
6 sewor	14	1	-	-	15
7 kedungrejo	13	4	1	-	18
8 Wdoro	15	2	2	-	19
9 Pendowokumpul	18	1	-	-	19
<b>Jumlah</b>	<b>190</b>	<b>11</b>	<b>8</b>	<b>0</b>	<b>209</b>

Sumber : KUA / PPAI Kecamatan Sukorame

**Tabel 4.3.4. Jumlah Keluarga Menurut Pertahapan Keluarga Sejahtera di Kecamatan Sukorame, 2018**

Desa/Kelurahan	Sejahtera					Jumlah
	Pra Sejahtera	I	II	III	III +	
(1)	(2)	(3)	(4)	(5)	(6)	(7)
1 Kedungkumpul	901	118	0	0	272	1,291
2 Sembung	194	30	0	0	146	370
3 banggle	273	27	0	0	214	514
4 Mragel	301	22	0	0	95	418
5 sukorame	908	158	0	0	945	2,011
6 Sewor	317	93	0	0	277	687
7 Kedungrejo	66	32	0	0	185	283
8 Wedoro	258	35	0	0	264	557
9 pendowokumpul	256	50	0	0	271	577
<b>Jumlah</b>	<b>3,474</b>	<b>565</b>	<b>0</b>	<b>0</b>	<b>2,669</b>	<b>6,708</b>

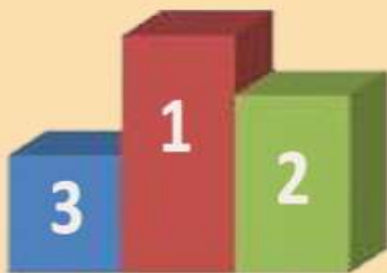
Sumber : UPT Pemberdayaan Perempuan dan KB Kec. Sukorame



# BAB 5 PERTANIAN

PRODUKSI PADI  
KECAMATAN  
SUKORAME TAHUN  
2017 SEBESAR  
23.232,94 TON

*Produksi Jagung  
Tahun 2017 sebesar  
11.056.50 ton*



## ULASAN

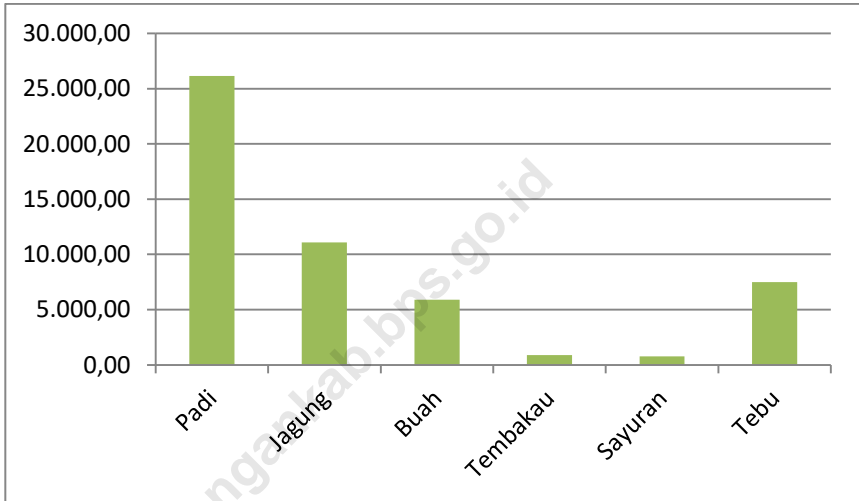
Subsektor tanaman bahan makanan merupakan salah satu sub sektor pada sektor pertanian. Sub Sektor ini mencakup tanaman padi, jagung, , Buah, tembakau, kacang ijo, cabai merah dan tebu. Di Kecamatan Sukorame Padi dan jagung merupakan komoditas andalan sebagian besar penduduk yang bermata pencaharian petani.

Luas lahan pertanian di Kecamatan Sukorame 2.160,41 Ha. Dari luas lahan pertanian tersebut 1.922,42 Ha merupakan lahan sawah sedangkan sisanya 237,99 Ha merupakan lahan pertanian bukan sawah. Seluruh lahan sawah di Kecamatan Sambeng mendapat pengairan teknis maupun setengah teknis.

Tanaman padi, produksi dan produktifitas padi di Kecamatan Sukorame mengalami kenaikan, bila di tahun 2017 produksi padi dari luas panen 3.500 Ha mendapat hasil 23.232,94 Ton-GKG sedangkan di tahun 2018 dengan luas panen 3.940 Ha mendapatkan hasil 26.155,28 Ton-GKG. produktifitas lahan atau rata-rata produksinya mengalami Kenaikan dari 6,10 Ton/Ha di tahun 2017 menjadi 6,64 Ton/Ha.

Tanaman Palawija, di Tabel 5.1.4 untuk tanaman jagung luas panen turun dari 1.701 ha di tahun 2017 dan tahun 2018s menjadi 1.360 Ha, tetapi produksi mengalami kenaikan dari 11.056,50 Ton menjadi 11.085,35 Ton, produktifitasnya juga naik yaitu 5,50 Ton/Ha di tahun 2017 menjadi 8,15 Ton/Ha di tahun 2018

**Gambar 5** Produksi Tanaman Pangan di Kecamatan Sukorame(Ton), 2018



**Tabel 5.1.1 Luas Wilayah Menurut Jenis Penggunaan Lahan di Kecamatan Sukorame(Ha), 2018**

Desa/Kelurahan	Lahan Pertanian		Lahan Bukan Pertanian	Jumlah
	Sawah	Bukan Sawah		
(1)	(2)	(3)	(4)	(5)
1 Kedungkumpul	404,47	29,05	-	0.00
2 Sembung	96,00	27,00	-	0.00
3 Banggle	128,98	62,11	-	0.00
4 Mragel	140,00	39,35	-	0.00
5 Sukorame	483,00	33,37	-	0.00
6 Sewor	193,58	10,48	-	0.00
7 Kedungrejo	119,86	9,48	-	0.00
8 Wedoro	195,63	-	-	0.00
9 Pendowokumpul	160,90	27,15	-	0.00
<b>Sukorame</b>	<b>1922,42</b>	<b>237,99</b>	<b>0.00</b>	<b>0.00</b>

Sumber : UPT. Dinas Pertanian dan Kehutanan Kecamatan Sukorame

Lanjutan Tabel 5.1.1

Desa/Kelurahan	Bangunan, Pekarangan dan Halaman	Hutan Negara	Rawa Tidak Ditanami	Lainnya (Kuburan, Lapangan dsb.)	Jumlah
(1)	(6)	(7)	(8)	(9)	(10)
1 Kedungkumpul	46,05	607,00	-	6,93	1093,50
2 Sembung	21,00	142,00	-	16,57	302,57
3 Banggle	22,95	160,00	-	1,02	375,06
4 Mragel	21,55	372,00	-	3,5	476,40
5 Sukorame	89,74	237,00	-	13,05	856,16
6 Sewor	28,91	62,98	-	3,19	299,34
7 Kedungrejo	42,03	40,00	-	1,7	185,07
8 Wedoro	27,67	28,00	-	3,88	255,00
9 Pendowokumpul	25,07	87,00	-	3,68	303,80
<b>Sukorame</b>	<b>285,97</b>	<b>1635,58</b>	<b>0,00</b>	<b>54,04</b>	<b>4146,99</b>

Sumber : UPT. Dinas Pertanian dan Kehutanan Kecamatan Sukorame

**Tabel 5.1.2 Luas Lahan Sawah menurut Jenis Pengairan di Kecamatan Sukorame (Ha), 2018**

Desa/Kelurahan	Jenis Pengairan				Jumlah
	Teknis	Setengah Teknis	Sederhana	Tadah Hujan	
(1)	(2)	(3)	(4)	(4)	(5)
1 Kedungkumpul	-	10,00	-	394,47	404,47
2 Sembung	-	10,00	-	86,00	96,00
3 Banggle	-	-	-	128,98	128,98
4 Mragel	-	5,00	-	135,00	140,00
5 Sukorame	-	25,00	-	458,00	483,00
6 Sewor	-	5,00	-	188,58	193,58
7 Kedungrejo	-	-	-	119,86	119,86
8 Wedoro	-	-	-	195,63	195,63
9 Pendowokumpul	-	5,00	-	155,90	160,90
<b>Sukorame</b>	<b>0,00</b>	<b>60,00</b>	<b>0,00</b>	<b>1862,42</b>	<b>1922,42</b>

Sumber : UPT. Dinas Pertanian dan Kehutanan Kecamatan Sukorame

**Tabel 5.1.3 Luas Panen, Produksi dan Produktivitas Padi di Kecamatan Sukorame (Ha), 2018**

<b>Desa/Kelurahan</b>	<b>Luas Panen</b>	<b>Produksi</b>	<b>Produktivitas</b>
(1)	(2)	(3)	(4)
1 Kedungkumpu	739.00	4,892.18	6.62
2 Sembung	203.00	1,343.86	6.62
3 Banggle	271.00	1,794.02	6.62
4 Mragel	311.00	2,058.82	6.62
5 Sukorame	1,140.00	7,581.00	6.65
6 Sewor	362.00	2,407.30	6.65
7 Kedungrejo	228.00	1,516.20	6.65
8 Wedoro	377.00	2,507.05	6.65
9 Pendowokumpu	309.00	2,054.85	6.65
<b>Sukorame</b>	<b>3,940.00</b>	<b>26,155.28</b>	<b>6.64</b>

*Sambeng : UPT. Dinas Pertanian dan Kehutanan Kecamatan Sukorame*

**Tabel 5.1.4 Luas Panen, Produksi dan Produktivitas Jagung di Kecamatan Sukorame (Ha), 2018**

Desa/Kelurahan	Luas Panen	Produksi	Produktivitas
(1)	(2)	(3)	(4)
1 Kedungkumpul	261.00	2,127.41	8.15
2 Sembung	107.00	872.16	8.15
3 Banggle	231.00	1,882.88	8.15
4 Mragel	185.00	1,507.93	8.15
5 Sukorame	211.00	1,719.86	8.15
6 Sewor	116.00	945.51	8.15
7 Kedungrejo	70.00	570.57	8.15
8 Wedoro	17.00	138.57	8.15
9 Pendowokumpul	162.00	1,320.46	8.15
<b>Sambeng</b>	<b>1,360.00</b>	<b>11,085.35</b>	<b>8.15</b>

Sumber : UPT. Dinas Pertanian dan Kehutanan Kecamatan Sukorame



**Tabel 5.1.5 Luas Panen, Produksi dan Produktivitas Kacang Hijau di Kecamatan Sukorame (Ha), 2018**

<b>Desa/Kelurahan</b>	<b>Luas Panen</b>	<b>Produksi</b>	<b>Produktivitas</b>
(1)	(2)	(3)	(4)
1 Kedungkumpu	-	-	-
2 Sembung	14.00	6,27	1,16
3 Banggle	18.00	0,86	1,16
4 Mragel	18.00	1,01	1,17
5 Sukorame	-	-	-
6 Sewor	-	-	-
7 Kedungrejo	-	-	-
8 Wedoro	-	-	-
9 pendowokumç	-	-	-
<b>Sukorame</b>	<b>50.00</b>	<b>8,14</b>	<b>1,16</b>

Sumber : UPT. Dinas Pertanian dan Kehutanan Kecamatan Sukorame

**Tabel 5.1.6 Luas Panen, Produksi dan Produktivitas Tembakau Jawa di Kecamatan Sukorame (Ha), 2017**

Desa/Kelurahan	Luas Panen	Produksi	Produktivitas
(1)	(2)	(3)	(4)
1 Kedungkumpul	125.00	112.50	0.90
2 Sembung	53.00	40.35	0.76
3 Banggle	45.00	42.75	0.95
4 Mragel	40.00	30.00	0.75
5 Sukorame	215.00	210.70	0.98
6 Sewor	55.00	52.80	0.96
7 Kedungrejo	52.00	49.92	0.96
8 Wedoro	65.00	63.70	0.98
9 Pendowokumpul	72.00	70.56	0.98
<b>Sukorame</b>	<b>722.00</b>	<b>673.28</b>	<b>0.93</b>

Sumber : UPT. Dinas Pertanian dan Kehutanan Kecamatan Sukorame

**Tabel 5.1.7 Luas Panen, Produksi dan Produktivitas Tembakau Virginia di Kecamatan Sukorame (Ha), 2018**

Desa/Kelurahan	Luas Panen	Produksi	Produktivitas
(1)	(2)	(3)	(4)
1 Kedungkumpul	100.00	102.00	1.02
2 Sembung	20.00	20.40	1.02
3 Banggle	30.00	30.60	1.02
4 Mragel	25.00	25.20	1.01
5 Sukorame	25.00	25.50	1.02
6 Sewor	-	-	-
7 Kedungrejo	-	-	-
8 Wedoro	-	-	-
9 Pendowokumpul	-	-	-
<b>Sukorame</b>	<b>200.00</b>	<b>203.70</b>	<b>1.02</b>

Sumber : UPT. Dinas Pertanian dan Kehutanan Kecamatan Sukorame

**Tabel 5.1.8 Luas Panen, Produksi dan Produktivitas Tebu di Kecamatan Sukorame (Ha), 2018**

<b>Desa/Kelurahan</b>	<b>Luas Panen</b>	<b>Produksi</b>	<b>Produktivitas</b>
(1)	(2)	(3)	(4)
1 Kedungkumpul	-	-	-
2 Sembung	1.00	750.00	750.00
3 Banggle	2.00	1,500.00	750.00
4 Mragel	1.00	750.00	750.00
5 Sukorame	6.00	4,500.00	750.00
6 Sewor	-	-	-
7 Kedungrejo	-	-	-
8 Wedoro	-	-	-
9 Pendowokumpul	-	-	-
<b>Sukorame</b>	<b>10.00</b>	<b>7,500.00</b>	<b>750.00</b>

Sumber : UPT. Dinas Pertanian dan Kehutanan Kecamatan Sukorame

**Tabel. 5.1.9 Luas Panen, Produksi dan Produktivitas Semangka di Kecamatan Sukorame (Ha), 2018**

Desa/Kelurahan	Luas Panen	Produksi	Produktivitas
(1)	(2)	(3)	(4)
1 Kedungkumpul	25.00	300.00	12.00
2 Sembung	5.00	60.00	12.00
3 Banggle	8.00	96.00	12.00
4 Mragel	8.00	96.00	12.00
5 Sukorame	27.00	324.00	12.00
6 Sewor	25.00	300.00	12.00
7 Kedungrejo	30.00	360.00	12.00
8 Wedoro	35.00	420.00	12.00
9 Pendowokumpul	20.00	240.00	12.00
<b>Sukorame</b>	<b>183.00</b>	<b>2,196.00</b>	<b>12.00</b>

Sumber : UPT. Dinas Pertanian dan Kehutanan Kecamatan Sukorame

**Tabel 5.2.0 Luas Panen, Produksi dan Produktivitas Blewah di Kecamatan Sukorame (Ha), 2018**

<b>Desa/Kelurahan</b>	<b>Luas Panen</b>	<b>Produksi</b>	<b>Produktivitas</b>
(1)	(2)	(3)	(4)
1 Kedungkumpul	36.00	504.00	14.00
2 Sembung	7.00	98.00	14.00
3 Banggle	8.00	112.00	14.00
4 Mragel	36.00	504.00	14.00
5 Sukorame	60.00	840.00	14.00
6 Sewor	20.00	280.00	14.00
7 Kedungrejo	25.00	250.00	10.00
8 Wedoro	50.00	700.00	14.00
9 Pendowokumpul	30.00	420.00	14.00
<b>Sukorame</b>	<b>272.00</b>	<b>3,708.00</b>	<b>13.63</b>

*Sumber : UPT. Dinas Pertanian dan Kehutanan Kecamatan Sukorame*

**Tabel 5.2.1 Luas Panen, Produksi dan Produktivitas Cabai rawit di Kecamatan Sukorame (Ha), 2018**

	<b>Desa/Kelurahan</b>	<b>Luas Panen</b>	<b>Produksi</b>	<b>Produktivitas</b>
	(1)	(2)	(3)	(4)
1	Kedungkumpul	40.00	320.00	8.00
2	Sembung	5.00	40.00	8.00
3	Banggle	3.00	24.00	8.00
4	Mragel	7.00	56.00	8.00
5	Sukorame	13.00	104.00	8.00
6	Sewor	-	-	
7	Kedungrejo	-	-	
8	Wedoro	-	-	
9	Pendowokumpul	-	-	
	<b>Sukorame</b>	<b>68.00</b>	<b>544.00</b>	<b>8.00</b>

Sumber : UPT. Dinas Pertanian dan Kehutanan Kecamatan Sukorame

**Tabel 5.2.2 Luas Panen, Produksi dan Produktivitas Cabai besar di Kecamatan Sukorame (Ha), 2018**

<b>Desa/Kelurahan</b>	<b>Luas Panen</b>	<b>Produksi</b>	<b>Produktivitas</b>
(1)	(2)	(3)	(4)
1 Kedungkumpul	-	-	
2 Sembung	-	-	
3 Banggle	-	-	
4 Mragel	1.00	16.00	16.00
5 Sukorame	7.00	112.00	16.00
6 Sewor	5.00	80.00	16.00
7 Kedungrejo	-	-	
8 Wedoro	-	-	
9 Pendowokumpul	2.00	32.00	16.00
<b>Sukorame</b>	<b>15.00</b>	<b>240.00</b>	<b>16.00</b>

Sumber : UPT. Dinas Pertanian dan Kehutanan Kecamatan Sukorame



**Tabel 5.5.1 Populasi Ternak Besar dan Kecil (Ekor) di Kecamatan Sukorame, 2018**

Desa/Kelurahan	Sapi Potong	Kerbau	Kambing	Domba	Kuda
-1	-2	-3	-4	-5	-6
1 Kedungkumpul	309	41	323	232	-
2 Sembung	189	-	217	52	-
3 Banggle	689	-	372	30	-
4 Mragel	668	-	272	47	-
5 Sukorame	1,589.00	-	985	792	-
6 Sewor	239	-	315	146	-
7 Kedungrejo	388	40	197	49	-
8 Wedoro	189	-	259	100	-
9 Pendowokumpul	209	-	310	114	-
<b>Sukorame</b>	<b>4,469.00</b>	<b>81</b>	<b>3,250.00</b>	<b>1,562.00</b>	<b>0</b>

Sumber : UPT Dinas Peternakan dan Kesehatan Kabupaten Lamongan

**Tabel 5.5.2 Populasi Unggas (Ekor) di Kecamatan Sukorame , 2018**

Desa/Kelurahan	Ayam Buras	Ayam Pedaging	Ayam Petelur	Itik	Itik Manila
-1	-2	-3	-4	-4	-4
1 Kedungkumpul	11,862	16,000	6,000	350	123
2 Sembung	3,285	18,000	4,000	215	53
3 Banggle	4,734	12,000	-	310	24
4 Mragel	3,717	-	-	265	35
5 Sukorame	19,353	5,000	-	362	126
6 Sewor	5,739	-	6,000	284	-
7 Kedungrejo	2,787	-	-	125	28
8 Wedoro	4,866	-	-	135	-
9 Pendowokumpul	5,205	-	-	268	-
<b>Sukorame</b>	<b>61,548</b>	<b>51,000</b>	<b>16,000</b>	<b>2,314</b>	<b>389</b>

Sumber : Kantor Desa

**Tabel 5.2.5 Jumlah Kelompok Tani Menurut Kelas di Kecamatan Sukorame, 2018**

Desa/Kelurahan	Jumlah Kelompok Tani	Kelas			
		Pemula	Lanjut	Madya	Utama
(1)	(2)	(3)	(4)	(5)	(6)
1 Kedungkumpul	9	2	7	-	-
2 Sembung	3	-	1	2	-
3 Banggle	4	-	4	-	-
4 Mragel	4	1	3	-	-
5 Sukorame	16	10	5	1	-
6 Sewor	7	2	3	2	-
7 Kedungrejo	4	1	2	-	-
8 Wedoro	7	2	3	2	-
9 Pendowokumpul	6	2	3	1	-
<b>Sukorame</b>	<b>60</b>	<b>20</b>	<b>31</b>	<b>8</b>	<b>0</b>

Sumber : UPT. Dinas Pertanian dan Kehutanan Kecamatan Sukorame

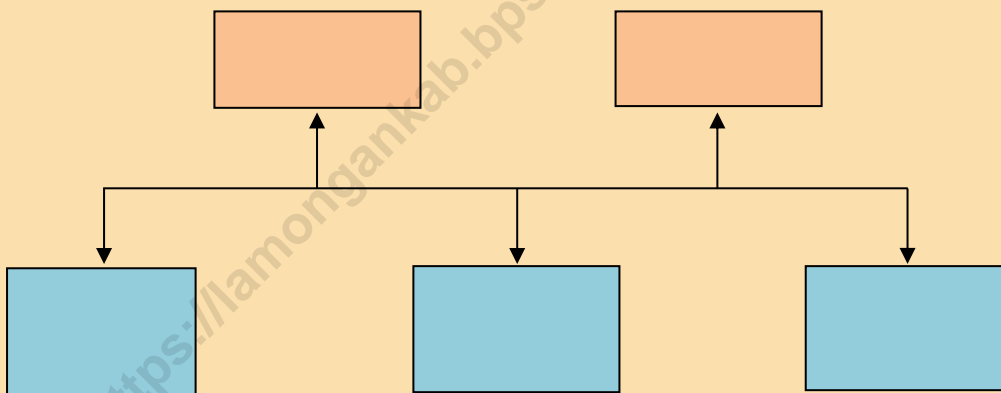
**Tabel 5.2.6 Jumlah Alat-alat Pertanian di Kecamatan Sukorame, 2018**

	Desa/Kelurahan	Hand Sprayer	Pompa Air	Hand Traktor	Pedal Treser	RMU/ Huller
	(1)	(2)	(3)	(4)	(5)	(6)
1	Kedungkumpul	748	28	22	-	3
2	Sembung	235	20	14	-	-
3	Banggle	272	28	17	-	-
4	Mragel	245	27	21	-	-
5	Sukorame	727	56	83	-	2
6	Sewor	441	30	30	-	-
7	Kedungrejo	329	21	16	-	-
8	Wedoro	335	20	25	-	2
9	Pendowokumpul	351	40	50	-	0
	<b>Sukorame</b>	<b>3,683</b>	<b>270</b>	<b>278</b>	<b>0</b>	<b>7</b>

Sumber : UPT. Dinas Pertanian dan Kehutanan Kecamatan Sukorame

# BAB 6 INDUSTRI

PERKEMBANGAN JUMLAH INDUSTRI  
TAHUN 2013 - 2017

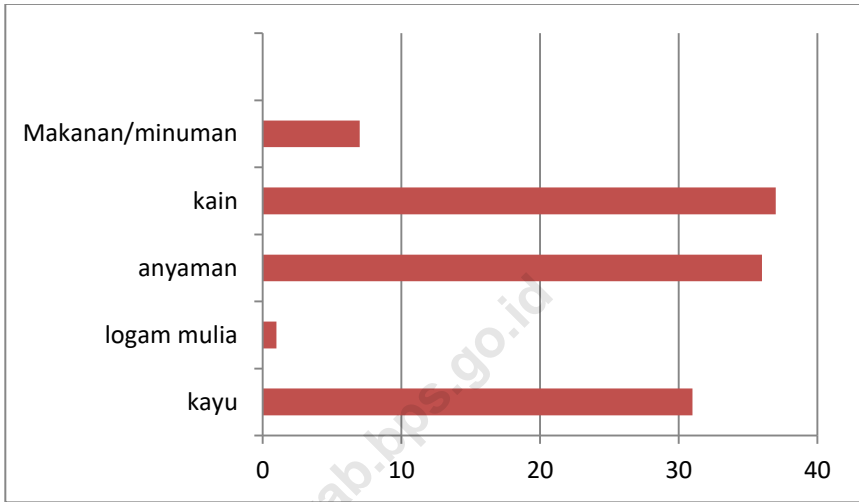


## ULASAN

Pada tahun 2018, jumlah industri kecil / kerajinan rumah tangga di Kecamatan Sukorame sebanyak 931 usaha, Tidak ada industry sedang dan tidak ada industri besar. Industri kecil yang terbesar berada di Desa Pendowokumpul yaitu sebanyak 172 usaha. Sedangkan jumlah industri kecil yang paling sedikit berada di Desa Sembung yaitu sebanyak 28 usaha. Industri Kerajinan yang mendominasi adalah industri rajangan tembakau yaitu sebanyak 819 usaha.

Sektor industri di Kecamatan Sukorame kurang secara kuantitas masih sangat sedikit. Kondisi topografi dan letak geografis menjadi salah satu alasan dimana masyarakat di Kecamatan Sukorame sebagian besar merupakan petani.

**Gambar 6** Jumlah Industri menurut Jenis di Kecamatan Sukorame, 2018



**Tabel 6.1.1 Jumlah Industri menurut Jenis di Kecamatan Sukorame, 2018**

Desa/Kelurahan	Industri Kecil/ Kerajinan RT	Industri Sedang	Industri Besar	Jumlah
(1)	(2)	(3)	(4)	(5)
1 Kedungkumpul	89	-	-	89
2 Sembung	28	-	-	28
3 Banggle	112	-	-	112
4 Mragel	84	-	-	84
5 Sukorame	133	-	-	133
6 Sewor	81	-	-	81
7 Kedungrejo	112	-	-	112
8 Wedoro	120	-	-	120
9 Pendowokumpul	172	-	-	172
<b>Jumlah</b>	<b>931</b>	<b>0</b>	<b>0</b>	<b>931</b>

Sumber : Kantor Desa dan Kantor Kecamatan Sukorame



**Tabel 6.1.2 Jumlah Industri Kecil dan Kerajinan Rumah Tangga di Kecamatan Sukorame, 2018**

Desa/Kelurahan	Kulit	Kayu	Logam/L. Mulia	Anyaman
(1)	(2)	(3)	(4)	(5)
1 Kedungkumpul	-	5	-	-
2 Sembung	-	2	-	-
3 Banggle	-	2	-	30
4 Mragel	-	1	-	4
5 Sukorame	-	5	1	-
6 Sewor	-	6	-	-
7 Kedungrejo	-	1	-	-
8 Wedoro	-	4	-	-
9 Pendowokumpul	-	5	-	2
<b>Jumlah</b>	<b>0</b>	<b>31</b>	<b>1</b>	<b>36</b>

Sumber : Kantor Desa dan Kantor Kecamatan Sukorame

**Lanjutan Tabel 6.1.2**

	Desa/Kelurahan	Kain/ Tenun	Makanan/ Minuman	Lainnya	Jumlah
	(1)	(6)	(7)	(8)	(9)
1	Kedungkumpul	3	-	81	89
2	Sembung	1	-	25	28
3	Banggle	2	-	78	112
4	Mragel	1	3	75	84
5	Sukorame	14	3	110	133
6	Sewor	5	-	70	81
7	Kedungrejo	1	-	110	112
8	Wedoro	5	1	110	120
9	Pendowokumpul	5	-	160	172
	<b>Jumlah</b>	<b>37</b>	<b>7</b>	<b>819</b>	<b>931</b>

Sumber : Kantor Desa dan Kantor Kecamatan Sukorame

# Bab 7 PERDAGANGAN

*Sarana Perekonomian di Kecamatan Sukorame sangatlah terbatas, dari 9 desa hanya ada 2 desa yang mempunyai pasar*

*Dari jumlah pasar yang ada berbanding terbalik dengan adanya toko/kios sebanyak 214*

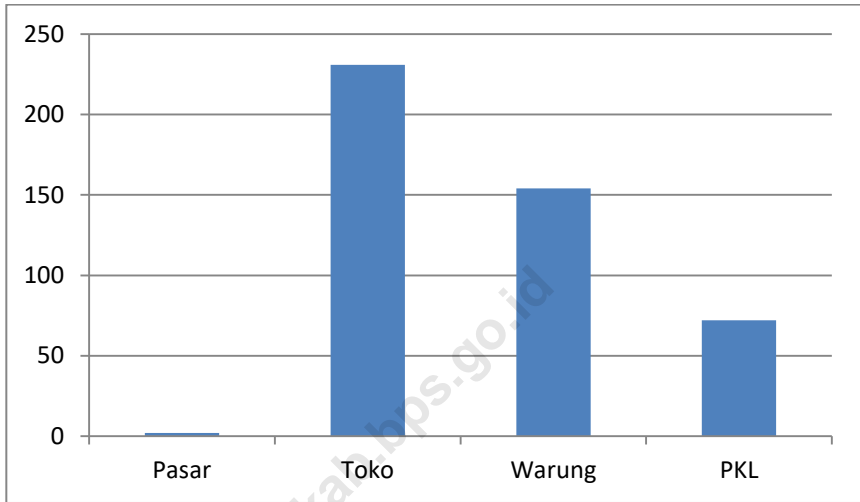


## ULASAN

Sarana perekonomian di Kecamatan Sukorame seperti pasar jumlahnya sangat terbatas dimana hanya ada 2 unit Pasar Desa. Dari 9 desa yang ada di Kecamatan Sukorame sarana perekonomian hanya tersedia di 2 desa, yaitu Desa Sukorame dan Desa Pendowokumpul yang masing-masing tersedia 1 Unit Pasar Desa.

Minimnya jumlah Pasar Desa di Kecamatan Sukorame ternyata tidak berbanding lurus dengan jumlah Toko/kios serta warung di Kecamatan Sukorame. Kantor Camat Sukorame/Kantor Desa mencatat tahun 2018 ada 231 Toko/kios dan 154 Warung yang tersebar ke seluruh desa di Kecamatan Sukorame.

**Gambar 7** Jumlah Pasar, Toko, Warung dan PKL di Kecamatan Sukorame, 2018



**Tabel 7.1.1. Banyaknya Sarana Perdagangan Menurut Jenisnya di Kecamatan Sukorame, 2018**

Desa/Kelurahan	Pasar Umum	Pasar Desa	Toko/ Kios	Warung	Rumah Makan/ Restoran	Jumlah
(1)	(2)	(3)	(4)	(5)	(6)	(7)
1 Kedungkumpul	-	-	40	28	-	68
2 Sembung	-	-	7	4	-	11
3 Banggle	-	-	8	6	-	14
4 Mragel	-	-	13	5	-	18
5 Sukorame	-	1	102	71	-	174
6 Sewor	-	-	15	8	-	23
7 Kedungrejo	-	-	10	5	-	15
8 Wedoro	-	-	14	14	-	28
9 Pendowokumpul	-	1	22	13	-	36
<b>Jumlah</b>	<b>0</b>	<b>2</b>	<b>231</b>	<b>154</b>	<b>0</b>	<b>387</b>

Sumber : Kantor Desa

**Tabel 7.1.2. Jumlah Toko dan PKL di Kecamatan Sukorame, 2018**

	Desa/Kelurahan	Toko	PKL	Jumlah
	(1)	(2)	(3)	(4)
1	Kedungkumpul	40	4	44
2	Sembung	7	2	9
3	Banggle	8	4	12
4	Mragel	13	3	16
5	Sukorame	102	35	137
6	Sewor	15	11	26
7	Kedungrejo	10	2	12
8	Wedoro	14	6	20
9	Pendowokumpul	22	5	27
	<b>Jumlah</b>	<b>231</b>	<b>72</b>	<b>303</b>

Sumber : Kantor Desa dan Kantor Kecamatan Sukorame

<https://lamongankab.bps.go.id>



# BAB 8 TRANSPORTASI *dan* KOMUNIKASI

*Sarana komunikasi Kantor Pos adalah yang utama dan tersedia di kecamatan Sukorame dari 9 desa*

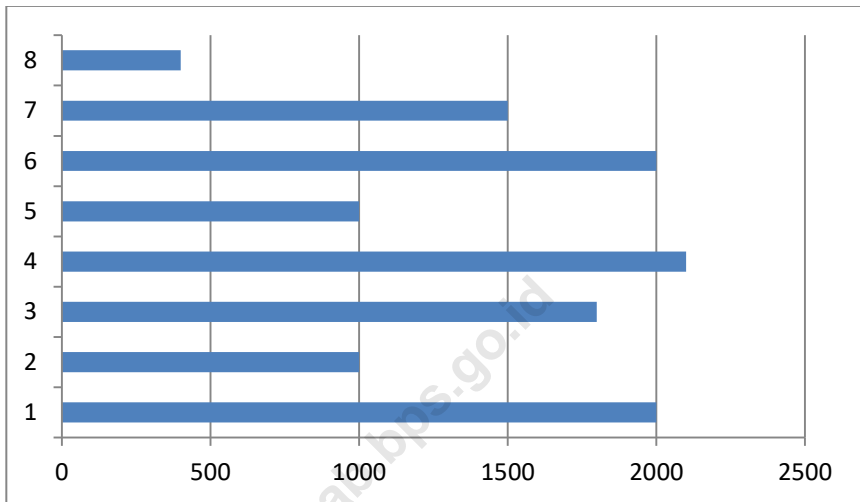


### ULASAN

Dari aspek Jarak Kantor Desa Ke Sarana/Fasilitas Umum di Kecamatan Sukorame cukup bervariasi. Rata-rata jarak yang harus ditempuh adalah sekitar 2 Km sampai 7 Km untuk dapat mencapai sarana/fasilitas umum seperti kantor Kecamatan, POLSEK dan Pustu. Hanya Desa Sukorame yang bisa akses ke sarana/fasilitas umum cukup dekat yaitu hanya perlu menempuh jarak 0,50 Km saja. Desa Banggle merupakan desa dengan akses ke sarana/fasilitas umum cukup jauh. Jarak yang harus ditempuh dari kantor desa ke sarana/fasilitas umum mencapai rata-rata 7 Km.

Sarana komunikasi di Kecamatan Sambeng juga masih sangat terbatas. Hal ini dapat dilihat dari jumlah sarana komunikasi yang tersedia hanya sejumlah 1 kantor pos .

**Gambar 8 Ruas Jalan Poros Desa di Kecamatan Sukorame (m), 2018**



1. Ds. Sembung-banggle
2. Ds.Sukorame-Kedungkumpul
3. Ds.Mragel-Banggle
4. DS.sewor-Kedungrejo
5. Ds.Wedoro-Kedungrejo
6. Ds.Pendowokumpul-Sewor
7. Pendowokumpul-Gangangtingan
8. Ds.Wedoro-Kuwurejo

**Tabel 8.1.1 Jarak Desa/Kelurahan Ke Fasilitas Umum (Km) di Kecamatan Sukorame, 2018**

Desa/Kelurahan	Kantor Camat	Koramil	Polsek	Puskesmas/Pustu	Ibukota Kabupaten	Ibukota Kabupaten lain terdekat
(1)	(2)	(3)	(4)	(5)	(6)	(7)
1 Kedungkumpul	2.0	2,8	2,7	2,5	52.0	44.0
2 Sembung	5.0	5,8	5,7	5,5	55.0	47.0
3 Banggle	7.0	7,8	7,7	0,1	57.0	49.0
4 Mragel	4.0	4,8	4,7	4,5	54.0	46.0
5 Sukorame	0,1	0,8	0,7	0,5	50.0	42.0
6 Sewor	3.0	2,2	2,3	2,5	53.0	44.0
7 Kedungrejo	3,5	2,8	2,9	3,0	52.0	43.0
8 Wedoro	3.0	2,2	2,3	1,5	53.0	39.0
9 Pendowokumpul	4.0	3,2	3,3	0.5	59.0	38.0

Sumber : Kantor Desa dan Kantor Camat Sukorame

**Tabel 8.1.2 Ruas Jalan Poros Desa di Kecamatan Sukorame, 2018**

No. Ruas	Ruas Jalan	Panjang (m)	Lokasi	Panjang (m)
(1)	(2)	(3)	(4)	(5)
1	Ds. Sembung - Banggle	2,000	Ds. Sembung Ds. Banggle	1,200 800
2	Ds. Sukorame - Kedungkumpul	1,000	Ds. Sukorame Ds. Kedungkumpul	600 400
3	Ds.Mragel- Banggle	1,800	Ds.Mragel Ds.Banggle	1,300 500
4	Ds.Sewor Ds. Kedungrejo	2,100	Ds.SEWOR Ds. Kedungrejo	1,300 800
5	Ds.Wedoro Kedungrejo	1,000	Ds. Wedoro Ds.Kedungrejo	700 300
6	Ds.Pendowokumpul Sewor	2,000	Ds.Pendowokumpul Ds.Sewor	1,300 700
7	Ds.Pendowokumpul Ganggangtingan	1,500	Ds.Pendowokumpul Ds.Ganggangtingan	1,000 500
8	Ds.Wedoro Kuwurejo	400	Ds. wedoro Ds.Kuwurejo	400 0

Sumber : Kantor Camat Sukorame

**Tabel 8.2.1** Jumlah Sarana dan Alat Komunikasi di Kecamatan Sukorame, 2018

Desa/Kelurahan	Telepon	Kantor Pos	Wartel	Warnet
(1)	(2)	(3)	(4)	(5)
1 Kedungkumpul	-	-	-	-
2 Sembung	-	-	-	-
3 Banggle	-	-	-	-
4 Mragel	-	-	-	-
5 Sukorame	-	1	-	2
6 Sewor	-	-	-	-
7 Kedungrejo	-	-	-	-
8 Wedoro	-	-	-	1
9 Pendowokumpul	-	-	-	1
<b>Jumlah</b>	<b>0</b>	<b>1</b>	<b>0</b>	<b>4</b>

Sumber : Kantor Camat Sukorame

# BAB 9 EKONOMI

Penerima ADD terbesar  
diterima Desa Sukorame  
sedangkan yang terendah  
Desa Kedungrejo



**ULASAN**

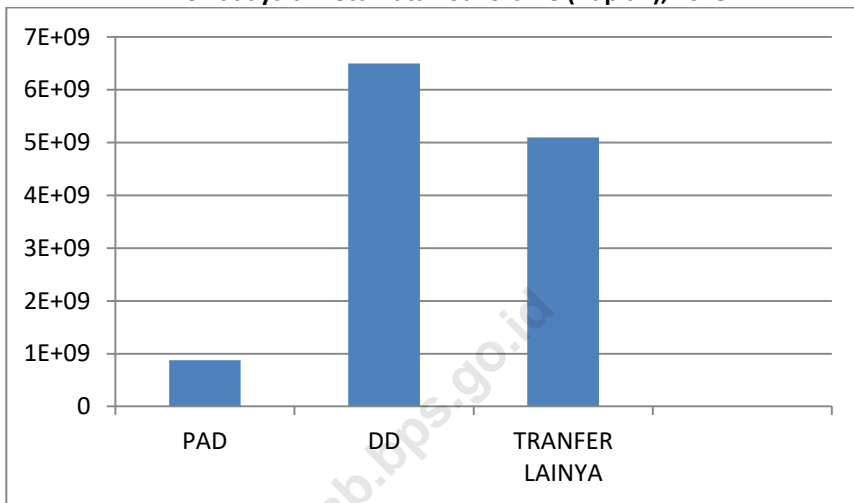
Seiring dengan kebijakan Pemerintah Pusat, terjadi kenaikan yang sangat signifikan pada penerimaan dana desa (DD) yaitu pada tahun 2018 jumlah total di Kecamatan Sukorame Rp.6.501.936.000. Penerimaan terbanyak ada di desa Sukorame yaitu sebesar Rp.865.699.000. Ada juga dana transfer lainnya sejumlah Rp.5.097.113.311 , desa paling banyak mendapatkan transfer lainnya yaitu desa Sukorame sebesar Rp. 804.352.000, Selain dana transferan yang masuk ke desa ada juga Pendapatan Asli Desa (PAD). Total Pendapatan Asli Desa ( PAD ) di kecamatan Sukorame sebesar Rp. 873.900.000, Desa yang mempunyai Pendapatan Asli Desa terbesar adalah desa Sukorame yaitu sebesar Rp 185.000.000 .Sehingga total pendapatan desa di kecamatan Sukorame sebesar Rp. 12.472.549.311, Pendapatan terbesar desa Sukorame sebesar Rp. 185.051.000.

Realisasi Pajak Bumi dan Bangunan (PBB) Kecamatan Sukorame pada tahun 2018 juga mengalami peningkatan yaitu sebesar Rp. 648.738.141. dibanding tahun 2017 yang sebesar Rp. 447.021.820. Desa yang menyumbang pajak terbesar adalah desa Sukorame yaitu sebesar Rp. 160.482.910.



PEREKONOMIAN

**Gambar 9** Penerimaan Alokasi Dana Desa, Dana Desa dan Swadaya di Kecamatan Sukorame (Rupiah), 2018



PEREKONOMIAN

**Tabel 9.1.1**      **Penerimaan Alokasi Dana Desa (Rupiah) di Kecamatan Sukorame, 2018**

<b>Desa/Kelurahan</b>	<b>PAD</b>	<b>DD</b>	<b>TRANSFER LAINYA</b>	<b>JUMLAH</b>
(1)	(2)			
1 Kedungkumpul	135,000,000.00	782,409,000.00	478,616,000.00	1,396,025,000.00
2 Sembung	80,000,000.00	732,087,000.00	637,041,800.00	1,449,128,800.00
3 bangle	74,400,000.00	687,715,000.00	417,071,000.00	1,178,786,000.00
4 Mragel	70,500,000.00	686,503,000.00	400,599,200.00	1,157,602,200.00
5 sukorame	185,000,000.00	865,699,000.00	804,352,000.00	1,855,051,000.00
6 Sewor	94,500,000.00	715,629,000.00	702,750,567.00	1,512,879,567.00
7 Kedungrejo	87,000,000.00	671,508,000.00	365,395,300.00	1,123,903,300.00
8 Wedoro	84,000,000.00	678,368,000.00	793,547,433.00	1,555,915,433.00
9 pendowokumpul	63,500,000.00	682,018,000.00	497,740,011.00	1,243,258,011.00
<b>Sukorame</b>	<b>873,900,000.00</b>	<b>6,501,936,000.00</b>	<b>5,097,113,311.00</b>	<b>12,472,549,311.00</b>

Sumber : Kantor Camat Sukorame

**Tabel 9.1.2 Realisasi Pemasukan PBB (Rupiah) di Kecamatan Sukorame, 2018**

Desa/Kelurahan	Target	Realisasi	Sisa	Persentase
(1)	(2)	(3)	(4)	(5)
1 Kedungkumpu	136,316,460.00	136,316,460.00	0.00	100.00
2 Sembung	34,101,960.00	34,101,960.00	0.00	100.00
3 banggle	48,998,947.00	48,998,947.00	0.00	100.00
4 Mragel	47,624,797.00	47,624,797.00	0.00	100.00
5 sukorame	160,482,910.00	160,482,910.00	0.00	100.00
6 Sewor	63,511,600.00	63,511,600.00	0.00	100.00
7 Kedungrejo	29,608,489.00	29,608,489.00	0.00	100.00
8 Wedoro	60,527,546.00	60,527,546.00	0.00	100.00
9 pendowokumpe	67,565,432.00	67,565,432.00	0.00	100.00
<b>Sukorame</b>	<b>648,738,141.00</b>	<b>648,738,141.00</b>	<b>0.00</b>	<b>100.00</b>

Sumber : Kantor Camat Sukorame

**Tabel 9.1.3 Baku Pajak Bumi dan Bangunan (PBB) di Kecamatan Sukorame**

Desa/Kelurahan	Wajib Pajak	Luas Tanah Kena	Luas Bangunan Kena
		Pajak (m <sup>2</sup> )	Pajak (m <sup>2</sup> )
(1)	(2)	(3)	(4)
1 Kedungkumpul	2,610	4,335,240	40,500
2 Sembung	700	1,190,000	210,000
3 banggle	1,076	1,910,900	22,900
4 Mragel	907	1,793,500	215,500
5 sukorame	3,173	5,163,700	897,400
6 Sewor	1,446	2,040,600	289,100
7 Kedungrejo	715	1,293,400	420,300
8 Wedoro	1,139	1,956,200	276,200
9 pendowokumpul	1,282	1,880,500	250,700
<b>Sukor</b>	<b>13,048</b>	<b>21,564,040</b>	<b>2,622,600</b>

Sumber : Kantor Camat Sukorame

## PEREKONOMIAN

**Tabel 9.1.4 Jumlah Bank Menurut Jenis di Kecamatan Sukorame , 2018**

<b>Desa/Kelurahan</b>	<b>Bank Umum</b>	<b>BPR</b>
(1)	(2)	(3)
1 Kedungkumpu	-	-
2 Sembung	-	-
3 banggle	-	-
4 Mragel	-	-
5 sukorame	1	1
6 Sewor	-	-
7 Kedungrejo	-	-
8 Wedoro	-	-
9 pendowokumꞑ	-	-
<b>Sukorame</b>	<b>1</b>	<b>1</b>

*Sumber : Kantor Camat Sukorame*

## PEREKONOMIAN

**Tabel 9.1.5 Jumlah Koperasi Menurut Jenis Koperasi di Kecamatan Sukorame , 2018**

Desa/Kelurahan	KUD	KPN	KOKPAR	KOPPAS	KOPWAN	Lainnya	Jumlah
(1)	(2)	(3)	(4)	(5)	(6)	(7)	(8)
1 Kedungkumpul	-	-	-	-	1	-	1
2 Sembung	-	-	-	-	1	-	1
3 banggle	-	-	-	-	1	-	1
4 Mragel	-	-	-	-	1	-	1
5 sukorame	-	-	-	-	1	2	3
6 Sewor	-	-	-	-	1	-	1
7 Kedungrejo	-	-	-	-	1	-	1
8 Wedoro	-	-	-	-	1	-	1
9 pendowokumpul	-	-	-	-	1	-	1
<b>Jumlah</b>	<b>-</b>	<b>-</b>	<b>-</b>	<b>-</b>	<b>9</b>	<b>2</b>	<b>11</b>

Sumber : Kantor Desa dan Kantor Kecamatan Sukorame



Sensus  
Penduduk  
2020

# DATA

## MENCERDASKAN BANGSA

*Enlighten The Nation*



**BADAN PUSAT STATISTIK  
KABUPATEN LAMONGAN**  
*BPS-Statistics of Lamongan Regency*

Jalan Veteran 185 Lamongan 62218  
Telp: (0322)321339, Fax: (0322)321339  
Homepage: <http://lamongankab.bps.go.id>  
E-mail: [bps3524@bps.go.id](mailto:bps3524@bps.go.id)