

0. 0402.1430

LABEL SEMENTARA
SENSUS BARANG 2014

Ruang	ID	Lokas	Petugas
B2309	121.0402.0813-1	KEC 61	EKA

WILDA: 33080.180

KATALOG.BPS = 1403.3308 18



KECAMATAN TEGALREJO
KABUPATEN MAGELANG

TEGALREJO

K
D
A

315.598
Kec.
Ind.

BPS Badan Pusat Statistik

DALAM ANGKA
TAHUN 2000

BPS BADAN PUSAT STATISTIK KABUPATEN MAGELANG
Jl. Letnan Tukiyat No. 4 Telp. (0293) 788143 Kota Mungkid 56511
E-Mail : bps3308@magelang.wasantara.net.id

BPS BADAN PUSAT STATISTIK KABUPATEN MAGELANG

126/08/01

KATALOG.BPS = 1403.3308 1.80



KECAMATAN TEGALREJO

KABUPATEN MAGELANG

No. PUS	10.0402.1430
M F N	: 5166
MILIK: UPT. PERPUSTAKAAN & DOK. STAT. BPS - JAKARTA	

**DALAM ANGKA
TAHUN 2000**

BPS BADAN PUSAT STATISTIK KABUPATEN MAGELANG

CAMAT TEGALREJO

SAMBUTAN

Asalamu'alaikum Wr. Wb.

Dengan memanjatkan puji dan syukur kehadirat Tuhan Yang Maha Esa, kami sambut gembira penerbitan buku "**KECAMATAN TEGALREJO DALAM ANGKA**".

Guna mendukung pelaksanaan Otonomi Daerah, penyediaan data sampai wilayah terkecil menjadi kebutuhan yang sangat mendesak dan mutlak diperlukan. Untuk itu Kami berharap agar penganekaragaman data statistik sampai wilayah terkecil dapat ditingkatkan, baik dari segi jenis, kualitas data maupun ketepatan waktu penyajiannya.


Kepada semua Instansi / Dinas / Lembaga baik Pemerintah maupun Swasta di Kecamatan Tegalrejo yang telah membantu terwujudnya buku ini, kami sampaikan terima kasih.

Kami berharap agar kerjasama lebih ditingkatkan dalam penyusunan buku ini dan dapat dilanjutkan untuk masa yang akan datang.

Akhirnya, semoga publikasi ini dapat dimanfaatkan sebagai dasar perencanaan dan evaluasi pelaksanaan pembangunan yang berkesinambungan di wilayah ini.

Wassalamu'alaikum Wr. Wb.

Tegalrejo, Juli 2001
Camat Tegalrejo


Drs. SULISTIJONO
NIP. 500 051 325

KATA PENGANTAR

KECAMATAN TEGALREJO DALAM ANGKA adalah publikasi tahunan yang diterbitkan oleh Mantri Statistik. Publikasi ini menyajikan data secara komprehensif dari berbagai bidang. Buku ini dimaksudkan untuk memberi gambaran tentang keadaan geografi, ciri-ciri dan keadaan sosial ekonomi penduduk tingkat kecamatan.

Publikasi tahun 2000 merupakan lanjutan publikasi tahun sebelumnya, memuat beberapa perubahan dan perbaikan, penambahan dan penyederhanaan tabel-tabel. Dalam semua tabel telah diusahakan untuk dapat menyajikan data tahun terakhir. Jika data tahun terakhir belum tersedia, maka disajikan data tahun sebelumnya.

Kami menyadari bahwa publikasi ini dapat terwujud berkat kerjasama dan partisipasi yang baik dari berbagai pihak.

Oleh karenanya kami ucapkan terima kasih kepada :

1. Yth. Kepala Badan Pusat Statistik Kab. Magelang.
2. Yth. Camat Tegalrejo beserta jajarannya.
3. Yth. Kepala Instansi /Dinas / Lembaga / Badan baik Pemerintah maupun Swasta.
4. Yth. Kepala Desa beserta jajarannya.

Publikasi ini masih banyak kekurangannya, demi perbaikan dan penyempurnaan dimasa datang, tanggapan dan saran yang bersifat membangun sangat diharapkan.

Semoga publikasi ini dapat bermanfaat hendaknya

Tegalrejo, Juli 2001
Mantri Statistik
Kecamatan Tegalrejo


UMI AGUSTINI
NIP .340009116

KEADAAN ALAM KECAMATAN TEGALREJO

1. LETAK GEOGRAFIS

- Luas : 35,89 Km²
- Ketinggian : ± 478 m
- Letak Astronomi :
 - 110° 01' 51" Bujur Timur
 - 110° 26' 28" Bujur Timur
 - 7° 19' 13" Lintang Selatan
 - 7° 42' 16" Lintang Selatan

2. BATAS WILAYAH

- Sebelah Utara : Kec. Grabag & Kec. Secang
- Sebelah Timur : Kec. Pakis
- Sebelah Selatan : Kec. Candimulyo
- Sebelah Barat : Kota Magelang

3. SUHU UDARA / CURAH HUJAN

- Rata-rata Suhu Udara : 28° C
- Curah hujan : 1615,5 mm

4. JENIS TANAH

- Tanah Aluvial : ± 14,5 %
- Tanah Latosol : ± 85,5%

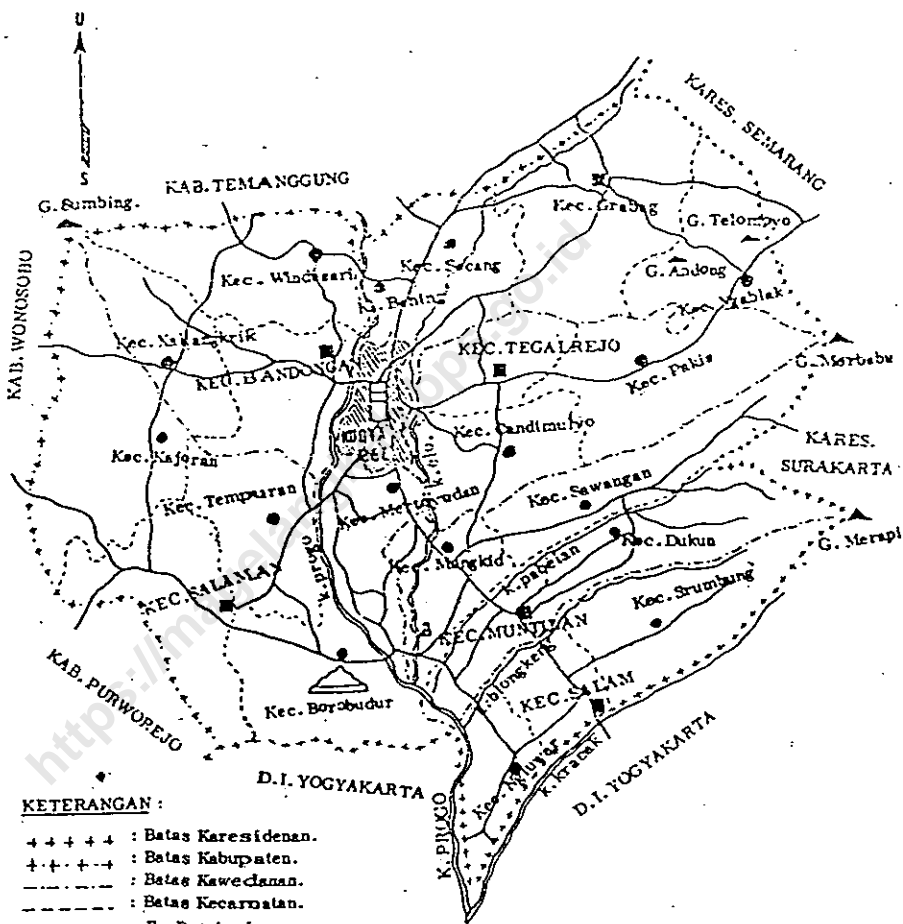
5. JARAK DARI IBUKOTA KEC. TEGALREJO KE :

- Kota Mungkid : 18 Km
- Kec. Mertoyudan : 10 Km
- Kec. Candimulyo : 5 Km
- Kec. Secang : 8 Km

PETA KABUPATEN MAGELANG

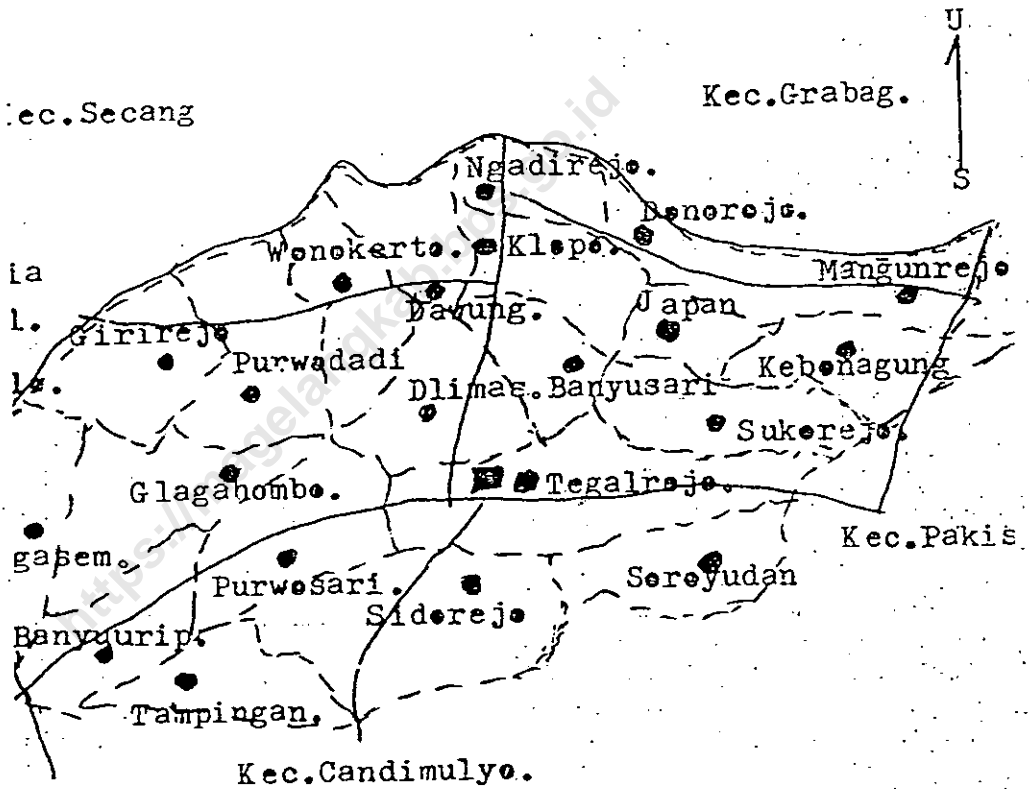
PEMERINTAH DAERAH KAB. DATI II
MAGELANG

SKALA 1 : 250.000.



PETA KECAMATAN
TEGALREJO

Tabel : 1.1



DAFTAR ISI

Hal

KATA SAMBUTAN
KATA PENGANTAR
DAFTAR ISI

PETA KABUPATEN MAGELANG	i
PETA KECAMATAN TEGALREJO	ii
LETAK GEOGRAFIS KECAMATAN TEGALREJO	iii

Tabel

BAB I LETAK GEOGRAFI DAN KEADAAN ALAM

I.1. Luas Wilayah Menurut Penggunaan Tanah Dirinci Menurut Desa di Kecamatan Tegalrejo Keadaan Akhir Tahun 2000	1
I.2. Banyaknya Curah Hujan di Kecamatan Tegalrejo Dirinci Menurut Bulan Tahun 1999-2000.....	5
I.3. Banyaknya Hari Hujan di Kecamatan Tegalrejo Dirinci Menurut Bulan Tahun 1999-2000.....	6

BAB II PEMERINTAHAN

II.2. Nama Kepala Desa & Sekretaris Desa di Kecamatan Tegalrejo Tahun 2000	7
II.2. Banyaknya Dusun, RT, RW Menurut Desa di Kecamatan Tegalrejo Tahun 2000.....	8
II.3. Klasifikasi Desa di Kec. Tegalrejo Tahun 2000.....	9
II.4. Banyaknya Wilayah Pencacahan (Wilcah) Dirinci Menurut Perkotaan (P) & Pedesaan (D).....	10
II.5. Banyaknya Blok Sensus Dalam Pemetaan SP 2000 Dirinci Menurut Desa di Kecamatan Tegalrejo	11
II.6. Luas Tanah Bengkok Pamong Desa Menurut Desa di Kecamatan Tegalrejo Tahun 2000.....	12
II.7. Banyaknya Balai Desa & Kantor Desa Dirinci Menurut Desa di Kecamatan Tegalrejo Tahun 2000	13

BAB III KEPENDUDUKAN

- III.1. Perkembangan Jumlah Penduduk Kec. Tegalrejo 14
- III.2. Banyaknya Penduduk Menurut Jenis Kelamin, Dewasa Anak-anak Dirinci Menurut Desa di Kec. Tegalrejo.....15
- III.3. Jumlah Penduduk Menurut Jenis Kelamin Dirinci Per Desa di Kecamatan Tegalrejo Tahun 200016
- III.4. Banyaknya Penduduk WNA Tiap Desa Dirinci Menurut Kewarganegaraan & Jenis Kelamin di Kecamatan Tegalrejo Pada Tahun 200017
- III.5. Luas Wilayah, Jumlah Penduduk & Kepadatan Penduduk Per Km² Dirinci Per Desa di Kec. Tegalrejo 200018
- III.6. Jumlah Penduduk, Rumah Tangga & Rata-rata Penduduk Tiap Rumah Tangga Dirinci Per Desa di Kecamatan Tegalrejo Tahun 200019
- III.7. Sex Ratio Penduduk di Tiap Desa di Kec. Tegalrejo Tahun 20002
- III.8. Mutasi Penduduk Tiap Desa di Kecamatan Tegalrejo Selama Tahun 2000 2
- III.9. Jumlah Penduduk Menurut Kelompok Umur & Jenis Kelamin di Kecamatan Tegalrejo Tahun 20002

BAB IV SOSIAL

- IV.1. Banyaknya Penduduk Menurut Agama Dirinci Tiap Desa di Kecamatan Tegalrejo Tahun 2000.....
- IV.2. Banyaknya Tempat Ibadah Menurut Desa di Kecamatan Tegalrejo Tahun 2000
- IV.3. Banyaknya Nikah, Talak, Cerai & Rujuk Dirinci Per Desa di Kecamatan Tegalrejo Tahun 2000
- IV.4. Banyaknya Sekolah, Guru & Murid Menurut Jenis Sekolah Dirinci Per Desa di Kec. Tegalrejo Tahun 2000
- IV.5. Banyaknya PUS, Peserta KB Aktif Dirinci Per Desa di Kecamatan Tegalrejo Tahun 2000.....
- IV.6. Banyaknya Dokter, Tenaga Medis & Dukun Bayi Dirinci Per Desa di Kecamatan Tegalrejo Tahun 2000.....
- IV.7. Banyaknya Anggota Tabulin Dirinci Per Desa di

Kecamatan tegalrejo Tahun 2000	32
IV.8. Jumlah Pasar, Toko, Kios, Warung Makan Dirinci Per Desa di Kecamatan Tegalrejo Tahun 2000	33

BAB V TRANSPORTASI DAN TELEKOMUNIKASI

V.1. Banyaknya Sarana Angkutan Darat dan Jenis Kendaraan Bermotor dirinci Per Desa di Kec. Tegalrejo Th.2000.....	34
V.2 Banyaknya Pesawat Radio, TV dan Wartel dirinci Per Desa Di Kecamatan Tegalrejo Tahun 2000	35

<https://magelangkab.bps.go.id>

IV.2. Banyaknya Tempat Ibadah Menurut Desa di Kecamatan Ngablak Tahun 2000	31
IV.3. Banyaknya Nikah, Talak, Cerai & Rujuk Dirinci Per Desa di Kecamatan Ngablak Tahun 2000	32
IV.4. Banyaknya Rumah Penduduk Menurut Jenis Dinding Dirinci Per Desa di Kecamatan Ngablak Tahun 2000	33
IV.5. Banyaknya Sekolah, Guru & Murid Menurut Jenis Sekolah Dirinci Per Desa di Kecamatan Ngablak Tahun 2000	34
IV.6. Banyaknya PUS, Peserta KB Aktif Dirinci Per Desa di Kecamatan Ngablak Tahun 2000	38
IV.7. Banyaknya Dokter, Tenaga Medis & Dukun Bayi Dirinci Per Desa di Kecamatan Ngablak Tahun 2000	39
IV.8. Banyaknya Anggota Tabulin Dirinci Per Desa di Kecamatan Ngablak Tahun 2000	40
IV.9. Jumlah Dana Tabulin Yang Sudah Masuk Dirinci Per Desa di Kecamatan Ngablak Tahun 2000	41
IV.10. Jumlah Pasar, Toko, Kios, warung Makan Dirinci Per Desa di Kecamatan Ngablak Tahun 2000	43

BAB V PERTANIAN

V.1. Banyaknya Ternak Besar & Kecil Dirinci Per Desa di Kecamatan Ngablak Tahun 2000	4
V.2. Banyaknya Unggas Dirinci Per Desa di Kecamatan Ngablak Tahun 2000	4

BAB VI TRANSPORTASI DAN TELEKOMUNIKASI

VI.1. Banyaknya Sarana Angkutan Darat & Jenis Kendaraan Bermotor di Kecamatan Ngablak Keadaan Akhir Tahun 2000	4
VI.2. Banyaknya Pesawat Radio, TV & Sepeda di Kecamatan Ngablak Keadaan Akhir Tahun 2000	4
VI.3. Panjang Jalan Propinsi, Kabupaten, Desa di Kecamatan Ngablak Keadaan Akhir Tahun 2000	4

LETAK GEOGRAFIS KECAMATAN NGABLAK

A. BATAS-BATAS WILAYAH KECAMATAN NGABLAK :

1. Sebelah Utara : Kec. Banyubiru dan Kec. Getasan (Kab. Semarang)
2. Sebelah Timur : Kec. Ngampel dan Kec. Selo (Kab. Boyolali)
3. Sebelah Selatan : Kec. Pakis
4. Sebelah Barat : Kec. Grabag

B. KETINGGIAN IBUKOTA KEC. NGABLAK DARI PERMUKAAN LAUT : ± 850 M

C. JARAK DARI IBUKOTA KECAMATAN KE DAERAH DESA-DESA :

1. Ibukota Kabupaten Magelang : 29 Km
2. Ibukota Kecamatan Grabag : 11 Km
3. Ibukota Kecamatan Pakis : 8 Km
4. Ibukota Kecamatan Getasan : 7 Km
5. Desa Magersari : 7 Km
6. Desa Bandungrejo : 6 Km
7. Desa Tejosari : 2 Km
8. Desa Genikan : 5 Km
9. Desa Jagonayan : 3 Km
10. Desa Ngablak : 0 Km
11. Desa Sumberejo : 1 Km
12. Desa Madyogoro : 5 Km
13. Desa Kanigoro : 9 Km
14. Desa Selomirah : 8 Km
15. Desa Girirejo : 3 Km
16. Desa Pandean : 3 Km
17. Desa Jogoyasan : 4 Km
18. Desa Pagergunung : 8 Km
19. Desa Keditan : 5 Km
20. Desa Seloprojo : 9 Km

**LUAS WILAYAH MENURUT PENGGUNAAN TANAH
DIRINCI MENURUT DESA DI KECAMATAN TEGALREJO
KEADAAN AKHIR TAHUN 2000**

Tabel : I.1

No.	Desa	TANAH SAWAH			
		Irigasi Tehnis	Irigasi 1/2Tehnis	Seder- hana	Tadah Hujan
1	2	3	4	5	6
1	Banyuurip	-	-	3,000	43,500
2	Tampingan	-	-	80,000	21,269
3	Purwosari	-	-	10,725	9,900
4	Sidorejo	-	-	-	107,000
5	Soroyudan	-	-	10,000	50,000
6	Tegalrejo	-	-	-	56,337
7	Sukorejo	-	-	-	63,000
8	Kebonagung	-	-	56,000	20,850
9	J a p a n	-	-	-	102,000
10	Banyusari	-	-	-	74,889
11	Dlimas	-	-	-	45,000
12	Glagahombo	-	-	-	91,291
13	Ngasem	-	33,000	12,000	6,189
14	Girirejo	-	137,146	-	-
15	Purwodadi	-	40,000	33,000	15,000
16	Wonokerto	-	60,000	-	14,346
17	Dawung	-	62,516	-	56,530
18	K l o p o	-	15,550	-	102,950
19	Ngedirejo	-	14,000	-	61,498
20	Donorojo	-	-	29,600	78,000
21	Mangunrejo	-	-	-	108,685
Jumlah		0,000	362,212	234,325	1128,234

Sumber Data : Monografi Desa

**LUAS WILAYAH MENURUT PENGGUNAAN TANAH
DIRINCI MENURUT DESA DI KECAMATAN TEGALREJO
KEADAAN AKHIR TAHUN 2000**

Tabel : I.1 Lanjutan

No.	Desa	TANAH KERING		
		Pekarangan / Bangunan	Tegalan / Kebun	Padang Gembala
1	2	7	8	9
1	Banyuurip	36,500	46,000	-
2	Tampingan	72,681	71,150	-
3	Purwosari	43,200	37,705	-
4	Sidorejo	52,022	99,978	-
5	Soroyudan	46,700	83,300	-
6	Tegalrejo	54,000	112,066	-
7	Sukorejo	22,200	83,800	-
8	Kebonagung	38,395	23,755	-
9	J a p a n	36,500	9,500	-
10	Baryusari	20,552	35,643	-
11	Dlimas	53,000	152,500	-
12	Glagahombo	50,000	62,059	-
13	Ngasem	16,446	18,550	-
14	Girirejo	50,354	6,500	-
15	Purwodadi	19,000	23,000	-
16	Wonokerto	20,499	2,000	-
17	Dawung	27,711	21,875	-
18	K l o p o	21,500	19,500	-
19	Ngadirejo	29,000	1,000	-
20	Donorojo	20,900	8,000	-
21	Mangunrejo	50,035	33,280	-
Jumlah		781,195	951,161	0,000

Sumber Data : Monografi Desa

**LUAS WILAYAH MENURUT PENGGUNAAN TANAH
DIRINCI MENURUT DESA DI KECAMATAN TEGALREJO
KEADAAN AKHIR TAHUN 2000**

Tabel : I.1 Lanjutan

No.	Desa	TANAH KERING		
		Tambak / Kolam	Rawa	Hutan Negara
1	2	10	11	12
1	Banyuurip	-	-	-
2	Tampingan	-	-	-
3	Purwosari	-	-	-
4	Sidorejo	-	-	-
5	Soroyudan	-	-	-
6	Tegalrejo	-	-	-
7	Sukorejo	-	-	-
8	Kebonagung	-	-	-
9	J a p a n	-	-	-
10	Banyusari	-	-	-
11	Dlimas	-	-	-
12	Glagahombo	-	-	-
13	Ngasem	-	-	-
14	Girirejo	-	-	-
15	Purwodadi	-	-	-
16	Wonokerto	-	-	-
17	Dawung	-	-	-
18	K l o p o	-	-	-
19	Ngadirejo	-	-	-
20	Donorojo	-	-	-
21	Mangunrejo	-	-	-
Jumlah		0,000	0,000	0,000

Sumber Data : Monografi Desa

**LUAS WILAYAH MENURUT PENGGUNAAN TANAH
DIRINCI MENURUT DESA DI KECAMATAN TEGALREJO
KEADAAN AKHIR TAHUN 2000**

Tabel : I.1 Lanjutan

No.	Desa	TANAH KERING		Jumlah Luas Wilayah
		Perkebunan Negara/Swasta	Lain-lain	
1	2	13	14	15
1	Banyuurip	-	9,600	138,600
2	Tampingan	-	0,900	72,050
3	Purwosari	2,750	7,010	111,290
4	Sidorejo	-	3,000	262,000
5	Soroyudan	-	5,500	195,500
6	Tegalrejo	-	5,289	227,692
7	Sukorejo	-	3,000	172,000
8	Kebonagung	-	6,525	145,525
9	J a p a n	-	2,000	150,000
10	Banyusari	-	4,689	135,773
11	Dlimas	-	5,000	255,500
12	Glagahombo	-	8,650	212,000
13	Ngasem	-	9,611	95,796
14	Girirejo	-	2,000	196,000
15	Purwodadi	-	12,000	142,000
16	Wonokerto	-	1,500	98,345
17	Dawung	-	7,000	175,632
18	K i o p o	-	4,500	164,000
19	Ngadirejo	-	6,502	112,000
20	Donorojo	-	3,500	140,000
21	Mangunrejo	-	12,000	204,000
Jumlah		2,750	119,776	3405,703

Sumber Data : Monografi Desa

**BANYAKNYA CURAH HUJAN DI KECAMATAN TEGALREJO
DIRINCI MENURUT BULAN TAHUN 1998-2000**

Tabel : 1.2

BULAN	Banyaknya Curah Hujan (mm)	
	1999	2000
1	2	3
1. JANUARI	569	717
2. FEBRUARI	469	358
3. MARET	352	867
4. APRIL	184	329
5. MEI	143	175
6. JUNI	95	70
7. JULI	19	-
8. AGUSTUS	12	126
9. SEPTEMBER	15	1
10. OKTOBER	234	378
11. NOPEMBER	528	320
12. DESEMBER	531	255
JUMLAH	3151	3596


Sumber Data : PPH Kecamatan

**BANYAKNYA HARI HUJAN DI KECAMATAN TEGALREJO
DIRINCI MENURUT BULAN TAHUN 1998-2000**

Tabel : I.3

BULAN	Banyaknya Hari Hujan (mm)	
	1999	2000
1	2	3
1. JANUARI	20	22
2. PEBRUARI	17	15
3. MARET	13	19
4. APRIL	11	13
5. MEI	5	5
6. JUNI	7	4
7. JULI	2	-
8. AGUSTUS	2	3
9. SEPTEMBER	1	1
10. OKTOBER	13	13
11. NOPEMBER	24	17
12. DESEMBER	21	18
JUMLAH	136	130

Sumber Data : PPH Kecamatan



<https://magelangkab.go.id>

**NAMA KEPALA DESA DAN SEKRETARIS DESA
DI KECAMATAN TEGALREJO TAHUN 2000**

Tabel : II.2

No.	Desa	Nama Kepala Desa	Nama Sekretaris Desa
1	2	3	4
1	Banyuurip	Sugijarno	
2	Tampingan	Suparman	M Yani
3	Purwosari	Mundakir	Sumarno
4	Sidorejo	Sutrisno	Y Suradi
5	Soroyudan	Nurhadi	Isbiyanto Pj.
6	Tegalrejo	Agung	
7	Sukorejo	Asnawi	Slamet Usup
8	Kebonagung	A Baidlowi	Sugiarti
9	J a p a n	Tamiis	Ahmad
10	Banyusari	Muhajir	H Basir
11	Dlimas	Mufid	Budiyono
12	Giagahombo	Zaenal Abidin	Rus Tamyis
13	Ngasem	Maryono	Meimanto
14	Girirejo	Sutrisno	Dwi Lila Mardiana
15	Purwodadi	H Jazis	M Sihabudin
16	Wonokerto	Harsono	M Tohir
17	Dawung	Miftah Yasin	M Hilal
18	K l o p o	Karno	Hadi S. A.
19	Ngadirejo	Rofi'i Pj.	Rofi'i
20	Donorojo	Eko Hadi	Zaenal Arifin
21	Mangunrejo	Sudiono	Budiyanto
Jumlah			

Sumber Data : Kantor Kecamatan TEGALREJO

**BANYAKNYA DUSUN, RW,RT MENURUT DESA
DI KECAMATAN TEGALREJO TAHUN 2000**

Tabel : II.2

No.	Desa	BANYAKNYA		
		Dusun	RW	RT
1	2	3	4	5
1	Banyuurip	4	8	25
2	Tampingan	9	6	26
3	Purwosari	4	2	20
4	Sidorejo	11	9	38
5	Soroyudan	8	3	19
6	Tegalrejo	9	10	27
7	Sukorejo	6	6	24
8	Kebonagung	9	0	23
9	J a p a n	8	8	20
10	Banyusari	6	6	11
11	Dlimas	10	11	22
12	Glagahombo	7	8	25
13	Ngasem	5	6	13
14	Girirejo	8	7	32
15	Purwodadi	3	4	12
16	Wonokerto	3	3	10
17	Dawung	8	7	23
18	K l o p o	6	6	12
19	Ngadirejo	5	7	18
20	Donorojo	7	7	17
21	Mangunrejo	6	6	21
Jumlah		142	138	438

Sumber Data : Monografi Desa

**KLASIFIKASI DESA
DI KECAMATAN TEGALREJO TAHUN 2000**

Tabel : II.3

No.	Desa	BANYAKNYA		
		Swadaya	Swakarya	Swa Sembada
1	2	3	4	5
1	Banyuurip	-	-	v.
2	Tampingan	-	-	v
3	Purwosari	-	-	v
4	Sidorejo	-	-	v
5	Soroyudari	-	-	v
6	Tegalrejo	-	-	v
7	Sukorejo	-	-	v
8	Kebonagung	-	-	v
9	J a p a n	-	-	v
10	Banyusari	-	-	v
11	Dlimas	-	-	v
12	Glagahombo	-	-	v
13	Ngasem	-	-	v
14	Girirejo	-	-	v
15	Purwodadi	-	-	v
16	Wonokerto	-	-	v
17	Dawung	-	-	v
18	K l o p o	-	-	v
19	Ngadirejo	-	-	v
20	Donorojo	-	-	v
21	Mangunrejo	-	-	v
Jumlah		0	0	21

Sumber Data : Kantor Kecamatan TEGALREJO

**BANYAKNYA WILAYAH PENCACAHAN (WILCAH)
DIRINCI MENURUT PERKOTAAN (K) DAN PERDESAAN (D)
DI KECAMATAN TEGALREJO TAHUN 2000**

Tabel : II.4

No.	Desa	PERKOTAAN (K)		PERDESAAN (D)	
		Wilcah Biasa	Wilcah Khusus	Wilcah Biasa	Wilcah Khusus
1	2	3	4	5	6
1	Banyuurip	-	-	2	-
2	Tampingan	-	-	3	-
3	Purwosari	-	-	2	-
4	Sidorejo	-	-	3	-
5	Soroyudan	-	-	2	-
6	Tegalrejo	3	1	-	-
7	Sukorejo	-	-	2	-
8	Kebonagung	-	-	2	-
9	J a p a n	-	-	1	-
10	Banyusari	-	-	1	1
11	Dlimas	-	-	2	-
12	Glagahombo	-	-	2	-
13	Ngasem	-	-	1	-
14	Girirejo	-	-	2	-
15	Purwodadi	-	-	2	-
16	Wonokerto	-	-	1	-
17	Dawung	-	-	2	-
18	K l o p o	-	-	2	-
19	Ngadirejo	-	-	2	-
20	Donorojo	-	-	1	-
21	Mangunrejo	-	-	1	-
Jumlah		3	1	36	1

Sumber Data : Statistik Kecamatan

**BANYAKNYA BLOK SENSUS DALAM PEMETAAN
SENSUS PENDUDUK 2000
DIRINCI MENURUT DESA DI KECAMATAN TEGALREJO**

Tabel : II.5

No.	Desa	BANYAKNYA		
		Blok Sensus Biasa	Blok Sensus Persiapan	Jumlah Blok Sensus
1	2	3	4	5
1	Banyuurip	7	1	8
2	Tampingan	7	-	7
3	Purwosari	5	-	5
4	Sidorejo	8	1	9
5	Soroyudan	6	1	7
6	Tegalrejo	9	1	10
7	Sukorejo	5	1	6
8	Kebonagung	4	-	4
9	Japati	3	-	3
10	Banyusari	3	2	5
11	Dlimas	6	-	6
12	Glagahombo	5	1	6
13	Ngasem	2	-	2
14	Girirejo	7	-	7
15	Purwodadi	4	2	6
16	Wonokerto	3	3	6
17	Dawung	5	1	6
18	Klipo	4	-	4
19	Ngadirejo	4	1	5
20	Donorojo	4	-	4
21	Mangunrejo	4	1	5
Jumlah		105	16	121

Sumber Data : Statistik Kecamatan

**LUAS TANAH BENGKOK PAMONG DESA
MENURUT DESA DI KECAMATAN TEGALREJO
TAHUN 2000**

Tabel : II.6

No.	Desa	TANAH BENGKOK PAMONG DESA		
		Lahan Sawah	Lahan Kering	Lahan Kolam
1	2	3	4	5
1	Banyuurip	4,305	3,270	-
2	Tampingan	13,616	4,175	-
3	Purwosari	2,625	4,275	-
4	Sidorejo	9,000	12,000	-
5	Soroyudan	9,105	11,710	-
6	Tegalrejo	5,350	15,800	-
7	Sukorejo	6,337	5,925	-
8	Kebonagung	6,020	0,945	-
9	J a p a n	10,025	1,015	-
10	Banyusari	10,180	3,611	-
11	Dlimas	1,500	12,500	-
12	Glagahombo	2,450	11,225	-
13	Ngasem	3,075	-	-
14	Girirejo	6,343	0,150	-
15	Purwodadi	5,383	1,440	-
16	Wonokerto	7,000	-	-
17	Dawung	7,837	-	-
18	K l o p o	9,720	-	-
19	Ngadirejo	6,460	-	-
20	Donorojo	9,145	0,200	-
21	Mangunrejo	10,000	0,080	-
Jumlah		145,476	88,321	0

Sumber Data : Monografi Desa


**BANYAKNYA BALAI DESA DAN KANTOR DESA
RINCI MENURUT DESA DI KECAMATAN TEGALREJO
TAHUN 2000**

Tabel : II.7

No.	Desa	BANYAKNYA	
		Balai Desa	Kantor Desa
1	2	3	4
1	Banyuurip	1	-
2	Tampingan	1	-
3	Purwosari	-	1
4	Sidorejo	1	-
5	Soroyudan	-	-
6	Tegalrejo	-	1
7	Sukorejo	1	-
8	Kebonagung	1	-
9	J a p a n	1	-
10	Banyusari	1	-
11	Dlimas	1	-
12	Glagahombo	1	-
13	Ngasem	1	-
14	Girirejo	1	-
15	Purwodadi	1	-
16	Wonokerto	1	-
17	Dawung	1	-
18	K l o p o	1	-
19	Ngadirejo	1	-
20	Donorojo	1	-
21	Mangunrejo	1	-
Jumlah		18	2

Sumber Data : Kantor Kecamatan TEGALREJO

**PENDUDUK &
ANGKATAN KERJA**



<https://magelangka.com>

**PERKEMBANGAN JUMLAH PENDUDUK
KECAMATAN TEGALREJO
TAHUN 1990 - 2000**

Tabel : III.1

No.	Tahun	PENDUDUK			Pertambahan Penduduk	
		Laki - laki	Perempuan	Jumlah	Jiwa	%
1	2	3	4	5	6	7
1	1990	22.275	19.654	41.929	3.532	9,20
2	1991	22.299	19.703	42.002	73	0,17
3	1992	22.307	19.661	41.968	-34	-0,08
4	1993	22.400	19.730	42.130	162	0,39
5	1994	22.397	19.837	42.234	104	0,25
6	1995	22.501	19.888	42.389	155	0,37
7	1996	22.600	19.943	42.543	154	0,36
8	1997	22.716	20.094	42.810	267	0,63
9	1998	23.041	20.465	43.506	696	1,63
10	1999	23.495	20.835	44.330	824	1,89
11	2000	25.188	22.358	47.546	3.216	7,25
rata-rata pertambahan penduduk tiap tahun					832	

Sumber Data : Monografi Desa

**BANYAKNYA PENDUDUK MENURUT JENIS KELAMIN
DEWASA, ANAK-ANAK, DIRINCI MENURUT DESA
DI KECAMATAN TEGALREJO PADA TAHUN 2000**

Tabel : III.2

No.	Desa	Jumlah Rumah Tangga	PENDUDUK				Total Penduduk
			DEWASA		ANAK-ANAK		
			L	P	L	P	
1	2	3	4	5	6	7	8
1	Banyuurip	739	1.088	1.110	475	425	3.098
2	Tampingan	753	1.107	1.168	485	448	3.208
3	Purwosari	452	606	657	265	251	1.779
4	Sidorejo	824	1.230	1.223	538	469	3.460
5	Soroyudan	491	740	742	324	283	2.089
6	Tegalrejo	941	3.031	1.542	1.324	591	6.488
7	Sukorejo	479	807	720	354	274	2.155
8	Kebonagung	439	626	642	273	246	1.787
9	J a p a n	353	493	496	216	190	1.395
10	Banyusari	306	515	381	225	146	1.267
11	Dlimas	664	886	1.008	387	386	2.667
12	Glagahombo	584	740	778	324	298	2.140
13	Ngasem	268	388	427	170	165	1.150
14	Girirejo	778	1.249	1.176	544	451	3.420
15	Purwodadi	391	585	535	254	204	1.578
16	Wonokerto	273	418	414	182	159	1.173
17	Dawung	524	841	816	368	313	2.338
18	K l o p o	399	597	615	260	235	1.707
19	Ngadirejo	425	550	596	240	228	1.614
20	Donorojo	340	455	502	199	192	1.348
21	Mangunrejo	439	578	619	251	237	1.685
Jumlah		10862	17530	#####	7658	6191	47546

Sumber Data : Monografi Desa

**JUMLAH PENDUDUK MENURUT JENIS KELAMIN
DIRINCI PER DESA DI KECAMATAN TEGALREJO
TAHUN 2000**

Tabel : III.3

No.	Desa	PENDUDUK		Jumlah Total Penduduk
		Laki-laki	Perempuan	
1	2	3	4	5
1	Banyuurip	1.563	1.535	3.098
2	Tampingan	1.592	1.616	3.208
3	Purwosari	871	908	1.779
4	Sidorejo	1.768	1.692	3.460
5	Soroyudan	1.064	1.025	2.089
6	Tegalrejo	4.355	2.133	6.488
7	Sukorejo	1.161	994	2.155
8	Kebonagung	899	888	1.787
9	J a p a n	709	686	1.395
10	Banyusari	740	527	1.267
11	Dlimas	1.273	1.394	2.667
12	Glagahombo	1.064	1.076	2.140
13	Ngasem	558	592	1.150
14	Girirejo	1.793	1.627	3.420
15	Purwodadi	839	739	1.578
16	Wonokerto	600	573	1.173
17	Dawung	1.209	1.129	2.338
18	K l o p o	857	850	1.707
19	Ngadirejo	790	824	1.614
20	Donorojo	654	694	1.348
21	Mangunrejo	829	856	1.685
Jumlah		25.188	22.358	47.546

Sumber Data : Monografi Desa

**BANYAKNYA PENDUDUK WNA TIAP DESA
DIRINCI MENURUT KEWARGANEGARAAN DAN JENIS KELAMIN
DI KECAMATAN TEGALREJO PADA TAHUN 2000**

Tabel : III.4

No.	Desa	Jumlah Rumah Tangga	Warga Negara Asing						Total Penduduk
			Cina		Belanda		Lain-lain		
			L	P	L	P	L	P	
1	2	3	4	5	6	7	8	9	10
1	Banyuurip								
2	Tampingan								
3	Purwosari								
4	Sidorejo								
5	Soroyudan								
6	Tegalrejo								
7	Sukorejo								
8	Kebonagung								
9	Japari								
10	Banyusari		N	I	H	I	L		
11	Dimas								
12	Glagahombo								
13	Ngasem								
14	Girirejo								
15	Purwodadi								
16	Wonokerto								
17	Dawung								
18	Klipo								
19	Ngadirejo								
20	Donorojo								
21	Mangunrejo								
Jumlah		0	0	0	0	0	0	0	0

Sumber Data : Monografi Desa

**LUAS WILAYAH, JUMLAH PENDUDUK
DAN KEPADATAN PENDUDUK PER KM2
DIRINCI PER DESA DI KECAMATAN TEGALREJO TAHUN 200**

Tabel : III.5

No.	Desa	Luas Wilayah (Km2)	Jumlah Penduduk	Kepadatan Penduduk
1	2	3	4	5
1	Banyuurip	1,39	3.098	2.229
2	Tampingan	2,55	3.208	1.258
3	Purwosari	1,11	1.779	1.603
4	Sidorejo	2,62	3.460	1.321
5	Soroyudan	1,95	2.089	1.071
6	Tegalrejo	2,28	6.488	2.846
7	Sukorejo	1,72	2.155	1.253
8	Kebonagung	1,46	1.787	1.224
9	J a p a n	1,50	1.395	930
10	Banyusari	1,36	1.267	932
11	Dlimas	2,55	2.667	1.046
12	Glagahombo	2,12	2.140	1.009
13	Ngasem	0,96	1.150	1.198
14	Girirejo	1,96	3.420	1.745
15	Purwodadi	1,42	1.578	1.111
16	Wonokerto	0,98	1.173	1.197
17	Dawung	1,76	2.338	1.328
18	K l o p o	1,64	1.707	1.041
19	Ngadirejo	1,12	1.614	1.441
20	Donorojo	1,40	1.348	963
21	Mangunrejo	2,04	1.685	826
Jumlah		35,89	47546	1.325

Sumber Data : Monografi Desa

**JUMLAH PENDUDUK, RUMAH TANGGA
DAN RATA-RATA PENDUDUK TIAP RUMAH TANGGA
IRINCI PER DESA DI KECAMATAN TEGALREJO TAHUN 200**

Tabel : III.6

No.	Desa	Jumlah Penduduk	Jumlah Rumah Tangga	Rata-rata Jiwa / RT
1	2	3	4	5
1	Banyuurip	3.098	739	4
2	Tampingan	3.208	753	4
3	Purwosari	1.779	452	4
4	Sidorejo	3.460	824	4
5	Soroyudan	2.089	491	4
6	Tegalrejo	6.488	941	7
7	Sukorejo	2.155	479	4
8	Kebonagung	1.787	439	4
9	J a p a n	1.395	353	4
10	Banyusari	1.267	306	4
11	Dlimas	2.667	664	4
12	Glagahombo	2.140	584	4
13	Ngasem	1.150	268	4
14	Girirejo	3.420	778	4
15	Purwodadi	1.578	391	4
16	Wonokerto	1.173	273	4
17	Dawung	2.338	524	4
18	K l o p o	1.707	399	4
19	Ngadirejo	1.614	425	4
20	Dónorojo	1.348	340	4
21	Mangunrejo	1.685	439	4
Jumlah		47546	10862	4

Sumber Data : Monografi Desa

**SEX RATIO PENDUDUK DI TIAP DESA
DI KECAMATAN TEGALREJO TAHUN 2000**

Tabel : III.7

No.	Desa	PENDUDUK			Sex Ratio
		Laki-laki	Perempuan	Jumlah	
1	2	3	4	5	6
1	Banyuurip	1.563	1.535	3.098	101,82
2	Tampingan	1.592	1.616	3.208	98,51
3	Purwosari	871	908	1.779	95,93
4	Sidorejo	1.768	1.692	3.460	104,49
5	Soroyudan	1.064	1.025	2.089	103,80
6	Tegalrejo	4.355	2.133	6.488	204,17
7	Sukorejo	1.161	994	2.155	116,80
8	Kebonagung	899	888	1.787	101,24
9	J a p a n	709	686	1.395	103,35
10	Banyusari	740	527	1.267	140,42
11	Dlimas	1.273	1.394	2.667	91,32
12	Glagahombo	1.064	1.076	2.140	98,88
13	Ngasem	558	592	1.150	94,26
14	Girirejo	1.793	1.627	3.420	110,20
15	Purwodadi	839	739	1.578	113,53
16	Wonokerto	600	573	1.173	104,71
17	Dawung	1.209	1.129	2.338	107,09
18	K l o p o	857	850	1.707	100,82
19	Ngadirejo	790	824	1.614	95,87
20	Donorojo	654	694	1.348	94,24
21	Mangunrejo	829	856	1.685	96,85
Jumlah		25188	22358	47546	112,66

Sumber Data : Monografi Desa

**UTASI PENDUDUK TIAP DESA DI KECAMATAN TEGALREJO
SELAMA TAHUN 2000**

Tabel : III.8

No.	Desa	MUTASI PENDUDUK			
		Lahir	Mati	Datang	Pindah
1	2	3	4	5	6
1	Banyuurip	23	3	71	9
2	Tampingan	27	3	70	4
3	Purwosari	20	2	13	9
4	Sidorejo	34	2	33	10
5	Soroyudan	21	3	41	13
6	Tegalrejo	28	7	39	12
7	Sukorejo	41	4	35	4
8	Kebonagung	28	8	6	47
9	J a p a n	35	3	28	15
10	Banyusari	24	3	2	283
11	Dlimas	23	6	29	11
12	Glagahombo	22	6	11	74
13	Ngasem	25	5	29	54
14	Girirejo	35	4	29	16
15	Purwodadi	24	11	13	99
16	Wonokerto	20	4	25	6
17	Dawung	54	9	20	84
18	K l o p o	30	15	28	20
19	Ngadirejo	28	9	29	9
20	Donorojo	21	3	38	13
21	Mangunrejo	19	2	4	43
Jumlah		582	115	593	835

Sumber Data : Monografi Desa

**JUMLAH PENDUDUK MENURUT KELOMPOK UMUR
DAN JENIS KELAMIN
DI KECAMATAN TEGALREJO TAHUN 2000**

Tabel : III.9

No.	Kelompok Umur	PENDUDUK		
		Laki-laki	Perempuan	Jumlah
1	2	3	4	5
1	0 - 4	2.293	1.877	4.170
2	5 - 9	2.745	2.215	4.960
3	10 - 14	2.620	2.099	4.719
4	15 - 19	2.990	2.513	5.503
5	20 - 24	2.972	1.606	4.578
6	25 - 29	2.518	2.416	4.934
7	30 - 39	2.440	2.276	4.716
8	40 - 49	2.294	2.306	4.600
9	50 - 59	2.407	2.530	4.937
10	60+	1.909	2.520	4.429
Jumlah		25.188	22.358	47.546

Sumber Data : Monografi Desa



<https://www.1000books.com>

**BANYAKNYA PENDUDUK MENURUT AGAMA
DIRINCI TIAP DESA
DI KECAMATAN TEGALREJO TAHUN 2000**

Tabel : IV.1

No.	Desa	PEMELUK AGAMA					Jumlah
		Islam	Katholik	Protes- tan	Hindu	Budha	
1	2	3	4	5	6	7	8
1	Banyuurip	3.068	20	10	-	-	3.098
2	Tampingan	3.200	2	6	-	-	3.208
3	Purwosari	1.774	-	5	-	-	1.779
4	Sidorejo	3.453	-	7	-	-	3.460
5	Soroyudan	2.089	-	-	-	-	2.089
6	Tegalrejo	6.482	-	6	-	-	6.488
7	Sukorejo	2.155	-	-	-	-	2.155
8	Kebonagung	1.784	-	3	-	-	1.787
9	J a p a n	1.395	-	-	-	-	1.395
10	Banyusari	1.266	-	1	-	-	1.267
11	Dlimas	2.667	-	-	-	-	2.667
12	Glagahombo	2.100	-	40	-	-	2.140
13	Ngasem	1.150	-	-	-	-	1.150
14	Girirejo	3.415	1	4	-	-	3.420
15	Purwodadi	1.578	-	-	-	-	1.578
16	Wonokerto	1.173	-	-	-	-	1.173
17	Dawung	2.338	-	-	-	-	2.338
18	Kl o p o	1.707	-	-	-	-	1.707
19	Ngadirejo	1.614	-	-	-	-	1.614
20	Donorojo	1.348	-	-	-	-	1.348
21	Mangunrejo	1.685	-	-	-	-	1.685
Jumlah		47.441	23	82	0	0	47.546

Sumber Data : Monografi Desa

**BANYAKNYA TEMPAT IBADAH MENURUT DESA
DI KECAMATAN TEGALREJO TAHUN 2000**

Tabel : IV.2

No.	Desa	BANYAKNYA			
		Masjid	Langgar / Surau	Gereja	Kuli/Pura /Vihara
1	2	3	4	5	6
1	Banyuurip	3	10	-	-
2	Tampingan	8	8	-	-
3	Purwosari	3	4	-	-
4	Sidorejo	7	11	-	-
5	Soroyudan	4	6	-	-
6	Tegalrejo	5	10	-	-
7	Sukorejo	4	6	-	-
8	Kebonagung	6	9	-	-
9	J a p a n	5	9	-	-
10	Banyusari	4	6	-	-
11	Dlimas	4	16	-	-
12	Glagahorobo	4	3	1	-
13	Ngasem	1	5	-	-
14	Girirejo	4	11	-	-
15	Purwodadi	3	5	-	-
16	Wonokerto	3	3	-	-
17	Dawung	6	8	-	-
18	K l o p o	6	4	-	-
19	Ngadirejo	5	6	-	-
20	Donorojo	4	8	-	-
21	Mangunrejo	4	3	-	-
Jumlah		93	151	1	0

Sumber Data : Monografi Desa

**BANYAKNYA NIKAH, TALAK, CERAI DAN RUJUK
DIRINCI PER DESA
DI KECAMATAN TEGALREJO TAHUN 2000**

Tabel : IV.3

No.	Desa	BANYAKNYA			
		Nikah	Talak	Cerai	Rujuk
1	2	3	4	5	6
1	Banyuurip	25	1	-	-
2	Tampingan	24	3	1	-
3	Purwosari	9	1	2	-
4	Sidorejo	27	1	1	-
5	Soroyudan	14	2	-	-
6	Tegalrejo	24	2	1	-
7	Sukorejo	16	-	1	-
8	Kebonagung	17	1	-	-
9	J a p a n	6	-	-	-
10	Banyusari	6	1	-	-
11	Dlimas	21	-	-	-
12	Glagahombo	13	-	-	-
13	Ngasem	11	2	-	-
14	Girirejo	26	2	1	-
15	Purwodadi	24	1	-	-
16	Wonokerto	9	1	1	-
17	Dawung	14	-	-	-
18	K l o p o	12	1	-	-
19	Ngadirejo	13	-	-	-
20	Donorojo	13	1	1	-
21	Mangunrejo	13	-	-	-
Jumlah		337	20	9	0

Sumber Data : KUA Kecamatan TEGALREJO

**BANYAKNYA SEKOLAH, GURU, DAN MURID
MENURUT JENIS SEKOLAH DIRINCI PER DESA
DI KECAMATAN TEGALREJO TAHUN 2000**

Tabel : IV.4

No.	Desa	BANYAKNYA					
		TK **)			SD		
		Sek	Guru	Murid	Sek	Guru	Murid
1	2	3	4	5	6	7	8
1	Banyuurip				2	19	365
2	Tampingan				2	18	329
3	Purwosari				1	9	167
4	Sidorejo				2	18	199
5	Soroyudan				2	16	194
6	Tegalrejo				2	21	398
7	Sukorejo				1	7	172
8	Kebonagung				1	7	104
9	J a p a n				1	9	149
10	Banyusari				1	8	198
11	Dimas				1	10	205
12	Glagahombo				2	19	212
13	Ngasem				1	8	109
14	Girirejo				2	20	258
15	Purwodadi				1	7	84
16	Wonokerto				1	8	69
17	Dawung				1	8	136
18	K l o p o				2	17	211
19	Ngadirejo				1	10	109
20	Donorojo				1	9	90
21	Mangunrejo				1	10	203
Jumlah		0	0	0	29	258	3961

Sumber Data : PPA dan P&K Kecamatan TEGALREJO

**) Data tidak tersedia

**BANYAKNYA SEKOLAH, GURU, DAN MURID
MENURUT JENIS SEKOLAH DIRINCI PER DESA
DI KECAMATAN TEGALREJO TAHUN 2000**

Tabel : IV.4 Lanjutan

No.	Desa	BANYAKNYA					
		SLTP			SMU		
		Sek	Guru	Murid	Sek	Guru	Murid
1	2	9	10	11	12	13	14
1	Banyuurip	-	-	-	-	-	-
2	Tampingan	-	-	-	-	-	-
3	Purwosari	-	-	-	-	-	-
4	Sidorejo	1	15	185	-	-	-
5	Soroyudan	-	-	-	-	-	-
6	Tegalrejo	2	29	425	-	-	-
7	Sukorejo	-	-	-	-	-	-
8	Kebonagung	-	-	-	-	-	-
9	J a p a n	-	-	-	-	-	-
10	Banyusari	-	-	-	-	-	-
11	Dlimas	-	-	-	-	-	-
12	Glagahombo	-	-	-	-	-	-
13	Ngasem	-	-	-	-	-	-
14	Girirejo	-	-	-	-	-	-
15	Purwodadi	-	-	-	-	-	-
16	Wonokerto	-	-	-	-	-	-
17	Dawung	-	-	-	-	-	-
18	K l o p o	-	-	-	-	-	-
19	Ngadirejo	-	-	-	-	-	-
20	Donorojo	-	-	-	-	-	-
21	Mangunrejo	-	-	-	-	-	-
Jumlah		3	44	610	0	0	0

Sumber Data : PPA dan P&K Kecamatan TEGALREJO

**BANYAKNYA SEKOLAH, GURU, DAN MURID
MENURUT JENIS SEKOLAH DIRINCI PER DESA
DI KECAMATAN TEGALREJO TAHUN 2000**

Tabel : IV.4 Lanjutan

No.	Desa	BANYAKNYA					
		MI			MTS		
		Sek	Guru	Murid	Sek	Guru	Murid
1	2	15	16	17	18	19	20
1	Banyuurip	1	4	83	-	-	-
2	Tampingan	1	7	79	-	-	-
3	Purwosari	1	6	77	-	-	-
4	Sidorejo	1	7	253	-	-	-
5	Soroyudan	1	7	104	-	-	-
6	Tegalrejo	1	6	57	-	-	-
7	Sukorejo	-	-	-	-	-	-
8	Kebonagung	1	6	82	-	-	-
9	J a p a n	1	6	57	-	-	-
10	Banyusari	-	-	-	-	-	-
11	Dlimas	1	6	164	-	-	-
12	Glagahombo	-	-	-	-	-	-
13	Ngasem	-	-	-	-	-	-
14	Girirejo	1	6	113	-	-	-
15	Purwodadi	1	7	94	-	-	-
16	Wonokerto	1	6	126	-	-	-
17	Dawung	1	7	108	-	-	-
18	K l o p o	1	8	77	-	-	-
19	Ngadirejo	1	7	94	-	-	-
20	Donorojo	1	6	72	-	-	-
21	Mangunrejo	1	6	66	-	-	-
Jumlah		17	108	1706	0	0	0

Sumber Data : PPA dan P&K Kecamatan TEGALREJO

**BANYAKNYA SEKOLAH, GURU, DAN MURID
MENURUT JENIS SEKOLAH DIRINCI PER DESA
DI KECAMATAN TEGALREJO TAHUN 2003**

Tabel : IV.4 Lanjutan

No.	Desa	BANYAKNYA		
		MA		
		Sek	Guru	Murid
1	2	21	22	23
1	Banyuurip	-	-	-
2	Tampingan	-	-	-
3	Purwosari	-	-	-
4	Sidorejo	-	-	-
5	Soroyudan	-	-	-
6	Tegalrejo	-	-	-
7	Sukorejo	-	-	-
8	Kebonagung	-	-	-
9	J a p a n	-	-	-
10	Banyusari	-	-	-
11	Dlimas	-	-	-
12	Glagahombo	-	-	-
13	Ngasem	-	-	-
14	Girirejo	-	-	-
15	Purwodadi	-	-	-
16	Wonokerto	-	-	-
17	Dawung	-	-	-
18	K l o p o	-	-	-
19	Ngadirejo	-	-	-
20	Donorojo	-	-	-
21	Mangunrejo	-	-	-
Jumlah		0	0	0

Sumber Data : PPA dan P&K Kecamatan TEGALREJO

**BANYAKNYA PUS, PESERTA KB AKTIF
DIRINCI PER DESA
DI KECAMATAN TEGALREJO TAHUN 2000**

Tabel : IV.5

No.	Desa	PUS	JENIS KONTRASEPSI							In-plan	Ju
			IUD	PIL	KD	MOP	MOW	Stk			
1	2	3	4	5	6	7	8	9	10	11	
1	Banyuwirip	593	63	112	15	1	17	190	58	4	
2	Tampingan	639	84	116	19	-	17	185	57	4	
3	Purwosari	369	89	41	3	1	19	79	62	2	
4	Sidorejo	600	131	183	-	3	13	83	34	4	
5	Soroyudan	462	176	73	1	12	29	70	14	3	
6	Tegalrejo	630	145	180	-	7	28	81	47	4	
7	Sukorejo	372	142	45	2	3	12	71	17	2	
8	Kebonagung	308	71	101	-	4	10	42	17	2	
9	J a p a n	255	46	82	-	1	5	32	37	2	
10	Banyusari	218	46	45	2	1	8	49	31	1	
11	Dlimas	463	77	159	-	2	5	79	42	3	
12	Glagahombo	440	90	108	-	1	16	114	13	3	
13	Ngasem	217	46	24	-	1	6	57	40	1	
14	Girejo	479	49	157	-	-	22	122	27	3	
15	Furwodadi	235	32	92	1	1	5	36	11	1	
16	Wonokerto	196	39	44	-	-	3	54	23	1	
17	Dawung	426	74	160	11	4	11	43	18	3	
18	Kl o p o	288	95	58	2	10	7	47	10	2	
19	Ngadirejo	290	38	101	6	1	5	48	21	2	
20	Donorojo	241	82	46	8	-	4	42	13	1	
21	Mangunrejo	310	39	94	3	-	7	42	51	2	
Jumlah		8.031	1.654	2.021	73	53	249	1.566	643	6.2	

Sumber Data : PLKB Kecamatan TEGALREJO

**BANYAKNYA DOKTER, TENAGA MEDIS DAN DUKUN BAYI
DIRINCI PER DESA
DI KECAMATAN TEGALREJO TAHUN 2000**

Tabel : IV.6

No.	Desa	BANYAKNYA			
		Dokter	Perawat + Bidan Pus	Bidan Desa	Dukun Bayi
1	2	3	4	5	6
1	Banyuurip	1	1	-	2
2	Tampingan	2	2	1	3
3	Purwosari	2	3	2	1
4	Sidorejo	-	1	-	3
5	Soroyudan	-	1	-	1
6	Tegalrejo	3	4	4	3
7	Sukorejo	-	1	-	2
8	Kebonagung	-	1	1	2
9	J a p a n	-	-	2	1
10	Banyusari	-	1	2	2
11	Dlimas	-	1	-	3
12	Glagahombo	-	1	-	1
13	Ngasem	-	-	-	-
14	Girirejo	-	2	1	2
15	Purwodadi	-	-	-	-
16	Wonokerto	-	1	-	1
17	Dawung	-	1	2	1
18	K l o p o	-	1	-	3
19	Ngadirejo	-	1	-	1
20	Donorojo	-	-	1	-
21	Mangunrejo	-	1	-	1
Jumlah		8	24	16	33

Sumber Data : Puskesmas Kecamatan TEGALREJO

**BANYAKNYA ANGGOTA TABULIN
DIRINCI PER DESA
DI KECAMATAN TEGALREJO TAHUN 2000**

Tabel : IV.7

No.	Desa	BANYAKNYA			Jumlah
		Bumil	PUS	Catin	
1	2	3	4	5	6
1	Banyuurip	32	593	-	625
2	Tampingan	35	639	-	674
3	Purwosari	11	369	-	380
4	Sidorejo	20	600	-	620
5	Soroyudan	18	462	-	480
6	Tegalrejo	31	630	-	661
7	Sukorejo	13	372	-	385
8	Kebonagung	18	308	-	326
9	J a p a n	12	255	-	267
10	Banyusari	4	218	-	222
11	Dlimas	10	463	-	473
12	Glagahombo	23	440	-	463
13	Ngasem	8	217	-	225
14	Girirejo	12	479	-	491
15	Purwodadi	3	235	-	243
16	Wonokerto	7	196	-	203
17	Dawung	15	426	-	441
18	K l o p o	5	288	-	293
19	Ngadirejo	12	290	-	302
20	Donorojo	9	241	-	250
21	Mangunrejo	10	310	-	320
Jumlah		313	8.031	0	8.344

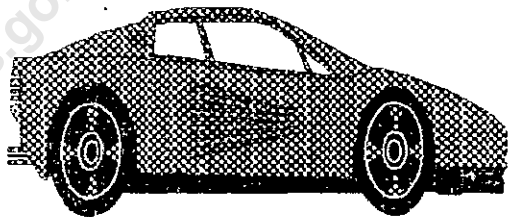

Sumber Data : PLKB Kecamatan TEGALREJO

**JUMLAH PASAR, TOKO, KIOS, WARUNG MAKAN,
DIRINCI PER DESA
DI KECAMATAN TEGALREJO TAHUN 2000**

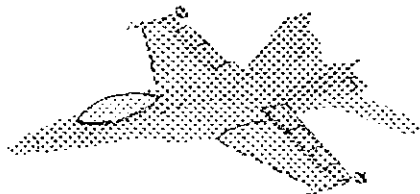

Tabel : IV.8

No.	Desa	BANYAKNYA			
		Pasar Umum	Pasar Hewan	Toko/Kios /warung	Warung Makan
1	2	3	4	5	6
1	Banyuurip	-	-	27	14
2	Tampingan	-	-	19	7
3	Purwosari	1	-	20	9
4	Sidorejo	-	-	11	10
5	Soroyudan	-	-	16	-
6	Tegalrejo	1	-	19	19
7	Sukorejo	-	-	11	4
8	Kebonagung	-	-	15	5
9	J a p a n	-	-	16	9
10	Banyusari	-	-	12	8
11	Dlimas	-	-	15	7
12	Glagahombo	-	-	17	4
13	Ngasem	-	-	20	9
14	Girirejo	-	-	19	10
15	Purwodadi	-	-	17	9
16	Wonokerto	-	-	11	10
17	Dawung	-	-	16	11
18	K l o p o	-	-	12	8
19	Ngadirejo	-	-	15	8
20	Donorojo	-	-	16	6
21	Mangunrejo	-	-	11	5
Jumlah		2	0	335	172

Sumber Data : Monografi Desa



PERHUBUNGAN



**BANYAKNYA SARANA ANGKUTAN DARAT
DAN JENIS KENDARAAN BERMOTOR DIRINCI PER DESA
DI KECAMATAN TEGALREJO KEADAAN AKHIR TAHUN 2000**

Tabel : V.1

No.	Desa	JENIS KENDARAAN BERMOTOR					
		Mobil Dinas	Mobil Pribadi	Cof/ Oplet	Bus	Truk	Sepeda Motor
1	2	3	4	5	6	7	8
1	Banyuurip	-	7	-	-	3	41
2	Tampingan	-	6	3	8	7	29
3	Purwosari	-	6	2	-	3	29
4	Sidorejo	-	4	1	-	-	41
5	Soroyudan	-	1	-	-	-	33
6	Tegalrejo	3	14	4	-	-	79
7	Sukorejo	-	3	-	-	-	26
8	Kebonagung	-	2	-	-	-	49
9	J a p a n	-	-	-	-	-	32
10	Banyusari	-	3	5	-	2	39
11	Dlimas	-	6	-	-	-	39
12	Glagahombo	-	7	3	-	-	35
13	Ngasem	-	7	-	-	-	24
14	Girirejo	-	3	3	-	-	75
15	Purwodadi	-	5	2	-	-	77
16	Wonokerto	-	-	-	-	-	31
17	Dawung	-	8	2	-	-	39
18	K l o p o	-	10	3	-	-	36
19	Ngadirejo	-	8	1	-	-	39
20	Donorojo	-	10	1	-	-	36
21	Mangunrejo	-	5	-	-	-	31
Jumlah		3	115	30	8	15	860

Sumber Data : Monografi Desa

**BANYAKNYA PESAWAT RADIO DAN TV
DIRINCI MENURUT DESA
DI KECAMATAN TEGALREJO
AKHIR TAHUN 2000**

Tabel : V.2

No.	Desa	Radio	TV
1	2	3	4
1	Banyuurip	133	164
2	Tampingan	92	68
3	Purwosari	88	76
4	Sidorejo	95	35
5	Soroyudan	63	37
6	Tegalrejo	303	301
7	Sukorejo	68	43
8	Kebonagung	77	29
9	J a p a n	49	18
10	Banyusari	55	42
11	Dlimas	69	51
12	Glagahombo	85	103
13	Ngasem	55	46
14	Girirejo	88	103
15	Purwodadi	74	60
16	Wonokerto	44	31
17	Dawung	70	82
18	K l o p o	49	39
19	Ngadirejo	41	29
20	Donorojo	79	53
21	Mangunrejo	66	39
Jumlah		1.743	1.449