

Katalog/Catalog : 1102001.1706011



BADAN PUSAT STATISTIK
KABUPATEN MUKOMUKO
BPS - STATISTICS OF MUKOMUKO REGENCY

KECAMATAN AIR RAMI DALAM ANGKA

*AIR RAMI DISTRICT
IN FIGURES*

Volume xvii, 2024

2024

KECAMATAN AIR RAMI DALAM ANGKA *AIR RAMI DISTRICT IN FIGURES*

2024

Volume xvii, 2024

<https://mukomukokab.bps.go.id>



**BADAN PUSAT STATISTIK
KABUPATEN MUKOMUKO
BPS-STATISTICS MUKOMUKO REGENCY**

KECAMATAN AIR RAMI DALAM ANGKA

Air Rami District in Figures

2024

Volume xvii, 2024

Katalog /*Catalogue*: 1102001.1706011

ISSN: 2797-1449

Nomor Publikasi/*Publication Number*: 17060.24013

Ukuran Buku/*Book Size*: 14,8 cm x 21 cm

Jumlah Halaman/*Number of Pages* : xxviii+76 hal/*pages*

Penyusun Naskah/*Manuscript Drafter*:

BPS Kabupaten Mukomuko

BPS-Statistics Mukomuko Regency

Penyunting/*Editor*:

BPS Kabupaten Mukomuko

BPS-Statistics Mukomuko Regency

Pembuat Kover/*Cover Designer*:

BPS Kabupaten Mukomuko

BPS-Statistics Mukomuko Regency

Penerbit/*Publisher*

©BPS Kabupaten Mukomuko/*BPS-Statistics Mukomuko Regency*

Sumber Ilustrasi/*Illustration Source*:

BPS Kabupaten Mukomuko

BPS-Statistics Mukomuko Regency

Dilarang mereproduksi dan/atau menggandakan sebagian atau seluruh isi buku ini untuk tujuan komersial tanpa izin tertulis dari Badan Pusat Statistik Kabupaten Mukomuko. *It is prohibited to reproduce and/or duplicate part or all of this book for commercial purpose without permission from BPS-Statistics Mukomuko Regency.*

TIM PENYUSUN/COMPILERS
KECAMATAN AIR RAMI DALAM ANGKA
Air Rami District in Figures
2024

Volume xvii, 2024

Pengarah/Director

Dwi Yogo Supriyanto

Penanggung Jawab/Persons in Charge

Dwi Yogo Supriyanto

Penyunting/Editors

Dilla Permata Sari • Febriansyah Hendra Lukmana Putra

Pengolah Data dan Penulis Naskah/Data Processor and Writers

Aditya Bayu Saputra

Penata Letak/Layout Designers

Aditya Bayu Saputra • Fahmi Reza Nugraha

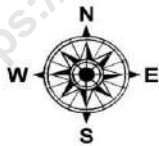
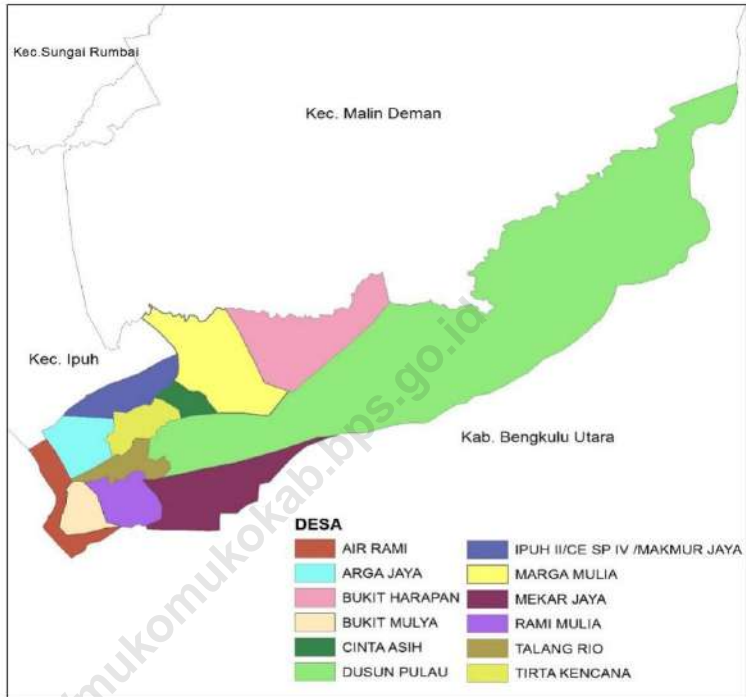
Penerjemah/Translators

Aditya Bayu Saputra

KONTRIBUTOR DATA/DATA CONTRIBUTORS

1. Kementerian Agama/Ministry of Religious Affair
2. Kementerian Pendidikan dan Kebudayaan/*Ministry of Education and Culture*
3. Badan Pusat Statistik/*BPS-Statistics Indonesia*
4. Dinas Kependudukan dan Pencatatan Sipil Kabupaten Mukomuko/*Population and Civil Registration Service of Mukomuko Regency*
5. Dinas Kesehatan Kabupaten Mukomuko/ *Mukomuko Regency Health Service*
6. Dinas Pertanian Kabupaten Mukomuko/ *Regional Office of Agriculture of Mukomuko Regency*
7. Dinas Pemberdayaan Perempuan, Perlindungan Anak, Pengendalian Penduduk dan Keluarga Berencana Kabupaten Mukomuko/*Department of Women's Empowerment, Child Protection, Population Control and Family Planning of Mukomuko Regency*
8. Badan Pemberdayaan Masyarakat Desa Kabupaten Mukomuko/ *Village Community Empowerment Agency of Mukomuko Regency*
9. Dinas Kelautan dan Perikanan Kabupaten Mukomuko/ *Regional Office of Fisheries of Mukomuko Regency*
10. Kantor Kecamatan Air Rami/ *Air Rami District Office*
11. Kantor Urusan Agama Kecamatan Air Rami/ *Religious Affairs Office of Mukomuko Regency*
12. Puskesmas Kecamatan Air Rami/*Air Rami District Health Center*

PETA WILAYAH KECAMATAN AIR RAMI
MAP OF AIR RAMI DISTRICT



KEPALA BPS KABUPATEN MUKOMUKO
HEAD OF BPS-STATISTICS MUKOMUKO REGENCY



DWI YOGO SUPRIYANTO

KATA PENGANTAR

Dalam rangka memenuhi data yang beragam, baik data statistik dasar, statistik sektoral, dan statistik khusus sesuai amanat Undang-Undang No.16

Tahun 1997 tentang Statistik, maka BPS Kabupaten Mukomuko melakukan kegiatan penyusunan data baik provinsi, kabupaten, maupun kecamatan. Publikasi Kecamatan Air Rami Dalam Angka 2024 merupakan publikasi rutin yang diterbitkan BPS Kabupaten Mukomuko setiap tahun yang berisikan data tentang keadaan geografi, kependudukan, sosial, pertanian, dan lain sebagainya. Publikasi ini dapat digunakan sebagai referensi bagi pemerintah daerah dalam membuat perencanaan pembangunan baik untuk Kabupaten Mukomuko terlebih untuk Kecamatan Air Rami.

Kepada semua pihak yang telah berpartisipasi dalam penyusunan publikasi ini kami sampaikan penghargaan dan terima kasih. Kami mengharapkan tanggapan dan saran dari para pengguna publikasi ini untuk perbaikan dan peningkatan kualitas publikasi ini di masa yang akan datang. Akhirnya, semoga publikasi ini dapat bermanfaat dan dapat memenuhi harapan para pengguna data.

Mukomuko, September 2024

Kepala BPS

Kabupaten Mukomuko



DWI YOGO SUPRIYANTO

PREFACE

In order to meet diverse data, both basic statistical data, sectoral statistics, and special statistics according to the mandate of Law No. 16

In 1997 regarding Statistics, BPS Mukomuko Regency carried out data compilation activities for both provinces, districts, and sub-districts. The publication of Air Rami District in Numbers 2024 is a routine publication published by BPS Mukomuko Regency every year which contains data on the state of geography, population, social, agriculture, and so on. This publication can be used as a reference for local governments in making development plans both for Mukomuko Regency, especially for Air Rami District.

To all parties who have participated in the preparation of this publication, we would like to express our appreciation and gratitude. We look forward to the feedback and suggestions from the users of this publication for the improvement and improvement of the quality of this publication in the future. Finally, hopefully this publication can be useful and can meet the expectations of data users.

Mukomuko, September 2024
Head of BPS-Statistics Mukomuko Regency



DWI YOGO SUPRIYANTO

DAFTAR ISI/CONTENTS
KECAMATAN AIR RAMI DALAM ANGKA
Air Rami District in Figures
2024
 Volume xvii, 2024

	Halaman
	<i>Page</i>
Kata Pengantar	xiii
<i>Preface</i>	xiv
Daftar Isi/ <i>Contents</i>	xv
Daftar Tabel/ <i>List of Tables</i>	xvii
Daftar Gambar/ <i>List of Figures</i>	xxiii
Penjelasan Umum/ <i>Explanatory Notes</i>	xxv
Daftar Singkatan/ <i>List of Abbreviation</i>	xxvii
1. Geografi dan Iklim/ <i>Geography and Climate</i>	1
2. Pemerintahan/ <i>Government</i>	11
3. Penduduk/ <i>Population</i>	21
4. Sosial dan Kesejahteraan Rakyat/ <i>Social and Welfare</i>	30
5. Pertanian/ <i>Agriculture</i>	51
Daftar Pustaka/ <i>Bibliography</i>	75

DAFTAR ISI/CONTENTS
KECAMATAN AIR RAMI DALAM ANGKA
Air Rami District in Figures
2024
 Volume xvii, 2024

	Halaman
	<i>Page</i>
Kata Pengantar	xiii
<i>Preface</i>	xiv
Daftar Isi/ <i>Contents</i>	xv
Daftar Tabel/ <i>List of Tables</i>	xvii
Daftar Gambar/ <i>List of Figures</i>	xxiii
Penjelasan Umum/ <i>Explanatory Notes</i>	xxv
Daftar Singkatan/ <i>List of Abbreviation</i>	xxvii
1. Geografi dan Iklim/ <i>Geography and Climate</i>	1
2. Pemerintahan/ <i>Government</i>	11
3. Penduduk/ <i>Population</i>	21
4. Sosial dan Kesejahteraan Rakyat/ <i>Social and Welfare</i>	30
5. Pertanian/ <i>Agriculture</i>	51
Daftar Pustaka/ <i>Bibliography</i>	75

DAFTAR ISI/CONTENTS
KECAMATAN AIR RAMI DALAM ANGKA
Air Rami District in Figures
2024
 Volume xvii, 2024

	Halaman
	<i>Page</i>
Kata Pengantar	xiii
<i>Preface</i>	xiv
Daftar Isi/ <i>Contents</i>	xv
Daftar Tabel/ <i>List of Tables</i>	xvii
Daftar Gambar/ <i>List of Figures</i>	xxiii
Penjelasan Umum/ <i>Explanatory Notes</i>	xxv
Daftar Singkatan/ <i>List of Abbreviation</i>	xxvii
1. Geografi dan Iklim/ <i>Geography and Climate</i>	1
2. Pemerintahan/ <i>Government</i>	11
3. Penduduk/ <i>Population</i>	21
4. Sosial dan Kesejahteraan Rakyat/ <i>Social and Welfare</i>	30
5. Pertanian/ <i>Agriculture</i>	51
Daftar Pustaka/ <i>Bibliography</i>	75

DAFTAR GAMBAR/LIST OF FIGURES

Gambar Figure		Halaman Page
1.1	Luas Daerah menurut Desa/Kelurahan (%), 2023 <i>Total Area by Village/Kelurahan (%), 2023.....</i>	6
1.2	Jarak ke Ibukota Kecamatan Menurut Desa/ Kelurahan di Kecamatan Air Rami(km), 2023 <i>Distance to the District Capital by Village/Kelurahan in Air Rami District (km), 2023</i>	7
2.1	Jumlah Perangkat Desa di Kecamatan Air Rami, 2023 <i>Number of Village Apparatus Air Rami District , 2023</i>	16
3.1	Jumlah Penduduk berdasarkan jenis kelamin Menurut Desa/Kelurahan di Kecamatan Air Rami, 2023 <i>Number of Population based on Sex by Villages/Kelurahan in Air Rami District, 2023</i>	26
3.2	Piramida Penduduk Kecamatan Teras Terunjam (Jiwa), 2023 <i>Population Pyramid of Teras Terunjam District (People), 2023</i>	27
4.1	Jumlah Sekolah di Kecamatan Air Rami, 2023/2024 <i>Number of Schools in Air Rami District, 2023/2024.....</i>	35
4.2	Jumlah Sarana Kesehatan di Kecamatan Air Rami, 2023 <i>Number of Health Facilities in Air Rami District, 2023.....</i>	36
5.1	Produksi Tanaman Sayuran dan Buah- buahan Semusim Menurut Jenis Tanaman di Kecamatan Air Rami (kuintal), 2023 <i>Production of Seasonal Vegetables and Fruits by Kind of Plant in Air Rami District (quintal), 2023.....</i>	63
5.2	Persentase Produksi Tanaman Perkebunan menurut Jenis Tanaman di Kecamatan Air Rami(%), 2023 <i>Percentage Production of Estate by Type of Crops in Air Rami District (%), 2023.....</i>	64

PENJELASAN UMUM/EXPLANATORY NOTES

Tanda-tanda, satuan-satuan, dan lain-lainnya yang digunakan dalam publikasi ini adalah sebagai berikut:

Symbols, measurement units, and acronyms which are used in this publication, are as follows:

1. TANDA-TANDA/SYMBOLS

Data tidak tersedia/ <i>Data not available</i>	: ...
Tidak ada atau nol / <i>Null or zero</i>	: -
Data dapat diabaikan/ <i>Data negligible</i>	: ~0
Tanda decimal/ <i>Decimal point</i>	: ,
Data tidak dapat ditampilkan/ <i>Not applicable</i>	: NA
Angka estimasi/ <i>Estimated figures</i>	: e
Angka diperbaiki/ <i>Revised figures</i>	: r
Angka sementara/ <i>Preliminary figures</i>	: *
Angka sangat sementara/ <i>Very preliminary figures</i>	: **
Angka sangat sangat sementara/ <i>Very very preliminary figures</i>	: ***

2. SATUAN/UNITS

barel/ <i>barrel</i>	: 158,99 liter/ <i>litres</i> = 1/6,2898 m ³
hektare (ha)/ <i>hectare (ha)</i>	: 10.000 m ²
kilometer (km)/ <i>kilometres (km)</i>	: 1.000 meter/ <i>meters (m)</i>
knot/ <i>knot</i>	: 1,8523 km/jam (<i>km/hour</i>)
kuintal/ <i>quintal</i>	: 100 kg
KWh	: 1.000 Watt <i>hour</i>
MWh	: 1.000 KWh
liter (untuk beras)/ <i>litre (for rice)</i>	: 0,80 kg
MMSCF	: 1/35,3 m ³
metrik ton (m.ton)/ <i>metric ton (m. ton)</i>	: 0,98421 long ton = 1.000 kg
ons/ <i>ounce</i>	: 28,31 gram/ <i>grams</i>
ton	: 1.000 kg

Satuan lain: buah, dus, butir, helai/lembar, kaleng, batang, pulsa, ton kilometer (ton-km), jam, menit, persen (%).

Other units: unit, pack, pieces, sheet, tin, pulse, ton-kilometres(ton-km), hour, minute, percent (%).

Perbedaan angka di belakang koma disebabkan oleh pembulatan angka.

The difference in decimal numbers is caused by rounding.

DAFTAR SINGKATAN/LIST OF ABBREVIATION

SI	: Stasiun Iklim/ <i>Climate Station</i>
SMPK	: Stasiun Meterologi Pertanian Khusus/ <i>Special Agricultural Meteorological Station</i>
t.t	: Tempat tidur/ <i>Bed</i>
BCG	: Bacillus Calmette Guerin
DPT	: Difteri, Pertusis, Tetanus/ <i>Diphtheria, Tetanus, and Pertussis</i>
TT	: Tetanus Toxoid
IOT	: Industri Obat Tradisional/ <i>Traditional Medicine Industry</i>
IKOT	: Industri Kecil Obat Tradisional/ <i>Traditional Medicine Small Industry</i>
Alkes	: Alat kesehatan/ <i>Health Kits</i>
PKRT	: Perbekalan Kesehatan Rumah tangga/ <i>Household Health Logistics</i>
Kompl	: Komplemen/ <i>Complement</i>
IRTP	: Industri Pangan Produksi Rumah Tangga/ <i>Foods Home Industry</i>
PBF	: Pedagang Besar Farmasi/ <i>Pharmacy Whole-seller</i>
GFK	: Gudang Farmasi Kab/Kota/Regency/ <i>Municipality Pharmacy Warehouse</i>
RB	: Rumah Bersalin/ <i>Delivery House</i>
Pustu	: Puskesmas pembantu/ <i>Auxiliary Public Health Center</i>
BP	: Balai Pengobatan/ <i>Polyclinic</i>
TPS	: Tempat Pembuangan Sampah Sementara / <i>landfill</i>
Jamkesmas	: Jaminan kesehatan masyarakat miskin/ <i>Poor public health insurance</i>
PJKMU	: Program Jaminan Kesehatan Masyarakat Umum/ <i>General Public Health Insurance Program</i>
SIUP	: Surat Ijin Usaha Perdagangan/ <i>Trading Permission Letter</i>
TDP	: Tanda Daftar Perusahaan/ <i>Company Registration Identity</i>
API	: Angka Pengenal Importir/ <i>Importer's Identity Number</i>

BAB 1

CHAPTER

GEOGRAFI GEOGRAPHY

Mekar Jaya merupakan Desa Terluas di Kecamatan Air Rami dengan luas

Mekar Jaya is the broadest village in Air Rami, with total area of

19,65 km²
sq.km

Bukit Harapan merupakan Desa dengan jarak terjauh dari ibu kota Kecamatan Air Rami dengan jarak

Bukit Harapan is the furthest village to the capital city of Air Rami district with total distance of

17 km
km



PENJELASAN TEKNIS

1. Letak astronomis adalah letak suatu pada muka bumi yang didefinisikan dengan dari posisi garis lintang dan garis bujur. Garis lintang adalah koordinat geografis yang menunjukkan posisi utara selatan sebuah titik di permukaan bumi sedangkan garis bujur adalah menunjukkan posisi timur barat.
2. Letak geografis adalah posisi keberadaan sebuah wilayah berdasarkan letak dan bentuknya dimuka bumi. Letak geografis menunjukkan batas-batas wilayah dan berkaitan dengan fitur geografis fisik (seperti benua, pegunungan, samudera, laut, sungai, dan danau).

TECHNICAL NOTES

1. *Astronomical position is a point on the earth, defined in terms of astronomical latitude and longitude. Latitude is a coordinate that specifies the north-south position of a point on the Earth's surface, whereas longitude specifies the east-west position.*
2. *Geographic position is the situation of any point or area on the earth's surface in relation to the territories or objects outside it. Geographic position denotes territorial boundaries and relates to physical-geographic features (such as continents, mountains, oceans, seas, rivers, and lakes).*

ULASAN

Kecamatan Air Rami terletak di bagian selatan Kota Mukomuko, ibukota Kabupaten Mukomuko. Luas wilayah Kecamatan Air Rami mencapai lebih kurang 99,20 kilometer persegi. Ibu kota Kecamatan Air Rami terletak di Desa Arga Jaya dan terdiri dari 12 desa definitif.

Secara geografis, Kecamatan Air Rami di sebelah utara berbatasan dengan Kecamatan Ipuh dan Kecamatan Malin Deman, di sebelah selatan berbatasan dengan Kabupaten Bengkulu Utara, di sebelah barat berbatasan dengan Samudera Indonesia, dan di sebelah timur berbatasan dengan Provinsi Jambi.

Wilayah Kecamatan Air Rami sebagian besar terletak pada perbukitan dengan ketinggian wilayah antara 5 - 700 meter di atas permukaan laut (dpl). Sebagian besar desa di Kecamatan Air Rami merupakan desa bukan pesisir yang jumlahnya mencapai 11 desa, sedangkan desa pesisir hanya satu desa yaitu Desa Air Rami.

Desa yang memiliki luas terbesar adalah Desa Mekar Jaya dengan luas 19,65 km² atau sekitar 19,81 persen dari luas Kecamatan Air Rami. Desa yang memiliki luas area terkecil adalah Desa Dusun Pulau dengan luas 2,07 km² atau sekitar 2,09 persen dari luas kecamatan.

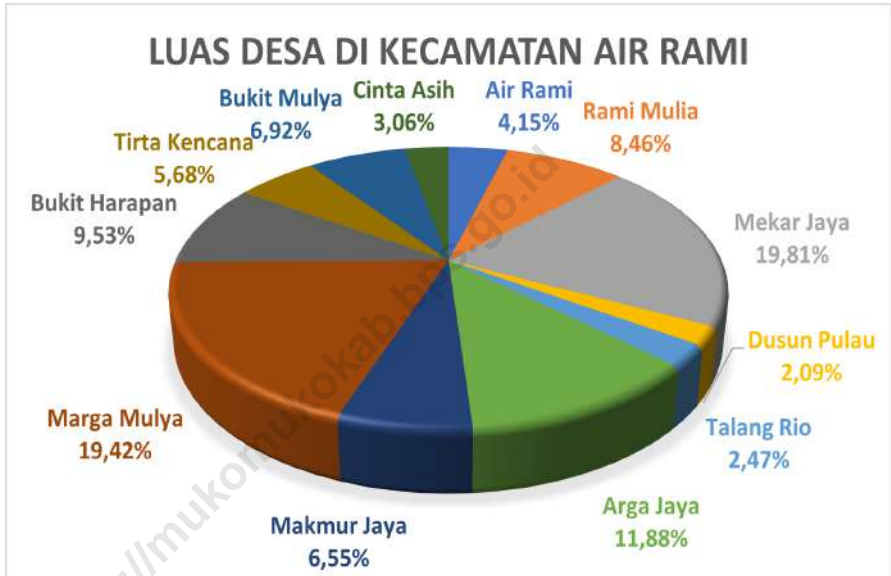
DESCRIPTION

Air Rami District is located in the southern of Kota Mukomuko, the capital of Mukomuko Regency. The total area of Air Rami District reaches approximately 99.20 square kilometers. The capital of Air Rami District is located in Arga Jaya and it has 12 definitive villages.

Geographically, to the north borders Ipuh District and Malin Deman District, on the south side with North Bengkulu Regency, on the west side with Indonesian Ocean and on the east side with the Jambi Province.

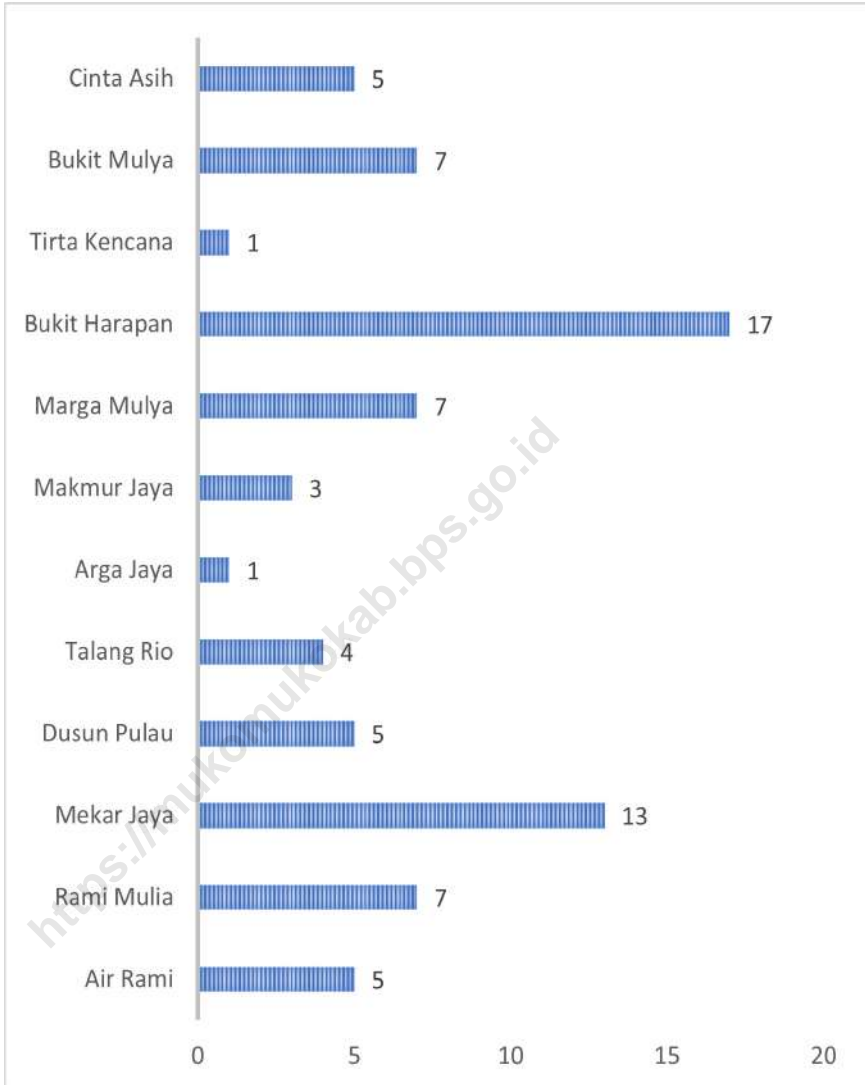
The Air Rami District area is mostly located on hills with an altitude of between 5 - 700 meters above sea level (dp). Most of the villages in Air Rami District are non-coastal villages, the number reaching 11 villages, while there is only one coastal village, namely Air Rami Village.

The village with the largest area is Mekar Jaya Village with an area of 19.65 km or around 19.81 percent of the area of Air Rami District. The village with the smallest area is Dusun Pulau Village with an area of 2.07 km² or around 2.09 percent of the sub-district area.



Sumber/Source: Pemerintah Kecamatan Air Rami, diolah/ Air Rami District Government, processed

Gambar 1.1 Luas Daerah menurut Desa/Kelurahan (%), 2023
Figures 1.1 Total Area by Village/Kelurahan (%), 2023



Sumber/Source: Pemerintah Kecamatan Air Rami/ Air Rami District Government, processed

Gambar 1.2
Figures

Jarak ke Ibukota Kecamatan Menurut Desa/Kelurahan di Kecamatan Air Rami (km), 2023
Distance to the District Capital by Village/Kelurahan in Air Rami District (km), 2023

Tabel 1.1
Table

Luas Daerah Menurut Desa/Kelurahan di Kecamatan Air Rami, 2023
Total Area by Villages/Kelurahan in Air Rami District, 2023

Desa/Kelurahan Village/Kelurahan	Luas Total Area (km²/sq.km)	Persentase terhadap Luas Kecamatan Percentage to District Area
(1)	(2)	(3)
Air Rami	4,12	4,15
Rami Mulia	8,39	8,46
Mekar Jaya	19,65	19,81
Dusun Pulau	2,07	2,09
Talang Rio	2,45	2,47
Arga Jaya	11,78	11,88
Makmur Jaya	6,50	6,55
Marga Mulya	19,26	19,42
Bukit Harapan	9,45	9,53
Tirta Kencana	5,63	5,68
Bukit Mulya	6,86	6,92
Cinta Asih	3,04	3,04
Air Rami	99,20	100,00

Sumber/Source: Pemerintah Kecamatan Air Rami/ Air Rami District Government

Tabel 1.2
Table

Jarak ke Ibukota Kecamatan dan Ibukota Kabupaten/Kota Menurut Desa/Kelurahan di Kecamatan Air Rami (km), 2023
Distance to the District Capital and Regency/Municipal Capital by Villages/Kelurahan in Air Rami District (km), 2023

Desa/Kelurahan Village/Kelurahan	Jarak ke Ibukota Kecamatan <i>Distance to</i> <i>District Capital</i>	Jarak ke Ibukota Kabupaten/Kota <i>Distance to Regency/</i> <i>Municipal Capital</i>
(1)	(2)	(3)
Air Rami	5	122
Rami Mulia	7	123
Mekar Jaya	13	133
Dusun Pulau	5	124
Talang Rio	4	121
Arga Jaya	1	118
Makmur Jaya	3	120
Marga Mulya	7	128
Bukit Harapan	17	132
Tirta Kencana	1	122
Bukit Mulya	7	121
Cinta Asih	5	125

Sumber/Source: Pemerintah Kecamatan Air Rami/ *Air Rami District Government*

Tabel 1.3
Table

Letak Geografis Desa/Kelurahan di Kecamatan Air Rami, 2023
Geographical location by Villages/Kelurahan in Air Rami District, 2023

Desa/Kelurahan <i>Village/Kelurahan</i>	Tepi Pantai <i>Seashore</i>	Bukan Pantai <i>Not Seashore</i>	Berbatasan dengan Hutan <i>Borders the Forest</i>
(1)	(2)	(3)	(4)
Air Rami	√	-	-
Rami Mulia	-	√	-
Mekar Jaya	-	√	√
Dusun Pulau	-	√	√
Talang Rio	-	√	-
Arga Jaya	-	√	-
Makmur Jaya	-	√	-
Marga Mulya	-	√	-
Bukit Harapan	-	√	√
Tirta Kencana	-	√	-
Bukit Mulya	-	√	-
Cinta Asih	-	√	-

Sumber/Source: Pemerintah Kecamatan Air Rami/ Air Rami District Government

BAB 2

CHAPTER

PEMERINTAHAN GOVERNMENT

Jumlah SLS Terkecil di Kecamatan Air Rami, 2023
Number of SLS in Air Rami District, 2023

13 Dusun
Orchards

Status desa di Kecamatan Air Rami terdiri atas
Village Status in Air Rami district consists of

1 Maju

5 Mandiri

6 Berkembang



PENJELASAN TEKNIS

1. Pemerintahan adalah suatu sistem yang mengatur segala kegiatan masyarakat dalam suatu daerah/wilayah/negara yang meliputi segala aspek kehidupan berdasarkan norma-norma tertentu.
2. Kecamatan adalah wilayah administratif yang merupakan kepanjangan tangan dari pemerintah kabupaten atau kota. Kecamatan dipimpin oleh seorang camat, masing-masing merupakan pegawai negeri sipil serta bertanggung jawab kepada bupati atau wali kota yang melingkupi batas-batas wilayahnya. Setiap kecamatan terdiri dari beberapa kelurahan/desa atau nama lainnya.
3. Tingkatan dibawah kecamatan adalah kelurahan atau desa. Kelurahan dipimpin oleh seorang lurah, sedangkan Desa dipimpin oleh seorang kepala desa.
4. Desa definitif adalah wilayah yang secara administratif di bawah kecamatan yang dipimpin oleh Kepala Desa.
5. Desa persiapan adalah desa baru di dalam wilayah desa sebagai hasil pemekaran yang akan ditingkatkan menjadi desa definitif.

TECHNICAL NOTES

1. *A government is an administrative system to regulate all of people activities in a certain area/region/ nation, which includes all aspects of human life under the certain norms of humanity.*
2. *District is an administrative area located within Regency or Municipality which led by Camat. Camat itself is a legal civil servant and report directly to Bupati or Walikota. District consist of Urbans/Village.*
3. *TWards/Village is one level below District. Wards are led by Lurah, meanwhile Village are led by Kepala Desa.*
4. *Definitive village is a area which is administratively under the District led by the Village Head.*
5. *Preparation village is a new village in rural areas as a result of the division that will be upgraded into a definitive village.*

ULASAN

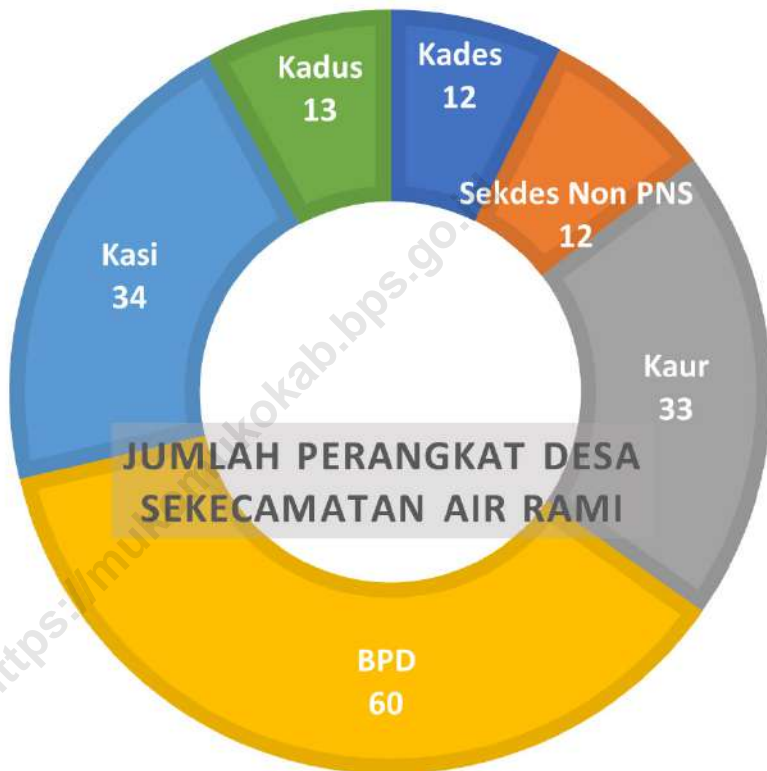
Kecamatan Air Rami terbentuk berdasarkan Perda Kabupaten Mukomuko Nomor 8 Tahun 2005, sebagai hasil pemekaran dari Kecamatan Mukomuko Selatan. Ibukota Kecamatan Air Rami adalah Desa Arga Jaya. Desa Bukit Harapan adalah desa terjauh dari kantor kecamatan dengan jarak sekitar 17 km.

Jumlah desa di Kecamatan Air Rami sebanyak 12 desa. Masing-masing desa dipimpin oleh Kepala Desa yang dipilih secara langsung oleh masyarakat desa setempat. Seluruh desa di Kecamatan Air Rami sudah definitif, Status desa terdiri dari 1 desa Mandiri, 5 desa maju, dan 6 desa berkembang. Sebanyak 9 desa terklasifikasi dalam kelompok desa swakarya, 3 desa swasembada. Permusyawaratan Desa (BPD) di masing-masing desa sudah terbentuk. Sedangkan jumlah dusun, sejak tahun 2022 di Kecamatan Air Rami terdapat 13 Dusun. Untuk RT dan RW masing-masing desa mengamengatur sendiri jumlahnya sesuai kebutuhan desa untuk kemudahan administrasi dalam desa masing-masing.

DESCRIPTION

Air Rami District was formed based on Mukomuko Regency Regulation Number 8 of 2005, as a result of the expansion of South Mukomuko District. The capital of Air Rami District is Arga Jaya Village. Bukit Harapan Village is the farthest village from the sub-district office with a distance of about 17 km.

The number of villages in Air Rami District is 12 villages. Each village is led by a Village Head who is directly elected by the local village community. All villages in Air Rami District have been definitive, the village status consists of 1 independent village, 5 developed villages, and 7 developing villages. As many as 9 villages are classified in the group of self-service villages, 3 self-sufficiency villages. Village Consultative Assembly (BPD) in each village has been formed. Meanwhile, the number of hamlets, since 2022 in Air Rami District there are 13 hamlets. For RT and RW, each village regulates its own number according to the needs of the village for ease of administration in their respective villages.



Sumber/Source: Pemerintah Kecamatan Air Rami, diolah/ Air Rami District Government, processed

Gambar 2.1 **Jumlah Perangkat Desa di Kecamatan Air Rami, 2023**
Figures **Number of Village Apparatus Air Rami District , 2023**

2.1 WILAYAH ADMINISTRATIF ADMINISTRATIVE AREA

Tabel 2.1.1 Status Desa/Kelurahan di Kecamatan Air Rami, 2023
Table Status Villages/Kelurahan in Air Rami District, 2023

Desa/Kelurahan Village/Kelurahan	Definitif Definitive	Persiapan Preparation	Status Desa Village Status
(1)	(2)	(3)	
Air Rami	√	-	Maju
Rami Mulia	√	-	Maju
Mekar Jaya	√	-	Berkembang
Dusun Pulau	√	-	Berkembang
Talang Rio	√	-	Berkembang
Arga Jaya	√	-	Mandiri
Makmur Jaya	√	-	Maju
Marga Mulya	√	-	Berkembang
Bukit Harapan	√	-	Berkembang
Tirta Kencana	√	-	Maju
Bukit Mulya	√	-	Maju
Cinta Asih	√	-	Berkembang

Sumber/Source: Badan Pemberdayaan Masyarakat Desa (BPMD) Kabupaten Mukomuko/ Village Community Empowerment Agency of Mukomuko Regency

Tabel 2.1.2 Jumlah Perangkat Desa di Kecamatan Air Rami, 2023
Table Number of Village Apparatus Air Rami District , 2023

Desa/Kelurahan Village/Kelurahan	Kades	Sekdes Non PNS	Kaur	BPD	Kasi	Kadus
(1)	(2)	(3)	(4)	(5)	(6)	(7)
Air Rami	1	1	3	5	4	1
Rami Mulia	1	1	2	5	4	1
Mekar Jaya	1	1	3	5	3	1
Dusun Pulau	1	1	3	5	3	1
Talang Rio	1	1	2	5	4	1
Arga Jaya	1	1	2	5	3	2
Makmur Jaya	1	1	2	5	2	1
Marga Mulya	1	1	3	5	2	1
Bukit Harapan	1	1	3	5	3	1
Tirta Kencana	1	1	3	5	2	1
Bukit Mulya	1	1	4	5	2	1
Cinta Asih	1	1	3	5	2	1
Air Rami	12	12	33	60	34	13

Sumber/Source: Pemerintah Kecamatan Air Rami/Air Rami District Government

Tabel
Table 2.1.3

Klasifikasi Desa/Kelurahan di Kecamatan Air Rami, 2023
Classification Villages/Kelurahan in Air Rami District, 2023

Desa/Kelurahan Village/Kelurahan	Klasifikasi Classification	Kategori Category	Tipologi Typology
(1)	(2)	(3)	
Air Rami	Swasembada	Mula	Pesisir/Nelayan
Rami Mulia	Swakarya	Mula	Perladangan
Mekar Jaya	Swakarya	Mula	Perladangan
Dusun Pulau	Swasembada	Mula	Perladangan
Talang Rio	Swakarya	Mula	Perladangan
Arga Jaya	Swakarya	Mula	Perladangan
Makmur Jaya	Swasembada	Mula	Perladangan
Marga Mulya	Swakarya	Mula	Perladangan
Bukit Harapan	Swakarya	Mula	Perladangan
Tirta Kencana	Swakarya	Lanjut	Perladangan
Bukit Mulya	Swakarya	Madya	Perladangan
Cinta Asih	Swakarya	Mula	Perladangan

Sumber/Source: Badan Pemberdayaan Masyarakat Desa (BPMD) Kabupaten Mukomuko/ Village Community Empowerment Agency of Mukomuko Regency

Tabel 2.1.4 Jumlah Satuan Lingkungan Setempat (SLS) Terkecil Menurut Desa di Kecamatan Air Rami, 2023
Table Classification Villages/Kelurahan in Air Rami District, 2023

Desa/Kelurahan Village/Kelurahan	Dusun Hamlet	RW ¹	RT ¹
(1)	(2)	(3)	
Air Rami	1	-	-
Rami Mulia	1	-	-
Mekar Jaya	1	-	-
Dusun Pulau	1	-	-
Talang Rio	1	-	-
Arga Jaya	2	-	-
Makmur Jaya	1	-	-
Marga Mulya	1	-	-
Bukit Harapan	1	-	-
Tirta Kencana	1	-	-
Bukit Mulya	1	-	-
Cinta Asih	1	-	-

Catatan/Note: ¹ RW dan RT tidak tercatat di Pemerintah Kecamatan, ditentukan di masing masing untuk membantu desa masing masing/ RW and RT are not recorded in the District Government, they are determined in each to help their respective villages

Sumber/Source: Pemerintah Kecamatan Air Rami/Air Rami District Government

BAB 3

CHAPTER

PENDUDUK POPULATION

Jumlah Penduduk Kecamatan Air Rami, 2023
Population of Air Rami District, 2023

14.128 Penduduk
Residents

Rasio Jenis Kelamin Penduduk Kecamatan Air
Rami, 2023
Sex Ratio of Air Rami District's Residents, 2023

107



PENJELASAN TEKNIS

1. Sumber utama data kependudukan adalah sensus penduduk yang dilaksanakan setiap sepuluh tahun sekali. Sensus penduduk telah dilaksanakan sebanyak tujuh kali sejak Indonesia merdeka yaitu tahun 1961 1971 1980 1990 2000 2010 dan 2020. Di dalam sensus penduduk pencacahan dilakukan terhadap seluruh penduduk yang berdomisili di wilayah teritorial Indonesia termasuk warga negara asing kecuali anggota korps diplomatik negara sahabat beserta keluarganya. Metode pengumpulan data dalam sensus dilakukan dengan wawancara antara petugas sensus dengan responden dan juga melalui e-census. Pencatatan penduduk menggunakan konsep usual residence yaitu konsep di mana penduduk biasa bertempat tinggal. Bagi penduduk yang bertempat tinggal tetap dicacah di mana mereka biasa tinggal sedangkan untuk penduduk yang tidak bertempat tinggal tetap dicacah di tempat di mana mereka ditemukan petugas sensus pada malam 'Hari Sensus'. Termasuk penduduk yang tidak bertempat tinggal tetap adalah tuna wisma awak kapal berbendera Indonesia penghuni perahu/rumah apung masyarakat terpencil/terasing dan pengungsi. Bagi

TECHNICAL NOTES

1. *The main source of demographic data is population census which is conducted every ten years. Population Census has been conducted seven times since Indonesia's independence: 1961 1971 1980 1990 2000 2010 and 2020. The population census enumerates all residents who domicile in the entire territory of Indonesia including foreign citizens except the diplomatic corps members and their families. The method of data collection in a population census involves interviewing respondents and conducting e-census. Enumeration of the population uses the concept of "usual residence" which is the concept of "places where people usually live". De jure was applied to the permanent residents while de facto was applied to non-permanent residents. The permanent residents were enumerated in place where they normally live the non-permanent residents were enumerated where they were found by the enumerators on the night of 'Census Date'. The non permanent residents include homeless people ship crew boat people remote area community and internally displaced persons. Those who had permanent residence and had been travelling away from their home for six months or more*

mereka yang mempunyai tempat tinggal tetap dan sedang bepergian ke luar wilayah lebih dari enam bulan tidak dicacah di tempat tinggalnya tetapi dicacah di tempat tujuannya. Untuk tahun yang tidak dilaksanakan sensus penduduk data kependudukan diperoleh dari hasil proyeksi penduduk. Proyeksi penduduk merupakan suatu perhitungan ilmiah yang didasarkan pada asumsi dari komponen-komponen perubahan penduduk yaitu kelahiran kematian dan migrasi. Proyeksi penduduk Indonesia 2010–2035 menggunakan data dasar penduduk hasil SP2010.

were not enumerated in their permanent place but in the place where they were during the census. For the periods where the population census is not conducted population projection is done to estimate population during those years. The population projection is an estimate based on the demographic components such as birth death and migration. Indonesia's 2010–2035 population projection used the 2010 Population Census as the base population.

2. Penduduk Indonesia adalah semua orang yang berdomisili di wilayah teritorial Indonesia selama 6 bulan atau lebih dan atau mereka yang berdomisili kurang dari 6 bulan tetapi bertujuan menetap.
3. Kepadatan penduduk adalah rasio banyaknya penduduk per kilometer persegi.
4. Rasio jenis kelamin adalah perbandingan antara penduduk laki-laki dan penduduk perempuan pada suatu wilayah dan waktu tertentu. Biasanya dinyatakan dengan banyaknya penduduk laki-laki untuk 100 penduduk perempuan.

2. *The population of Indonesia are all residents of the entire territory of Indonesia who have stayed for six months or longer and those who intended to stay more than six months even though their length of stay is less than six months.*
3. *Population density is ratio of population per square kilometer.*
4. *Sex ratio is the ratio of males population to females population in a given area and time usually expressed as the number of males for every 100 females.*

ULASAN

Berdasarkan data dinas Kependudukan dan Catatan Sipil, jumlah penduduk Kecamatan Air Rami tercatat sebanyak 14.128 jiwa (laki-laki sebanyak 7.292 jiwa, perempuan sebanyak 6.838 jiwa).

Rasio jenis kelamin (sex ratio) Kecamatan Air Rami Tahun 2023 adalah 107. Angka ini menunjukkan bahwa setiap 100 penduduk perempuan di Kecamatan Air Rami terdapat 107 penduduk laki-lakinya.

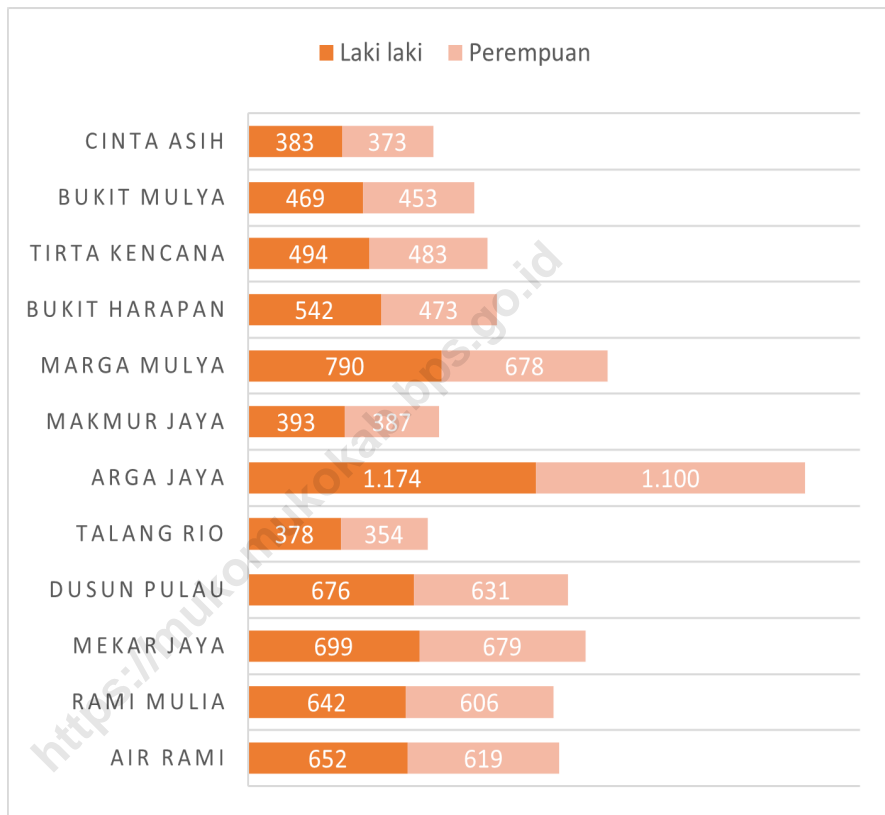
Kepadatan penduduk di Kecamatan Air Rami pada Tahun 2023 per km² adalah 76 jiwa. Hal ini berbanding lurus dengan peningkatan jumlah penduduknya.

DESCRIPTION

Based on data from the Population and Civil Registration Office, the number of residents of Air Rami District was recorded at 14,128 people (7,292 males, 6,838 females).

The sex ratio of Air Rami District in 2023 is 107. This figure shows that for every 100 female residents in Air Rami District has 107 male residents.

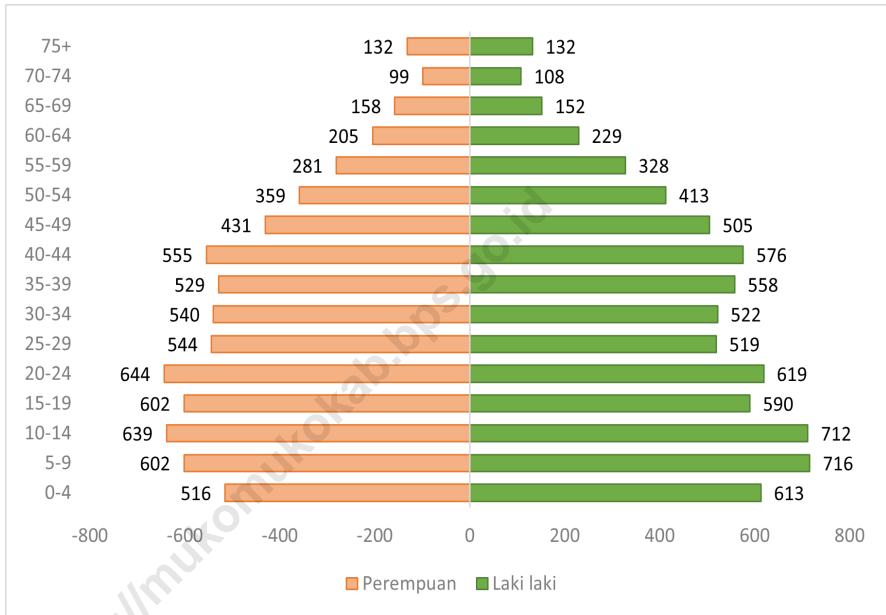
The population density in Air Rami District in 2023 per km² is 76 people. This is directly proportional to the increase in the number of people.



Sumber/Source: Dinas Kependudukan dan Pencatatan Sipil Kabupaten Mukomuko, diolah/ Population and Civil Registration Service of Mukomuko Regency, processed

Gambar 3.1
Figures

Jumlah Penduduk berdasarkan jenis kelamin Menurut Desa/Kelurahan di Kecamatan Air Rami, 2023
Number of Population based on Sex by Villages/Kelurahan in Air Rami District, 2023



Sumber/Source: Dinas Kependudukan dan Pencatatan Sipil Kabupaten Mukomuko, diolah/ *Population and Civil Registration Service of Mukomuko Regency, processed*

Gambar 3.2 Piramida Penduduk Kecamatan Teras Terunjam (Jawa), 2023
Figures *Population Pyramid of Teras Terunjam District (People), 2023*

Tabel
Table 3.1

Penduduk, Distribusi Persentase Penduduk, Kepadatan Penduduk, Rasio Jenis Kelamin Penduduk Menurut Desa/ Kelurahan di Kecamatan Air Rami, 2023
Population, Percentage Distribution of Population, Population Density, and Population Sex Ratio by Villages/ Kelurahan in Air Rami District, 2023

Desa/Kelurahan <i>Village/Kelurahan</i>	Penduduk/ <i>Population</i>		
	Laki-Laki/ <i>Male</i>	Perempuan/ <i>Female</i>	Jumlah/ <i>Total</i>
(1)	(2)	(3)	(4)
Air Rami	652	619	1.271
Rami Mulia	642	606	1.248
Mekar Jaya	699	679	1.378
Dusun Pulau	676	631	1.307
Talang Rio	378	354	732
Arga Jaya	1.174	1.100	2.274
Makmur Jaya	393	387	780
Marga Mulya	790	678	1.468
Bukit Harapan	542	473	1.015
Tirta Kencana	494	483	977
Bukit Mulya	469	453	922
Cinta Asih	383	373	756
Air Rami	7.292	6.836	14.128

Lanjutan Tabel/*Continued Table 3.1*

Desa/Kelurahan Village/Kelurahan	Persentase Penduduk Percentage of Total Population	Kepadatan Penduduk (per km²) Population Density per sq.km	Rasio Jenis Kelamin Penduduk Population Sex Ratio
(1)	(5)	(6)	(7)
Air Rami	8,996	6,91	105
Rami Mulia	8,834	6,78	106
Mekar Jaya	9,754	7,49	103
Dusun Pulau	9,251	7,10	107
Talang Rio	5,181	3,98	107
Arga Jaya	16,096	12,36	107
Makmur Jaya	5,521	4,24	102
Marga Mulya	10,391	7,98	117
Bukit Harapan	7,184	5,52	115
Tirta Kencana	6,915	5,31	102
Bukit Mulya	6,526	5,01	104
Cinta Asih	5,351	4,11	103
Air Rami	100,000	76,78	107

Sumber/*Source*: Dinas Kependudukan dan Pencatatan Sipil Kabupaten Mukomuko/ *Population and Civil Registration Service of Mukomuko Regency*

Tabel 3.2 Jumlah Penduduk Menurut Kelompok Umur dan Jenis Kelamin di Kecamatan Air Rami, 2023
Table *Population by Age Groups and Sex in Air Rami District, 2023*

Kelompok Umur <i>Age Groups</i>	Jenis Kelamin/Sex		
	Laki-Laki <i>Male</i>	Perempuan <i>Female</i>	Jumlah <i>Total</i>
(1)	(2)	(3)	(4)
0-4	613	516	1.129
5-9	716	602	1.318
10-14	712	639	1.351
15-19	590	602	1.192
20-24	619	644	1.263
25-29	519	544	1.063
30-34	522	540	1.062
35-39	558	529	1.087
40-44	576	555	1.131
45-49	505	431	936
50-54	413	359	772
55-59	328	281	609
60-64	229	205	434
65-69	152	158	310
70-74	108	99	207
75+	132	132	264
Air Rami	7.292	6.836	14.128

Sumber/Source: Dinas Kependudukan dan Pencatatan Sipil Kabupaten Mukomuko/ *Population and Civil Registration Service of Mukomuko Regency*

BAB 4

CHAPTER

SOSIAL DAN KESEJAHTERAAN RAKYAT SOCIAL AND WELFARE

Jumlah Murid Sekolah di Kecamatan Air Rami,
2023/2024

Number of Students in Air Rami District, 2023/2024

2.838

Murid
Students

Gastritis adalah Penyakit dengan Kasus Tertinggi
di Kecamatan Air Rami
tahun 2023 dengan

*Gastritis is the most encountered disease in
Air Rami District in 2023 with*

387

Kasus
Cases



PENJELASAN TEKNIS

1. Pendidikan adalah kegiatan belajar mengajar di segala tingkatan baik formal maupun informal. Dalam publikasi ini, kegiatan pendidikan yang dicakup adalah kegiatan pendidikan formal baik dibawah Dinas Pendidikan dan di luar Dinas tersebut, yaitu dibawah Kementerian Agama dan yang lainnya. Data pendidikan yang dikumpulkan meliputi banyaknya sekolah, murid, dan guru dirinci menurut jenjang/tingkatan yaitu, SD, SMP, SMA, dan Sekolah Kejuruan.
2. Rumah Sakit adalah tempat pemeriksaan dan perawatan kesehatan, biasanya berada di bawah pengawasan dokter/tenaga medis, yang melayani penderita yang sakit untuk berobat rawat jalan atau rawat inap.
3. Puskesmas (Pusat Kesehatan Masyarakat) adalah unit pelaksana teknis dinas kesehatan kabupaten/ kota yang mempunyai fungsi utama sebagai penyelenggara pelayanan kesehatan tingkat pertama. Wilayah kerja puskesmas maksimal adalah satu kecamatan dan untuk dapat menjangkau wilayah kerjanya, puskesmas mempunyai jaringan

TECHNICAL NOTES

1. *Education is a process of learning and teaching at every level of educational institutions both in formal and informal system. In this publication, educational activities covered the formal educational under the supervision of Education Services or other services such as Ministry of Religious Affairs and so on. The data on education covered among other number of schools, students, and teachers by level of education and Vocational High School.*
2. *Hospital is a place for health check, usually controlled/supervised by doctors/medical personnel to serve the ill patients to get outpatient or inpatient treatment services.*
3. *Public Health Center is technical implementation unit of regency health department that have the primary function as a first-level health care providers. The working area standard of public health center is one district and to reach their working areas, public health centers have a service network covering subsidiary of public health center, mobile public health center units, and midwife*

pelayanan yang meliputi unit Puskesmas Pembantu (Pustu), unit Puskesmas Keliling (Puskel), dan unit bidan desa/komunitas (Peraturan Menteri Kesehatan RI No. 75 Tahun 2014 Tentang Pusat Kesehatan Masyarakat).

units (Regulation of the Minister of Health of Indonesia Number 75 Year 2014 about Public Health Center).

<https://mukomukokab.bps.go.id>

ULASAN

Pada Tahun Ajaran 2023/2024, di Kecamatan Air Rami terdapat 13 unit Sekolah Dasar, dengan status sekolah negeri sebanyak 12 sekolah dan swasta sebanyak satu sekolah. Sekolah Menengah Pertama sebanyak enam unit, dengan status sekolah negeri sebanyak lima sekolah. Sekolah Menengah Atas sebanyak dua unit, dengan status sekolah negeri sebanyak dua sekolah dan MA sebanyak nol sekolah.

Kecamatan Air Rami pada Tahun 2023 memiliki sejumlah fasilitas kesehatan, yang meliputi: satu puskesmas, enam puskesmas keliling, 15 posyandu, dua poskesdes, dan 12 desa siaga. Untuk Puskesmas, jumlah kunjungan pada tahun 2023 tercatat sebanyak 11.893.

Jumlah pernikahan yang tercatat selama tahun 2023 adalah sebanyak 126. Sedangkan hewan qurban yang dipotong pada saat Hari Raya Idul Adha 2023 terdiri dari sapi sebanyak 34 ekor, kerbau 0 ekor dan kambing sebanyak 2 ekor.

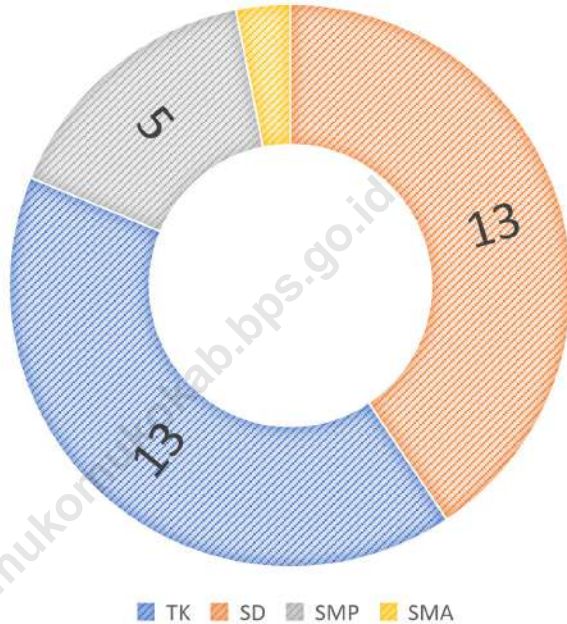
DESCRIPTION

In the 2023/2024 school year, in Air Rami District there are 13 elementary school units, with the status of 12 public schools and one private school. There are six units of Junior Secondary Schools, with the status of five state schools. There are two units of Senior Secondary Schools, with the status of two state schools and zero MA schools.

Air Rami District in 2023 has a number of health facilities, which include: one health center, six health centers, one mobile health center, 15 posyandu, two health posts, and 12 standby villages. For Puskesmas, the number of visits in 2023 was recorded at 11,893.

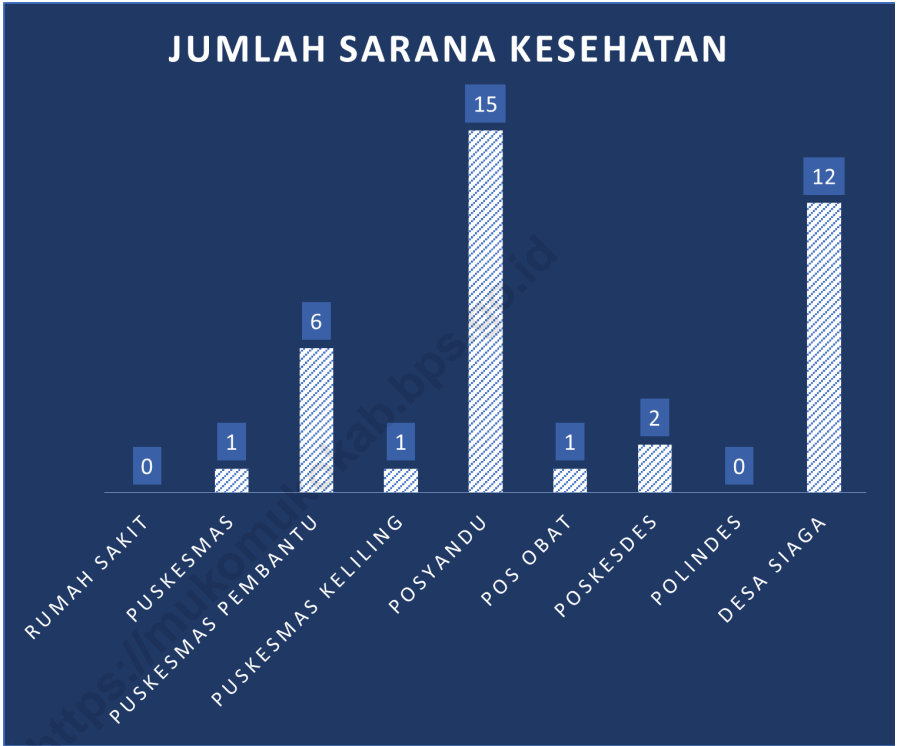
The number of marriages recorded during 2023 was 126. Meanwhile, the sacrificial animals slaughtered during Eid al-Adha 2023 consisted of 34 cows, 0 buffaloes and 2 goats.

JUMLAH SARANA PENDIDIKAN



Sumber/Source: Kementerian Pendidikan, Kebudayaan, Riset, dan Teknologi, Sistem Data Pokok Pendidikan, data semester genap/
Ministry of Education, Culture, Research, and Technology, Basic Education Data System, even semester report data
Kementerian Agama, EMIS, data semester genap/Ministry of Religious Affairs, EMIS, genap semester report data

Gambar 4.1 Jumlah Sekolah di Kecamatan Air Rami, 2023/2024
Number of Schools in Air Rami District, 2023/2024



Sumber/Source: Puskesmas Kecamatan Air Rami/ Air Rami District Health Center

Gambar 4.2
Figures

Jumlah Sarana Kesehatan di Kecamatan Air Rami, 2023
Number of Health Facilities in Air Rami District, 2023

4.1 PENDIDIKAN EDUCATION

Tabel 4.1.1 Banyaknya Desa¹/Kelurahan yang Memiliki Fasilitas Sekolah Menurut Tingkat Pendidikan di Kecamatan Air Rami, 2021–2023
Number of Villages¹/Kelurahan Having Educational Facilities by Educational Level in Air Rami District, 2021–2023

Tingkat Pendidikan Educational Level	2021 ²	2022 ³	2023 ³
(1)	(2)	(3)	(4)
Sekolah Dasar (SD) Primary School	12	12	12
Madrasah Ibtidaiyah (MI) Madrasah Ibtidaiyah	-	-	-
Sekolah Menengah Pertama (SMP) Junior High School	5	5	5
Madrasah Tsanawiyah (MTs) Madrasah Tsanawiyah (MTs)	-	-	-
Sekolah Menengah Atas (SMA) Senior High School	1	1	1
Sekolah Menengah Kejuruan (SMK) Vocational High School	-	-	-
Madrasah Aliyah (MA) Madrasah Aliyah	-	-	-
Akademi/Perguruan Tinggi Academy/University	-	-	-

Catatan/Note: ¹ Desa pada tabel ini termasuk Unit Permukiman Transmigrasi (UPT) yang masih dibina oleh kementerian terkait/
Villages in this table include Transmigration Settlement Unit which is still fostered by the relevant ministries.

Sumber/Source: ² Badan Pusat Statistik, Pendataan Potensi Desa (Podes)/BPS-Statistics Indonesia, Village Potential Data Collecting

³ Kementerian Pendidikan, Kebudayaan, Riset, dan Teknologi, Sistem Data Pokok Pendidikan, data semester genap/
Ministry of Education, Culture, Research, and Technology, Basic Education Data System, even semester report data

⁴ Kementerian Agama, EMIS, data semester ganjil laporan sampai dengan 31 Desember 2023/ Ministry of Religious Affairs, EMIS, odd semester report data up to 31 December 2023

Tabel 4.1.2
Table

Jumlah Sekolah Menurut Tingkat Pendidikan di Kecamatan Air Rami, 2022/2023 dan 2023/2024
Number of Schools by Educational Level in Air Rami District, 2022/2023 and 2023/2024

Tingkat Pendidikan Educational Level	Negeri/Public		Swasta/Private		Jumlah/Total	
	2022/2023	2023/2024	2022/2023	2023/2024	2022/2023	2023/2024
(1)	(2)	(3)	(4)	(5)	(6)	(7)
Taman Kanak-Kanak (TK) ¹ /Kindergarten ¹	1	6	12	7	13	13
Raudatul Athfal (RA) ² Raudatul Athfal (RA) ²	-	-	-	-	-	-
Sekolah Dasar (SD) ¹ Elementary Schools ¹	12	12	1	1	13	13
Madrasah Ibtidaiyah (MI) ² /Madrasah Ibtidaiyah (MI) ²	-	-	-	-	-	-
Sekolah Menengah Pertama (SMP) ¹ /Junior High Schools ¹	5	5	-	-	5	5
Madrasah Tsanawiyah (MTs) ² /Madrasah Tsanawiyah (MTs) ²	-	-	-	-	-	-
Sekolah Menengah Atas (SMA) ¹ /Senior High Schools ¹	1	1	-	-	1	1
Sekolah Menengah Kejuruan (SMK) ¹ Vocational High Schools ¹	-	-	-	-	-	-
Madrasah Aliyah (MA) ² Madrasah Aliyah (MA) ²	-	-	-	-	-	-

Catatan/Note: ³ Seluruh Raudatul Athfal (RA) berstatus swasta/All Raudatul Athfal (RA) are private

Sumber/Source: ¹ Kementerian Pendidikan, Kebudayaan, Riset, dan Teknologi, Sistem Data Pokok Pendidikan, data semester genap/
Ministry of Education, Culture, Research, and Technology; Basic Education Data System, even semester report data

² Kementerian Agama, EMIS, data semester genap/Ministry of Religious Affairs, EMIS, genap semester report data

Tabel 4.1.3 Jumlah Guru Menurut Tingkat Pendidikan di Kecamatan Air Rami, 2022/2023 dan 2023/2024
Table Number of Teachers by Educational Level in Air Rami District, 2022/2023 and 2023/2024

Tingkat Pendidikan Educational Level	Negeri/Public		Swasta/Private		Jumlah/Total	
	2022/2023	2023/2024	2022/2023	2023/2024	2022/2023	2023/2024
(1)	(2)	(3)	(4)	(5)	(6)	(7)
Taman Kanak-Kanak (TK) ¹ /Kindergarten ¹	5	17	43	14	48	31
Raudatul Athfal (RA) ² Raudatul Athfal (RA) ²	-	-	-	-	-	-
Sekolah Dasar (SD) ^{1,3} Elementary Schools ^{1,3}	126	112	20	15	146	127
Madrasah Ibtidaiyah (MI) ² /Madrasah Ibtidaiyah (MI) ²	-	-	-	-	-	-
Sekolah Menengah Pertama (SMP) ^{1,3} Junior High Schools ^{1,3}	66	58	-	-	66	58
Madrasah Tsanawiyah (MTs) ² /Madrasah Tsanawiyah (MTs) ²	-	-	-	-	-	-
Sekolah Menengah Atas (SMA) ^{1,3} /Senior High Schools ^{1,3}	23	23	-	-	23	23
Sekolah Menengah Kejuruan (SMK) ^{1,3} Vocational High Schools ^{1,3}	-	-	-	-	-	-
Madrasah Aliyah (MA) ² Madrasah Aliyah (MA) ²	-	-	-	-	-	-

Catatan/Note: ³ Jumlah guru termasuk kepala sekolah dan guru/The total of teachers including headmaster and teacher.

Sumber/Source: ¹ Kementerian Pendidikan, Kebudayaan, Riset, dan Teknologi, Sistem Data Pokok Pendidikan, data semester genap/Ministry of Education, Culture, Research, and Technology, Basic Education Data System, even semester report data

² Kementerian Agama, EMIS, data semester genap/Ministry of Religious Affairs, EMIS, even semester report data

Tabel 4.1.4 Jumlah Murid Menurut Tingkat Pendidikan di Kecamatan Air Rami, 2022/2023 dan 2023/2024
Table Number of Pupils by Educational Level in Air Rami District, 2022/2023 and 2023/2024

Tingkat Pendidikan Educational Level	Negeri/Public		Swasta/Private		Jumlah/Total	
	2022/2023	2023/2024	2022/2023	2023/2024	2022/2023	2023/2024
(1)	(2)	(3)	(4)	(5)	(6)	(7)
Taman Kanak-Kanak (TK) ¹ /Kindergarten ¹	32	199	350	185	382	384
Raudatul Athfal (RA) ² Raudatul Athfal (RA) ²	-	-	-	-	-	-
Sekolah Dasar (SD) ¹ Elementary Schools ¹	1.338	1.333	183	185	1.521	1.518
Madrasah Ibtidaiyah (MI) ² /Madrasah Ibtidaiyah (MI) ²	-	-	-	-	-	-
Sekolah Menengah Pertama (SMP) ¹ /Junior High Schools ¹	515	524	-	-	515	524
Madrasah Tsanawiyah (MTs) ² /Madrasah Tsanawiyah (MTs) ²	-	-	-	-	-	-
Sekolah Menengah Atas (SMA) ¹ /Senior High Schools ¹	378	412	-	-	378	412
Sekolah Menengah Kejuruan (SMK) ¹ Vocational High Schools ¹	-	-	-	-	-	-
Madrasah Aliyah (MA) ² Madrasah Aliyah (MA) ²	-	-	-	-	-	-

Sumber/Source: ¹ Kementerian Pendidikan, Kebudayaan, Riset, dan Teknologi, Sistem Data Pokok Pendidikan, data semester genap/
 Ministry of Education, Culture, Research, and Technology, Basic Education Data System, even semester report data

² Kementerian Agama, EMIS, data semester genap/Ministry of Religious Affairs, EMIS, even semester report data

4.2 KESEHATAN HEALTH

Tabel 4.2.1 Banyaknya Desa¹/Kelurahan yang Memiliki Sarana Kesehatan Menurut Jenis Sarana Kesehatan di Kecamatan Air Rami, 2021–2023
Number of Villages¹/Kelurahan Health Facilities by Type of Health Facilities in Air Rami District, 2021–2023

Jenis Sarana Kesehatan Type of Health Facilities	2021 ²	2022 ³	2023 ³
(1)	(2)	(3)	(4)
Rumah Sakit Hospital	-	-	-
Rumah Sakit Bersalin Maternity Hospital	-	-	-
Poliklinik/Balai Pengobatan Polyclinic	-	-	-
Puskesmas Rawat Inap Public Health Center with Inpatient Care	1	1	1
Puskesmas Tanpa Rawat Inap Public Health Center without Inpatient Care	-	-	-
Apotek Pharmacy	1	1	1

Catatan/Note: ¹Desa pada tabel ini termasuk Unit Permukiman Transmigrasi (UPT) yang masih dibina oleh kementerian terkait/
Villages in this table include Transmigration Settlement Unit which is still fostered by the relevant ministries.

Sumber/Source: ²Badan Pusat Statistik, Pendataan Potensi Desa (Podes)/BPS-Statistics Indonesia, Village Potential Data Collecting

³Puskesmas Kecamatan Air Rami/ Air Rami District Health Center

Tabel 4.2.2
Table

Jumlah Pasangan Usia Subur dan Kesertaan Jaminan Kesehatan di Kecamatan Penarik, 2023
Number of Eligible Couples and Health Insurance Participation in Penarik District, 2023

Jumlah PUS <i>Eligible Couples</i>	Jaminan Kesehatan Nasional <i>National Health Insurance</i>			Tidak Memiliki Jaminan Kesehatan <i>Not Having Health Insurance</i>
	JKN-PBI	JKN-NON PBI	NON JKN	
(1)	(2)	(3)	(4)	(5)
2.216	519	502	161	1.034

Sumber/Source: Dinas Pemberdayaan Perempuan, Perlindungan Anak, Pengendalian Penduduk dan Keluarga Berencana Kabupaten Mukomuko/Department of Women's Empowerment, Child Protection, Population Control and Family Planning of Mukomuko Regency

Tabel 4.2.3 Jumlah Kunjungan per Bulan di Puskesmas di Kecamatan Air Rami, 2019-2023
Table Number of Visits Each Month in Air Rami District Health Center, 2019-2023

Bulan Month	2019	2020	2021	2022	2023
(1)	(2)	(3)	(4)	(5)	(6)
Januari/January	199	235	540	807	854
Februari/February	187	212	549	603	713
Maret/March	166	201	286	857	718
April/April	129	197	704	551	606
Mei/Mai	220	210	495	553	1.129
Juni/June	219	239	614	585	949
Juli/July	226	239	607	690	1.079
Agustus/August	210	245	526	757	1.346
September/ September	197	219	616	687	1.221
Oktober/October	211	183	611	840	1.028
November/ November	200	201	586	960	1.142
Desember/ December	199	216	872	678	1.108
Jumlah/Sum	2.363	2.597	7.006	8.568	11.893

Sumber/Source: Puskesmas Kecamatan Air Rami/ Air Rami District Health Center

Tabel 4.2.4
Table

Jumlah Sarana Kesehatan di Kecamatan Air Rami, 2019 - 2023
Number of Health Facilities in Air Rami District, 2019–2023

Bulan <i>Month</i>	2019	2020	2021	2022	2023
(1)	(2)	(3)	(4)	(5)	(6)
Rumah Sakit <i>Hospital</i>	-	-	-	-	-
Puskesmas <i>Health Center</i>	1	1	1	1	1
Puskesmas Pembantu <i>Auxiliary Health Center</i>	6	6	6	6	6
Puskesmas Keliling <i>Mobile Health Center</i>	1	1	1	1	1
Posyandu <i>Posyandu</i>	15	15	15	15	15
Pos Obat <i>Medicine Pos</i>	-	-	1	1	1
Poskesdes <i>Poskesdes</i>	2	2	2	2	2
Polindes <i>Polindes</i>	-	-	-	-	-
Desa Siaga <i>Allertness Village</i>	12	12	12	12	12

Sumber/Source: Puskesmas Kecamatan Air Rami/ *Air Rami District Health Center*

Tabel 4.2.5 Jumlah Kasus Penyakit Tertinggi di Puskesmas di Kecamatan Air Rami, 2019 - 2023
Table Number of Cases Highest Diseases in Air Rami District Health Center, 2023

Jenis Penyakit <i>Types of Diseases</i>	2019	2020	2021	2022	2023
(1)	(2)	(3)	(4)	(5)	(6)
Ispa/Ispa	367	455	329	448	267
Penyakit Kulit/Skin <i>Disease</i>	61	37	271	156	128
Diare/Diarrhea	18	30	82	5	8
Kecelakaan/ <i>Accident</i>	0	0	0	0	0
Gastritis/Gastritis	66	83	263	287	387
Rematik/ <i>Rheumatism</i>	41	33	42	28	32
Febris/Demam <i>Febrile</i>	111	89	232	390	270
Malaria/Malaria	0	0	0	0	0
Hipertensi/ <i>Hypertension</i>	130	118	382	259	285

Sumber/Source: Puskesmas Kecamatan Air Rami/ Air Rami District Health Center

Tabel 4.2.6
Table

Jumlah Kader Posyandu Aktif Menurut Lokasi Posyandu di Wilayah Kerja Puskesmas di Kecamatan Air Rami, 2019-2023
Number of Active Posyandu Cadres by Posyandu Location in the Working Area of Health Center in Air Rami District, 2019-2023

Desa Village	2019	2020	2021	2022	2023
(1)	(2)	(3)	(4)	(5)	(6)
Air Rami	5	8	8	5	5
Rami Mulia	10	10	10	10	12
Mekar Jaya	5	5	5	5	5
Dusun Pulau	5	5	5	5	5
Talang Rio	5	5	5	5	7
Arga Jaya	10	10	10	10	10
Makmur Jaya	5	6	6	5	5
Marga Mulya	5	5	5	5	5
Bukit Harapan	5	5	5	5	5
Tirta Kencana	5	5	5	5	5
Bukit Mulya	10	10	10	10	10
Cinta Asih	5	5	5	5	5
Air Rami	75	79	79	75	79

Sumber/Source: Puskesmas Kecamatan Air Rami/ Air Rami District Health Center

Tabel 4.2.7
Table

Jumlah Balita yang Pernah Memperoleh Imunisasi Menurut Jenis Imunisasi di Kecamatan Air Rami, 2019 - 2023
Number of Toddlers Who Have Received Immunization According to Type of Immunization in Air Rami District, 2019-2023

Jenis Imunisasi <i>Type of Immunization</i>	2019	2020	2021	2022	2023
(1)	(2)	(3)	(4)	(5)	(6)
BCG	250	250	251	283	238
DPT-HB-HIB 1	256	270	243	229	250
DPT-HB-HB 2	255	248	193	235	256
DPT-HB-HIB 3	275	282	163	234	256
Polio 1	242	247	250	236	238
Polio 2	242	268	295	228	250
Polio 3	254	245	235	233	256
Polio 4	254	282	170	235	256
Hepatitis B	258	36	235	128	203
Campak	275	316	268	254	251
Jumlah/Total	2.561	2.444	2.303	2.295	2.454

Sumber/Source: Dinas Kesehatan Kabupaten Mukomuko/ Mukomuko Regency Health Service

4.3 AGAMA DAN SOSIAL LAINNYA RELIGION AND OTHER SOCIAL AFFAIRS

Tabel 4.3.1 Jumlah Pernikahan yang Tercatat di Kecamatan Air Rami, 2019-2023
Table Number of Marriages Registered in Air Rami District, 2019-2023

Bulan	2019	2020	2021	2022	2023
(1)	(2)	(3)	(4)	(5)	(6)
Januari	7	4	9	11	11
Februari	10	12	8	14	22
Maret	8	10	14	13	6
April	9	3	4	1	0
Mei	2	0	6	10	10
Juni	14	9	10	10	12
Juli	4	7	10	25	13
Agustus	23	8	8	5	9
September	6	11	8	10	20
Oktober	5	9	19	12	14
November	8	9	7	6	11
Desember	6	8	8	14	9
Nama Kecamatan	102	90	111	131	126

Sumber/Source: Kantor Urusan Agama Kecamatan Air Rami/ Air Rami District Religious Affairs Office

Tabel 4.3.2 Jumlah Hewan Kurban yang Dipotong pada Hari Raya Idul Adha Menurut Jenis Hewan di Kecamatan Air Rami, 2023
Table Number of Sacrificial Animals Slaughtered on Eid al-Adha by Animal Type in Air Rami District, 2019-2023

Jenis Hewan Kurban Types of Animal	2019	2020	2021	2022	2023
(1)	(2)	(3)	(4)	(5)	(6)
Sapi/Cow	32	50	68	63	34
Kerbau/Buffalo	-	-	1	-	-
Kambing/Goat	16	10	38	28	2
Jumlah/Total	48	60	107	91	36

Sumber/Source: Kantor Kementerian Agama Kabupaten Mukomuko/ Ministry of Religion of Mukomuko Regency

BAB 5

CHAPTER

PERTANIAN

AGRICULTURE

Produksi Kelapa Sawit di Kecamatan Air Rami, 2023
Production of Palm Oil in Air Rami District, 2023

197.301,10 Ton
Ton

Populasi Ayam Kampung di Kecamatan Air Rami, 2023
Population of Native Chicken in Air Rami District, 2023

69.410 Ekor
Head



PENJELASAN TEKNIS

1. Lahan sawah adalah lahan pertanian yang berpetak-petak dan dibatasi oleh pematang (galangan), saluran untuk menahan/ menyalurkan air, yang biasanya ditanami padi sawah tanpa memandang dari mana diperoleh atau status lahan tersebut. Lahan yang dimaksud termasuk lahan yang terdaftar di Pajak Bumi Bangunan, luran Pembangunan Daerah, lahan bengkok, lahan serobotan, lahan rawa yang ditanami padi dan lahan bekas tanaman tahunan yang telah dijadikan sawah, baik yang ditanami padi, palawija atau tanaman semusim lainnya.
2. Tegall/Kebun adalah lahan pertanian bukan sawah (lahan kering) yang ditanami tanaman semusim atau tahunan dan terpisah dengan halaman sekitar rumah serta penggunaannya tidak berpindah pindah.
3. Ladang/Huma adalah lahan pertanian bukan sawah (lahan kering) yang biasanya ditanami tanaman semusim dan penggunaannya hanya semusim atau dua musim, kemudian akan ditinggalkan bila sudah tidak subur lagi (berpindah-pindah). Kemungkinan lahan ini beberapa tahun kemudian akan dikerjakan kembali jika sudah subur.

TECHNICAL NOTES

1. *Wetland is agricultural land that separated by small dykes to resist water, where the main crop is usually wetland paddy without considering where it is got from or the status of the land. It includes the land that is registered at land income tax office, regional development contribution, 'bengkok' land, illegal ownership, swamps for rice cultivation, and annual crop land mark that has been used as rice field, which are both planted with paddy, secondary crops or the other seasonal crops.*
2. *Dry field/Garden is an dryland (unirrigated land) which is planted with seasonal or annual crops and separately from the yard around the house without shifting.*
3. *Unirrigated agricultural field / Shifting cultivation land is dryland (unirrigated land) that usually is cultivated for seasonal crops and utilized only for one or two seasons, then it will be left when it is not fertile (shifting). Maybe, this land will be used again in a few years if it has been fertile.*

- | | |
|---|---|
| <p>4. Lahan yang sementara tidak diusahakan adalah lahan yang biasanya diusahakan tetapi untuk sementara (lebih dari 1 (satu) tahun tetapi kurang dari atau sama dengan 2 (dua) tahun) tidak diusahakan, termasuk lahan sawah yang tidak diusahakan selama lebih dari 2 (dua) tahun.</p> | <p>4. <i>Temporarily unused land is land that is regularly used but temporarily (more than a year but less or equal than two years) is unused, it includes wetland that is not cultivated more than two years.</i></p> |
| <p>5. Data pokok tanaman pangan yang dikumpulkan adalah luas panen dan produktivitas (hasil per hektar). Produksi tanaman pangan merupakan hasil perkalian antara luas panen dengan produktivitas. Pengumpulan data luas panen dilakukan setiap bulan dengan pendekatan area kecamatan di seluruh wilayah Indonesia. Pengumpulan data produktivitas dilakukan melalui pengukuran langsung pada plot ubinan berukuran 2½ m x 2½ m. Pengumpulan data produktivitas dilakukan setiap subround (empat bulanan) pada waktu panen petani.</p> | <p>5. <i>The main food crops data collected consists of harvested area and productivity (yield per hectare). Food crops production is generated by harvested area multiplied by productivity. The harvested area data is collected every month using sub district area approach in all sub district in Indonesia. The productivity data collection is conducted by a direct measurement in 2½m x 2½m crop cutting plot. The productivity measurement is conducted in every subround (four monthly) at the time when farmers are harvesting their crops.</i></p> |
| <p>6. Data produksi padi dan palawija yang disajikan adalah dalam kualitas: gabah kering giling (padi), pipilan kering (jagung), biji kering (kedelai dan kacang tanah), dan umbi basah (ubi kayu dan ubi jalar).</p> | <p>6. <i>Production of paddy and secondary crops data are presented in the form of: dry unhusked rice (paddy), dry loose maize (maize), dry shells crops (soybeans and peanuts), and fresh roots (cassava and sweet potatoes).</i></p> |
| <p>7. Tanaman sayuran dan buah-buahan semusim</p> | <p>7. <i>Seasonal vegetable and fruit plants</i></p> |

Tanaman sayuran semusim adalah tanaman sumber vitamin, garam mineral dan lain-lain yang dikonsumsi dari bagian tanaman yang berupa daun, bunga, buah, dan umbinya, yang berumur kurang dari satu tahun.

Seasonal vegetable plants are plants which are the sources of vitamin, mineral salt, etc, consumed from the part of the plant in the form of leaf, flower, fruit, and root with the age of less than one year.

Tanaman buah-buahan semusim adalah tanaman sumber vitamin, garam mineral, dan lain-lain yang dikonsumsi dari bagian tanaman yang berupa buah, berumur kurang dari satu tahun, tidak berbentuk pohon/rumpun tetapi berbentuk menjalar dan berbatang lunak.

Seasonal fruit plants are plants which are the sources of vitamin, mineral salt, etc, consumed from the part of the plant in the form of fruits. These plants are creeps with the age of less than one year.

8. Tanaman buah-buahan dan sayuran tahunan

8. *Annual fruit and vegetable plants*

Tanaman buah-buahan tahunan adalah tanaman sumber vitamin, garam mineral, dan lain-lain yang dikonsumsi dari bagian tanaman yang berupa buah dan merupakan tanaman tahunan

Annual fruit plants are plants which are the sources of vitamin, contained mineral salt, etc, consumed from the part of plant in the form of fruit and more than one year of age.

Tanaman sayuran tahunan adalah tanaman sumber vitamin, garam mineral, dan lain-lain yang dikonsumsi dari bagian tanaman yang berupa daun dan atau buah yang berumur lebih dari satu tahun.

Annual vegetable plants are plants which are the sources of vitamin, contained mineral salt, etc, consumed from the part of the plant in the form of vegetable and more than one year of age.

9. Luas panen tanaman hortikultura adalah luas tanaman sayuran, buah-buahan, biofarmaka, dan tanaman hias yang diambil hasilnya/dipanen

9. *Harvested area of horticulture is area which vegetable, fruit, medicinal and ornamental plant of crop harvested during the period of report.*

pada periode pelaporan.

10. Luas panen untuk tanaman sayuran adalah luas tanaman yang dipanen sekaligus/habis/dibongkar dan luas tanaman yang dipanen berkali-kali (lebih dari satu kali)/belum habis.

Tanaman yang dipanen sekaligus/habis/dibongkar adalah tanaman yang sehabis panen langsung dibongkar/dicabut, terdiri dari bawang merah, bawang putih, bawang daun, kentang, kol/kubis, kembang kol, petsai/sawi, wortel, lobak, dan kacang merah.

Tanaman yang dipanen berkali-kali (lebih dari satu kali)/belum habis adalah tanaman yang pemanenannya lebih dari satu kali dan biasanya dibongkar apabila panen terakhir sudah tidak memadai lagi, terdiri dari: kacang panjang, cabe besar, cabe rawit, jamur, tomat, terung, buncis, ketimun, labu siam, kangkung, bayam, melon, semangka, dan blewah.

11. Produksi hortikultura adalah hasil menurut bentuk produk dari setiap tanaman sayuran, buah-buahan, biofarmaka dan tanaman hias yang diambil berdasarkan luas yang dipanen/tanaman yang menghasilkan pada bulan/triwulan laporan.

10. *Harvested area of vegetables is area of entirely plant harvested/demolished and plant harvested several times/undemolished*

Entirely plants harvested/demolished are plants usually harvested once and demolished to be substituted by other plants, consisting of: shallots, garlic, leeks, potato, cabbage, cauli flower, mustard green, carrots, chinese radish, and red kidney beans

Plants harvested several times/undemolished are plants usually harvested more than once and demolished in the case that the last harvest was economically not profitable. They consist of : yard long beans, chili, small chili, mushroom, tomatoes, egg plant, frech beans, cucumber, pumpkin/chajota, swamp cabbage, spinach, melon, watermelon, and blewah .

11. *Horticulture production is the standard production quantity form of vegetable, fruit, medicinal and ornamental plant based on harvested area/the number of production plants reported monthly/quarterly.*

12. Penghitungan luas tanaman perkebunan besar adalah pada keadaan akhir tahun dan tidak termasuk yang luasnya kurang dari 5 hektar.
13. Bentuk produksi perkebunan adalah; karet kering (karet), daun kering (teh dan tembakau), biji kering (kopi dan coklat), kulit kering (kayu manis dan kina), serat kering (rami), bunga kering (cengkeh), refined sugar (tebu dari perkebunan besar), gula mangkok (tebu dari perkebunan rakyat), ekuivalen kopra (kopra), biji dan bunga (pala) serta minyak daun (sereh).
14. Rumah Tangga Perikanan Tangkap adalah rumah tangga yang melakukan kegiatan penangkapan ikan/binatang air lainnya/tanaman air dengan tujuan sebagian/seluruh hasilnya untuk dijual.
15. Rumah Tangga Perikanan Budidaya adalah rumah tangga yang melakukan kegiatan budidaya ikan/binatang air lainnya/tanaman air dengan tujuan sebagian/seluruh hasilnya untuk dijual.
12. *Planted areas of estates refer to condition at the end of the year, and exclude areas less than 5 hectares.*
13. *Production of estates crops are follows: dry rubber (rubber); dry leaves (tea and tobacco); dry beans (coffee and cocoa); dry bark (cassia vera and cinchona); dry fibre (rosella); dry flowers/buds (cloves); refined sugar (sugar cane from estate); cup sugar (sugar cane from smallholders); copra (copra); seeds and buds (nutmeg); and leaf oil (citronella).*
14. *A capture fishery household is a household conducting activities in catching fishes/other aquatic animals/aquatic plants, for which the products are wholly or partly to be sold.*
15. *An aquaculture fishery household is a household conducting activities in culturing fishes/other aquatic animals/aquatic plants, for which the products are wholly or partly to be sold.*

ULASAN

Kecamatan Air Rami mempunyai keragaman produksi tanaman hortikultura seperti sayuran dan buah-buahan. Luas panen tanaman sayuran dan buah-buahan semusim tahun 2023 sebesar 60 ha dengan produksi sebesar Air Rami 1.724 kuintal. Selain sayuran dan buah-buahan, juga terdapat tanaman biofarmaka. Jenis tanaman biofarmaka yang paling banyak antara lain Kunyit dengan produksi sebesar 1.200 kg, jahe dengan produksi sebesar 40 kg, Mahkota Dewa dengan produksi sebesar 1.020 kg dan laos dengan produksi 580 kg.

Dari sektor perkebunan, komoditi perkebunan yang dihasilkan di Kecamatan Air Rami antara lain kelapa sawit, karet, dan kelapa. Pada tahun 2023 kelapa sawit, karet, dan kelapa merupakan komoditas unggulan dengan produksi masing-masing di tahun 2023 sebesar 197.301,10 ton, 10.456,90 ton, dan 126,80 ton.

Hewan ternak dibagi dalam dua kelompok yaitu ternak besar dan ternak kecil serta unggas. Hewan yang masuk kategori ternak besar adalah sapi potong dan kerbau. Sedangkan hewan yang masuk kategori ternak kecil dan unggas adalah kambing, domba, babi, itik, ayam ras, dan ayam kampung. Secara umum, populasi ternak besar mengalami peningkatan dari tahun sebelumnya. Tahun 2023 populasi terbanyak adalah kambing sebanyak 4.254 ekor. Sedangkan populasi unggas terbanyak adalah

DESCRIPTION

Air Rami District has a diversity of horticultural crop production such as vegetables and fruit production. The total harvested area of seasonal vegetables and fruits in 2023 is 60 ha with production 1,724 quintal. Besides vegetables and fruits, there are biopharmaca plants that produce the most are turmeric 1,200 kg, Phaleria Macrocarpa 1,020 kg, and galangal 580 kg

From Plantation Crop subsector, commodities produced in Air Rami District such as palm oil, rubber, and coconut. In 2023, palm oil, rubber, and coconut are the leading commodities with production in 2023 are 197,301.10 ton, 10,456.90 ton, and 126.80 ton.

The livestock are divided into two groups: large livestock, small livestock and poultry. Animals categorized as large livestock are beef cattle and buffalo. While the animals categorized as small livestock and poultry are goats, sheep, pigs, ducks, broilers and layers, and organic chicken. In general, the population of large livestock has increased if compared to the previous year. In 2023 the highest population of large livestock is goat are 4,254 tails. While the highest population of small livestock and poultry is native chicken

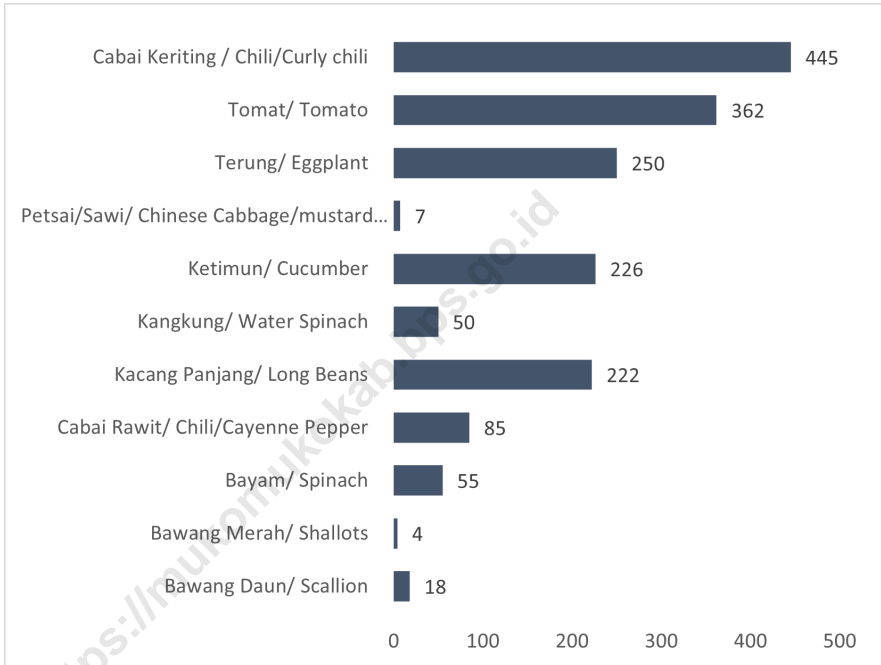
ayam kampung 69.410 ekor.

Pada tahun 2023, produksi perikanan tangkap sebesar 1.286.580 ton dan perikanan budidaya sebesar 41,75 ton

are 69,410 tails.

In 2023, production from Capture Fisheries is 1,286,580 ton ton and aquaculture is 41.75 ton

<https://mukomukokab.bps.go.id>

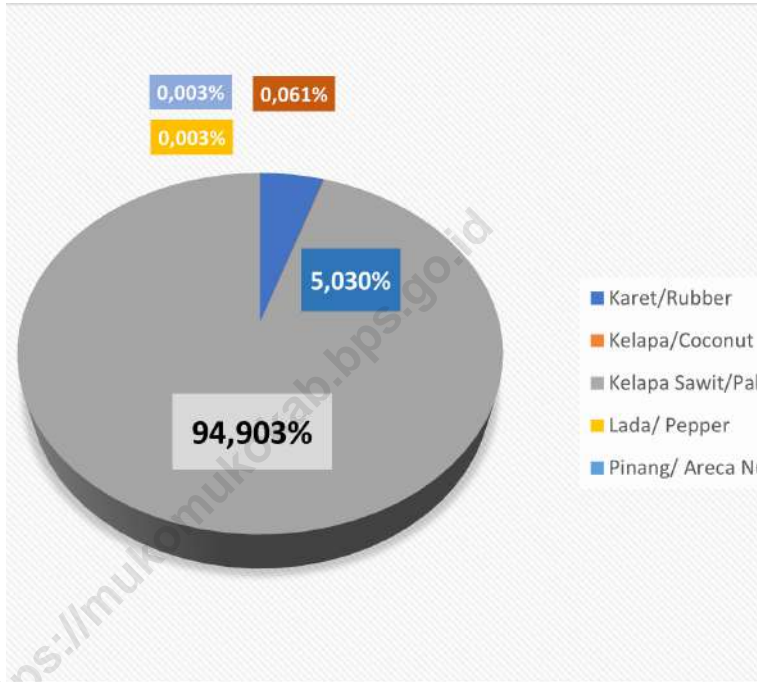


Sumber/Source: Badan Pusat Statistik, Statistik Pertanian Hortikultura SPH-SBS, diolah/BPS-Statistics Indonesia, Agricultural Statistic for Horticulture SPH-SBS, processed

Gambar 5.1
Figures

Produksi Tanaman Sayuran dan Buah-buahan Semusim Menurut Jenis Tanaman di Kecamatan Air Rami (kuintal), 2023

Production of Seasonal Vegetables and Fruits by Kind of Plant in Air Rami District (quintal), 2023



Sumber/Source: Dinas Pertanian Kabupaten Mukomuko, diolah /Agriculture Office of Mukomuko Regency. processed

Gambar 5.2
Figures

Persentase Produksi Tanaman Perkebunan menurut Jenis Tanaman di Kecamatan Air Rami(%), 2023
Percentage Production of Estate by Type of Crops in Air Rami District (%), 2023

Tabel 5.1
Table

Luas Panen Tanaman Sayuran dan Buah-buahan Semusim Menurut Jenis Tanaman di Kecamatan Air Rami (ha), 2020–2023
Harvested Area of Seasonal Vegetables and Fruits by Kind of Plant in Air Rami District (ha), 2020–2023

Jenis Tanaman Kind of Plants	2020	2021	2022	2023
(1)	(2)	(3)	(4)	(5)
Sayuran/Vegetables:				
Bawang Daun/ <i>Scallion</i>	-	-	-	1,00
Bawang Merah/ <i>Shallots</i>	4,00	9,00	2,00	0,00
Bayam/ <i>Spinach</i>	13,00	7,75	10,00	7,00
Cabai Rawit/ <i>Chili/Cayenne Pepper</i>	4,00	13,50	2,00	5,00
Kacang Panjang/ <i>Long Beans</i>	9,00	9,00	8,00	6,00
Kangkung/ <i>Water Spinach</i>	13,00	10,00	9,00	7,00
Ketimun/ <i>Cucumber</i>	11,00	7,00	7,00	7,00
Petsai/Sawi/ <i>Chinese Cabbage/ mustard green</i>	0,50	1,75	-	-
Terung/ <i>Eggplant</i>	9,00	8,50	8,00	7,00
Tomat/ <i>Tomato</i>	8,00	5,00	6,00	8,00
Cabai Keriting / <i>Chili/Curly chili</i>	12,00	18,50	12,00	12,00
Buah–buahan/Fruits:				
Semangka/ <i>Watermelon</i>	-	-	-	-

Sumber/Source: Badan Pusat Statistik, Statistik Pertanian Hortikultura SPH-SBS/BPS-Statistics Indonesia, *Agricultural Statistic for Horticulture SPH-SBS*

Tabel
5.2
Table

**Produksi Tanaman Sayuran dan Buah-buahan Semusim
Menurut Jenis Tanaman di Kecamatan Air Rami (kuintal),
2020–2023**

***Production of Seasonal Vegetables and Fruits by Kind of
Plant in Air Rami District (kuintal), 2020–2023***

Jenis Tanaman Kind of Plants	2020	2021	2022	2023
(1)	(2)	(3)	(4)	(5)
Sayuran/Vegetables:				
Bawang Daun/ <i>Scallion</i>	-	-	-	18,00
Bawang Merah/ <i>Shallots</i>	90,00	298,00	56,00	4,00
Bayam/ <i>Spinach</i>	102,00	112,00	99,00	55,00
Cabai Rawit/ <i>Chili/Cayenne Pepper</i>	111,00	229,00	147,00	85,00
Kacang Panjang/ <i>Long Beans</i>	110,00	156,00	174,00	222,00
Kangkung/ <i>Water Spinach</i>	116,00	143,50	146,00	50,00
Ketimun/ <i>Cucumber</i>	224,00	147,00	365,00	226,00
Petsai/Sawi/ <i>Chinese Cabbage/ mustard green</i>	4,00	15,30	0,00	7,00
Terung/ <i>Eggplant</i>	149,00	151,50	454,00	250,00
Tomat/ <i>Tomato</i>	128,50	77,00	380,00	362,00
Cabai Keriting / <i>Chili/Curly chili</i>	547,00	433,00	1 023,00	445,00
Buah–buahan/Fruits:				
Semangka/ <i>Watermelon</i>	-	-	-	-

Sumber/Source: Badan Pusat Statistik, Statistik Pertanian Hortikultura SPH-SBS/BPS-Statistics Indonesia, *Agricultural Statistic for Horticulture SPH-SBS*

Tabel
Table 5.3

**Luas Panen Tanaman Biofarmaka Menurut Jenis Tanaman
di Kecamatan Air Rami (m²), 2020–2023**
**Harvested Area of Medicinal Plants by Kind of Plant in Air
Rami District (m²), 2020–2023**

Jenis Tanaman Kind of Plants	2020	2021	2022	2023
(1)	(2)	(3)	(4)	(5)
Jahe/ <i>Ginger</i>	34,00	35,00	105,00	250,00
Kencur/ <i>East Indian Galangal</i>	28,00	36,00	5,00	230,00
Kunyit/ <i>Turmeric</i>	56,00	34,00	5,00	670,00
Laos/Lengkuas/ <i>Galanga</i>	37,00	45,00	510,00	265,00
Mahkota Dewa ¹ / <i>Phaleria Macrocarpa</i>	-	82,00	30,00	85,00
Mengkudu ¹ / <i>Pace/ Indian Mulberry</i>	-	60,00	25,00	70,00
Temuireng/ <i>Black Turmeric</i>	-	18,00	7,00	19,00
Temulawak/ <i>Java Turmeric</i>	-	18,00	30,00	61,00
Jeruk Nipis ¹ / <i>Lime</i>	-	-	-	20,00
Serai ¹ / <i>Lemongrass</i>	-	-	-	27,00

Catatan/Note: ¹ Satuan yang disepakati adalah pohon (trees) / The agreed unit is the tree (trees)

Sumber/Source: Badan Pusat Statistik, Statistik Pertanian Hortikultura SPH-TBF/BPS-Statistics Indonesia, Agricultural Statistic for Horticulture SPH-TBF

Tabel 5.4 **Produksi Tanaman Biofarmaka Menurut Jenis Tanaman di Kecamatan Air Rami (kg), 2020–2023**
Table **Production of Medicinal Plants by Kind of Plant in Air Rami District (kg), 2020–2023**

Jenis Tanaman Kind of Plants	2020	2021	2022	2023
(1)	(2)	(3)	(4)	(5)
Jahe/ <i>Ginger</i>	68,00	892,00	145,00	460,00
Kencur/ <i>East Indian Galangal</i>	56,00	72,00	10,00	400,00
Kunyit/ <i>Turmeric</i>	86,00	62,00	10,00	1200,00
Laos/Lengkuas/ <i>Galanga</i>	68,00	1.482,00	395,00	580,00
Mahkota Dewa ¹ / <i>Phaleria Macrocarpa</i>	-	4.830,00	720,00	1020,00
Mengkudu ¹ /Pace/ <i>Indian Mulberry</i>	-	1.710,00	100,00	140,00
Temuireng/ <i>Black Turmeric</i>	-	97,00	14,00	38,00
Temulawak/ <i>Java Turmeric</i>	-	93,00	70,00	270,00
Jeruk Nipis ¹ / <i>Lime</i>	-	-	-	100,00
Serai ¹ / <i>Lemongrass</i>	-	-	-	85,00

Catatan/Note: ¹ Satuan yang disepakati adalah pohon (trees) / *The agreed unit is the tree (trees)*

Sumber/Source: Badan Pusat Statistik, Statistik Pertanian Hortikultura SPH-TBF/BPS-Statistics Indonesia, *Agricultural Statistic for Horticulture SPH-TBF*

Tabel
5.5
Table

**Luas Panen Tanaman Hias Menurut Jenis Tanaman di
Kecamatan Air Rami (m²), 2020–2023**
**Harvested Area of Ornamental Plants by Kind of Plant in Air
Rami District (m²), 2020–2023**

Jenis Tanaman Kind of Plants	2020	2021	2022	2023
(1)	(2)	(3)	(4)	(5)
Anggrek Pot/Pot Orchid	-	-	-	-
Anggrek Potong/Cut Orchid	-	-	-	-
Krisan/Chrysantemum	-	-	-	-
Mawar/Rose	-	-	-	-
Sedap Malam/Tuberose	-	-	-	-

Sumber/Source: Badan Pusat Statistik, Statistik Pertanian Hortikultura SPH-TH/BPS-Statistics Indonesia, Agricultural Statistik for Horticulture SPH-TH

Tabel 5.6 **Produksi Tanaman Hias Menurut Jenis Tanaman di Kecamatan Air Rami (tangkai), 2020–2023**
Table **Production of Ornamental Plants by Kind of Plant n Air Rami District (stalks), 2020–2023**

Jenis Tanaman Kind of Plants	2020	2021	2022	2023
(1)	(2)	(3)	(4)	(5)
Anggrek Pot/Pot Orchid	-	-	-	-
Anggrek Potong/Cut Orchid	-	-	-	-
Krisan/Chrysantemum	-	-	-	-
Mawar/Rose	-	-	-	-
Sedap Malam/Tuberose	-	-	-	-

Sumber/Source: Badan Pusat Statistik, Statistik Pertanian Hortikultura SPH-TH/BPS-Statistics Indonesia, Agricultural Statistik for Horticulture SPH-TH

Tabel 5.7
Table

Produksi Buah-Buahan dan Sayuran Tahunan Menurut Jenis Tanaman di Kecamatan Air Rami (kuintal), 2020–2023

Production of Annual Fruits and Vegetables by Kind of Plant in Air Rami District (quintal), 2020–2023

Jenis Tanaman <i>Kind of Plants</i>	2020	2021	2022	2023
(1)	(2)	(3)	(4)	(5)
Buah–Buahan/Fruits:				
Alpukat/ <i>Avocado</i>	2,00	19,00	70,00	48,00
Belimbing/ <i>Star Fruit</i>	18,00	8,40	8,00	10,00
Durian/ <i>Durian</i>	2,00	477,00	608,00	2.300,00
Jambu Air/ <i>Water Apple</i>	2,00	31,00	188,00	408,00
Jambu Biji/ <i>Guava</i>	2,00	169,00	300,00	1030,00
Jeruk Siam/Keprok/ <i>Orange/Tangerine</i>	2,00	15,00	63,00	83,00
Mangga/ <i>Mango</i>	22,00	226,00	600,00	2.050,00
Manggis/ <i>Mangosteen</i>	15,00	26,00	42,00	100,00
Nangka/Cempedak/ <i>Jackfruit</i>	14,00	18,00	34,00	90,00
Nenas/ <i>Pineapple</i>	5,00	185,00	0,00	215,00
Pepaya/ <i>Papaya</i>	13,00	70,00	0,00	321,00
Pisang/ <i>Banana</i>	16,00	187,00	242,00	995,00
Rambutan/ <i>Rambutan</i>	3,00	62,00	57,00	284,00
Sawo/ <i>Sapodilla/Sawo</i>	10,00	47,00	93,00	170,00
Sirsak/ <i>Soursop</i>	1,00	41,00	24,00	214,00
Sayuran/Vegetables:				
Sukun/ <i>Breadfruit</i>	2,00	11,12	13,00	26,00
Jengkol/ <i>Jengkol</i>	4,00	174,00	821,00	1.043,00

Sumber/Source: Badan Pusat Statistik, Statistik Pertanian Hortikultura SPH-BST/BPS-Statistics Indonesia, Agricultural Statistic for Horticulture SPH-BST

Tabel
Table 5.8

**Luas Panen Tanaman Perkebunan menurut Jenis Tanaman
di Kecamatan Air Rami (Ha), 2020-2023**
*Planted Area of Estate Crops by Kind of Crop in Air Rami
District (Ha), 2020-2023*

Komoditas	2020	2021	2022	2023
(1)	(2)	(3)	(4)	(5)
Karet/Rubber	3.104	3.094	3.093	3.093
Kelapa/Coconut	57	56	56	56
Kelapa Sawit/Palm Oil	12.954	13.324	13.325	13.325
Kopi/Coffee	-	-	-	-
Lada/ Pepper	-	49	49	49
Kakao/ Cocoa	-	-	-	-
Pinang/ Areca Nut	-	-	4	4

Sumber/Source: Dinas Pertanian Kabupaten Mukomuko/Agriculture Office of Mukomuko Regency

Tabel 5.9
Table

Produksi Tanaman Perkebunan menurut Jenis Tanaman di Kecamatan Air Rami(Ton), 2020-2023
Production of Estate by Type of Crops in Air Rami District (ton), 2020-2023

Komoditas	2020	2021	2022	2023
(1)	(2)	(3)	(4)	(5)
Karet/Rubber	2.671,48	2.610,00	10.456,00	10.456,90
Kelapa/Coconut	31,68	31,68	126,76	126,80
Kelapa Sawit/Palm Oil	64.928,40	49.225,20	197.488,00	197.301,10
Kopi/Coffee	-	-	-	-
Lada/ Pepper	-	1,60	6,80	6,80
Kakao/ Cocoa	-	-	-	-
Pinang/ Areca Nut	-	-	5,36	5,40

Sumber/Source: Dinas Pertanian Kabupaten Mukomuko/Agriculture Office of Mukomuko Regency

Tabel 5.10 Populasi Ternak menurut Jenis Ternak di Kecamatan Air Rami (*ekor*), 2020-2023
Table *Livestock Population by Kind of Livestock in Air Rami District (head), 2020-2023*

Komoditas	2020	2021	2022	2023
(1)	(2)	(3)	(4)	(5)
Ayam Kampung/ <i>Native Chicken</i>	55.424	55.424	66.105	69.410
Ayam Pedaging/ <i>Broiler</i>	-	-	-	-
Ayam Petelur/ <i>Layer</i>	1.600	1.570	1.500	500
Domba/ <i>Sheep</i>	-	-	-	-
Itik/ <i>Duck</i>	..405	405	1.852	1.690
Itik Manila/ <i>Muscovy Duck</i>	..298	298	-	1.968
Burung Puyuh	-	-	-	-
Kambing/ <i>Goat</i>	1.713	1.988	3.706	4.254
Kerbau/ <i>Buffalo</i>	-	-	87	126
Kelinci/ <i>Rabbit</i>	184	241	-	27
Sapi Perah	-	-	-	-
Sapi Potong/ <i>Beef Cattle</i>	1.787	1.579	2.099	2.412

Sumber/Source: Dinas Pertanian Kabupaten Mukomuko/*Agriculture Office of Mukomuko Regency*

Tabel 5.11
Table

Produksi Perikanan Tangkap dan Budidaya di Kecamatan Air Rami (Ton), 2021-2023
The Production of Capture Fisheries and Aquaculture in Air Rami District, 2021- 2023

Komoditas	2021	2022	2023
(1)	(2)	(3)	(4)
Perikanan Tangkap/ <i>Capture Fisheries</i>	1.293.704	1.064.562	1.286.580
Perikanan Budidaya/ <i>Aquaculture</i>	34,62	37,74	41,75

Sumber/Source: Dinas Perikanan Kabupaten Mukomuko/Fishery Office of Mukomuko Regency

DAFTAR PUSTAKA/BIBLIOGRAPHY

- Direktorat Jenderal Hortikultura & Badan Pusat Statistik. 2022. *Pedoman Statistik Pertanian Hortikultura (SPH)*. Jakarta: Kementerian Pertanian.
- Direktorat Statistik Ketahanan Sosial. 2021. *Buku 3: Konsep dan Definisi Podes 2021*. Jakarta: Badan Pusat Statistik.

<https://mukomukokab.bps.go.id>

ST 2023
SENSUS PERTANIAN

BerAKHLAK
Berorientasi Pelayanan Akuntabel Kompeten
Harmonis Loyal Adaptif Kolaboratif

**# bangga
melayani
bangsa**

DATA

MENCERDASKAN BANGSA

Enlighten The Nation



**BADAN PUSAT STATISTIK
KABUPATEN MUKOMUKO
BPS-STATISTICS MUKOMUKO REGENCY**

Jl. Imam Bonjol, Komplek Perda Mukomuko, Kelurahan Bandar Ratu,
Kecamatan Kota Mukomuko
Telp.: (0737) 71633 Fax.: (0737) 71633
Homepage: <https://mukomukokab.bps.go.id>

ISSN 2797-1449

