

JIEXPO Kemayoran

KECAMATAN KEMAYORAN DALAM ANGKA

*KEMAYORAN DISTRICT
IN FIGURES*

VOLUME XXXI, 2024

2024

2024

2024



**BADAN PUSAT STATISTIK
KOTA JAKARTA PUSAT
BPS-STATISTICS OF JAKARTA PUSAT
MUNICIPALITY**

KECAMATAN KEMAYORAN DALAM ANGKA

*KEMAYORAN DISTRICT
IN FIGURES*

2024

Volume XXXI, 2024



**BADAN PUSAT STATISTIK
KOTA JAKARTA PUSAT
BPS-STATISTICS OF JAKARTA PUSAT
MUNICIPALITY**

KECAMATAN KEMAYORAN DALAM ANGKA

Kemayoran District in Figures

2024

Volume XXXI, 2024

Katalog/Catalogue: 1102001.3173010

Nomor Publikasi/Publication Number: 31730.24010

Ukuran Buku/*Book Size*: 14,8 cm x 21 cm

Jumlah Halaman/*Number of Pages* : xxvi+102 hal/*pages*

Penyusun Naskah/*Manuscript Drafter*:

BPS Kota Jakarta Pusat

BPS-Statistics of Jakarta Pusat Municipality

Penyunting/*Editor*:

BPS Kota Jakarta Pusat

BPS-Statistics of Jakarta Pusat Municipality

Pembuat Kover/*Cover Designer*:

BPS Kota Jakarta Pusat

BPS-Statistics of Jakarta Pusat Municipality

Penerbit/*Publisher*

©BPS Kota Jakarta Pusat/*BPS-Statistics of Jakarta Pusat Municipality*

Sumber Ilustrasi/*Illustration Source* <https://unsplash.com>

Dilarang mereproduksi dan/atau menggandakan sebagian atau seluruh isi buku ini untuk tujuan komersial tanpa izin tertulis dari Badan Pusat Statistik Kota Jakarta Pusat. *It is prohibited to reproduce and/or duplicate part or all of this book for commercial purpose without permission from BPS-Statistics of Jakarta Pusat Municipality.*

TIM PENYUSUN/COMPILERS
KECAMATAN KEMAYORAN DALAM ANGKA
Kemayoran District in Figures
2024

Volume XXXI, 2024

Pengarah/Director
Undich Sadewo Sunu

Penanggung Jawab/Persons in Charge
Agus Sucipto

Penyunting/Editors
Agus Sucipto • Arya Aji Kusuma

Pengolah Data dan Penulis Naskah/Data Processor and Writers
Ezra Eric Santoso

Penata Letak/Layout Designers
Arya Aji Kusuma

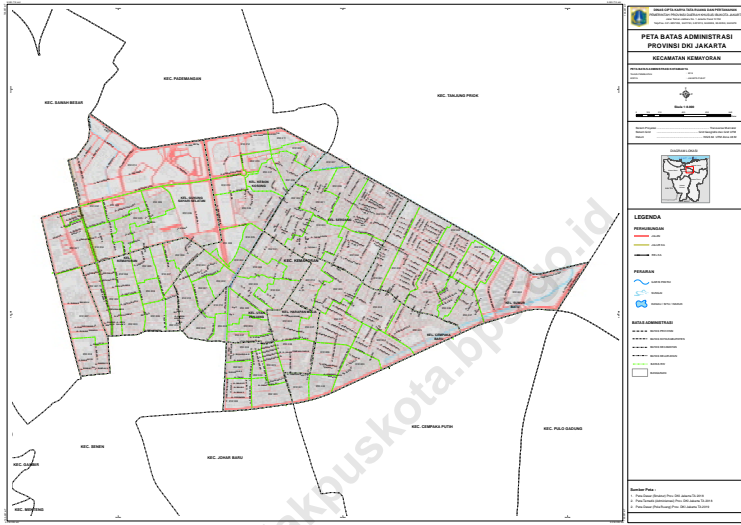
Penerjemah/Translators
Arya Aji Kusuma

KONTRIBUTOR DATA/DATA CONTRIBUTORS

1. Kementerian Agama/*Ministry of Religious Affair*
2. Kementerian Pendidikan dan Kebudayaan/*Ministry of Education and Culture*
3. Dinas Kependudukan dan Catatan Sipil
4. Badan Pusat Statistik/*BPS-Statistics Indonesia*
5. Pemerintahan Kecamatan Kemayoran

<https://jakpuskota.bps.go.id>

PETA WILAYAH KECAMATAN KEMAYORAN MAP OF KEMAYORAN DISTRICT



<https://jakpuskota.bps.go.id>

KEPALA BPS KOTA JAKARTA PUSAT
HEAD OF BPS-STATISTICS OF JAKARTA PUSAT MUNICIPALITY



UNDICH SADEWO SUNU

KATA PENGANTAR

Kecamatan Kemayoran Dalam Angka 2024 merupakan publikasi tahunan yang diterbitkan oleh BPS Kota Jakarta Pusat. Disadari bahwa publikasi ini belum sepenuhnya memenuhi harapan pihak pemakai data khususnya para perencana, namun diharapkan dapat membantu melengkapi penyusunan rencana pembangunan di Kecamatan Kemayoran, Kota Jakarta Pusat.

Publikasi ini dapat terwujud berkat kerja sama dan bantuan dari berbagai pihak baik instansi pemerintah maupun swasta. Kepada semua pihak yang telah memberikan bantuan disampaikan penghargaan dan terima kasih yang sebesar-besarnya.

Walaupun publikasi ini telah disiapkan sebaik-baiknya, namun disadari masih ada kekurangan dan kesalahan yang terjadi. Untuk perbaikan publikasi ini, tanggapan dan saran yang bersifat konstruktif dari para pemakai sangat diharapkan

Jakarta, September 2024
Kepala BPS
Kota Jakarta Pusat

Undich Sadewo Sunu

PREFACE

Kemayoran District in Figures 2024 is an annual publication published by Jakarta Pusat Municipality. It is realized that this publication has not fully met the expectations of data users, especially planners, but is expected to help complete the preparation of development plans in Kemayoran district, Jakarta Pusat Municipality.

This publication was made possible thanks to the cooperation and assistance of various parties, both government and private agencies. To all those who have provided assistance, we express our deepest gratitude and appreciation.

Although this publication has been prepared as well as possible, it is recognized that there are still shortcomings and errors that occur. For the improvement of this publication, constructive feedback and suggestions from users are highly expected.

*Jakarta, September 2024
Head of BPS-Statistic of
Jakarta Pusat Municipality*

Undich Sadewo Sunu

DAFTAR ISI/CONTENTS
KECAMATAN KEMAYORAN DALAM ANGKA
Kemayoran District in Figures
2024
Volume XXXI, 2024

	Halaman <i>Page</i>
Kata Pengantar	xi
Preface	xii
Daftar Isi/ Contents	xiii
Daftar Tabel/ List of Tables	xv
Daftar Gambar/ List of Figures	xxi
Penjelasan Umum/ Explanatory Notes	xxiii
Daftar Singkatan/ List of Abbreviation	xxv
1. Geografi/ <i>Geography</i>	1
2. Pemerintahan/ <i>Government</i>	13
3. Penduduk/ <i>Population</i>	23
4. Sosial dan Kesejahteraan Rakyat/ <i>Social and Welfare</i>	33
5. Pertanian/ <i>Agriculture</i>	61
6. Pariwisata, Transportasi, dan Komunikasi/ <i>Tourism, Transportation, and Communication</i>	75
7. Perbankan, Koperasi, dan Perdagangan/ <i>Banking, Cooperative, and Trade</i> 89	
Daftar Pustaka/ Bibliography	101

DAFTAR TABEL/LIST OF TABLES

Tabel Table		Halaman Page
1.	GEOGRAFI/GEOGRAPHY	
1.1	Luas Daerah Menurut Kelurahan di Kecamatan Kemayoran, 2023 <i>Total Area by Sub-district in Kemayoran District, 2023</i>	10
1.2	Jarak ke Ibukota Kecamatan dan Ibukota Kota Menurut Kelurahan di Kecamatan Kemayoran (km), 2023 <i>Distance to the District Capital and Municipal Capital by Kelurahan in Kemayoran District (km), 2023</i>	11
1.3	Pengamatan Unsur Iklim Menurut Bulan di Stasiun BMKG Kemayoran, 2023 <i>Observation of Climate Elements By Months at BMKG Kemayoran Station, 2023</i>	12
2.	PEMERINTAHAN/GOVERNMENT	
2.1	WILAYAH ADMINISTRATIF ADMINISTRATIVE AREA	
2.1.1	Jumlah Rukun Warga (RW) dan Rukun Tetangga (RT) Menurut Kelurahan di Kecamatan Kemayoran, 2023 <i>Number of Rukun Warga and Rukun Tetangga by Kelurahan in Kemayoran District, 2023</i>	24
2.2	SUMBER DAYA MANUSIA HUMAN RESOURCES	
2.1.2	Jumlah Pegawai Negeri Sipil Menurut Pemerintah Daerah dan Jenis Kelamin di Kecamatan Kemayoran, 2023 <i>Number of Civil Servants by Local Government and Sex in Kemayoran District, 2023</i>	25
2.2.1	Jumlah Pegawai Negeri Sipil Pemerintah Daerah Kecamatan Kemayoran Menurut Tingkat Pendidikan dan Jenis Kelamin, 2023	

Tabel
Table

Halaman
Page

<i>Number of Civil Servants of Kemayoran District Government by Educational Level and Sex, 2023</i>	26
---	----

3. PENDUDUK/POPULATION

3.1	Penduduk, Distribusi Persentase Penduduk, Kepadatan Penduduk, Rasio Jenis Kelamin Penduduk Menurut Kelurahan di Kecamatan Kemayoran, 2024 <i>Population, Percentage Distribution of Population, Population Density, and Population Sex Ratio by Kelurahan in Kemayoran District, 2024.....</i>	34
3.2	Jumlah Penduduk Menurut Kelompok Umur dan Jenis Kelamin di Kecamatan Kemayoran, 2024 <i>Population by Age Groups and Sex in Kemayoran District, 2024.....</i>	36

4. SOSIAL DAN KESEJAHTERAAN RAKYAT/SOCIAL AND WELFARE

4.1 PENDIDIKAN EDUCATION

4.1.1	Jumlah Sekolah Menurut Tingkat Pendidikan di Kecamatan Kemayoran, 2023/2024 <i>Number of Schools by Educational Level in Kemayoran District, 2023/2024</i>	44
4.1.2	Jumlah Guru Menurut Tingkat Pendidikan di Kecamatan Kemayoran, 2023/2024 <i>Number of Teachers by Educational Level in Kemayoran District, 2023/2024</i>	45
4.1.3	Jumlah Murid Menurut Tingkat Pendidikan di Kecamatan Kemayoran, 2023/2024 <i>Number of Pupils by Educational Level in Kemayoran District, 2023/2024</i>	46

4.2 KESEHATAN HEALTH

4.2.1	Banyaknya Kelurahan yang Memiliki Sarana Kesehatan Menurut Jenis Sarana Kesehatan di Kecamatan Kemayoran, 2021–2023	
-------	---	--

Tabel Table	Halaman Page
	47
4.2.2	48
4.3	
4.3.1	
4.3.2	50
4.3.3	51
4.3.4	52
4.3.5	53
4.4	
4.4.1	54

Tabel Table	Halaman Page
4.4.2	Banyaknya Kejadian Bencana Alam Menurut Kelurahan dan Jenis Bencana Alam di Kecamatan Kemayoran, 2023 <i>Number of Natural Disaster Events by Kelurahan and Type of Natural Disaster in Kemayoran District, 2023</i> 55
4.4.3	Banyaknya Korban Jiwa Akibat Bencana Alam Menurut Kelurahan dan Jenis Bencana Alam di Kecamatan Kemayoran, 2023 <i>Number of Fatalities Due to Natural Disasters by Kelurahan and Type of Natural Disaster in Kemayoran District, 2023</i> 58
4.4.4	Keberadaan Fasilitas/Upaya Antisipasi/Mitigasi Bencana Alam Menurut Kelurahan di Kecamatan Kemayoran, 2023 <i>Existence of Facilities/Efforts for Anticipation/Mitigation of Natural Disasters by Kelurahan by Kelurahan in Kemayoran District, 2023</i> 61
4.4.5	Banyaknya Kelurahan yang Memiliki Kelompok Kegiatan Olahraga Menurut Jenis Olahraga dan Ketersediaan Fasilitas/Lapangan Olahraga di Kecamatan Kemayoran, 2023 <i>Number of Kelurahan Having Sport Activities Groups by Type of Sport and Availability of Sport Facilities/Fields in Kemayoran District, 2023</i> 63
5.	PERTANIAN/AGRICULTURE
5.1	Luas Panen Tanaman Sayuran dan Buah-buahan Semusim Menurut Jenis Tanaman di Kecamatan Kemayoran (ha), 2020–2023 <i>Harvested Area of Seasonal Vegetables and Fruits by Kind of Plant in Kemayoran District (ha), 2020–2023</i> 72
5.2	Produksi Tanaman Sayuran dan Buah-buahan Semusim Menurut Jenis Tanaman di Kecamatan Kemayoran (kuintal), 2020–2023 <i>Production of Seasonal Vegetables and Fruits by Kind of Plant in Kemayoran District (quintal), 2020–2023</i> 73
5.3	Luas Panen Tanaman Biofarmaka Menurut Jenis Tanaman di Kecamatan Kemayoran (m ²), 2020–2023 <i>Harvested Area of Medicinal Plants by Kind of Plant in Kemayoran District (m²), 2020–2023</i> 74

Tabel Table		Halaman Page
5.4	Produksi Tanaman Biofarmaka Menurut Jenis Tanaman di Kecamatan Kemayoran (kg), 2020–2023 <i>Production of Medicinal Plants by Kind of Plant in Kemayoran District (kg), 2020–2023.....</i>	75
5.5	Luas Panen Tanaman Hias Menurut Jenis Tanaman di Kecamatan Kemayoran (m ²), 2020–2023 <i>Harvested Area of Ornamental Plants by Kind of Plant in Kemayoran District (m²), 2020–2023</i>	76
5.6	Produksi Tanaman Hias Menurut Jenis Tanaman di Kecamatan Kemayoran (tangkai), 2020–2023 <i>Production of Ornamental Plants by Kind of Plant n Kemayoran District (stalks), 2020–2023.....</i>	77
5.7	Produksi Buah-Buahan dan Sayuran Tahunan Menurut Jenis Tanaman di Kecamatan Kemayoran (kuintal), 2020–2023 <i>Production of Annual Fruits and Vegetables by Kind of Plant in Kemayoran District (quintal), 2020–2023</i>	78
6.	PARIWISATA, TRANSPORTASI, DAN KOMUNIKASI/TOURISM, TRANSPORTATION, AND COMMUNICATION	
6.1	PARIWISATA TOURISM	
6.1.1	Jumlah Sarana Akomodasi Menurut Kelurahan dan Jenis Akomodasi di Kecamatan Kemayoran, 2023 <i>Number of Accomodation Facilities by Kelurahan and Type of Accomodation in Kemayoran District, 2023.....</i>	86
6.2	TRANSPORTASI TRANSPORTATION	
6.2.1	Prasarana dan Sarana Transportasi Antarkelurahan Menurut Kelurahan di Kecamatan Kemayoran, 2023 <i>Inter-Kelurahan Transportation Infrastructure and Facilities by Villages/Kelurahan in Kemayoran District, 2023</i>	87

**6.3 KOMUNIKASI
COMMUNICATION**

6.3.1	Keberadaan Kantor Pos/Pos Pembantu/Rumah Pos, Pos Keliling, dan Perusahaan/Agen Jasa Ekspedisi Swasta Menurut Kelurahan di Kecamatan Kemayoran, 2023 Number of Post Office/Subsidiary of Post Office, Mobile Portal Service, Private Expedition Service Company by Kelurahan in Kemayoran District, 2023	
6.3.2	Jumlah Menara Telepon seluler dan Operator Layanan Komunikasi Telepon Seluler Menurut Kelurahan di Kecamatan Kemayoran, 2023 <i>Number of Base Transceiver Station (BTS) and Cellular Phone Communication Service Operators by SUB-district in Kemayoran District, 2023.....</i>	90
6.3.3	Kekuatan Sinyal Telepon Seluler dan Jenis Sinyal Internet Telepon Seluler Menurut Kelurahan di Kecamatan Kemayoran, 2023 <i>The Strenght of Celular Phone Signal by Sub-district in Kemayoran District, 2023.....</i>	

**7. PERBANKAN, KOPERASI, DAN PERDAGANGAN/BANKING,
COOPERATIVE, AND TRADE**

7.1	Banyaknya Sarana Lembaga Keuangan Bank Menurut Kelurahan dan Jenis Bank di Kecamatan Kemayoran, 2023 <i>Number of Bank by Villages/Kelurahan and Type of Bank in Kemayoran District, 2023.....</i>	100
7.2	Banyaknya Koperasi Aktif Menurut Menurut Kelurahan dan Jenis Koperasi di Kecamatan Kemayoran, 2023 <i>Number of Cooperative by Kelurahan and Type of Cooperative in Kemayoran District, 2023.....</i>	101
7.3	Banyaknya Sarana Perdagangan Menurut Kelurahan dan Jenis Sarana Perdagangan di Kecamatan Kemayoran, 2023 <i>Number of Trade Facilities by Kelurahan and Type of Trade Facilities in Kemayoran District, 2023.....</i>	103

DAFTAR GAMBAR/LIST OF FIGURES

Gambar Figure		Halaman Page
1.1	Luas Daerah menurut Kelurahan (%), 2023 <i>Total Area by Sub-district (%), 2023</i>	8
1.2	Persentase luas Daerah menurut Kelurahan (%), 2023 <i>Total Area Percentage by Sub-district (%), 2023</i>	9
2.1	Jumlah Rukun Tetangga (RT), 2023 <i>Number of Rukun Tetangga(RT), 2023</i>	22
2.2	Jumlah Rukun Warga (RW), 2023 <i>Number of Rukun Warga(RW), 2023</i>	23
3.1	Jumlah Penduduk Laki - laki dan Perempuan di setiap Kelurahan, 2023 <i>Number of Male and Female Population in each Sub-district, 2023</i>	32
3.2	Persentase penduduk dari total penduduk Kecamatan di setiap Kelurahan, 2023 Percentage of population from the total population of the District in each Village, 2023	
4.1	Jumlah Sekolah Menurut Tingkat Pendidikan, 2023 <i>Number of Schools by Educational Level, 2023</i>	42
4.2	Banyaknya Kelurahan yang Memiliki Sarana Kesehatan, 2023 <i>Number of Kelurahan Health Facilities,2023</i>	43
5.1	Luas Panen Tanaman Sayuran dan Buah- buahan Semusim, 2020-2023 <i>Harvested Area of Seasonal Vegetables and Fruits, 2020–2023</i>	70
5.2	Produksi Tanaman Sayuran dan Buah-buahan Semusim (kuintal), 2020–2023	

Gambar
Figure

Halaman
Page

 <i>Production of Seasonal Vegetables and Fruits by Kind of Plant in Kemayoran District (quintal), 2020–2023</i>	71
6.1	Prasarana dan Sarana Transportasi Antarkelurahan, 2023 <i>Inter-Kelurahan Transportation Infrastructure and Facilities, 2023</i>	84
6.2	Kekuatan Sinyal Telepon Seluler dan Jenis Sinyal Internet Telepon Seluler, 2023 <i>The Strength of Celular Phone Signal, 2023</i>	85
7.1	Banyak Sarana Lembaga Keuangan Bank, 2023 <i>Number of Bank, 2023</i>	98
7.2	Banyaknya Koperasi Aktif, 2023 <i>Number of Cooperative, 2023</i>	99

PENJELASAN UMUM/EXPLANATORY NOTES

Tanda-tanda, satuan-satuan, dan lain-lainnya yang digunakan dalam publikasi ini adalah sebagai berikut:

Symbols, measurement units, and acronyms which are used in this publication, are as follows:

1. TANDA-TANDA/SYMBOLS

Data tidak tersedia/ <i>Data not available</i>	: ...
Tidak ada atau nol / <i>Null or zero</i>	: -
Data dapat diabaikan/ <i>Data negligible</i>	: ~0
Tanda decimal/ <i>Decimal point</i>	: ,
Data tidak dapat ditampilkan/ <i>Not applicable</i>	: NA
Angka estimasi/ <i>Estimated figures</i>	: e
Angka diperbaiki/ <i>Revised figures</i>	: r
Angka sementara/ <i>Preliminary figures</i>	: *
Angka sangat sementara/ <i>Very preliminary figures</i>	: **
Angka sangat sangat sementara/ <i>Very very preliminary figures</i>	: ***

2. SATUAN/UNITS

barel/ <i>barrel</i>	: 158,99 liter/ <i>litres</i> = 1/6,2898 m ³
hektare (ha)/ <i>hectare (ha)</i>	: 10.000 m ²
kilometer (km)/ <i>kilometres (km)</i>	: 1.000 meter/ <i>meters (m)</i>
knot/ <i>knot</i>	: 1,8523 km/jam (<i>km/hour</i>)
kuintal/ <i>quintal</i>	: 100 kg
KWh	: 1.000 Watt <i>hour</i>
MWh	: 1.000 KWh
liter (untuk beras)/ <i>litre (for rice)</i>	: 0,80 kg
MMSCF	: 1/35,3 m ³
metrik ton (m.ton)/ <i>metric ton (m. ton)</i>	: 0,98421 long ton = 1.000 kg
ons/ <i>ounce</i>	: 28,31 gram/ <i>grams</i>
ton	: 1.000 kg

Satuan lain: buah, dus, butir, helai/lembar, kaleng, batang, pulsa, ton kilometer (ton-km), jam, menit, persen (%).

Other units: unit, pack, pieces, sheet, tin, pulse, ton-kilometres(ton-km), hour, minute, percent (%).

Perbedaan angka di belakang koma disebabkan oleh pembulatan angka.

The difference in decimal numbers is caused by rounding.

DAFTAR SINGKATAN/LIST OF ABBREVIATION

SI	: Stasiun Iklim/ <i>Climate Station</i>
SMPK	: Stasiun Meterologi Pertanian Khusus/ <i>Special Agricultural Meteorological Station</i>
t.t	: Tempat tidur/ <i>Bed</i>
BCG	: Bacillus Calmette Guerin
DPT	: Difteri, Pertusis, Tetanus/ <i>Diphtheria, Tetanus, and Pertussis</i>
TT	: Tetanus Toxoid
IOT	: Industri Obat Tradisional/ <i>Traditional Medicine Industry</i>
IKOT	: Industri Kecil Obat Tradisional/ <i>Traditional Medicine Small Industry</i>
Alkes	: Alat kesehatan/ <i>Health Kits</i>
PKRT	: Perbekalan Kesehatan Rumah tangga/ <i>Household Health Logistics</i>
Kompl	: Komplemen/ <i>Complement</i>
IRTP	: Industri Pangan Produksi Rumah Tangga/ <i>Foods Home Industry</i>
PBF	: Pedagang Besar Farmasi/ <i>Pharmacy Whole-seller</i>
GFK	: Gudang Farmasi Kab/Kota/Regency/ <i>Municipality Pharmacy Warehouse</i>
RB	: Rumah Bersalin/ <i>Delivery House</i>
Pustu	: Puskesmas pembantu/ <i>Auxiliary Public Health Center</i>
BP	: Balai Pengobatan/ <i>Polyclinic</i>
TPS	: Tempat Pembuangan Sampah Sementara / <i>landfill</i>
Jamkesmas	: Jaminan kesehatan masyarakat miskin/ <i>Poor public health insurance</i>
PJKMU	: Program Jaminan Kesehatan Masyarakat Umum/ <i>General Public Health Insurance Program</i>
SIUP	: Surat Ijin Usaha Perdagangan/ <i>Trading Permission Letter</i>
TDP	: Tanda Daftar Perusahaan/ <i>Company Registration Identity</i>
API	: Angka Pengenal Importir/ <i>Importer's Identity Number</i>



1

GEOGRAFI *GEOGRAPHY*



BPS JAKARTA PUSAT

PENJELASAN TEKNIS

Bab 1 dalam buku Kecamatan Dalam Angka berfokus pada geografi dan iklim wilayah kecamatan. Pembahasan dimulai dengan menyajikan data terkait luas wilayah kecamatan yang meliputi informasi mengenai ukuran area, batas-batas administratif, serta pembagian wilayah di dalam kecamatan. Informasi ini memberikan pemahaman mengenai cakupan geografis dan struktur wilayah yang menjadi landasan penting untuk berbagai analisis kebijakan dan pembangunan di daerah tersebut.

Selain luas wilayah, bab ini juga memaparkan batas-batas administratif kecamatan, termasuk perbatasan dengan kecamatan atau kabupaten/kota lain. Data ini menggambarkan secara jelas bagaimana kecamatan terhubung dengan wilayah sekitarnya, yang penting dalam konteks pembangunan infrastruktur, layanan publik, dan perencanaan wilayah. Karakteristik fisik daerah, seperti topografi dan jenis tanah, juga dijelaskan untuk memberikan gambaran menyeluruh mengenai kondisi alam kecamatan.

Bagian penting lainnya dalam bab ini adalah informasi mengenai kondisi iklim kecamatan. Kondisi iklim yang dibahas meliputi data mengenai curah hujan, suhu rata-rata harian, serta tingkat kelembapan udara sepanjang tahun. Faktor-faktor ini merupakan

TECHNICAL NOTES

Chapter 1 in the book Subdistricts in Figures focuses on the geography and climate of the subdistrict area. The discussion begins by presenting data related to the area of the subdistrict, including information on the size of the area, administrative boundaries, and the division of areas within the subdistrict. This information provides an understanding of the geographic scope and structure of the area which is an important basis for various policy and development analyses in the area.

In addition to the area, this chapter also describes the administrative boundaries of the subdistrict, including borders with other subdistricts or regencies/cities. This data clearly illustrates how the subdistrict is connected to the surrounding area, which is important in the context of infrastructure development, public services, and regional planning. The physical characteristics of the area, such as topography and soil type, are also explained to provide a comprehensive picture of the natural conditions of the subdistrict.

Another important part of this chapter is information on the climate conditions of the subdistrict. The climate conditions discussed include data on rainfall, average daily temperature, and humidity levels throughout the year. These factors are key elements

elemen kunci dalam memahami dinamika lingkungan dan aktivitas masyarakat, terutama dalam sektor-sektor yang bergantung pada cuaca, seperti pertanian dan pariwisata.

Data terkait geografi dan iklim diperoleh dari instansi yang berwenang dalam melakukan pengamatan cuaca dan iklim, biasanya dari Badan Meteorologi, Klimatologi, dan Geofisika (BMKG). Pengumpulan data dilakukan secara berkala dan diolah untuk memberikan gambaran yang akurat mengenai situasi terkini di kecamatan tersebut. Informasi ini sangat penting untuk mendukung perencanaan dan pengambilan keputusan di berbagai bidang, seperti pembangunan infrastruktur, pertanian, mitigasi bencana, dan tata ruang wilayah.

Secara keseluruhan, bab ini memberikan gambaran menyeluruh mengenai kondisi geografis dan iklim kecamatan, yang menjadi dasar penting bagi analisis sektor lainnya. Keterkaitan antara aspek fisik dan iklim wilayah dengan aktivitas masyarakat membantu memahami potensi serta tantangan yang ada di kecamatan, sehingga memungkinkan perumusan kebijakan yang lebih tepat guna.

in understanding environmental dynamics and community activities, especially in sectors that depend on the weather, such as agriculture and tourism.

Geographical and climate-related data are obtained from agencies authorized to conduct weather and climate observations, usually from the Meteorology, Climatology, and Geophysics Agency (BMKG). Data collection is carried out periodically and processed to provide an accurate picture of the current situation in the sub-district. This information is very important to support planning and decision-making in various fields, such as infrastructure development, agriculture, disaster mitigation, and regional spatial planning.

Overall, this chapter provides a comprehensive picture of the geographical and climatic conditions of the sub-district, which is an important basis for analyzing other sectors. The relationship between the physical and climatic aspects of the region and community activities helps to understand the potential and challenges in the sub-district, thus enabling the formulation of more appropriate policies.

ULASAN

Kecamatan Kemayoran merupakan salah satu kecamatan di Kota Administrasi Jakarta Pusat, yang dikenal sebagai kawasan yang memiliki perpaduan antara hunian, perkantoran, dan pusat kegiatan komersial. Wilayah ini juga memiliki sejarah panjang, khususnya dengan keberadaan Bandara Kemayoran di masa lalu, yang kini telah berubah menjadi kawasan bisnis dan pameran internasional, seperti Jakarta International Expo (JIE expo), yang menjadi pusat berbagai acara berskala nasional dan internasional.

Secara geografis, Kecamatan Kemayoran berbatasan dengan Kecamatan Senen di sebelah selatan, Kecamatan Cempaka Putih di sebelah timur, Kecamatan Tanjung Priok di sebelah utara, dan Kecamatan Sawah Besar di sebelah barat. Letaknya yang strategis dengan akses langsung ke berbagai jalur transportasi utama membuat Kemayoran menjadi salah satu kawasan dengan mobilitas tinggi di Jakarta Pusat.

Kemayoran terletak di dataran rendah dengan ketinggian rata-rata sekitar 4 meter di atas permukaan laut. Wilayah ini memiliki permukaan tanah yang datar, yang mendukung pembangunan berbagai fasilitas modern, mulai dari perumahan hingga pusat-pusat bisnis. Kemayoran juga dikenal dengan adanya area permukiman menengah

DESCRIPTION

Kemayoran District is one of the districts in the Central Jakarta Administrative City, known as an area that has a mix of residential, office, and commercial activity centers. This area also has a long history, especially with the existence of Kemayoran Airport in the past, which has now been transformed into an international business and exhibition area, such as the Jakarta International Expo (JIE expo), which is the center of various national and international events.

Geographically, Kemayoran District borders Senen District to the south, Cempaka Putih District to the east, Tanjung Priok District to the north, and Sawah Besar District to the west. Its strategic location with direct access to various main transportation routes makes Kemayoran one of the areas with high mobility in Central Jakarta.

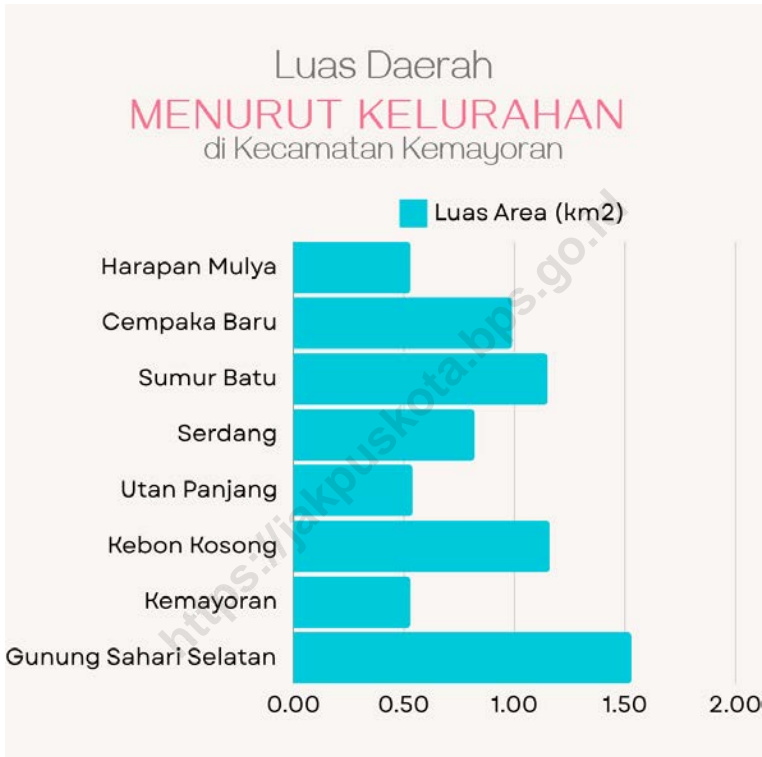
Kemayoran is located in the lowlands with an average height of around 4 meters above sea level. This area has a flat land surface, which supports the development of various modern facilities, from housing to business centers. Kemayoran is also known for its middle to upper class residential areas and several vertical residential areas,

ke atas serta beberapa kawasan hunian vertikal, seperti apartemen, yang terus berkembang seiring dengan pesatnya urbanisasi di Jakarta.

Kecamatan Kemayoran terdiri dari enam kelurahan, yaitu Kelurahan Harapan Mulya, Kebon Kosong, Kemayoran, Cempaka Baru, Gunung Sahari Selatan, dan Sumur Batu. Selain sebagai kawasan hunian, kecamatan ini juga memiliki banyak fasilitas publik, seperti sekolah, rumah sakit, dan pusat perbelanjaan, yang mendukung berbagai kebutuhan warga. Sebagai salah satu pusat bisnis baru di Jakarta, Kemayoran terus mengalami pertumbuhan signifikan, baik dalam sektor komersial maupun hunian, sehingga menjadi kawasan yang vital dalam perkembangan ekonomi Jakarta Pusat.

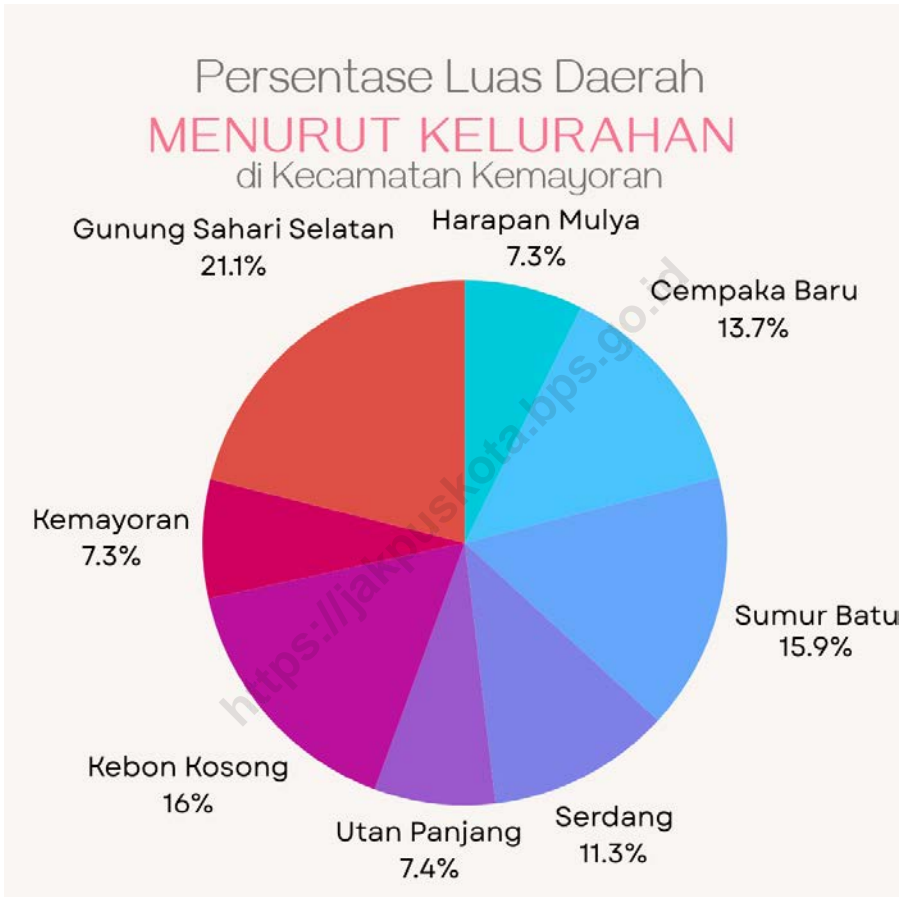
such as apartments, which continue to grow along with the rapid urbanization in Jakarta.

Kemayoran District consists of six urban villages, namely Harapan Mulya, Kebon Kosong, Kemayoran, Cempaka Baru, Gunung Sahari Selatan, and Sumur Batu. In addition to being a residential area, this district also has many public facilities, such as schools, hospitals, and shopping centers, which support the various needs of residents. As one of the new business centers in Jakarta, Kemayoran continues to experience significant growth, both in the commercial and residential sectors, making it a vital area in the economic development of Central Jakarta.



Sumber/Source: Pemerintah Kecamatan Kemayoran / Kemayoran District Government

Gambar 1.1 Luas Daerah menurut Kelurahan (%), 2023
Figures Total Area by Sub-district (%), 2023



Sumber/Source: Pemerintah Kecamatan Kemayoran / Kemayoran District Government

Gambar
Figures 1.2

Persentase luas Daerah menurut Kelurahan (%), 2023
Total Area Percentage by Sub-district (%), 2023

Tabel 1.1
Table

**Luas Daerah Menurut Kelurahan di Kecamatan
Kemayoran, 2023**
Total Area by Sub-district in Kemayoran District, 2023

Kelurahan Sub-district	Luas Total Area (km²/sq.km)	Persentase terhadap Luas Kecamatan Percentage to District Area
(1)	(2)	(3)
Harapan Mulya	0,53	7,31
Cempaka Baru	0,99	13,66
Sumur Batu	1,15	15,86
Serdang	0,82	11,31
Utan Panjang	0,54	7,45
Kebon Kosong	1,16	16,00
Kemayoran	0,53	7,31
Gunung Sahari Selatan	1,53	21,10
Kecamatan Kemayoran	7,25	100,00

Sumber/Source: Pemerintah Kecamatan Kemayoran / Kemayoran District Government

Tabel 1.2
Table

**Jarak ke Ibukota Kecamatan dan Ibukota Kota Menurut
Kelurahan di Kecamatan Kemayoran (km), 2023**
*Distance to the District Capital and Municipal Capital by
Kelurahan in Kemayoran District (km), 2023*

Kelurahan <i>Sub-district</i>	Jarak ke Ibukota Kecamatan <i>Distance to District Capital</i>	Jarak ke Ibukota Kabupaten/ Kota <i>Distance to Regency/Municipal Capital</i>
(1)	(2)	(3)
Harapan Mulya	2	10
Cempaka Baru	4	2
Sumur Batu	5	14
Serdang	5	14
Utan Panjang	5	14
Kebon Kosong	5	9
Kemayoran	5	8
Gunung Sahari Selatan	5	8

Sumber/Source: Pemerintah Kecamatan Kemayoran / *Kemayoran District Government*

Tabel 1.3
Table

**Pengamatan Unsur Iklim Menurut Bulan di Stasiun
BMKG Kemayoran, 2023**
**Observation of Climate Elements By Months at BMKG
Kemayoran Station, 2023**

Bulan Month	Suhu/Temperature (°C)			Kelembaban/Humidity (%)		
	Minimum Minimum	Rata-rata Average	Maksimum Maximum	Minimum minimum	Rata-rata Average	Maksimum Maximum
(1)	(2)	(3)	(4)	(5)	(6)	(7)
Januari/January	23,6	28,3	34,8	44	74,9	97
Februari/February	23,2	27,4	33,6	47	80,9	100
Maret/March	23,4	27,9	33,8	44	79,5	100
April/April	24,6	29,2	34,8	31	74,7	97
Mei/May	25,8	29,5	34,6	53	75,8	97
Juni/June	24,6	29,2	34,4	52	76,6	98
Juli/July	24,6	29	34,6	38	72	92
Agustus/August	24	29,1	34,8	47	71,7	89
September/ September	24,2	29,4	36,8	33	67,4	99
Oktober/October	25	30,2	36,6	38	69,3	90
November/November	24,4	29,5	35,6	50	75,7	99
Desember/December	24,8	29,5	35,6	38	73,3	100

Lanjutan Tabel/*Continued Table 1.3*

Bulan Month	Kecepatan Angin (knot) Wind Velocity (knot)			Tekanan Udara/Atmospheric Pressure (mbar)		
	Minimum	Rata-rata Average	Maksimum Maximum	Minimum	Rata-rata Average	Maksimum Maximum
(1)	(8)	(9)	(10)	(11)	(12)	(13)
Januari/January	-	2,5	16	1.002,6	1.008,8	1.013,4
Februari/February	-	2,4	19	1.004,5	1.009,1	1.013,1
Maret/March	-	2,1	18	1.005	1.009,8	1.015,3
April/April	-	2	22	1.001,5	1.008,6	1.012,8
Mei/May	-	1,6	13	1.003,6	1.009,9	1.013,9
Juni/June	-	1,8	14	1.005,6	1.009,8	1.012,9
Juli/July	-	1,9	15	1.006,2	1.010,6	1.014,1
Agustus/August	-	2,2	14	1.007,1	1.011,3	1.015,6
September/September	-	1,7	18	1.006,4	1.010,7	1.014,3
Oktober/October	-	2,2	18	1.006,2	1.011,1	1.014,4
November/November	-	2	18	1.005,4	1.009,4	1.012,8
Desember/December	-	2,3	18	1.005,5	1.009,4	1.013,4

Lanjutan Tabel/*Continued Table 1.3*

Bulan <i>Month</i>	Jumlah Curah Hujan (mm/tahun) <i>Number of Precipitation</i> <i>(mm/year)</i>	Jumlah Hari Hujan (hari) <i>Number of Rainy Days</i> <i>(day)</i>	Penyinaran Matahari (jam) <i>Duration of Sunshine</i> <i>(hour)</i>
(1)	(14)	(15)	(16)
Januari/ <i>January</i>	170,9	19	3,1
Februari/ <i>February</i>	561,3	26	2,1
Maret/ <i>March</i>	236	20	4,5
April/ <i>April</i>	167,5	15	5,5
Mei/ <i>May</i>	106,2	7	4,2
Juni/ <i>June</i>	127,2	9	3,5
Juli/ <i>July</i>	5,3	4	4,5
Agustus/ <i>August</i>	1,8	1	6,1
September/ <i>September</i>	8.888	1	7,5
Oktober/ <i>October</i>	8.888	1	6,6
November/ <i>November</i>	156,2	15	3,3
Desember/ <i>December</i>	48,3	7	4,2

Catatan/*Note*: *Calm* adalah kecepatan angin mendekati nol/*Calm is wind velocity close to zero*

Sumber/*Source*: Badan Meteorologi, Klimatologi, dan Geofisika/*The Agency for Meteorology, Climatology, and Geophysics*



PEMERINTAHAN GOVERNMENT



BPS JAKARTA PUSAT

PENJELASAN TEKNIS

Bab 2 dalam buku Kecamatan Dalam Angka fokus pada aspek pemerintahan di wilayah kecamatan. Pembahasan dimulai dengan menyajikan data mengenai jumlah Rukun Tetangga (RT) dan Rukun Warga (RW) yang ada di kecamatan, yang mencerminkan struktur organisasi masyarakat di tingkat paling dasar. Informasi ini sangat penting, karena RT dan RW berfungsi sebagai ujung tombak dalam pelaksanaan berbagai program pemerintah serta sebagai penghubung antara pemerintah dan masyarakat. Dengan mengetahui jumlah RT dan RW, kita dapat memahami bagaimana pemerintahan kecamatan beroperasi dan berinteraksi dengan warganya.

Selanjutnya, bab ini juga menguraikan jumlah Aparatur Sipil Negara (ASN) yang bertugas di setiap kelurahan di kecamatan tersebut. ASN memiliki peran yang krusial dalam pelaksanaan kebijakan pemerintah dan penyediaan layanan publik kepada masyarakat. Dengan menyajikan data jumlah ASN, kita dapat mengevaluasi kapasitas pemerintahan di tingkat kelurahan dan bagaimana sumber daya manusia ini mendukung pelaksanaan tugas dan fungsi pemerintahan. Hal ini juga memberikan gambaran tentang pemerataan dan distribusi pegawai negeri yang ada di setiap kelurahan.

Data yang disajikan dalam bab ini

TECHNICAL NOTES

Chapter 2 of the book Subdistricts in Figures focuses on aspects of government in subdistrict areas. The discussion begins by presenting data on the number of Neighborhood Associations (RT) and Citizens Associations (RW) in the subdistrict, which reflect the organizational structure of society at the most basic level. This information is very important, because RT and RW function as the spearheads in implementing various government programs and as a liaison between the government and the community. By knowing the number of RT and RW, we can understand how the subdistrict government operates and interacts with its citizens.

Furthermore, this chapter also describes the number of State Civil Apparatus (ASN) assigned to each subdistrict in the subdistrict. ASN has a crucial role in implementing government policies and providing public services to the community. By presenting data on the number of ASN, we can evaluate the capacity of government at the subdistrict level and how these human resources support the implementation of government tasks and functions. This also provides an overview of the distribution and equity of civil servants in each subdistrict.

The data presented in this chapter was

dikumpulkan melalui survei dan laporan resmi dari instansi terkait, seperti Badan Kepegawaian dan Pengembangan Sumber Daya Manusia. Proses pengumpulan data dilakukan secara sistematis untuk memastikan akurasi dan relevansi informasi yang dihasilkan. Selain itu, bab ini juga menyajikan analisis mengenai tantangan dan peluang yang dihadapi pemerintah kecamatan dalam melaksanakan tugasnya, termasuk dalam hal penyampaian informasi dan pelayanan kepada masyarakat.

Secara keseluruhan, bab ini memberikan pemahaman yang komprehensif mengenai struktur pemerintahan di kecamatan, serta peran dan fungsi RT, RW, dan ASN dalam meningkatkan kualitas layanan publik. Informasi ini penting untuk menggambarkan efektivitas pemerintahan di tingkat kecamatan dan menjadi dasar bagi evaluasi serta perbaikan kebijakan di masa mendatang. Keterlibatan masyarakat dalam proses pemerintahan juga akan diangkat sebagai salah satu aspek penting yang perlu diperhatikan untuk menciptakan pemerintahan yang transparan dan akuntabel.

collected through surveys and official reports from related agencies, such as the Human Resources Development and Civil Service Agency. The data collection process is carried out systematically to ensure the accuracy and relevance of the information produced. In addition, this chapter also presents an analysis of the challenges and opportunities faced by the sub-district government in carrying out its duties, including in terms of delivering information and services to the community.

Overall, this chapter provides a comprehensive understanding of the government structure in the sub-district, as well as the roles and functions of RT, RW, and ASN in improving the quality of public services. This information is important to describe the effectiveness of government at the sub-district level and is the basis for evaluating and improving policies in the future. Community involvement in the government process will also be raised as one of the important aspects that need to be considered to create a transparent and accountable government.

ULASAN

Kecamatan Kemayoran adalah salah satu kecamatan yang berada di Kota Administrasi Jakarta Pusat, yang memiliki sejarah panjang dalam dinamika pemerintahan dan perkembangan wilayah. Seperti kecamatan lainnya di Jakarta, Kemayoran mengalami beberapa perubahan struktural, terutama setelah pemekaran wilayah pada tahun 2001. Saat itu, DKI Jakarta melakukan pemekaran wilayah administratif yang berdampak pada penambahan kecamatan dan kelurahan. Di Kota Administrasi Jakarta Pusat, Kecamatan Kemayoran merupakan satu dari delapan kecamatan yang ada setelah pemekaran.

Kecamatan Kemayoran terdiri dari 8 kelurahan dan terbagi dalam beberapa Rukun Warga (RW) dan Rukun Tetangga (RT) yang mendukung tata kelola administratif di wilayah tersebut. Setiap kelurahan berada di bawah koordinasi lurah, yang bertugas mengelola pelayanan publik dan kegiatan sosial di tingkat kelurahan. Jumlah RW dan RT di Kemayoran terus disesuaikan seiring dengan perkembangan populasi dan kebutuhan administrasi di wilayah tersebut.

Kemayoran memiliki peranan penting dalam perkembangan perekonomian Jakarta, terutama dengan adanya Pasar Kemayoran, yang merupakan pusat perdagangan tekstil terbesar

DESCRIPTION

Kemayoran District is one of the districts in the Central Jakarta Administrative City, which has a long history in the dynamics of government and regional development. Like other districts in Jakarta, Kemayoran has experienced several structural changes, especially after the expansion of the region in 2001. At that time, DKI Jakarta carried out an administrative expansion which had an impact on the addition of districts and villages. In the Central Jakarta Administrative City, Kemayoran District is one of eight districts that exist after the expansion.

Kemayoran District consists of 8 villages and is divided into several Citizens' Associations (RW) and Neighborhood Associations (RT) that support administrative governance in the region. Each village is under the coordination of the village head, who is tasked with managing public services and social activities at the village level. The number of RW and RT in Kemayoran continues to be adjusted in line with population growth and administrative needs in the region.

Kemayoran has an important role in the development of the Jakarta economy, especially with the presence of Kemayoran Market, which is the largest textile trading center in Southeast

di Asia Tenggara. Keberadaan pasar ini membawa pengaruh besar terhadap dinamika ekonomi dan sosial di wilayah tersebut, membuat Kemayoran menjadi salah satu kecamatan dengan tingkat aktivitas komersial tertinggi di Jakarta Pusat.

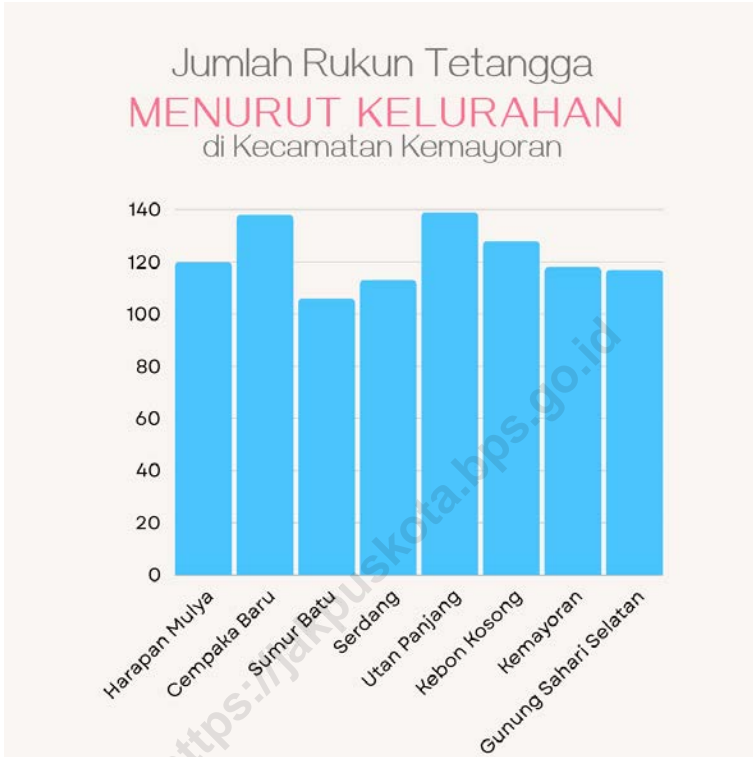
Sama seperti kecamatan lainnya di DKI Jakarta, Kecamatan Kemayoran dipimpin oleh seorang camat, yang diangkat oleh Gubernur DKI Jakarta atas usulan walikota. Camat bertanggung jawab atas koordinasi dan pelaksanaan tugas-tugas pemerintahan di tingkat kecamatan. Selain itu, camat juga berperan dalam mengelola hubungan dengan masyarakat melalui RW dan RT serta mengoordinasikan kebijakan yang telah ditetapkan oleh pemerintah provinsi.

Dalam penyelenggaraan pemerintahan sehari-hari, camat dibantu oleh wakil camat dan sekretaris kecamatan. Di bawah kecamatan, setiap kelurahan dipimpin oleh lurah yang mengelola administrasi dan pelayanan langsung kepada masyarakat di tingkat kelurahan. Setiap kelurahan memiliki lembaga musyawarah yang bertujuan untuk mendorong partisipasi masyarakat dalam pengambilan keputusan dan pelaksanaan program pemerintah.

Asia. The existence of this market has a major influence on the economic and social dynamics in the area, making Kemayoran one of the sub-districts with the highest level of commercial activity in Central Jakarta.

Just like other sub-districts in DKI Jakarta, Kemayoran Sub-district is led by a sub-district head, who is appointed by the Governor of DKI Jakarta upon the recommendation of the mayor. The sub-district head is responsible for coordinating and implementing government tasks at the sub-district level. In addition, the sub-district head also plays a role in managing relations with the community through the RW and RT and coordinating policies that have been set by the provincial government.

In carrying out daily government, the sub-district head is assisted by a deputy sub-district head and sub-district secretary. Below the sub-district, each village is led by a village head who manages administration and direct services to the community at the village level. Each village has a deliberative institution that aims to encourage community participation in decision-making and the implementation of government programs.



Sumber/Source: Pemerintah Kecamatan Kemayoran / Kemayoran District Government

Gambar 2.1
Figures

Jumlah Rukun Tetangga (RT), 2023
Number of Rukun Tetangga (RT), 2023



Sumber/Source: Pemerintah Kecamatan Kemayoran / Kemayoran District Government

Gambar 2.2
Figures

Jumlah Rukun Warga (RW), 2023
Number of Rukun Warga(RW), 2023

2.1 WILAYAH ADMINISTRATIF ADMINISTRATIVE AREA

Tabel 2.1.1 Jumlah Rukun Warga (RW) dan Rukun Tetangga (RT) Menurut Kelurahan di Kecamatan Kemayoran, 2023
Table *Number of Rukun Warga and Rukun Tetangga by Kelurahan in Kemayoran District, 2023*

Kelurahan <i>Sub-district</i>	Rukun Warga (RW)	Rukun Tetangga (RT)
(1)	(2)	(3)
Harapan Mulya	9	120
Cempaka Baru	10	138
Sumur Batu	8	106
Serdang	7	113
Utan Panjang	10	139
Kebon Kosong	13	128
Kemayoran	10	118
Gunung Sahari Selatan	10	117
Kecamatan Kemayoran	77	142

Sumber/Source: Pemerintah Kecamatan Kemayoran / *Kemayoran District Government*

2.2 SUMBER DAYA MANUSIA HUMAN RESOURCES

Tabel 2.1.2 Jumlah Pegawai Negeri Sipil Menurut Pemerintah Daerah dan Jenis Kelamin di Kecamatan Kemayoran, 2023
Table *Number of Civil Servants by Local Government and Sex in Kemayoran District, 2023*

Pemerintah Daerah <i>Local Government</i>	Laki-Laki <i>Male</i>	Perempuan <i>Female</i>	Jumlah <i>Total</i>
(1)	(2)	(3)	(4)
Kecamatan Kemayoran	8	4	12
Harapan Mulya	2	5	7
Cempaka Baru	4	3	7
Sumur Batu	2	3	5
Serdang	4	2	6
Utan Panjang	1	5	6
Kebon Kosong	4	3	7
Kemayoran	4	4	8
Gunung Sahari Selatan	2	4	6

Sumber/Source: Pemerintah Kecamatan Kemayoran / *Kemayoran District Government*

Tabel
Table 2.2.1

**Jumlah Pegawai Negeri Sipil Pemerintah Daerah
Kecamatan Kemayoran Menurut Tingkat Pendidikan dan
Jenis Kelamin, 2023**
*Number of Civil Servants of Kemayoran District Government
by Educational Level and Sex, 2023*

Tingkat Pendidikan <i>Educational Level</i>	Laki-Laki <i>Male</i>	Perempuan <i>Female</i>	Jumlah <i>Total</i>
(1)	(2)	(3)	(4)
Sekolah Dasar (SD) <i>Primary School</i>	0	0	0
SMP/Sederajat <i>Junior High School</i>	0	0	0
SMA/Sederajat <i>Senior High School</i>	0	0	0
Diploma I/Akta I <i>Diploma I/Akta I</i>	0	0	0
Diploma II/Akta II <i>Diploma II/Akta II</i>	0	0	0
Diploma III/Akta III <i>Diploma III/Akta III</i>	0	1	1
Diploma IV/Akta IV <i>Diploma IV/Akta IV</i>	0	0	0
S1/Sarjana <i>Under Graduate/Bachelor</i>	5	4	9
S2/Pasca Sarjana <i>Graduate</i>	2	0	2
S3/Doktor/Ph.D <i>Post Graduate</i>	0	0	0
Jumlah/Total	7	5	12

Catatan: Hanya mencakup ASN Pemerintah Daerah yang bertugas di Kantor Camat Kemayoran
Sumber/Source: Pemerintah Kecamatan Kemayoran / *Kemayoran District Government*



PENDUDUK POPULATION

<http://jkt.pusat.bps.go.id>



BPS JAKARTA PUSAT

PENJELASAN TEKNIS

1. Sumber utama data kependudukan adalah Sensus Penduduk yang dilaksanakan setiap sepuluh tahun sekali. Sensus Penduduk telah dilaksanakan sebanyak enam kali sejak Indonesia merdeka yaitu tahun 1961, 1971, 1980, 1990, 2000, 2010, dan 2020. Di dalam sensus penduduk, pencacahan dilakukan terhadap seluruh penduduk yang berdomisili di wilayah teritorial Indonesia termasuk warga negara asing kecuali anggota Korps Diplomatik negara sahabat beserta keluarganya.
2. Penduduk Jakarta Pusat adalah semua orang yang berdomisili di wilayah teritorial.
3. Rata-rata Pertumbuhan Penduduk adalah angka yang menunjukkan tingkat pertambahan penduduk per tahun dalam jangka waktu tertentu.
4. Kepadatan penduduk adalah rasio banyaknya penduduk per kilometer persegi.
5. Rasio jenis kelamin adalah perbandingan antara penduduk laki-laki dan penduduk perempuan pada suatu wilayah dan waktu tertentu, Biasanya dinyatakan dengan banyaknya penduduk laki-laki untuk 100 penduduk perempuan.

TECHNICAL NOTES

1. *The main source of population data is the Population Census which is carried out every ten years. The Population Census has been carried out six times since Indonesia's independence namely in 1961, 1971, 1980, 1990, 2000, 2010, and 2020. In the population census, enumerations are carried out on all residents domiciled in the territory of Indonesia, including foreign nationals except members of the Corps. Diplomats of friendly countries and their families.*
2. *Central Jakarta residents are all people who live in the territorial area.*
3. *Average Population Growth is a figure that shows the rate of population increase per year over a certain period of time.*
4. *Population density is the ratio of the number of people per square kilometer.*
5. *The sex ratio is the ratio between the male population and the female population in a certain area and time. Usually expressed as the number of male residents for 100 female residents.*

6. Distribusi pola penduduk persebaran penduduk adalah di suatu wilayah, baik berdasarkan batas-batas geografis maupun berdasarkan batasbatas administrasi pemerintahan.
 7. Komposisi penduduk adalah pola persebaran penduduk menurut karakteristiknya, contoh: penduduk menurut kelompok umur, penduduk menurut jenis kelamin.
 8. Rumah tangga adalah seseorang atau sekelompok orang yang mendiami sebagian atau seluruh bangunan fisik/ sensus dan biasanya tinggal bersama serta pengelolaan makan dari satu dapur. Yang dimaksud makan dari satu dapur adalah jika pengurusan kebutuhan sehari-harinya dikelola bersama-sama menjadi satu
 9. Anggota rumah tangga adalah semua orang yang biasanya bertempat tinggal di suatu rumah tangga, baik yang berada di rumah pada waktu pencacahan maupun yang sementara tidak ada.
 10. Rata-rata anggota ruman tangga adalah angka yang menunjukkan ratarata jumlah anggota rumah tangga per rumah tangga.
 11. Istilah migrasi seumur hidup disebut bila provinsi temptinggal seseorang pada saat pencacahan berbeda dengan provinsi tempat lahirnya.
6. *Population distribution is the patter of population distribution in an area, both based on geographical boundaries and based on government administrative boundaries.*
 7. *Population composition is the pattern of population distribution according to its characteristics, for example: population by age group, population by gender.*
 8. *A household is a person or group of people who inhabit part or all of a physical building/census and usually live together and manage meals from one kitchen. What is meant by eating from one kitchen is if the management of daily needs is managed together as one*
 9. *Household members are all people who usually reside in a household, whether they are at home at the time of the census or temporarily absent.*
 10. *Average household members is number that shows the average number of household members per household*
 11. *The term lifetime migration is referred to if the province where a person lives at the time of the census is different from the province where he was born.*

ULASAN

Bab 3 dari buku “Kecamatan Dalam Angka” menyajikan data kependudukan di Kecamatan Kemayoran, yang terletak di Kota Administrasi Jakarta Pusat. Dengan total penduduk sebanyak 248.847 jiwa, Kecamatan Kemayoran terdiri dari 124.369 laki-laki dan 124.478 perempuan. Angka ini mencerminkan populasi yang besar dan beragam, menunjukkan daya tarik kawasan ini sebagai pusat aktivitas sosial, ekonomi, dan keberadaan berbagai fasilitas yang mendukung kehidupan masyarakat sehari-hari.

Di setiap kelurahan dalam Kecamatan Kemayoran, jumlah penduduk bervariasi. Kelurahan Cempaka Baru memiliki jumlah penduduk tertinggi dengan 39.311 jiwa, diikuti oleh Kelurahan Kebon Kosong yang mencatat 37.020 jiwa. Kelurahan Serdang dan Utan Panjang juga menunjukkan populasi yang signifikan, masing-masing sebanyak 35.901 jiwa dan 35.485 jiwa. Sementara itu, Kelurahan Kemayoran sendiri memiliki populasi sebanyak 24.397 jiwa. Variasi jumlah penduduk ini dipengaruhi oleh faktor-faktor seperti infrastruktur, aksesibilitas, dan aktivitas ekonomi di masing-masing kelurahan. Pemahaman yang mendalam mengenai struktur demografis ini sangat penting untuk merencanakan pembangunan dan menyediakan layanan publik yang lebih baik di Kecamatan Kemayoran.

DESCRIPTION

Chapter 3 of the book “Sub-districts in Figures” presents population data in Kemayoran Sub-district, located in the Central Jakarta Administrative City. With a total population of 248,847 people, Kemayoran Sub-district consists of 124,369 men and 124,478 women. This figure reflects a large and diverse population, indicating the attractiveness of this area as a center of social and economic activities, and the existence of various facilities that support people’s daily lives.

In each sub-district in Kemayoran Sub-district, the population varies. Cempaka Baru Sub-district has the highest population with 39,311 people, followed by Kebon Kosong Sub-district which recorded 37,020 people. Serdang and Utan Panjang Sub-districts also show significant populations, with 35,901 and 35,485 people respectively. Meanwhile, Kemayoran Sub-district itself has a population of 24,397 people. The variation in population is influenced by factors such as infrastructure, accessibility, and economic activities in each sub-district. A deep understanding of this demographic structure is essential for planning development and providing better public services in Kemayoran District.



Catatan/Note: Penduduk terdiri dari Warga Negara Indonesia dan Warga Negara Asing Semester 1/
Population contain Indonesian Citizens and Foreign Citizens Semester 1

Sumber/Source: Data Kependudukan Bersih Kemendagri/ Clean Population Data of the Ministry of Home Affairs

Gambar 3.1
Figures

Jumlah Penduduk Laki - laki dan Perempuan di setiap Kelurahan, 2023
Number of Male and Female Population in each Sub-district, 2023



Catatan/Note: Penduduk terdiri dari Warga Negara Indonesia dan Warga Negara Asing 2024 Semester 1/
 Population contain Indonesian Citizens and Foreign Citizens Semester 1

Sumber/Source: Data Kependudukan Bersih Kemendagri/ Clean Population Data of the Ministry of Home Affairs

Gambar 3.2
Figures

Persentase penduduk dari total penduduk Kecamatan di setiap Kelurahan, 2023
Percentage of population from the total population of the District in each Village, 2023

Tabel 3.1 Penduduk, Distribusi Persentase Penduduk, Kepadatan Penduduk, Rasio Jenis Kelamin Penduduk Menurut Kelurahan di Kecamatan Kemayoran, 2024
Population, Percentage Distribution of Population, Population Density, and Population Sex Ratio by Kelurahan in Kemayoran District, 2024

Kelurahan Sub-district	Penduduk/Population		
	Laki-Laki/Male	Perempuan/Female	Jumlah/Total
(1)	(2)	(3)	(4)
Harapan Mulya	13 709	13 630	27 339
Cempaka Baru	19 515	19 796	39 311
Sumur Batu	13 513	13 727	27 240
Serdang	17 851	18 050	35 901
Utan Panjang	18 010	17 475	35 485
Kebon Kosong	18 411	18 609	37 020
Kemayoran	12 227	12 170	24 397
Gunung Sahari Selatan	11 133	11 021	22 154
Kecamatan Kemayoran	124 369	124 478	248 847

Lanjutan Tabel/*Continued Table 3.1*

Kelurahan <i>Sub-district</i>	Persentase Penduduk <i>Percentage of Total Population</i>	Kepadatan Penduduk (per km ²) <i>Population Density per sq.km</i>	Rasio Jenis Kelamin Penduduk <i>Population Sex Ratio</i>
(1)	(5)	(6)	(7)
Gelora	2,17%	1 411,97	96,51%
Bendungan Hilir	14,72%	15 693,67	97,50%
Karet Tengsin	13,87%	15 268,63	101,54%
Kebon Melati	22,78%	30 442,86	102,58%
Petamburan	23,73%	44 396,67	103,83%
Kebon Kacang	15,15%	35 945,07	99,96%
Kampung Bali	7,58%	17 478,08	98,58%
Kemayoran	100,00%	18 089,04	101,13%

Catatan/*Note*: Penduduk terdiri dari Warga Negara Indonesia dan Warga Negara Asing 2024 Semester 1/*Population contain Indonesian Citizens and Foreign Citizens Semester 1*

Sumber/*Source*: Data Kependudukan Bersih Kemendagri/ *Clean Population Data of the Ministry of Home Affairs*

Tabel 3.2
Table

Jumlah Penduduk Menurut Kelompok Umur dan Jenis Kelamin di Kecamatan Kemayoran, 2024
Population by Age Groups and Sex in Kemayoran District, 2024

Kelompok Umur Age Groups	Jenis Kelamin/Sex		
	Laki-Laki Male	Perempuan Female	Jumlah Total
(1)	(2)	(3)	(4)
0-4	1 422	2 380	3 802
5-9	2 201	2 992	5 193
10-14	3 252	3 802	7 054
15-19	5 061	5 287	10 348
20-24	7 482	7 317	14 799
25-29	9 079	9 046	18 125
30-34	9 600	10 007	19 607
35-39	10 461	10 594	21 055
40-44	9 206	9 357	18 563
45-49	9 210	9 376	18 586
50-54	9 656	9 418	19 074
55-59	10 488	9 943	20 431
60-64	9 242	8 747	17 989
65-69	10 564	10 025	20 589
70-75	10 253	9 395	19 648
75+	7 192	6 792	13 984
Kemayoran	124 369	124 478	248 847

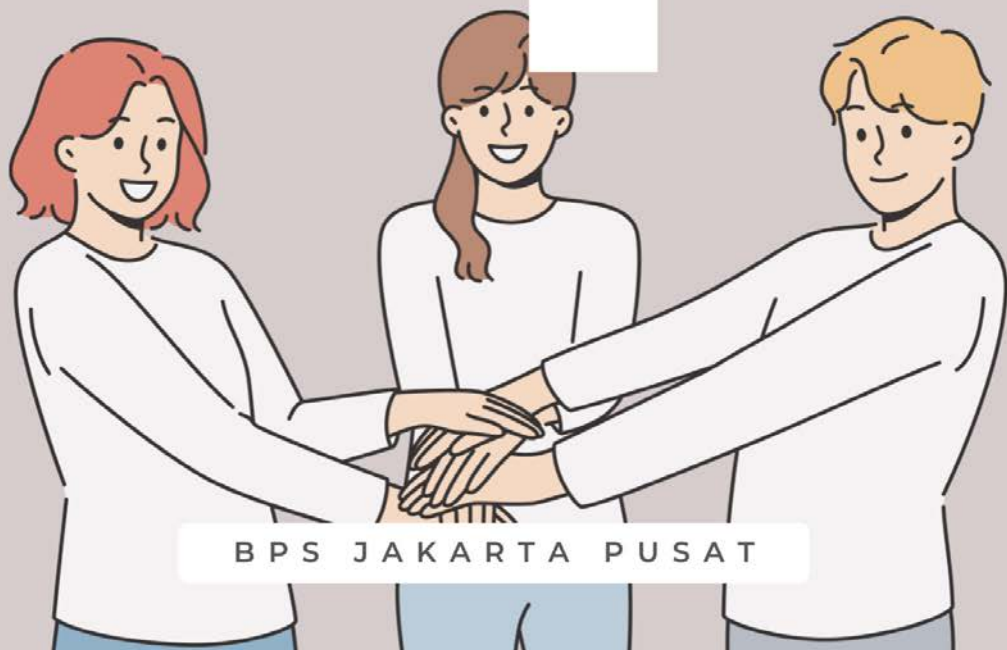
Catatan/Note: Penduduk terdiri dari Warga Negara Indonesia dan Warga Negara Asing 2024 Semester 1/Population contain Indonesian Citizens and Foreign Citizens Semester 1

Sumber/Source: Data Kependudukan Bersih Kemendagri/ Clean Population Data of the Ministry of Home Affairs



SOSIAL & KESEJAHTERAAN

SOCIAL & WELFARE



BPS JAKARTA PUSAT

PENJELASAN TEKNIS**TECHNICAL NOTES**

1. Sekolah adalah lembaga pendidikan formal yang dimulai dari pendidikan dasar, menengah, dan tinggi. Pendidikan yang dicatat adalah pendidikan formal berdasar kurikulum Kementerian Pendidikan Nasional, termasuk pendidikan yang diselenggarakan oleh pondok pesantren dengan memakai kurikulum Kementerian Pendidikan Nasional. Madrasah Ibtidaiyah seperti (MI), Madrasah Tsanawiyah (MTs), dan Madrasah Aliyah (MA). Pondok pesantren/madrasah diniyah adalah sekolah yang tidak memakai kurikulum dari Kementerian Pendidikan Nasional.
 2. Rumah Sakit adalah tempat pemeriksaan dan perawatan kesehatan, biasanya berada di bawah pengawasan dokter/tenaga medis, termasuk rumah sakit khusus seperti rumah sakit perawatan paru-paru dan RS jantung.
 3. Rumah Sakit Bersalin/Rumah Bersalin adalah rumah sakit yang dilengkapi dengan fasilitas untuk melahirkan, pemeriksaan kehamilan, pemeriksaan ibu
1. *School is an education institution starting from primary, secondary and tertiary education. The education data recorded in the survey covering data on formal education based on the curriculum set up by Ministry of National Education including education carried out by Muslim Boarding School (Pondok Pesantren) implementing the Ministry of National Education curriculum, such as Madrasah Ibtidaiyah (Islamic Primary School), Madrasah Tsanawiyah (Islamic Junior High School), and Madrasah Aliyah (Islamic Senior High School). Pondok pesantren / madrasah diniyah (Islamic boarding school/ Islamic school) is a school which does not implement curriculum from the Ministry of National Education.*
 2. *Hospital is a place for health checks, usually controlled/supervised by doctors/ medical personnel. Including in this category are special hospitals such Lung Hospital and Coronary Hospital.*
 3. *Maternal Hospital/Maternal Health Care Centre is a hospital complete with health facilities for birth delivery, pregnancy check and consultation, and post-natal check,*

dan anak serta berada di bawah pengawasan dokter dan atau bidan senior.

4. Poliklinik adalah tempat pemeriksaan kesehatan, biasanya tanpa fasilitas perawatan menginap, berada di bawah pengawasan dokter/tenaga medis, tidak termasuk klinik yang terdapat di puskesmas/ rumah sakit. Poliklinik yang karena satu dan lain hal menyediakan tempat perawatan menginap, tetap digolongkan ke dalam poliklinik (bukan rumah sakit).
5. Puskesmas (Pusat Kesehatan Masyarakat) adalah unit pelayanan kesehatan milik pemerintah yang bertanggung jawab terhadap pelayanan kesehatan masyarakat untuk wilayah kecamatan, sebagian kecamatan, atau kelurahan (misal di DKI Jakarta). Tim Puskesmas sesuai jadwal dapat melakukan kegiatan Puskesmas Keliling ke tempat-tempat tertentu dalam wilayah kerjanya, untuk mendekatkan pelayanan dengan masyarakat.
6. Apotek adalah tempat penjualan obat yang mempunyai izin operasi dari Departemen Kesehatan, u.p. Ditjen POM, di bawah pengawasan apoteker.

under the supervision of doctor and or senior midwives.

4. *Polyclinic is a place for health check and consultation usually under the control of doctor/ medical personnel without in-patient facilities, excluding clinics located in the public health center (Puskesmas)/hospital. In the case of a polyclinic that provides inpatient facilities due to a special reason, it remains to be classified as a polyclinic (not hospital).*
5. *Public Health Centre (PHC) is a health center provided by the government that is responsible for the delivery of health services to the community at the sub-district level, part of sub-district or villages (e.g. in DKI Jakarta). Officials in the PHC as scheduled can provide health services in their working areas in the effort of closing their services to the community through Mobile PHC program.*
6. *Pharmacy is a place of selling medicines having permit operation from the Department of Health, through Directorate General for Food and Medicine Supervision, under the control of pharmacists.*

ULASAN


Kecamatan Kemayoran memiliki beragam lembaga pendidikan yang mencakup semua jenjang, mulai dari pendidikan dasar hingga menengah. Di tingkat Taman Kanak-Kanak (TK), terdapat 41 lembaga, dengan 2 sekolah negeri dan 39 swasta. Untuk Sekolah Dasar (SD), Kemayoran memiliki 63 lembaga, yang terdiri dari 40 sekolah negeri dan 23 sekolah swasta. Meskipun tidak ada Madrasah Ibtidaiyah (MI) di wilayah ini, keberadaan lembaga pendidikan lainnya tetap mencerminkan upaya untuk meningkatkan akses pendidikan bagi anak-anak di kecamatan ini.

Pada tingkat menengah, Kecamatan Kemayoran memiliki 23 Sekolah Menengah Pertama (SMP), di mana 9 merupakan sekolah negeri dan 14 swasta, serta 3 Madrasah Tsanawiyah (MTs) yang semuanya swasta. Di tingkat Sekolah Menengah Atas (SMA), terdapat 11 lembaga, dengan 1 negeri dan 10 swasta. Selain itu, ada 12 Sekolah Menengah Kejuruan (SMK) yang terdiri dari 4 lembaga negeri dan 8 swasta, serta 2 Madrasah Aliyah (MA) swasta. Keragaman lembaga pendidikan ini menunjukkan komitmen Kecamatan Kemayoran dalam menyediakan pilihan pendidikan yang beragam bagi masyarakat setempat.

DESCRIPTION

Kemayoran District has various educational institutions covering all levels, from elementary to secondary education. At the Kindergarten (TK) level, there are 41 institutions, with 2 public schools and 39 private. For Elementary Schools (SD), Kemayoran has 63 institutions, consisting of 40 public schools and 23 private schools. Although there is no Madrasah Ibtidaiyah (MI) in this area, the existence of other educational institutions still reflects efforts to improve access to education for children in this district.

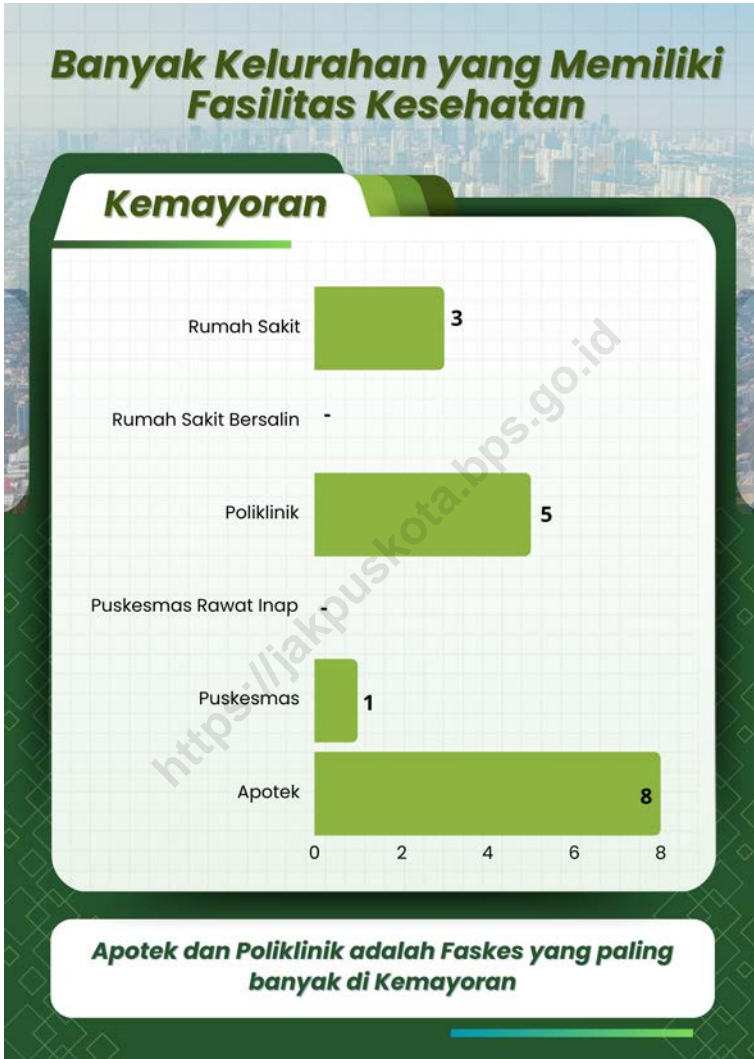
At the secondary level, Kemayoran District has 23 Junior High Schools (SMP), of which 9 are public schools and 14 are private, and 3 Madrasah Tsanawiyah (MTs) which are all private. At the Senior High School (SMA) level, there are 11 institutions, with 1 public and 10 private. In addition, there are 12 Vocational High Schools (SMK) consisting of 4 state institutions and 8 private, as well as 2 private Madrasah Aliyah (MA). The diversity of these educational institutions shows the commitment of Kemayoran District in providing diverse educational choices for the local community.



Sumber/Source : ¹ Kementerian Pendidikan, Kebudayaan, Riset, dan Teknologi; <https://dapo.kemdikbud.go.id/sp/>; data semester genap per tanggal 3 September 2024 /Ministry of Education, Culture, Research, and Technology; <https://dapo.kemdikbud.go.id/sp/>; even semester data as of 3 September 2024

Gambar 4.1
Figures

Jumlah Sekolah Menurut Tingkat Pendidikan, 2023
Number of Schools by Educational Level, 2023



Sumber/Source: Pemerintah Kecamatan Kemayoran / Kemayoran District Government

Gambar 4.2
Figures

Banyaknya Kelurahan yang Memiliki Sarana Kesehatan, 2023
Number of Kelurahan Health Facilities, 2023

4.1 PENDIDIKAN EDUCATION

Tabel 4.1.1 Jumlah Sekolah Menurut Tingkat Pendidikan di Kecamatan Kemayoran, 2023/2024
Table Number of Schools by Educational Level in Kemayoran District, 2023/2024

Tingkat Pendidikan Educational Level	Negeri/Public	Swasta/Private	Jumlah/Total
(1)	(2)	(3)	(4)
Taman Kanak-Kanak (TK) ¹ Kindergarten ¹	2	39	41
Raudatul Athfal (RA) ² Raudatul Athfal (RA) ²	–	23	23
Sekolah Dasar (SD) ⁴ Elementary Schools ⁴	40	23	63
Madrasah Ibtidaiyah (MI) ² Madrasah Ibtidaiyah (MI) ²	–	–	–
Sekolah Menengah Pertama (SMP) ⁴ Junior High Schools ⁴	9	14	23
Madrasah Tsanawiyah (MTs) ² Madrasah Tsanawiyah (MTs) ²	–	3	3
Sekolah Menengah Atas (SMA) ⁴ Senior High Schools ⁴	1	10	11
Sekolah Menengah Kejuruan (SMK) ⁴ Vocational High Schools ⁴	4	8	12
Madrasah Aliyah (MA) ² Madrasah Aliyah (MA) ²	–	2	2

Catatan/Note: ³ Seluruh Raudatul Athfal (RA) berstatus swasta/All Raudatul Athfal (RA) are private

Sumber/Source: ¹ Kementerian Pendidikan, Kebudayaan, Riset, dan Teknologi; <https://dapo.kemdikbud.go.id/sp>; data semester genap per tanggal 3 September 2024 /Ministry of Education, Culture, Research, and Technology; <https://dapo.kemdikbud.go.id/sp>; even semester data as of 3 September 2024

² Kementerian Agama, EMIS, data semester genap laporan sampai dengan 30 Juni 2024/Ministry of Religious Affairs, EMIS, odd semester report data up to 30 June 2024

⁴ Kementerian Pendidikan, Kebudayaan, Riset, dan Teknologi; Sistem Data Pokok Pendidikan; data semester ganjil laporan sampai dengan 30 November 2023/Ministry of Education, Culture, Research, and Technology; Basic Education Data System; odd semester report data up to 30 November 2023

Tabel
Table 4.1.2

**Jumlah Guru Menurut Tingkat Pendidikan di Kecamatan
Kemayoran, 2023/2024**
**Number of Teachers by Educational Level in Kemayoran
District, 2023/2024**

Tingkat Pendidikan Educational Level	Negeri/Public	Swasta/Private	Jumlah/Total
(1)	(2)	(3)	(4)
Taman Kanak-Kanak (TK) ¹ <i>Kindergarten</i> ¹	7	106	123
Raudatul Athfal (RA) ² <i>Raudatul Athfal (RA)</i> ²	— ³	105	105
Sekolah Dasar (SD) ^{4,5} <i>Elementary Schools</i> ^{4,5}	791	318	1 109
Madrasah Ibtidaiyah (MI) ² <i>Madrasah Ibtidaiyah (MI)</i> ²	—	—	—
Sekolah Menengah Pertama (SMP) ^{4,5} <i>Junior High Schools</i> ^{4,5}	299	184	483
Madrasah Tsanawiyah (MTs) ² <i>Madrasah Tsanawiyah (MTs)</i> ²	—	51	51
Sekolah Menengah Atas (SMA) ^{4,5} <i>Senior High Schools</i> ^{4,5}	50	176	226
Sekolah Menengah Kejuruan (SMK) ^{4,5} <i>Vocational High Schools</i> ^{4,5}	162	195	357
Madrasah Aliyah (MA) ² <i>Madrasah Aliyah (MA)</i> ²	—	42	42

Catatan/Note: ³Seluruh Raudatul Athfal (RA) berstatus swasta/*All Raudatul Athfal (RA) are private*

⁵Jumlah guru termasuk kepala sekolah dan guru/*The total of teachers including headmaster and teacher.*

Sumber/Source: ¹Kementerian Pendidikan, Kebudayaan, Riset, dan Teknologi; <https://dapo.kemdikbud.go.id/sp>; data semester genap per tanggal 3 September 2024 /*Ministry of Education, Culture, Research, and Technology; https://dapo.kemdikbud.go.id/sp; even semester data as of 3 September 2024*

²Kementerian Agama, EMIS, data semester genap laporan sampai dengan 30 Juni 2024/*Ministry of Religious Affairs, EMIS, odd semester report data up to 30 June 2024*

⁴Kementerian Pendidikan, Kebudayaan, Riset, dan Teknologi; Sistem Data Pokok Pendidikan; data semester ganjil laporan sampai dengan 30 November 2023/*Ministry of Education, Culture, Research, and Technology; Basic Education Data System; odd semester report data up to 30 November 2023*

Tabel 4.1.3 Jumlah Murid Menurut Tingkat Pendidikan di Kecamatan Kemayoran, 2023/2024
Table Number of Pupils by Educational Level in Kemayoran District, 2023/2024

Tingkat Pendidikan Educational Level	Negeri/Public	Swasta/Private	Jumlah/Total
(1)	(2)	(3)	(4)
Taman Kanak-Kanak (TK) ¹ Kindergarten ¹	120	1 308	1 428
Raudatul Athfal (RA) ² Raudatul Athfal (RA) ²	— ³	937	937
Sekolah Dasar (SD) ⁴ Elementary Schools ⁴	17 185	4 734	21 919
Madrasah Ibtidaiyah (MI) ² Madrasah Ibtidaiyah (MI) ²	—	—	—
Sekolah Menengah Pertama (SMP) ⁴ Junior High Schools ⁴	6 148	3 248	9 396
Madrasah Tsanawiyah (MTs) ² Madrasah Tsanawiyah (MTs) ²	—	312	312
Sekolah Menengah Atas (SMA) ⁴ Senior High Schools ⁴	849	3 019	3 868
Sekolah Menengah Kejuruan (SMK) ⁴ Vocational High Schools ⁴	2 446	3 915	6 361
Madrasah Aliyah (MA) ² Madrasah Aliyah (MA) ²	—	291	291

Catatan/Note: ³ Seluruh Raudatul Athfal (RA) berstatus swasta/All Raudatul Athfal (RA) are private

Sumber/Source: ¹ Kementerian Pendidikan, Kebudayaan, Riset, dan Teknologi; <https://dapo.kemdikbud.go.id/sp>; data semester genap per tanggal 3 September 2024 /Ministry of Education, Culture, Research, and Technology; <https://dapo.kemdikbud.go.id/sp>; even semester data as of 3 September 2024

² Kementerian Agama, EMIS, data semester genap laporan sampai dengan 30 Juni 2024/Ministry of Religious Affairs, EMIS, odd semester report data up to 30 June 2024

⁴ Kementerian Pendidikan, Kebudayaan, Riset, dan Teknologi; Sistem Data Pokok Pendidikan; data semester ganjil laporan sampai dengan 30 November 2023/Ministry of Education, Culture, Research, and Technology; Basic Education Data System; odd semester report data up to 30 November 2023

4.2 KESEHATAN HEALTH

Tabel 4.2.1 Banyaknya Kelurahan yang Memiliki Sarana Kesehatan Menurut Jenis Sarana Kesehatan di Kecamatan Kemayoran, 2021–2023
Number of Kelurahan Health Facilities by Type of Health Facilities in Kemayoran District, 2021–2023

Jenis Sarana Kesehatan <i>Type of Health Facilities</i>	2021 ²	2022 ³	2023 ³
(1)	(2)	(3)	(4)
Rumah Sakit <i>Hospital</i>	3	3	3
Rumah Sakit Bersalin <i>Maternity Hospital</i>	1	1	–
Poliklinik/Balai Pengobatan <i>Polyclinic</i>	6	6	5
Puskesmas Rawat Inap <i>Public Health Center with Inpatient Care</i>	–	–	–
Puskesmas Tanpa Rawat Inap <i>Public Health Center without Inpatient Care</i>	6	6	1
Apotek <i>Pharmacy</i>	7	7	8

Sumber/Source: Pemerintah Kecamatan Kemayoran / *Kemayoran District Government*

Tabel 4.2.2
Table

**Banyaknya Penderita Kekurangan Gizi Menurut
Kelurahan di Kecamatan Kemayoran, 2023**
*The Existence of People with Malnutrition by Kelurahan in
Kemayoran District, 2023*

Kelurahan Sub-district	2023
(1)	(2)
Harapan Mulya	1
Cempaka Baru	1
Sumur Batu	1
Serdang	0
Utan Panjang	1
Kebon Kosong	0
Kemayoran	0
Gunung Sahari Selatan	0
Kecamatan Kemayoran	4

Sumber/Source: Pemerintah Kecamatan Kemayoran / *Kemayoran District Government*

4.3 PERUMAHAN DAN LINGKUNGAN HOUSING AND ENVIRONMENT

Tabel 4.3.1 Banyaknya Kelurahan Menurut Sumber Air Minum Sebagian Besar Keluarga di Kecamatan Kemayoran, 2021–2023
Number of Kelurahan by Drinking Water Source of Majority Family in Kemayoran District, 2021–2023

Sumber Air Minum Source of Drinking Water	2021 ²	2022 ³	2023 ³
(1)	(2)	(3)	(4)
Air Kemasan Bermerk/ <i>Branded Bottled Water</i>	8	8	–
Air Isi Ulang/ <i>Refil Water</i>	–	–	8
Leding Dengan Meteran/ <i>Metered Piped Water</i>	–	–	–
Leding Tanpa Meteran/ <i>Non Metered Piped Water</i>	–	–	–
Sumur Bor atau Pompa/ <i>Artesian Well or Pumped Water</i>	–	–	–
Sumur/ <i>Well</i>	–	–	–
Mata Air/ <i>Spring</i>	–	–	–
Sungai/Danau/Kolam/ Waduk/Situ/ Embung/Bendungan/ <i>River/Lake/Pond/ Reservoir/Dam</i>	–	–	–
Air Hujan/ <i>Rainwater</i>	–	–	–
Lainnya/ <i>Others</i>	–	–	–

Sumber/*Source*: Pemerintah Kecamatan Kemayoran / *Kemayoran District Government*

Tabel 4.3.2
Table

Banyaknya Pengguna Listrik Menurut Kelurahan dan Jenis Pengguna Listrik di Kecamatan Kemayoran, 2023
The Existence of Family by Kelurahan and Type of Electricity Consumer in Kemayoran District, 2023

Kelurahan <i>Sub-district</i>	Pengguna Listrik <i>Electricity Consumer</i>			Bukan Pengguna Listrik <i>Not Electricity Consumer</i>
	PLN <i>State Electricity Company</i>	Non-PLN <i>Non-State Electricity Company</i>	Jumlah <i>Total</i>	
(Ada)	(2)	(3)	(4)	(5)
Gelora	Ada	-	-	-
Bendungan Hilir	Ada	-	-	-
Karet Tengsin	Ada	-	-	-
Kebon Melati	Ada	-	-	-
Petamburan	Ada	-	-	-
Kebon Kacang	Ada	-	-	-
Kampung Bali	Ada	-	-	-

Sumber/Source: Pemerintah Kecamatan Kemayoran / *Kemayoran District Government*

Tabel 4.3.3
Table

Banyaknya Kelurahan Menurut Sumber Penerangan Jalan Utama Kelurahan di Kecamatan Kemayoran, 2021–2023
Number of Kelurahan by Source of Villages/Kelurahan's Main Street Illumination in Kemayoran District, 2021–2023

Sumber Penerangan Jalan Utama <i>Source of Main Street Illumination</i>	2021 ³	2022 ³	2023 ³
(1)	(2)	(3)	(4)
Listrik Pemerintah/ <i>State Electricity</i>	8	8	8
Listrik Non-Pemerintah/ <i>Non-State Electricity</i>	–	–	–
Non Listrik/ <i>Non-Electric</i>	–	–	–

Sumber/Source: Pemerintah Kecamatan Kemayoran / *Kemayoran District Government*

Tabel
Table 4.3.4

Banyaknya Kelurahan Menurut Penggunaan Fasilitas Tempat Buang Air Besar Sebagian Besar Keluarga di Kecamatan Kemayoran, 2021–2023
Number of Kelurahan by Toilet Facility Used by Majority Family in Kemayoran District, 2021–2023

Fasilitas Tempat Buang Air Besar <i>Toilet Facility</i>	2021²	2022³	2023³
(1)	(2)	(3)	(4)
Jamban/Toilet			
Sendiri/ <i>Private</i>	8	8	8
Bersama/ <i>Shared</i>	–	–	–
Umum/ <i>Public</i>	–	–	–
Bukan Jamban/<i>Non-Toilet</i>	–	–	–
Jumlah/<i>Total</i>	8	8	8

Sumber/*Source*: Pemerintah Kecamatan Kemayoran / *Kemayoran District Government*

Tabel
Table 4.3.5

Banyaknya Kelurahan Menurut Jenis Bahan Bakar untuk Memasak yang Digunakan Sebagian Besar Keluarga di Kecamatan Kemayoran, 2023
Number of Kelurahan by Type of Cooking Fuel Used by Majority Family in Kemayoran District, 2023

Jenis Bahan Bakar untuk Memasak <i>Type of Cooking Fuel</i>	2023
(1)	(2)
Listrik/ <i>Electric</i>	–
Elpiji 5,5 kg/ <i>Blue Gas 5.5 kg-LPG</i>	–
Elpiji 12 kg/ <i>12 kg-LPG</i>	–
Elpiji 3 kg/ <i>3 kg-LPG</i>	8
Gas Kota/ <i>City Gas</i>	–
Biogas/ <i>Biogas</i>	–
Minyak Tanah/ <i>Kerosene</i>	–
Briket/ <i>Briquettes</i>	–
Arang/ <i>Charcoal</i>	–
Kayu Bakar/ <i>Firewood</i>	–
Lainnya/ <i>Others</i>	–
Jumlah/<i>Total</i>	8

Sumber/*Source*: Pemerintah Kecamatan Kemayoran / *Kemayoran District Government*

4.4 AGAMA DAN SOSIAL LAINNYA RELIGION AND OTHER SOCIAL AFFAIRS

Tabel 4.4.1 Keberadaan Tempat Peribadatan Menurut Kelurahan di Kecamatan Kemayoran, 2023
The Existence of Worship Places by Kelurahan in Kemayoran District, 2023

Kelurahan Sub-district	Masjid Mosque	Mushola Pray Room	Gereja Kristen Christian Church	Gereja Katholik Catholic Church	Kapel Chapel	Pura Temple	Vihara	Kelenteng
(1)	(2)	(3)	(4)	(5)	(6)	(7)	(8)	(9)
Harapan Mulya	10	10	0	0	0	0	0	0
Cempaka Baru	15	12	6	0	0	0	0	0
Sumur Batu	9	7	1	0	0	0	0	0
Serdang	14	14	0	0	0	0	0	0
Utan Panjang	14	24	0	0	0	0	0	0
Kebon Kosong	14	16	3	0	0	0	0	0
Kemayoran	7	11	3	0	0	0	1	0
Gunung Sahari Selatan	8	9	8	0	0	1	0	0

Sumber/Source: Pemerintah Kecamatan Kemayoran / Kemayoran District Government

Tabel 4.4.2
Table

Banyaknya Kejadian Bencana Alam Menurut Kelurahan dan Jenis Bencana Alam di Kecamatan Kemayoran, 2023
Number of Natural Disaster Events by Kelurahan and Type of Natural Disaster in Kemayoran District, 2023

Kelurahan <i>Sub-district</i>	Gempa Bumi <i>Earthquake</i>	Tsunami <i>Tsunami</i>	Gunung Meletus <i>Volcanic Eruption</i>	Tanah Longsor <i>Landslide</i>
(1)	(2)	(3)	(4)	(5)
Harapan Mulya	0	0	0	0
Cempaka Baru	0	0	0	0
Sumur Batu	0	0	0	0
Serdang	0	0	0	0
Utan Panjang	0	0	0	0
Kebon Kosong	0	0	0	0
Kemayoran	0	0	0	0
Gunung Sahari Selatan	0	0	0	0
Kemayoran	0	0	0	0

Lanjutan Tabel/*Continued Table* 4.4.2

Kelurahan <i>Sub-district</i>	Banjir <i>Floods</i>	Banjir Bandang <i>Flash Floods</i>	Kekeringan <i>Drought</i>	Kebakaran Hutan dan Lahan <i>Forest and Land Fires</i>
(1)	(6)	(7)	(8)	(9)
Harapan Mulya	0	0	0	0
Cempaka Baru	1	0	0	0
Sumur Batu	0	0	0	0
Serdang	0	0	0	0
Utan Panjang	1	0	0	0
Kebon Kosong	0	0	0	0
Kemayoran	0	0	0	0
Gunung Sahari Selatan	0	0	0	0
Kemayoran	2	0	0	0

Lanjutan Tabel/*Continued Table* 4.4.2

Kelurahan Sub-district	Angin Puyuh/ Puting Beliung/ Topan Tornado/Typhoon	Gelombang Pasang Tidal Wave	Abrasi Abrasion
(1)	(10)	(11)	(12)
Harapan Mulya	0	0	0
Cempaka Baru	0	0	0
Sumur Batu	0	0	0
Serdang	0	0	0
Utan Panjang	0	0	0
Kebon Kosong	0	0	0
Kemayoran	0	0	0
Gunung Sahari Selatan	0	0	0
Kemayoran	0	0	0

Sumber/*Source*: Pemerintah Kecamatan Kemayoran / *Kemayoran District Government*

Tabel
Table 4.4.3

Banyaknya Korban Jiwa Akibat Bencana Alam Menurut Kelurahan dan Jenis Bencana Alam di Kecamatan Kemayoran, 2023
Number of Fatalities Due to Natural Disasters by Kelurahan and Type of Natural Disaster in Kemayoran District, 2023

Kelurahan <i>Sub-district</i>	Gempa Bumi <i>Earthquake</i>	Tsunami <i>Tsunami</i>	Gunung Meletus <i>Volcanic Eruption</i>	Tanah Longsor <i>Landslide</i>
(1)	(2)	(3)	(4)	(5)
Harapan Mulya	0	0	0	0
Cempaka Baru	0	0	0	0
Sumur Batu	0	0	0	0
Serdang	0	0	0	0
Utan Panjang	0	0	0	0
Kebon Kosong	0	0	0	0
Kemayoran	0	0	0	0
Gunung Sahari Selatan	0	0	0	0
Kemayoran	0	0	0	0

Lanjutan Tabel/*Continued Table* 4.4.3

Kelurahan <i>Sub-district</i>	Banjir <i>Floods</i>	Banjir Bandang <i>Flash Floods</i>	Kekeringan <i>Drought</i>	Kebakaran Hutan dan Lahan <i>Forest and Land Fires</i>
(1)	(6)	(7)	(8)	(9)
Harapan Mulya	0	0	0	0
Cempaka Baru	0	0	0	0
Sumur Batu	0	0	0	0
Serdang	0	0	0	0
Utan Panjang	0	0	0	0
Kebon Kosong	0	0	0	0
Kemayoran	0	0	0	0
Gunung Sahari Selatan	0	0	0	0
Kemayoran	0	0	0	0

Lanjutan Tabel/*Continued Table* 4.4.3

Kelurahan <i>Sub-district</i>	Angin Puyuh/ Puting Beliung/ Topan <i>Tornado/Typhoon</i>	Gelombang Pasang <i>Tidal Wave</i>	Abrasi <i>Abrasion</i>
(1)	(10)	(11)	(12)
Harapan Mulya	0	0	0
Cempaka Baru	0	0	0
Sumur Batu	0	0	0
Serdang	0	0	0
Utan Panjang	0	0	0
Kebon Kosong	0	0	0
Kemayoran	0	0	0
Gunung Sahari Selatan	0	0	0
Kemayoran	0	0	0

Sumber/*Source*: Pemerintah Kecamatan Kemayoran / *Kemayoran District Government*

Tabel 4.4.4
Table

Keberadaan Fasilitas/Upaya Antisipasi/Mitigasi Bencana Alam Menurut Kelurahan di Kecamatan Kemayoran, 2023
Existence of Facilities/Efforts for Anticipation/Mitigation of Natural Disasters by Kelurahan by Kelurahan in Kemayoran District, 2023

Kelurahan <i>Sub-district</i>	Sistem Peringatan Dini Bencana Alam <i>Natural Disaster Early Warning System</i>	Sistem Peringatan Dini Khusus Tsunami <i>Tsunami Early Warning System</i>	Perlengkapan Keselamatan <i>Safety Equipment</i>
(1)	(2)	(3)	(4)
Harapan Mulya	Ada	Bukan Wilayah Potensi Tsunami	Ada
Cempaka Baru	Ada	Bukan Wilayah Potensi Tsunami	Ada
Sumur Batu	Ada	Bukan Wilayah Potensi Tsunami	Ada
Serdang	Ada	Bukan Wilayah Potensi Tsunami	Ada
Utan Panjang	Ada	Bukan Wilayah Potensi Tsunami	Ada
Kebon Kosong	Ada	Bukan Wilayah Potensi Tsunami	Ada
Kemayoran	Ada	Bukan Wilayah Potensi Tsunami	Ada
Gunung Sahari Selatan	Ada	Bukan Wilayah Potensi Tsunami	Ada

Lanjutan Tabel/*Continued Table 4.4.4*

Kelurahan Sub-district	Rambu-Rambu dan Jalur Evakuasi Bencana Sign and Evacuation Route	Pembuatan, Perawatan, atau Normalisasi: Sungai, Kanal, Tanggul, Parit, Drainase, Waduk, Pantai, dll Manufacture, Maintenance, or Normalization: Rivers, Canals, Embankment, etc
(Ada)	(5)	(6)
Harapan Mulya	Ada	Ada
Cempaka Baru	Ada	Ada
Sumur Batu	Ada	Ada
Serdang	Ada	Ada
Utan Panjang	Ada	Ada
Kebon Kosong	Ada	Ada
Kemayoran	Ada	Ada
Gunung Sahari Selatan	Ada	Ada

Sumber/*Source*: Pemerintah Kecamatan Kemayoran / *Kemayoran District Government*

Tabel 4.4.5
Table

Banyaknya Kelurahan yang Memiliki Kelompok Kegiatan Olahraga Menurut Jenis Olahraga dan Ketersediaan Fasilitas/Lapangan Olahraga di Kecamatan Kemayoran, 2023

Number of Kelurahan Having Sport Activities Groups by Type of Sport and Availability of Sport Facilities/Fields in Kemayoran District, 2023

Jenis Olahraga <i>Type of Sport</i>	Kondisi Fasilitas/Lapangan Olahraga <i>Condition of Sport Facilities/Fields</i>			Tidak Ada Fasilitas/ Lapangan Olahraga <i>No Sport Facilities/ Fields</i>
	Baik	Rusak Sedang	Rusak Parah	
(1)	(2)	(3)	(4)	(5)
<i>Bela diri (pencak silat, karate, dll.)</i>	4	0	0	4
<i>Bilyard</i>	0	0	0	8
<i>Bola basket</i>	3	0	0	5
<i>Bola voli</i>	2	0	0	6
<i>Bulu tangkis</i>	6	2	0	0
<i>Fitnes, aerobik, dll.</i>	5	0	0	3
<i>Futsal</i>	5	0	0	3
<i>Lainnya</i>	0	0	0	8
<i>Renang</i>	0	0	0	8
<i>Sepak bola</i>	2	1	0	5
<i>Tenis lapangan</i>	1	0	0	7
<i>Tenis meja</i>	8	0	0	0

Sumber/Source: Pemerintah Kecamatan Kemayoran / Kemayoran District Government



5 PERTANIAN AGRICULTURE

<http://puskota.bps.go.id>



BPS JAKARTA PUSAT

PENJELASAN TEKNIS

1. Pengumpulan data Statistik Pertanian (ST) diselenggarakan oleh Badan Pusat Statistik Bekerja sama dengan Direktorat Jenderal Tanaman Pangan, Kementerian Pertanian.
2. Pengumpulan data luas lahan sawah dilakukan setiap tahun oleh KCD dengan menggunakan formulir SPLahan. Data luas lahan sawah yang dilaporkan adalah kondisi akhir tahun yang berada di wilayah administrasi kecamatan mencakup lahan yang diusahakan oleh rumah tangga, perusahaan, pemerintah, dan lain-lain.
3. Survei Pertanian Hortikultura (SPH) diselenggarakan oleh Badan Pusat Statistik bekerja sama dengan Direktorat Jenderal Hortikultura, Kementerian Pertanian.
4. Metode yang digunakan dalam survei ini adalah metode pencacahan lengkap terhadap seluruh kecamatan di Indonesia dan dilaporkan secara rutin bulanan untuk SPH-SBS dan triwulanan untuk SPH-BST, SPHTBF, SPH-TH oleh mantra tani/ KCD.

TECHNICAL NOTES

1. *Agricultural Survey is carried out by the BPS-Statistics Indonesia in cooperation with the Directorate General of Food Crops, The Ministry of Agriculture.*
2. *Wetland area data is collected annually by KCD using the form called SPLahan. Wetland area data reported is the condition at the end of the year, and covers wetland in districts administrative area, including the land cultivated by households, firms, governments, and others.*
3. *The Agricultural Survey for Horticulture (SPH) is carried out by the BPS-Statistics Indonesia in cooperation with the Directorate General of Horticulture, Ministry of Agriculture.*
4. *The method used in this survey is complete enumeration for all of sub districts in Indonesia and reported monthly for SPH-SBS and quarterly for SPH-BST, SPH-TBF, SPHTH by agriculture extension services.*

<https://jakpuskota.bps.go.id>

ULASAN

Data luas panen sayuran dan buah-buahan musiman di Kecamatan Tanah Abang pada tahun 2020 hingga 2023 menunjukkan minimal atau tidak ada budidaya tanaman tertentu. Tidak ada catatan luas panen bawang merah, cabal besar, cabai keriting, caba rawit, kentang, kubis, tomat, bawang putih, semangka, atau stroberi pada tahun-tahun tersebut. Satu-satunya pengecualian adalah Kangkung, Pepaya, dan Pisang, namun tidak ada pada tahun-tahun lainnya.

Data luas panen tanaman obat dan tanaman hias di Kecamatan Tanah Abang pada tahun 2020 hingga 2023 menunjukkan belum ada budidaya tanaman tertentu yang tercatat. Tidak ada dokumentasi area panen tanaman obat, termasuk jahe, lengkuas, lengkuas India Timur, kunyit, seral, dan temuireng selama tahun-tahun tersebut.

Demikian pula, tidak ada tercatat luas panen tanaman hias, termasuk anggrek pot, anggrek potong, krisan, mawar, sedap malam, cordyline, dan dracaena pada tahun-tahun tertentu. Data ini menunjukkan kurangnya budidaya atau pelaporan jenis tanaman ini di kecamatan selama periode ini.

Secara keseluruhan, data menunjukkan sangat terbatasnya aktivitas pertanian untuk tanaman ini selama tahun-tahun tertentu di kecamatan tersebut.

DESCRIPTION

The data for harvested areas of seasonal vegetables and fruits in Sawan Besar Subdistrict from 2020 to 2023 indicates minimal to no cultivation of specific crops. There was no recorded harvested area for shallots, big chill, curly chill cayenne pepper, potatoes, cabbage, tomatoes, garlic, watermelon, or strawberries in any of these years. The only exception was water spinach, Papaya, and Banana, but none in the other years.

The data for harvested areas of medicinal and ornamental plants in Kemayoran Subdistrict from 2020 to 2023 indicates no recorded cultivation for these specific plants. There was no harvested area documented for medicinal plants, including ginger, galanga, East indian galangal, turmeric, lemongrass, and temuireng during these years,

Similarly, there were no recorded harvested areas for ornamental plants, including pot orchids, cut orchids, chrysanthemums, roses, tuberose, cordyline, and dracaenas in any of the specified years. This data suggests a lack of cultivation or reporting for these plant types in the subdistrict during this period.

Overall, the data suggests very limited agricultural activity for these crops during the specified years in the subdistrict.



Sumber/Source : Badan Pusat Statistik, Statistik Pertanian Hortikultura SPH-SBS/BPS-Statistics Indonesia, Agricultural Statistic for Horticulture SPH-SBS

Gambar 5.1
Figures

Luas Panen Tanaman Sayuran dan Buah-buahan Semusim, 2020-2023
Harvested Area of Seasonal Vegetables and Fruits, 2020-2023



Sumber/Source : Badan Pusat Statistik, Statistik Pertanian Hortikultura SPH-SBS/BPS-Statistics Indonesia, Agricultural Statistic for Horticulture SPH-SBS

Gambar 5.2
Figures

Produksi Tanaman Sayuran dan Buah-buahan Semusim (kuintal), 2020–2023
Production of Seasonal Vegetables and Fruits by Kind of Plant in Kemayoran District (quintal), 2020–2023

Tabel 5.1 Luas Panen Tanaman Sayuran dan Buah-buahan Semusim Menurut Jenis Tanaman di Kecamatan Kemayoran (ha), 2020–2023
Table *Harvested Area of Seasonal Vegetables and Fruits by Kind of Plant in Kemayoran District (ha), 2020–2023*

Jenis Tanaman <i>Kind of Plants</i>	2020	2021	2022	2023
(1)	(2)	(3)	(4)	(5)
Sayuran/Vegetables:				
Bawang Merah/ <i>Shallots</i>	–	–	–	–
Cabai Besar/TW/Teropong <i>Chili/Big Chili</i>	–	–	–	–
Cabai Keiting <i>Curly Chili</i>	–	–	–	–
Cabai Rawit <i>Chili/Cayenne Pepper</i>	–	–	–	–
Kentang/ <i>Potato</i>	–	–	–	–
Kubis/ <i>Cabbage</i>	–	–	–	–
Tomat/ <i>Tomato</i>	–	–	–	–
Bawang Putih/ <i>Garlic</i>	–	–	–	–
Kangkung/ <i>Water Spinach</i>	–	2,03	–	–
Kembang Kol/ <i>Cauliflower</i>	–	–	–	–
Buah–buahan/Fruits:				
Semangka/ <i>Watermelon</i>	–	–	–	–
Stroberi/ <i>Strawberry</i>	–	–	–	–

Catatan/Note: ...

Sumber/Source: Badan Pusat Statistik, Statistik Pertanian Hortikultura SPH-SBS/BPS-Statistics Indonesia, *Agricultural Statistic for Horticulture SPH-SBS*

Tabel 5.2
Table

Produksi Tanaman Sayuran dan Buah-buahan Semusim Menurut Jenis Tanaman di Kecamatan Kemayoran (kuintal), 2020–2023
Production of Seasonal Vegetables and Fruits by Kind of Plant in Kemayoran District (quintal), 2020–2023

Jenis Tanaman Kind of Plants	2020	2021	2022	2023
(1)	(2)	(3)	(4)	(5)
Sayuran/Vegetables:				
Bawang Merah/Shallots	–	–	–	–
Cabai Besar/TW/Teropong Chili/Big Chili	–	–	–	–
Cabai Keiting Curly Chili	–	–	–	–
Cabai Rawit Chili/Cayenne Pepper	–	–	–	–
Kentang/Potato	–	–	–	–
Kubis/Cabbage	–	–	–	–
Tomat/Tomato	–	–	–	–
Bawang Putih/Garlic	–	–	–	–
Kangkung/Water Spinach	–	6,17	–	13,00
Kembang Kol/Cauliflower	–	–	–	–
Buah–buahan/Fruits:				
Semangka/Watermelon	–	–	–	–
Stroberi/Strawberry	–	–	–	–

Catatan/Note: ...

Sumber/Source: Badan Pusat Statistik, Statistik Pertanian Hortikultura SPH-SBS/BPS-Statistics Indonesia, Agricultural Statistic for Horticulture SPH-SBS

Tabel 5.3 Luas Panen Tanaman Biofarmaka Menurut Jenis Tanaman di Kecamatan Kemayoran (m²), 2020–2023
Table *Harvested Area of Medicinal Plants by Kind of Plant in Kemayoran District (m²), 2020–2023*

Jenis Tanaman Kind of Plants	2020	2021	2022	2023
(1)	(2)	(3)	(4)	(5)
Jahe/Ginger	–	–	–	5
Laos/Lengkuas/Galanga	–	–	–	–
Kencur/East Indian Galangal	–	–	–	–
Kunyit/Turmeric	–	–	–	2
Jeruk Nipis/Lime	–	–	–	–
Kapulaga/Cardamom	–	–	–	–

Catatan/Note: ...

Sumber/Source: Badan Pusat Statistik, Statistik Pertanian Hortikultura SPH-TBF/BPS-Statistics Indonesia, Agricultural Statistic for Horticulture SPH-TBF

Tabel
Table 5.4

**Produksi Tanaman Biofarmaka Menurut Jenis Tanaman di
Kecamatan Kemayoran (kg), 2020–2023**
*Production of Medicinal Plants by Kind of Plant in
Kemayoran District (kg), 2020–2023*

Jenis Tanaman Kind of Plants	2020	2021	2022	2023
(1)	(2)	(3)	(4)	(5)
Jahe/Ginger	–	–	–	5
Laos/Lengkuas/Galanga	–	–	–	–
Kencur/East Indian Galangal	–	–	–	–
Kunyit/Turmeric	–	–	–	4
Jeruk Nipis/Lime	–	–	–	–
Kapulaga/Cardamom	–	–	–	–

Catatan/Note: ...

Sumber/Source: Badan Pusat Statistik, Statistik Pertanian Hortikultura SPH-TBF/BPS-Statistics Indonesia, Agricultural Statistic for Horticulture SPH-TBF

Tabel 5.5 Luas Panen Tanaman Hias Menurut Jenis Tanaman di Kecamatan Kemayoran (m²), 2020–2023
Table *Harvested Area of Ornamental Plants by Kind of Plant in Kemayoran District (m²), 2020–2023*

Jenis Tanaman <i>Kind of Plants</i>	2020	2021	2022	2023
(1)	(2)	(3)	(4)	(5)
Anggrek Pot/ <i>Pot Orchid</i>	–	–	–	–
Anggrek Potong/ <i>Cut Orchid</i>	–	–	–	–
Krisan/ <i>Chrysantemum</i>	–	–	–	–
Mawar/ <i>Rose</i>	–	–	–	–
Sedap Malam/ <i>Tuberose</i>	–	–	–	–
Mawar/ <i>Rose</i>	–	–	–	–
Melati/ <i>Jasmine</i>	–	–	–	–

Catatan/Note: ...

Sumber/Source: Badan Pusat Statistik, Statistik Pertanian Hortikultura SPH-TH/BPS-Statistics Indonesia, *Agricultural Statistik for Horticulture SPH-TH*

Tabel 5.6
Table

**Produksi Tanaman Hias Menurut Jenis Tanaman di
Kecamatan Kemayoran (tangkai), 2020–2023**
*Production of Ornamental Plants by Kind of Plant in
Kemayoran District (stalks), 2020–2023*

Jenis Tanaman <i>Kind of Plants</i>	2020	2021	2022	2023
(1)	(2)	(3)	(4)	(5)
Anggrek Pot/ <i>Pot Orchid</i>	–	–	–	–
Anggrek Potong/ <i>Cut Orchid</i>	–	–	–	–
Krisan/ <i>Chrysantemum</i>	–	–	–	–
Mawar/ <i>Rose</i>	–	–	–	–
Sedap Malam/ <i>Tuberose</i>	–	–	–	–
Mawar/ <i>Rose</i>	–	–	–	–
Melati/ <i>Jasmine</i>	–	–	–	–

Catatan/*Note*: ...

Sumber/*Source*: Badan Pusat Statistik, Statistik Pertanian Hortikultura SPH-TH/BPS-Statistics Indonesia, *Agricultural Statistik for Horticulture SPH-TH*

Tabel 5.7
Table

Produksi Buah-Buahan dan Sayuran Tahunan Menurut Jenis Tanaman di Kecamatan Kemayoran (kuintal), 2020–2023
Production of Annual Fruits and Vegetables by Kind of Plant in Kemayoran District (quintal), 2020–2023

Jenis Tanaman <i>Kind of Plants</i>	2020	2021	2022	2023
(1)	(2)	(3)	(4)	(5)
Buah–Buahan/Fruits:				
Mangga/ <i>Mango</i>	–	–	40,00	11,00
Durian/ <i>Durian</i>	–	–	–	3,00
Jeruk Siam/ <i>Kepron/Orange/Tangerine</i>	–	–	–	–
Pisang/ <i>Banana</i>	–	–	7,00	4,00
Pepaya/ <i>Papaya</i>	–	–	–	14,00
Salak/ <i>Snakefruit</i>	–	–	–	–
Jambu Air/ <i>Water Apple</i>	–	–	16,00	6,00
Jambu Biji/ <i>Guava</i>	–	–	14,50	9,00
Sayuran/Vegetables:				
Petai/ <i>Petai</i>	–	–	–	–
Melinjo/ <i>Melinjo</i>	–	–	–	–

Catatan/Note: ...

Sumber/Source: Badan Pusat Statistik, Statistik Pertanian Hortikultura SPH-BST/BPS-Statistics Indonesia, Agricultural Statistic for Horticulture SPH-BST



PARIWISATA, TRANSPORTASI DAN KOMUNIKASI

TOURISM, TRANSPORTATION, AND COMMUNICATION



BPS JAKARTA PUSAT

PENJELASAN TEKNIS

TECHNICAL NOTES

- | | |
|---|--|
| <p>1. Konsep dan definisi pariwisata mengikuti rekomendasi World Tourism Organization (WTO) dan International Union of Office Travel Organization (IUOTO).</p> | <p>1. <i>The concept and definition of tourism refers to the recommendations of the World Tourism Organization (WTO) and International Union of Office Travel Organizations (IUOTO).</i></p> |
| <p>2. Wisatawan mancanegara ialah setiap pengunjung yang mengunjungi suatu negara di luar tempat tinggalnya, didorong oleh satu atau beberapa keperluan tanpa bermaksud memperoleh penghasilan di tempat yang dikunjungi dan lamanya kunjungan tersebut tidak lebih dari satu tahun (12 bulan).</p> | <p>2. <i>A foreign visitor is any person visiting a country other than his usual place of residence for any reason other than for earning income in the country visited, and the length of stay is no more than one year (12 months).</i></p> |
| <p>3. Rata-rata lama tinggal adalah rata-rata waktu tinggal wisatawan mancanegara di Indonesia satu kali kunjungan.</p> | <p>3. <i>Average length of stay is the average duration of stay of foreign visitor in Indonesia for one trip.</i></p> |
| <p>4. Penerimaan negara dari wisatawan adalah hasil kali antara rata-rata pengeluaran wisman per kunjungan dengan jumlah kunjungan wisman.</p> | <p>4. <i>Revenue from foreign visitors is the number of foreign visitors in Indonesia multiplied by the average expenditures per visit.</i></p> |
| <p>5. Akomodasi ialah suatu usaha yang menggunakan suatu bangunan atau sebagian bangunan yang disediakan secara khusus, dan setiap orang dapat menginap, makan serta memperoleh pelayanan dan fasilitas lainnya dengan pembayaran. Akomodasi dibedakan antara hotel dan akomodasi lainnya.</p> | <p>5. <i>An accommodation is an establishment using a building or a part of a building, prepared commercially for any person to stay, eat and obtain service as well as other facilities. Accommodation is segregated into hotel and other accommodations.</i></p> |

<https://jakpuskota.bps.go.id>

ULASAN

Kecamatan Kemayoran memiliki total 16 hotel dan 17 penginapan, mencerminkan keanekaragaman pilihan akomodasi yang tersedia untuk pengunjung. Kelurahan Kebon Kosong menjadi yang paling menonjol dengan 5 hotel dan 3 penginapan, menunjukkan daya tariknya bagi wisatawan. Sementara itu, Gunung Sahari Selatan juga berkontribusi signifikan dengan 7 hotel dan 4 penginapan, menambah variasi akomodasi di wilayah ini.

Beberapa kelurahan seperti Harapan Mulya dan Cempaka Baru memiliki satu hotel masing-masing, sementara Sumur Batu tidak memiliki fasilitas akomodasi yang terdaftar. Kelurahan Serdang dan Utan Panjang lebih banyak menawarkan penginapan dengan 7 dan 1, meskipun tidak memiliki hotel. Secara keseluruhan, Kecamatan Kemayoran menunjukkan potensi yang baik untuk pariwisata dengan variasi akomodasi yang dapat memenuhi kebutuhan pengunjung.

DESCRIPTION

Kemayoran District has a total of 16 hotels and 17 guesthouses, reflecting the diversity of accommodation options available to visitors. Kebon Kosong Village is the most prominent with 5 hotels and 3 guesthouses, demonstrating its appeal to tourists. Meanwhile, Gunung Sahari Selatan also contributes significantly with 7 hotels and 4 guesthouses, adding to the variety of accommodation in the area.

Several villages such as Harapan Mulya and Cempaka Baru have one hotel each, while Sumur Batu has no registered accommodation facilities. Serdang and Utan Panjang Villages offer more accommodation with 7 and 1, although they do not have hotels. Overall, Kemayoran District shows good potential for tourism with a variety of accommodation that can meet the needs of visitors.



Sumber/Source: Pemerintah Kecamatan Kemayoran / Kemayoran District Government

Gambar 6.1
Figures

Prasarana dan Sarana Transportasi Antarkelurahan, 2023
Inter-Kelurahan Transportation Infrastructure and Facilities, 2023



Sumber/Source: Pemerintah Kecamatan Kemayoran / Kemayoran District Government

Gambar 6.2
Figures

Kekuatan Sinyal Telepon Seluler dan Jenis Sinyal Internet Telepon Seluler, 2023
The Strength of Cellular Phone Signal, 2023

6.1 PARIWISATA TOURISM

Tabel 6.1.1 Jumlah Sarana Akomodasi Menurut Kelurahan dan Jenis Akomodasi di Kecamatan Kemayoran, 2023
Table Number of Accomodation Facilities by Kelurahan and Type of Accomodation in Kemayoran District, 2023

Kelurahan Sub-district	Hotel	Penginapan Inn
(1)	(2)	(3)
Harapan Mulya	1	–
Cempaka Baru	1	–
Sumur Batu	–	–
Serdang	–	7
Utan Panjang	–	1
Kebon Kosong	5	3
Kemayoran	2	2
Gunung Sahari Selatan	7	4
Kecamatan Kemayoran	16	17

Sumber/Source: Pemerintah Kecamatan Kemayoran / Kemayoran District Government

6.2 TRANSPORTASI TRANSPORTATION

Tabel 6.2.1 Prasarana dan Sarana Transportasi Antarkelurahan Menurut Kelurahan di Kecamatan Kemayoran, 2023
Inter-Kelurahan Transportation Infrastructure and Facilities by Villages/Kelurahan in Kemayoran District, 2023

Desa/Kelurahan <i>Village/Kelurahan</i>	Jenis Prasarana Transportasi <i>Type of Transportation Infrastructure</i>	Keberadaan Angkutan Umum <i>Availability of Public Transportation</i>
(1)	(2)	(3)
Harapan Mulya	Darat	Ada, dengan trayek tetap
Cempaka Baru	Darat	Ada, dengan trayek tetap
Sumur Batu	Darat	Ada, dengan trayek tetap
Serdang	Darat	Ada, dengan trayek tetap
Utan Panjang	Darat	Ada, dengan trayek tetap
Kebon Kosong	Darat	Ada, dengan trayek tetap
Kemayoran	Darat	Ada, dengan trayek tetap
Gunung Sahari Selatan	Darat	Ada, dengan trayek tetap

Lanjutan Tabel/*Continued Table* 6.2.1

Desa/Kelurahan Village/Kelurahan	Jenis Permukaan Jalan Darat Terluas Type of The Widest Road Surface	Dapat Dilalui Kendaraan Bermotor Roda 4 atau Lebih Passable by Vehicle with 4 or more Wheels
(1)	(4)	(5)
Harapan Mulya	Aspal/beton	Sepanjang tahun
Cempaka Baru	Aspal/beton	Sepanjang tahun
Sumur Batu	Aspal/beton	Sepanjang tahun
Serdang	Aspal/beton	Sepanjang tahun
Utan Panjang	Aspal/beton	Sepanjang tahun
Kebon Kosong	Aspal/beton	Sepanjang tahun
Kemayoran	Aspal/beton	Sepanjang tahun
Gunung Sahari Selatan	Aspal/beton	Sepanjang tahun

Sumber/*Source*: Pemerintah Kecamatan Kemayoran / *Kemayoran District Government*

**6.3 KOMUNIKASI
COMMUNICATION**

Tabel 6.3.1 Keberadaan Kantor Pos/Pos Pembantu/Rumah Pos, Pos Keliling, dan Perusahaan/Agen Jasa Ekspedisi Swasta Menurut Kelurahan di Kecamatan Kemayoran, 2023
Number of Post Office/Subsidiary of Post Office, Mobile Portal Service, Private Expedition Service Company by Kelurahan in Kemayoran District, 2023

Desa/Kelurahan Village/Kelurahan	Kantor Pos/Pos Pembantu/Rumah Pos Post Office/Subsidiary of Post Office	Pos Keliling Mobile Portal Service	Perusahaan/Agen Jasa Ekspedisi Swasta Private Expedition Service Company
(1)	(2)	(3)	(4)
Harapan Mulya	Beroperasi	Tidak ada	Beroperasi
Cempaka Baru	Beroperasi	Tidak ada	Beroperasi
Sumur Batu	Beroperasi	Ada	Beroperasi
Serdang	Beroperasi	Tidak ada	Beroperasi
Utan Panjang	Beroperasi	Tidak ada	Beroperasi
Kebon Kosong	Beroperasi	Tidak ada	Beroperasi
Kemayoran	Beroperasi	Tidak ada	Beroperasi
Gunung Sahari Selatan	Beroperasi	Tidak ada	Tidak ada

Sumber/Source: Pemerintah Kecamatan Kemayoran / Kemayoran District Government

Tabel
Table 6.3.2

Jumlah Menara Telepon seluler dan Operator Layanan Komunikasi Telepon Seluler Menurut Kelurahan di Kecamatan Kemayoran, 2023
Number of Base Transceiver Station (BTS) and Cellular Phone Communication Service Operators by SUB-district in Kemayoran District, 2023

Desa/Kelurahan Village/Kelurahan	Menara Telepon seluler Number of Base Transceiver Station (BTS)	Operator Layanan Komunikasi Telepon Seluler Cellular Phone Communication Service Operators
(1)	(2)	(3)
Harapan Mulya	8	Ada
Cempaka Baru	0	Ada
Sumur Batu	2	Ada
Serdang	5	Ada
Utan Panjang	1	Ada
Kebon Kosong	5	Ada
Kemayoran	3	Ada
Gunung Sahari Selatan	1	Ada
Kecamatan Kemayoran	25	Ada

Sumber/Source: Pemerintah Kecamatan Kemayoran / Kemayoran District Government

Tabel
Table 6.3.3

**Kekuatan Sinyal Telepon Seluler dan Jenis Sinyal Internet
Telepon Seluler Menurut Kelurahan di Kecamatan
Kemayoran, 2023**
*The Strenght of Cellular Phone Signal by Sub-district in
Kemayoran District, 2023*

Desa/Kelurahan Village/Kelurahan	Kekuatan Sinyal Telepon Seluler The Strenght of Cellular Phone Signal	Jenis Sinyal Internet Telepon Seluler Type of Cellular Phone Signal
(1)	(2)	(3)
Harapan Mulya	Kuat	4G/LTE
Cempaka Baru	Kuat	4G/LTE
Sumur Batu	Sangat kuat	4G/LTE
Serdang	Sangat kuat	4G/LTE
Utan Panjang	Sangat kuat	4G/LTE
Kebon Kosong	Sangat kuat	4G/LTE
Kemayoran	Sangat kuat	4G/LTE
Gunung Sahari Selatan	Sangat kuat	4G/LTE
Kecamatan Kemayoran	Sangat kuat	4G/LTE

Sumber/Source: Pemerintah Kecamatan Kemayoran / Kemayoran District Government



07

PERBANKAN, KOPERASI, DAN PERDAGANGAN
BANKING, COOPERATIVE, AND TRADE

PERBANKAN, KOPERASI, DAN PERDAGANGAN

BANKING, COOPERATIVE, AND TRADE



BPS JAKARTA PUSAT

PENJELASAN TEKNIS**TECHNICAL NOTES**

- | | |
|--|--|
| <p>1. Data statistik bersumber perbankan dari Bank Indonesia dan Otoritas Jasa Keuangan.</p> <p>2. Kantor bank terdiri dari Kantor Cabang (KC), Kantor Cabang Pembantu (KCP), dan kantor di bawah KCP.</p> <p>3. Koperasi adalah badan usaha yang beranggotakan seorang atau badan orang hukum koperasi dengan melandaskan kegiatannya berdasarkan prinsip koperasi sekaligus sebagai gerakan ekonomi rakyat yang berdasar atas asas kekeluargaan.</p> | <p>1. <i>Banking statistics are obtained from the Bank Indonesia and Financial Services Authority.</i></p> <p>2. <i>Bank offices consist of branch offices (KC), sub branch offices (KCP), and offices under KCP.</i></p> <p>3. <i>Cooperative is an establishment whose members are people or establishments with legal status of cooperative and its activities based on people's economic movement.</i></p> |
|--|--|

<https://jakpuskota.bps.go.id>

ULASAN

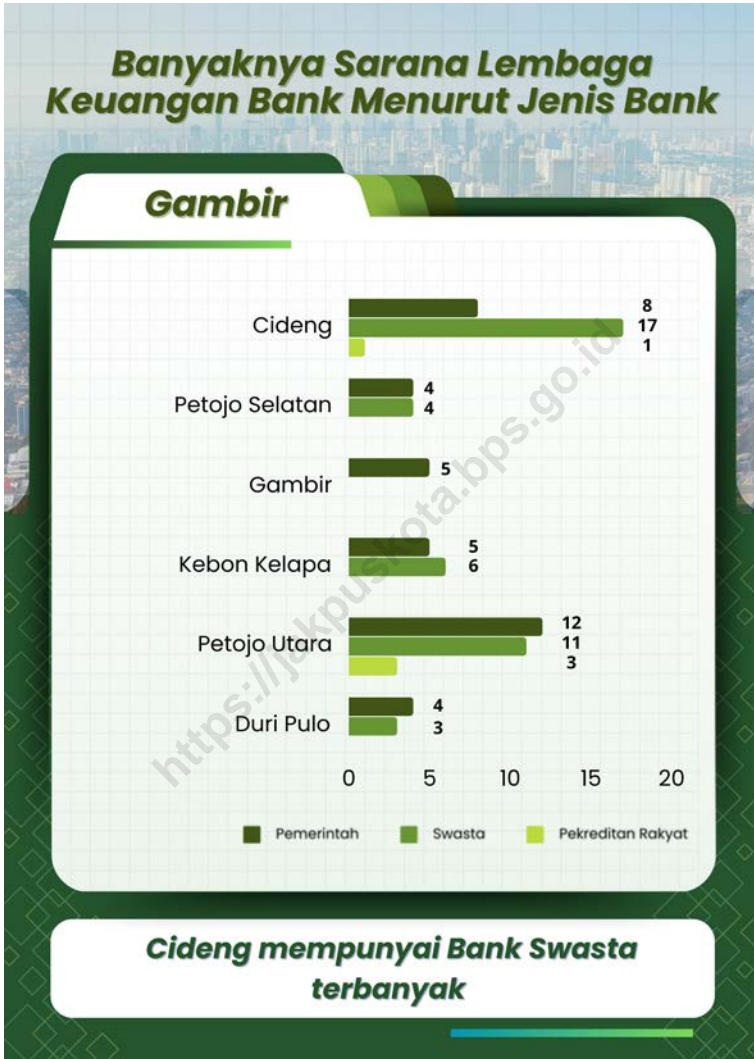
Kecamatan Kemayoran memiliki struktur perbankan yang cukup bervariasi, dengan total 17 bank umum pemerintah dan 23 bank umum swasta. Beberapa kelurahan seperti Gunung Sahari Selatan menonjol dengan 6 bank pemerintah dan 8 bank swasta, memberikan akses yang luas bagi masyarakat untuk mendapatkan layanan keuangan. Hal ini menunjukkan potensi yang baik untuk pertumbuhan ekonomi dan peningkatan kesejahteraan di kawasan tersebut.

Namun, kelurahan seperti Cempaka Baru masih mengalami keterbatasan dalam akses perbankan, dengan tidak adanya lembaga keuangan yang terdaftar. Hal ini menjadi tantangan bagi pemerintah dan lembaga keuangan untuk memperluas jaringan mereka dan meningkatkan inklusi keuangan di area yang kurang terlayani. Upaya untuk mendorong lebih banyak bank membuka cabang di kelurahan-kelurahan tersebut akan sangat penting untuk memastikan bahwa seluruh lapisan masyarakat dapat mengakses layanan perbankan yang diperlukan.

DESCRIPTION

Kemayoran District has a fairly diverse banking structure, with a total of 17 government banks and 23 private banks. Several sub-districts such as Gunung Sahari Selatan stand out with 6 government banks and 8 private banks, providing broad access for the community to obtain financial services. This shows good potential for economic growth and improving welfare in the area.

However, sub-districts such as Cempaka Baru still experience limitations in banking access, with no registered financial institutions. This is a challenge for the government and financial institutions to expand their networks and increase financial inclusion in underserved areas. Efforts to encourage more banks to open branches in these sub-districts will be very important to ensure that all levels of society can access the necessary banking services.



Sumber/Source : Badan Pusat Statistik, Pendataan Potensi Desa (Podes)/BPS-Statistics Indonesia, Village Potential Data Collecting

Gambar 7.1
Figures

Banyak Sarana Lembaga Keuangan Bank, 2023
Number of Bank, 2023



Sumber/Source : Badan Pusat Statistik, Pendataan Potensi Desa (Podes)/BPS-Statistics Indonesia, Village Potential Data Collecting

Gambar 7.2
Figures

Banyaknya Koperasi Aktif, 2023
Number of Cooperative, 2023

Tabel
Table 7.1

**Banyaknya Sarana Lembaga Keuangan Bank Menurut
Kelurahan dan Jenis Bank di Kecamatan Kemayoran, 2023**
**Number of Bank by Villages/Kelurahan and Type of Bank in
Kemayoran District, 2023**

Desa/Kelurahan Village/Kelurahan	Bank Umum Pemerintah Government Bank	Bank Umum Swasta Private Bank	Bank Perkreditan Rakyat (BPR) Rural Bank
(1)	(2)	(3)	(4)
Harapan Mulya	1	1	–
Cempaka Baru	–	–	–
Sumur Batu	4	7	–
Serdang	3	–	–
Utan Panjang	1	2	–
Kebon Kosong	–	3	–
Kemayoran	2	2	–
Gunung Sahari Selatan	6	8	–
Kecamatan Kemayoran	17	23	–

Sumber/Source: Pemerintah Kecamatan Kemayoran / Kemayoran District Government

Tabel 7.2
Table

Banyaknya Koperasi Aktif Menurut Menurut Kelurahan dan Jenis Koperasi di Kecamatan Kemayoran, 2023
Number of Cooperative by Kelurahan and Type of Cooperative in Kemayoran District, 2023

Desa/Kelurahan <i>Village/Kelurahan</i>	Koperasi Unit Desa (KUD) <i>Village Cooperative Unit</i>	Koperasi Industri Kecil dan Kerajinan Rakyat (Kopinkra) <i>Small Industry and Citizen Handicraft Cooperative</i>
(1)	(2)	(3)
Harapan Mulya	–	–
Cempaka Baru	–	–
Sumur Batu	–	–
Serdang	–	–
Utan Panjang	–	–
Kebon Kosong	–	–
Kemayoran	–	–
Gunung Sahari Selatan	–	–
Kecamatan Kemayoran	–	–

Lanjutan Tabel/*Continued Table 7.2*

Desa/Kelurahan Village/Kelurahan	Koperasi Simpan Pinjam (Kospin) Savings and Loan Cooperative	Koperasi Lainnya Other Cooperative
(1)	(4)	(5)
Harapan Mulya	1	–
Cempaka Baru	–	–
Sumur Batu	1	–
Serdang	–	–
Utan Panjang	–	–
Kebon Kosong	–	–
Kemayoran	–	–
Gunung Sahari Selatan	–	–
Kecamatan Kemayoran	2	–

Sumber/*Source*: Pemerintah Kecamatan Kemayoran / *Kemayoran District Government*

Tabel 7.3
Table

Banyaknya Sarana Perdagangan Menurut Kelurahan dan Jenis Sarana Perdagangan di Kecamatan Kemayoran, 2023

Number of Trade Facilities by Kelurahan and Type of Trade Facilities in Kemayoran District, 2023

Desa/Kelurahan Village/Kelurahan	Kelompok Pertokoan Shopping Complexs	Pasar dengan Bangunan Permanen Markets in Permanent Building	Pasar dengan Bangunan Semi Permanen Market in Semi Permanent Building
(1)	(2)	(3)	(4)
Harapan Mulya	1	1	–
Cempaka Baru	1	–	–
Sumur Batu	2	1	–
Serdang	1	1	–
Utan Panjang	2	2	–
Kebon Kosong	8	1	2
Kemayoran	4	1	–
Gunung Sahari Selatan	2	1	–
Kecamatan Kemayoran	21	8	2

Lanjutan Tabel/*Continued Table 7.3*

Desa/Kelurahan Village/Kelurahan	Pasar tanpa Bangunan Market without Permanent Building	Mini Market/ Swalayan/ Supermarket Mini Market/Swalayan/ Supermarket	Restoran/ Rumah Makan Restaurant/ Food Stall
(1)	(5)	(6)	(7)
Harapan Mulya	–	8	–
Cempaka Baru	–	6	–
Sumur Batu	–	8	10
Serdang	1	7	6
Utan Panjang	–	8	2
Kebon Kosong	1	11	15
Kemayoran	–	8	3
Gunung Sahari Selatan	–	12	50
Kecamatan Kemayoran	2	68	86

Sumber/*Source*: Pemerintah Kecamatan Kemayoran / *Kemayoran District Government*

DAFTAR PUSTAKA/BIBLIOGRAPHY

- Direktorat Jenderal Hortikultura & Badan Pusat Statistik. 2022. *Pedoman Statistik Pertanian Hortikultura (SPH)*. Jakarta: Kementerian Pertanian.
- Direktorat Statistik Ketahanan Sosial. 2021. *Buku 3: Konsep dan Definisi Podes 2021*. Jakarta: Badan Pusat Statistik.

<https://jakpuskota.bps.go.id>

ST 2023
SENSUS PERTANIAN

BerAKHLAK
Berorientasi Pelayanan Akuntabel Kompeten
Harmonis Loyal Adaptif Kolaboratif

**#bangga
melayani
bangsa**

DATA

MENCERDASKAN BANGSA

Enlighten The Nation

3173



**BADAN PUSAT STATISTIK
KOTA JAKARTA PUSAT
BPS-STATISTICS OF JAKARTA PUSAT MUNICIPALITY**

Jl. Wahidin no. 19E Sawah Besar, Jakarta Pusat
Telp.: (021) 3453070
Homepage: <http://jakpuskota.bps.go.id>, E-mail: bps3173@bps.go.id