

Katalog : 1102001.1571.020

KECAMATAN JAMBI SELATAN DALAM ANGKA

Jambi Selatan Subdistrict in Figures

2016

<http://jambikota.bps.go.id>



**BADAN PUSAT STATISTIK
KOTA JAMBI**

KECAMATAN
JAMBI
SELATAN
DALAM ANGKA
*Jambi Selatan
Subdistrict in Figures
2016*

<http://jambi.kopps.go.id>

KECAMATAN JAMBI SELATAN DALAM ANGKA 2016

JAMBI SELATAN SUBDISTRICT IN FIGURES 2016

No. Publikasi / Publication Number : 1571020.1401

Katalog BPS / BPS Catalogue : 1102001.1571.020

Ukuran Buku / Book Size : 21 cm X 15 cm

Jumlah Halaman / Number of Pages: xviii + 96 halaman / pages

Naskah / Manuscript :

Badan Pusat Statistik Kota Jambi

BPS- Statistics of Jambi Municipality

Penyunting / Editor :

Badan Pusat Statistik Kota Jambi

BPS- Statistics of Jambi Municipality

Gambar dan Grafik / Charts :

Badan Pusat Statistik Kota Jambi

BPS- Statistics of Jambi Municipality

Gambar Kulit / Cover Design :

Badan Pusat Statistik Kota Jambi

BPS- Statistics of Jambi Municipality

Diterbitkan oleh / Published by :

©Badan Pusat Statistik Kota Jambi

BPS- Statistics of Jambi Municipality

Dilarang mengumumkan, mendistribusikan, mengomunikasikan, dan/ atau mengandakan sebagian atau seluruh isi buku ini untuk tujuan komersial tanpa izin tertulis dari Badan Pusat Statistik

Prohibited to announce, distribute, communicate, and/ or copy part or all of this book for commercial purpose without permission from BPS- Statistic Indonesia

<http://jambikota.bps.go.id>

PETA KECAMATAN JAMBI SELATAN

Map of Jambi Selatan



<http://jambikota.bps.go.id>

SADAR STATISTIK

Penyelenggara :

Sadar untuk menggunakan teknik statistik yang tepat guna dan menyajikan data statistik yang diperlukan konsumen secara tepat waktu, akurat dan mudah dipahami.

Responden :

Sadar untuk memberikan jawaban apa adanya sesuai dengan kenyataan tanpa ragu-ragu.

Pengguna :

Sadar untuk memahami metode, konsep/ definisi serta memanfaatkan data statistik secara optimal.

<http://jambikota.upi.go.id>

AWARE OF STATISTICS

Organizers :

Conscious effort to use statistical techniques and present the necessary statistical data to the data consumers in a timely, accurate and easy to be understood.

Respondents :

Aware to provide answers as it is, consistent with the fact and without hesitation.

Users :

Aware to understand the methods, concepts/ definitions and optimally utilize statistical data.

<http://jambikota.bpa.go.id>



KATA PENGANTAR

Penerbitan publikasi *Kecamatan Jambi Selatan Dalam Angka 2016* merupakan kelanjutan publikasi Kecamatan Jambi Selatan Dalam Angka tahun sebelumnya.

Dalam publikasi ini disajikan data keadaan tahun 2016, agar dapat memberikan gambaran dan perkembangan pembangunan di wilayah Kecamatan Jambi Selatan.

Publikasi ini terwujud berkat kerjasama yang baik dengan semua pihak baik pemerintah maupun swasta yang ada di wilayah Kecamatan Jambi Selatan. Atas bantuan dan kerjasamanya kami ucapkan terima kasih.

Kami menyadari dalam penerbitan publikasi ini masih banyak kekurangan dan kesalahan. Oleh karena itu, kritik dan saran dari pembaca sangat kami harapkan untuk perbaikan publikasi di masa yang akan datang. Semoga publikasi ini bermanfaat.

Jambi, Agustus 2016
Koord. Statistik Kecamatan Jambi Selatan

AHMAD MARZUKI SITOMPUL
NIP. 19700307 199403 1 003



FOREWORD

Jambi Selatan District in Figures 2015 Publication is a continuation of the Jambi Selatan District in Figures Publication in previous years figures.

Data presented in this publication is a state in 2015, in order to provide an overview and progress of development in the Jambi Selatan District.

This publication was made possible through good cooperation with all parties, both public and private in the Jambi Selatan District. We thank you for the assistance and cooperation.

We recognize there are still many shortcomings and mistakes in this publication. Therefore, criticism and suggestions from readers are expected, so we can improve this publications in the future. Hopefully this publication helpful.

*Jambi, Agustus 2016
Statistics Coordinator of Jambi Selatan*

AHMAD MARZUKI SITOMPUL
NIP. 19700307 199403 1 003

DAFTAR ISI/ TABLE OF CONTENTS

Halaman/Page

Kata Pengantar/ <i>Foreword</i>	vii
Daftar Isi / <i>Table of Contents</i>	ix
Daftar Grafik/ <i>Graph List</i>	xviii

BAB. 1. LETAK GEOGRAFIS GEOGRAPHICAL

1.1 Luas Kelurahan di Kecamatan Jambi Selatan 2015	6
<i>Area of Urban Village in Jambi Selatan 2015</i>	
1.2 Jarak Antara Kelurahan di Kecamatan Jambi Selatan dengan Ibukota Kecamatan, 2015 (Km)	7
<i>Distance Between Urban Village and The District Capital 2015 (Km)</i>	
1.3 Suhu Udara Maksimum, Minimum, dan Rata-rata (°C) Dirinci Bulan di Kota Jambi 2015	8
<i>Maximum, Minimum, and Average-Temperature (°C) by Month in Jambi City 2015</i>	
1.4 Banyaknya Curah Hujan (mm) dan Hari Hujan Dirinci per Bulan di Kota Jambi 2015	9
<i>Number of Rainfall (mm) and Rain Days by Month in Jambi City, 2015</i>	
1.5 Kelembaban Udara Maksimum, Minimum dan Rata-rata Dirinci per Bulan di Kota Jambi 2015 (Persen)	10
<i>Maximum, Minimum and the Average of Humidity by Month in Jambi City, 2015 (Percent)</i>	
1.6 Keadaan Kecepatan Angin, Tekanan Udara dan Penyinaran Matahari Dirinci per Bulan di Kota Jambi 2015	11
<i>Condition of Wind Velocity, Atmospheric Pressure and Sun Illumination by Month in Jambi City, 2015</i>	

**BAB. 2. PEMERINTAHAN
GOVERNMENT**

2.1	Nama-nama Camat yang Pernah Menjabat di Kecamatan Jambi Selatan	16
	<i>Names of Former subdistrict Head in Jambi Selatan District</i>	
2.2	Nama-nama Pejabat Pemerintahan di Kecamatan Jambi Selatan 2015	17
	<i>Names of Government Officials in Jambi Selatan, 2015</i>	
2.3	Nama-nama Pegawai Menurut Golongan dan Jabatan di Kantor Kecamatan Jambi Selatan 2015	18
	<i>Names of Employees in Jambi Selatan District Office by Grades and Positions, 2015</i>	
2.4	Nama-nama Lurah dan Tingkat Pendidikan Terakhir di Kecamatan Jambi Selatan 2015	20
	<i>Names of Village Headman in Jambi Selatan, 2015</i>	
2.5	Jumlah Rukun Tetangga di Kecamatan Jambi Selatan, 2015	21
	<i>Number of Neighborhood Assemblage in Jambi Selatan District, 2015</i>	

**BAB. 3. PENDUDUK
POPULATION**

3.1	Jumlah Penduduk, Luas Wilayah, dan Kepadatan Penduduk Dirinci per Kelurahan di Kecamatan Jambi Selatan, 2015	26
	<i>Number of Population, Area, and Population Density by Urban Village In Jambi Selatan, 2015</i>	
3.2	Jumlah Penduduk, Rumahtangga, dan Rata-rata Jumlah Anggota Rumahtangga Dirinci per Kelurahan di Kecamatan Jambi Selatan, 2015	27
	<i>Number of Population, Area and Population Density by Urban Village In Jambi Selatan, 2015</i>	
3.3	Jumlah Penduduk Menurut Jenis Kelamin dan Rasio Jenis Kelamin Dirinci per Kelurahan di Kecamatan Jambi Selatan, 2015	28
	<i>Number of Population by Sex and Sex Ratio by Urban Village In Jambi Selatan, 2015</i>	

3.4	Jumlah Penduduk Hasil Sensus Penduduk 2000 dan 2010 dan Laju Pertumbuhan Penduduk Dirinci per Kelurahan di Kecamatan Jambi Selatan	29
	<i>Number of Population by Age Groups and Sex in Jambi Selatan District, 2015</i>	
3.5	Jumlah Penduduk Menurut Kelompok Umur dan Jenis Kelamin di Kecamatan Jambi Selatan, 2015	30
	<i>Number of Population by Age Groups and Sex in Jambi Selatan District, 2015</i>	
3.6	Jumlah Kelahiran Menurut Jenis Kelamin dan Kelahiran Perseribu Penduduk Dirinci per Kelurahan di Kecamatan Jambi selatan, 2015	31
	<i>Number of Birth by Sex and Birth Thousandth Population by Urban Vilage In Jambi Selatan, 2015</i>	
3.7	Jumlah Kematian Menurut Jenis Kelamin dan Kematian Perseribu Penduduk Dirinci per Kelurahan di Kecamatan Jambi selatan, 2015 ...	32
	<i>Number of Mortality by Sex and Death Thousandth Population by Urban Vilage In Jambi Selatan, 2015</i>	
3.8	Jumlah Penduduk yang Datang dan Pindah Menurut Jenis Kelamin Dirinci per Kelurahan di Kecamatan Jambi selatan, 2015	33
	<i>Number of Immigrant and Emigrant by Sex and Urban Vilage In Jambi Selatan District, 2015</i>	

BAB. 4. SOSIAL SOCIAL

4.1.1	Jumlah Sekolah Dasar dan Ruang Kelas Menurut Status Sekolah Dirinci per Kelurahan di Kecamatan Jambi selatan, 2015	38
	<i>Number of Elementary School and Classroom by Status of School by Urban Vilage in Jambi Selatan, 2015</i>	
4.1.2	Jumlah Murid Sekolah Dasar Menurut Jenis Kelamin dan Status Sekolah Dirinci per Kelurahan di Kecamatan Jambi Selatan, 2015 ..	39
	<i>Number of Elementary School and Classroom by Status of School by Urban Vilage in Jambi Selatan, 2015</i>	

4.1.3	Jumlah Guru Sekolah Dasar menurut Jenis Kelamin dan Status Sekolah Dirinci per Kelurahan di Kecamatan Jambi Selatan, 2015 .. <i>Number of Elementary School Students by Sex and Status of School by Urban Vilage in Jambi Selatan, 2015</i>	40
4.1.4	Jumlah SLTP dan Ruang Kelas menurut Status Sekolah dirinci per Kelurahan di Kecamatan Jambi Selatan, 2015 <i>Number of Junior High Schools and Classroom by Status of School by Urban Vilage in Jambi Selatan, 2015</i>	41
4.1.5	Jumlah Murid SLTP Menurut Jenis Kelamin dan Status Sekolah Dirinci per Kelurahan di Kecamatan Jambi Selatan, 2015 <i>Number of Junior High Schools Students by Sex and Status of School by Urban Vilage in Jambi Selatan, 2015</i>	42
4.1.6	Jumlah Guru SLTP Menurut Jenis Kelamin dan Status Sekolah Dirinci per Kelurahan di Kecamatan Jambi Selatan, 2015 <i>Number of Junior High School Teachers by Sex and Status of School by Urban Vilage in Jambi Selatan, 2015</i>	43
4.1.7	Jumlah Pengikut Ujian Akhir SLTP dan Kelulusan dirinci per Kelurahan di Kecamatan Jambi Selatan, 2015 <i>Number of Final Exam Participant Graduation in Junior High School level by Urban Vilage in Jambi Selatan, 2015</i>	44
4.1.8	Jumlah SMA/SMK dan Ruang Kelas Menurut Status Sekolah Dirinci per Kelurahan di Kecamatan Jambi Selatan, 2015 <i>Number of Senior/Vocational High Schools and Classrooms by Status of School by Urban Vilage in Jambi Selatan, 2015</i>	45
4.1.9	Jumlah Murid SMA/SMK menurut Jenis Kelamin dan Status Sekolah dirinci per Kelurahan di Kecamatan Jambi Selatan, 2015 ... <i>Number of Senior/Vocational High School Students by Sex and Status of School by Urban Vilage in Jambi Selatan, 2015</i>	46
4.1.10	Jumlah Guru SMA/SMK Menurut Jenis Kelamin dan Status Sekolah Dirinci per Kelurahan di Kecamatan Jambi Selatan, 2015 <i>Number of Senior/Vocational High School Teachers by Sex and School of Status by Urban Vilage in Jambi Selatan, 2015</i>	47

4.1.11 Jumlah Pengikut Ujian Akhir SMA/SMK dan Kelulusan dirinci per Kelurahan di Kecamatan Jambi Selatan, 2015	48
<i>Number of Final Exam Participant and Graduation in Senior/Vocational High School by Urban Vilaget in Jambi Selatan, 2015</i>	
4.1.12 Jumlah Murid Madrasah Ibtidaiyah Menurut Jenis Kelamin dan Status Sekolah Dirinci per Kelurahan di Kecamatan Jambi Selatan, 2015.....	49
<i>Number of Islamic Elementary School Students by Sex and Status of School by Urban Vilage in Jambi Selatan, 2015</i>	
4.1.13 Jumlah Guru Madrasah Ibtidaiyah Menurut Jenis Kelamin dan Status Sekolah Dirinci per Kelurahan di Kecamatan Jambi Selatan, 2015.....	50
<i>Number of Islamic Elementary School Teachers by Sex and Status of School by Urban Vilage in Jambi Selatan, 2015</i>	
4.1.14 Jumlah Murid Madrasah Tsanawiyah Menurut Jenis Kelamin dan Status Sekolah Dirinci per Kelurahan di Kecamatan Jambi Selatan, 2015	51
<i>Number of Islamic Junior High School Students by Sex and Status of School by Urban Vilage in Jambi Selatan, 2015</i>	
4.1.15 Jumlah Guru Madrasah Tsanawiyah Menurut Jenis Kelamin dan Status Sekolah Dirinci per Kelurahan di Kecamatan Jambi Selatan, 2015.....	52
<i>Number of Islamic Junior High School Teachers by Sex and Status of School by Urban Vilage in Jambi Selatan, 2015</i>	
4.1.16 Jumlah Murid Madrasah Aliyah Menurut Jenis Kelamin dan Status Sekolah Dirinci per Kelurahan di Kecamatan Jambi Selatan, 2015 ..	53
<i>Number of Islamic Senior High School Students by Sex and Status of School by Urban Vilage in Jambi Selatan, 2015</i>	
4.1.17 Jumlah Guru Madrasah Aliyah Menurut Jenis Kelamin dan Status Sekolah Dirinci per Kelurahan di Kecamatan Jambi Selatan, 2015 ..	54
<i>Number of Islamic Senior High School Teachers by Sex and Status of School by Urban Vilage in Jambi Selatan, 2015</i>	

4.2.1	Jumlah Fasilitas Kesehatan Menurut Jenis Dirinci per Kelurahan di Kecamatan Jambi Selatan, 2015	55
	<i>Number of Public Health Facility by Type by Urban Vilage in Jambi Selatan, 2015</i>	
4.2.2	Jumlah Tenaga Kesehatan Menurut Jenis Dirinci per Puskesmas di Kecamatan Jambi Selatan, 2015	56
	<i>Number of Specialist Doctors, General Practitioners and Dentists by Urban Vilage in Jambi Selatan, 2015</i>	
4.2.3	Jumlah Dokter Spesialis, Dokter Umum dan Dokter Gigi Dirinci per Puskesmas di Kecamatan Jambi Selatan, 2015	57
	<i>Number of Specialist Doctors, General Practitioners and Dentists by Government Clinics in Jambi Selatan, 2015</i>	
4.2.4	Jumlah Balita yang Pernah Mendapat Imunisasi Menurut Jenis Dirinci per Kelurahan di Kecamatan Jambi Selatan, 2015	58
	<i>Number of Babies Who Ever Received Immunizations by Type by Urban Vilage in Jambi Selatan, 2015</i>	
4.2.5	Jumlah Akseptor KB Aktif Dirinci per Kelurahan di Kecamatan Jambi Selatan, 2015	60
	<i>Number of Active Acceptors by Urban Vilage in Jambi Selatan, 2015</i>	
4.2.6	Banyaknya Keluarga Pra Sejahtera dan Sejahtera Menurut Kelurahan, di Kecamatan Jambi Selatan, 2015	61
	<i>Number of Pre-prosperous and Prosperous Family by Urban Vilage in Jambi Selatan, 2015</i>	
4.3.1	Jumlah Pemeluk Agama Dirinci per Kelurahan di Kecamatan Jambi Selatan, 2015	62
	<i>Number of Religion Adherents by Urban Vilage in Jambi Selatan, 2015</i>	
4.3.2	Jumlah Tempat Ibadah Dirinci per Kelurahan di Kecamatan Jambi Selatan, 2015.....	63
	<i>Number of Religious Centres by Urban Vilage in Jambi Selatan, 2015</i>	
4.3.3	Jumlah Kejadian Nikah, Talak, Cerai dan Rujuk Dirinci per Kelurahan di Kecamatan Jambi Selatan, 2015	64
	<i>Number of Marriage, Talak, Divorce and Reunite by Urban Vilage in Jambi Selatan, 2015</i>	

4.3.4	Jumlah Ulama, Mubaligh dan Khotib Dirinci per Kelurahan di Kecamatan Jambi Selatan, 2015	65
	<i>Number of Ulema, Mubaligh and Preachers by Urban Village in Jambi Selatan, 2015</i>	
4.3.5	Jumlah Jemaah Haji yang Diberangkatkan Menurut Jenis Kelamin Di Kecamatan Jambi Selatan, 2006-2015	66
	<i>Number of Pilgrims Who Departured by Sex in Jambi Selatan District, 2006-2015</i>	
4.4.1	Jumlah Fasilitas Olahraga Menurut Jenis Dirinci per Kelurahan di Kecamatan Jambi Selatan, 2015	67
	<i>Number of Sports Facilities by Type by Urban Village in Jambi Selatan, 2015</i>	
4.4.2	Jumlah Keluarga Menurut Sumber Penerangan Utama Dirinci per Kelurahan di Kecamatan Jambi Selatan, 2015	68
	<i>Number of Households by Main Ligthing by Urban Village in Jambi Selatan, 2015</i>	

**BAB. 5. PERTANIAN
AGRICULTURE**

5.1	Luas Panen dan Produksi Tanaman Sayur-sayuran menurut Kelurahan di Kecamatan Jambi Selatan 2014	73
	<i>Harvest Areas and production of Vegetables by Urban Village In Jambi Selatan, 2014</i>	
5.2	Populasi Ternak Menurut Jenis Dirinci per Kelurahan di Kecamatan Jambi selatan, 2014	77
	<i>Population of Livestock by Type by Urban Villages In Jambi Selatan, 2014</i>	
5.3	Populasi Ternak Unggas Menurut Jenis Dirinci per Kelurahan di Kecamatan Jambi selatan, 2014	78
	<i>Population of Livestock by Type by Urban Villages In Jambi Selatan, 2014</i>	

BAB. 6. EKONOMI ECONOMICS

6.1	Jumlah Perusahaan Industri Besar/Sedang, Industri Kecil, dan Industri Rumah tangga Dirinci per Kelurahan di Kecamatan Jambi selatan, 2015 <i>Number of Large/Medium Industries, Small Industries and Industrial Households by Urban Village in Jambi Selatan, 2015</i>	83
6.2	Jumlah Tenaga Kerja Industri Kecil dan Industri Rumah tangga Dirinci per Kelurahan di Kecamatan Jambi selatan, 2015 <i>Number of Small Industry and Industrial Household Workers by Urban Village in Jambi Selatan, 2015</i>	84
6.3	Jumlah Pasar Dirinci per Kelurahan di Kecamatan Jambi selatan, 2015 <i>Number of Market by Urban Village in Jambi Selatan, 2015</i>	85
6.4	Jumlah Unit Usaha Kegiatan Ekonomi Menurut Jenis Dirinci per Kelurahan di Kecamatan Jambi selatan, 2015 <i>Number of Economic Activity Business Units by Type by Urban Village in Jambi Selatan, 2015</i>	86
6.5	Jumlah Jasa Perorangan Menurut Jenis Usaha Dirinci per Kelurahan di Kecamatan Jambi selatan, 2015 <i>Number of Personal Services by Type of Business by Urban Village in Jambi Selatan, 2015</i>	87
6.6	Jumlah Hotel dan Kamar Hotel Dirinci per Kelurahan di Kecamatan Jambi selatan, 2015 <i>Number of Hotel and Total Room by Urban Village in Jambi Selatan District, 2015</i>	88
6.7	Banyaknya Kantor Pos dan Pos Pembantu Dirinci per Kelurahan di Kecamatan Jambi Selatan 2009 - 2015 <i>Number of Post Office and Accomplice by Urban Village in Jambi Selatan District 2009 - 2015</i>	89

BAB. 7. KEUANGAN
FINANCE

7.1 Target dan Realisasi Penerimaan PBB Dirinci per Kelurahan di Kecamatan Jambi selatan, 2015 94
Target and Realization of Soil and Building Tax by Urban Village in Jambi Selatan, 2015

<http://jambikota.bps.go.id>

DAFTAR GRAFIK Graph List

Grafik / Graph

Halaman/Page

1.1	Persentase Luas Kecamatan Jambi Selatan Menurut Kelurahan Tahun 2015..... <i>Percentage of Jambi Selatan District Land Area by Sub-district, 2015</i>	5
2.1	Persentase Rukun Tetangga di Jambi Selatan Menurut Kelurahan 2015..... <i>Percentage of Jambi Selatan District Neighborhood by Urban Village 2015</i>	15
3.1	Piramida Penduduk Jambi Selatan Menurut Kelompok Umur 2015... <i>Population Pyramid of Jambi Selatan by Age Groups 2015</i>	25
4.1	Jumlah Jemaah Haji yang Diberangkatkan Berdasarkan Jenis Kelamin di Jambi Selatan 2009 – 2015..... <i>Numbers of Pilgrims Who Departured by Sex in Jambi Selatan District 2009-2015</i>	37
5.1	Populasi Ayam Buras dan Itik Menurut Kelurahan di Jambi Selatan 2015.. <i>Population of Village Hen and Duck by Type by Urban Villages In Jambi Selatan, 2015</i>	72
6.1	Jumlah Perusahaan Industri Besar/Sedang, Industri Kecil, dan Industri Rumah tangga Dirinci per Kelurahan di Kecamatan Jambi selatan, 2015.... <i>Number of Large/Medium Industries, Small Industries and Industrial Households by Urban Village in Jambi Selatan, 2015</i>	82
7.1	Target dan Realisasi Penerimaan PBB Dirinci per Kelurahan di Kecamatan Jambi selatan, 2015..... <i>Target and Realization of Soil and Building Tax by Urban Village in Jambi Selatan, 2015</i>	93

LETAK GEOGRAFIS
Geographical

I

<http://jambikota.bps.go.id>

<http://jambikota.bps.go.id>

I. LETAK GEOGRAFIS

Kecamatan Jambi Selatan terletak di sisi selatan Kota Jambi, dengan ketinggian rata-rata 12 m dari permukaan air laut. Batas-batas Kecamatan Jambi Selatan adalah sebagai berikut :

Sebelah Utara berbatasan dengan Kecamatan Jambi Timur

Sebelah Selatan berbatasan dengan Kecamatan Jambi Luar Kota, Kabupaten Muaro Jambi

Sebelah Timur berbatasan dengan Kecamatan Jambi Luar Kota, Kabupaten Muaro Jambi

Sebelah Barat berbatasan dengan Jambi Selatan dan Kota Baru

Keadaan wilayah Kecamatan Jambi Selatan datar dengan luas 34,07 Km² dan terdiri dari 9 Kelurahan:

1. Paalmerah dengan luas 5,38 Km² atau 15,79% dari luas kecamatan.
2. Talang Bakung dengan luas 6,84 Km² atau 20,08% dari luas kecamatan.
3. Pasir Putih dengan luas 1,14 Km² atau 3,35% dari luas kecamatan.
4. Wijaya Pura dengan luas 1,16 Km² atau 3,40% dari luas kecamatan.
5. Pakuan Baru dengan luas 1,05 Km² atau 3,08% dari luas kecamatan.
6. Tambak Sari dengan luas 1,46 Km² atau 4,29% dari luas kecamatan.

I. GEOGRAPHICAL

Jambi Selatan District is located in the south side of Jambi City, which the average height is 12 m above sea level. Jambi Selatan District is bordered by :

North side bordered by Jambi Timur District

South side bordered by Jambi Luar Kota Dsitrict, Muaro Jambi Regency

East side bordered by Jambi Luar Kota Dsitrict, Muaro Jambi Regency

West side bordered by Jambi Selatan and Kotabaru District.

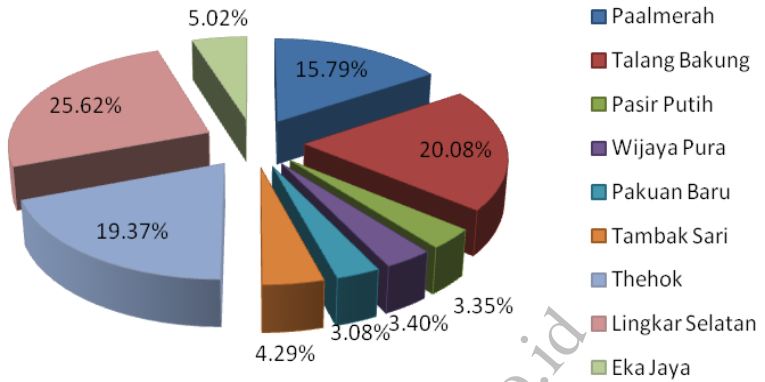
Jambi Selatan district have a flat contour of land which it have 34,07 km² area and consists of 9 urban villages:

1. The area of Paalmerah is 5.38 km² wide or 15.79% of district.
2. The area of Talang Bakung is 6.84 km² wide or 20.08% of district.
3. The area of Pasir Putih is 1.14 km² wide or 3.35% of district
4. The area of Wijaya Pura is 1.16 km² wide or 3.40% of district.
5. The area of Pakuan Baru is 1.05 km² wide or 3.08% of district.
6. The area of Tambak Sari is 1.46 km² wide or 4.29% of district.

- | | |
|-------------------------------------------------------------------------------------|-----------------------------------------------------------------------------------------|
| 7. Thehok dengan luas 6,60 Km ² atau 19,37% dari luas kecamatan. | 7. <i>The area of Thehok is 6.60 Km² wide or 19.37% of district.</i> |
| 8. Eka Jaya dengan luas 8,73 Km ² atau 25,62% dari luas kecamatan. | 8. <i>The area of Eka Jaya is 8.73 Km² wide or 25.62% of district.</i> |
| 9. Lingkar Selatan dengan luas 1,72 Km ² atau 5,02% dari luas kecamatan. | 9. <i>The area of Lingkar Selatan is 1.72 Km² wide or 5.02% of district.</i> |

<http://jambikota.bps.go.id>

Grafik 1.1 Persentase Luas Kecamatan Jambi Selatan Menurut Kelurahan 2015
Graph 1.1 Percentage of Jambi Selatan Land Area by Urban Village 2015



Tabel 1.1 Luas Kelurahan di Kecamatan Jambi Selatan 2015
Table 1.1 Area of Urban Village in Jambi Selatan District 2015

Kelurahan <i>Urban Village</i>	Luas (Ha) Area
(1)	(2)
1. Paal merah	5,38
2. Talang bakung	6,84
3. Pasir putih	1,14
4. Wijaya pura	1,16
5. Pakuan baru	1,05
6. Tambak sari	1,46
7. Thehok	6,60
8. Lingkar selatan	1,71
9. Eka jaya	8,73
Junilah <i>Total</i>	34,07

Sumber : Kantor Camat Jambi Selatan

Source : District Office of Jambi Selatan

Tabel 1.2 Jarak Antara Kelurahan di Kecamatan Jambi Selatan dengan Ibukota Kecamatan (km) 2015

Table 1.2 Distance Between Urban Village and The District Capital (Km) 2015

Kelurahan <i>Urban Village</i>	Jarak (Km) <i>Distance</i>
(1)	(2)
1. Paal merah	3
2. Talang bakung	3
3. Pasir putih	2
4. Wijaya pura	0,1
5. Pakuan baru	0,1
6. Tambak sari	2
7. Thehok	2
8. Lingkar selatan	4
9. Eka jaya	4

Sumber : Kantor Camat Jambi Selatan

Source : District Office of Jambi Selatan

Tabel 1.3 Suhu Udara Maksimum, Minimum, dan Rata-rata (°C) Dirinci Bulan di Kota Jambi Tahun 2015

Table 1.3 Maximum, Minimum, and Average-Temperature (°C) by Month in Jambi City 2015

B u l a n Month	Temperatur (°C) /Temperature (°C)		
	Maksimum Maximum	Minimum Minimum	Rata-Rata Average
(1)	(2)	(3)	(4)
Januari	33,2	22,0	26,6
Februari	33,6	22,6	26,2
Maret	33,8	22,0	26,5
April	34,0	23,0	27,0
M e i	33,9	23,1	27,5
J u n i	34,0	22,8	27,4
J u l i	33,9	22,2	27,5
Agustus	34,4	21,0	27,2
September	34,2	22,0	27,5
Oktober	34,4	21,6	27,4
Nopember	35,2	23,2	26,8
Desember	34,2	23,0	26,9

Sumber : Stasiun Meteorologi Jambi

Source : Jambi Meteorological Station

Tabel 1.4 Banyaknya Curah Hujan (mm) dan Hari Hujan Dirinci per Bulan di Kota Jambi Tahun 2015

Table 1.4 Number of Rainfall (mm) and Rain Days by Month in Jambi City, 2015

B u l a n Month	Curah Hujan (mm) Rainfall (mm)	Hari Hujan Rain days
(1)	(2)	(3)
Januari	158,1	20
Februari	111,4	20
Maret	178,1	26
April	303,5	23
M e i	134,2	15
J u n i	34,6	9
J u l i	73,1	6
Agustus	37,4	11
September	110	1
Oktober	36,0	3
Nopember	345,2	24
Desember	298,0	21

Sumber : Stasiun Meteorologi Jambi

Source : Jambi Meteorological Station

Tabel 1.5 Kelembaban Udara Maksimum, Minimum dan Rata-rata Dirinci per Bulan di Kota Jambi Tahun 2015 (Persen)

Table 1.5 Maximum, Minimum and the Average of Humidity by Month in Jambi City, 2015 (Percent)

B u l a n Month	Kelembaban Udara Maksimum Maximum Humidity	Kelembaban Udara Minimum Minimum Humidity	Rata-Rata Kelembaban Udara The Average of Humidity
(1)	(2)	(3)	(4)
Januari	100	52	83
Februari	98	53	84
Maret	99	49	85
April	98	39	85
Mei	99	53	83
Juni	98	49	81
Juli	98	43	77
Agustus	98	43	78
September	97	46	76
Oktober	100	54	82
Nopember	98	42	86
Desember	100	58	86

Sumber : Stasiun Meteorologi Jambi

Source : Jambi Meteorological Station

Tabel 1.6 Keadaan Kecepatan Angin, Tekanan Udara dan Penyinaran Matahari Dirinci per Bulan di Kota Jambi Tahun 2015

Table 1.6 Condition of Wind Velocity, Atmospheric Pressure and Sun Illumination by Month in Jambi City, 2015

B u l a n Month	Kecepatan Angin Terbesar (Knot) Wind Velocity	Rata-rata Tekanan Udara The Average of Atmospheric Pressure (mb)	Rata-Rata Penyinaran Matahari (Jam) Average Sun Illumination
(1)	(2)	(3)	(4)
Januari	12	1 008,0	4,4
Februari	11	1 007,9	4,4
Maret	14	1 008,0	4,2
April	15	1 006,7	4,6
M e i	22	1 007,0	5,2
J u n i	16	1 006,9	6,2
J u l i	15	1 012,0	6,4
Agustus	15	1 007,6	5,8
September	11	1 007,8	0,4
Oktober	10	1 007,2	0,2
Nopember	12	1 006,6	4,1
Desember	20	1 008,0	3,9

Sumber : Stasiun Meteorologi Jambi

Source : Jambi Meteorological Station

Ket : 1 Knot = 1,8 Km/Jam

PEMERINTAHAN

Government

2

<http://jambikora.bps.go.id>

<http://jambikota.bps.go.id>

II. PEMERINTAHAN

Berdasarkan SK Gubernur Jambi no.9/A-I/1965 pada 05 Juni 1965 tentang penetapan kecamatan di Kota Jambi, Kota Jambi memiliki 6 (enam) kecamatan. Salah satu kecamatan di Kota Jambi adalah Kecamatan Jambi Selatan.

Kecamatan Jambi Selatan saat ini terdiri dari 9 (sembilan) kelurahan. Pada tahun 2006, Kecamatan Jambi Selatan mengalami pemekaran dari 7 (tujuh) kelurahan menjadi 9 (sembilan) kelurahan sampai saat ini.

Sampai dengan tahun 2016, jumlah Camat yang pernah memimpin Jambi Selatan sebanyak 16 orang. Dan, hanya ada satu Camat yang berjenis kelamin perempuan sampai saat ini.

II. GOVERNMENT

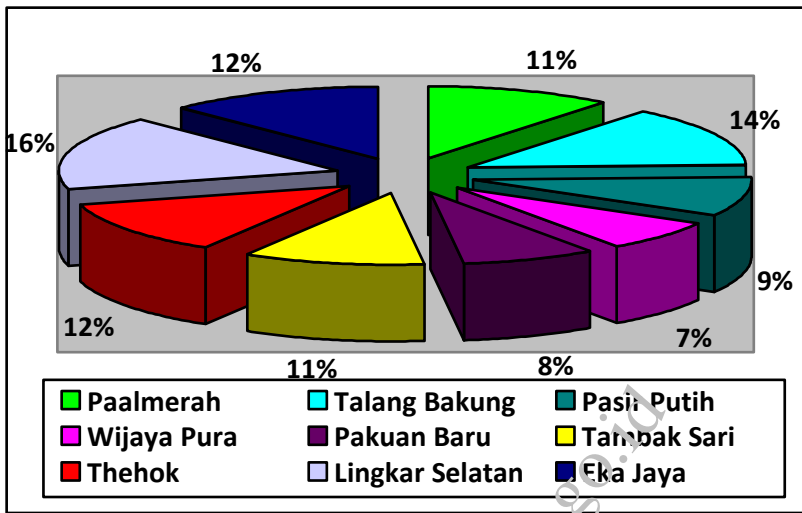
Based on Governor Decree no.9/A-I/1965 on June 05th 1965 about determination districts at Jambi City, Jambi city have 6 (six) districts. One of them is Jambi Selatan.

Jambi Selatan currently consists of 9 (nine) urban villages. In 2006, Jambi Selatan was divided from 7 (seven) districts to 9 (nine) districts.

Until 2015, numbers of District's Head had ever led Jambi Selatan District as many as 16 peoples. And, there is only one female head till this time.

<http://jambikota.bps.go.id>

Grafik 2.1 Persentase Rukun Tetangga di Jambi Selatan Menurut Kelurahan 2015
Graph 2.1 Percentage of Jambi Selatan Neighborhood by Urban Village 2015



Tabel 2.1 Nama-nama Camat yang Pernah Menjabat di Kecamatan Jambi Selatan
Table 2.1 Names of District's Chief had Ever Led in Jambi Selatan

Nama Camat <i>Name of Chiefs</i>	Tahun Mulai Menjabat <i>Year Start Position</i>	Tahun Akhir Menjabat <i>Year End Position</i>
(1)	(2)	(3)
Drs. Azis Taha Rudin	1970	1979
Drs . Arifin Nawas	1979	1981
Drs. Saidina Umar	1981	1983
Drs. Karmai	1983	1989
Drs. Rusdi Rozak	1989	1992
Drs. Mahfud.Hm	1992	1996
Drs. Abi Thalib	1996	1997
Drs. Arif Hasan	1997	2000
Drs. Ahmad Niswan	2000	2004
Drs. M.Ridwan, Msi.	2004	2006
Drs. Rusdianto ,Ap.	2006	2007
Sabri Yanto,Sh.	2007	2009
Tajudin, Ba.	2009	2011
Muklis A Muis, S.Sos.	2011	2011
Drs Abdullah	2011	2013
Mursida, Spd.	2013	2016
Fahmi, Sp	2016

Sumber : Kantor Camat Jambi Selatan

Source : District Office of Jambi Selatan

Tabel 2.2 Nama-nama Pejabat Pemerintahan di Kecamatan Jambi Selatan 2015

Table 2.2 Names of Government Officials in Jambi Selatan 2015

Nama Names	Golongan Grade	Jabatan Position
(1)	(2)	(3)
Fahmi,S.pd	IV	Camat
Ardiansyah A.Stp	III	Sekcam
Kompol Heriyanto	IV	Kapolsek
Mayor INF Iswandi	III	Danramil
Rahmi Spd	IV	Kacabdis Pendidikan
Juwaini,Sag	III	Kua Kec
Fahrurozi	III	Pplkb
Ir. Suryadi	III	Kacabdistan
A.Marzuki S	III	Ksk

Sumber : Kantor Camat Jambi Selatan

Source : District Office of Jambi Selatan

Tabel 2.3 Nama-nama Pegawai Menurut Golongan dan Jabatan di Kantor Kecamatan Jambi Selatan, 2015

Table 2.3 Names of Employees in Jambi Selatan Distric'st Office by Grades and Positions, 2015

Nama Names	Golongan Grade	Jabatan Position
(1)	(2)	(3)
Fahmi,S.Pd	III	Camat
Ardiansyah,Sstp	III	Sekcam
Ratni Dani,Ba	III	Kasi pkm
Bunawan	III	Kasi pem
Benar Sembiring ,Sh	III	Kasi trantib
Gajali SE,ME	III	Kasi sosial
Yusmanidar	III	Kasi pela.umum
Syamsul Bahri,SH	III	Kabag keuangan
Charisma	III	Kabag kepeg
Sujidah	III	Kabag umum

Tabel 2.3 **Lanjutan**
Table 2.3 *Continued*

Nama Names	Golongan Groups	Jabatan Position
(1)	(2)	(3)
M Ali	III	Pelaksana
Yuherman,Se	III	pelaksana
Aguslim,Sh	III	Pelaksana
Asnawi	III	pelaksana
Martun	II	Pelaksana
Willy Satria	II	pelaksana
Jalaludin	II	Pelaksana
Parno	II	pelaksana
Husin	II	Pelaksana
M.Fauzi	II	pelaksana
Ninil Vivi P.L	II	Pelaksana
Syamsudin	I	pelaksana
Supani	I	pelaksana

Sumber : Kantor Camat Jambi Selatan

Source : District Office of Jambi Selatan

Tabel 2.4 Nama-nama Lurah dan Tingkat Pendidikan Terakhir di Kecamatan Jambi Selatan, 2015

Table 2.4 Names of Urban Village Headman in Jambi Selatan, 2015

Kelurahan <i>Urban Villages</i>	Nama Lurah <i>Names of Village Headman</i>	Pendidikan Terakhir <i>Last Educational</i>
(1)	(2)	(3)
1. Paal merah	Sukamto	SLTA
2. Talang Bakung	Suwasni	SLTA
3. Pasir Putih	Rahman Muchlis, Sstp	S1
4. Wijaya Pura	Sheila Novelina, Sstp	S1
5. Pakuan Baru	Kusnadi	SLTA
6. Tambak Sari	Rahmasnsyah, SE	S1
7. Thehok	Hazmi	SLTA
8. Lingkar Selatan	Setia Budi, Se	S1
9. Eka Jaya	Mustawin, Spd	S1

Sumber : Kantor Camat Jambi Selatan

Source : District Office of Jambi Selatan

Tabel 2.5**Jumlah Rukun Tetangga di Kecamatan Jambi Selatan, 2015**

Table 2.5

Numbers of Neighborhood Assemblage in Jambi Selatan, 2015

Kelurahan <i>Urban Villages</i>	Rukun Tetangga <i>Neighborhoods</i>
(1)	(2)
1. Paal merah	35
2. Talang bakung	44
3. Pasir putih	28
4. Wijaya pura	23
5. Pakuan baru	25
6. Tambak sari	34
7. Thehok	39
8. Lingkari selatan	54
9. Eka jaya	57
Jumlah <i>Total</i>	339

Sumber : Kantor Camat Jambi Selatan*Source : District Office of Jambi Selatan*

PENDUDUK
Population

<http://jambikota.bps.go.id>



<http://jambikota.bps.go.id>

III. PENDUDUK

Kecamatan Jambi Selatan adalah kecamatan terbesar kedua setelah kecamatan Kotabaru.

Luas wilayah Kecamatan Jambi Selatan adalah 34,07 km². Kelurahan yang terluas adalah Kelurahan Eka Jaya dan yang terkecil adalah Kelurahan Pakuan Baru.

Diantara 9 (nine) kelurahan di Kecamatan Jambi Selatan, kepadatan penduduk terbesar ada pada tiga kelurahan, yaitu Kelurahan Pakuan Baru, Tambak Sari, dan Wijaya Pura.

III. POPULATION

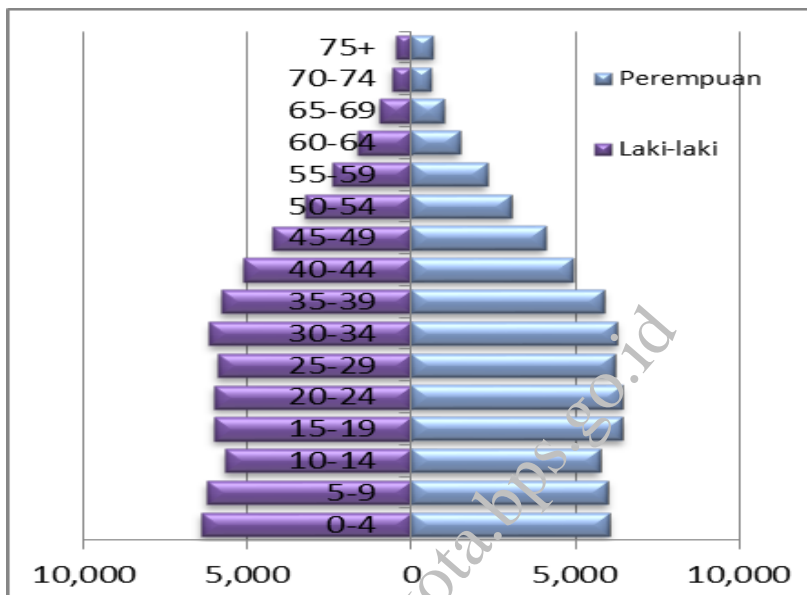
Jambi Selatan is the second biggest district after Kotabaru.

The land area of Jambi Selatan is 34,07 km². The largest urban Villages is Eka Jaya and the smallest is Pakuan Baru.

Between 9 (nine) urban villages at Jambi Selatan District, the three biggest population's density are Pakuan Baru, Tambak Sari, and Wijaya Pura.

<http://jambikota.bps.go.id>

Grafik 3.1 Piramida Penduduk Jambi Selatan Menurut Kelompok Umur 2015
Graph 3.1 Population Pyramid of Jambi Selatan by Age Groups 2015



Tabel 3.1 Jumlah Penduduk, Luas Wilayah dan Kepadatan Penduduk Dirinci per Kelurahan di Kecamatan Jambi Selatan, 2015

Table 3.1 Numbers of Population, Land Area and Population Density by Urban Villages In Jambi Selatan, 2015

Kelurahan <i>Urban Villages</i>	Penduduk <i>Population</i>	Luas Wilayah <i>Area</i> (Km ²)	Kepadatan Penduduk <i>Density</i> (per Km ²)
(1)	(2)	(3)	(4)
1. Paal merah	13 415	5,38	2 493
2. Talang bakung	24 071	6,84	3 519
3. Pasir putih	13 609	1,14	11,938
4. Wijaya pura	7 895	1,16	6 806
5. Pakuan baru	8 170	1,05	7 781
6. Tambak sari	11 264	1,46	7 715
7. Thehok	19 540	6,60	2 961
8. Lingkar selatan	17 423	1,71	10 189
9. Eka jaya	20 143	8,73	2 307
Jumlah <i>Total</i>	135 530	34,07	3 978

Sumber : Proyeksi Penduduk, Badan Pusat Statistik Kota Jambi

Source : Population Projection, Statistics of Jambi City

Tabel 3.2 Jumlah Penduduk, Rumahtangga, dan Rata-rata Jumlah Anggota Rumahtangga Dirinci per Kelurahan di Kecamatan Jambi Selatan, 2015

Table 3.2 Numbers of Population, Household, and Average Household Members by Urban Villages In Jambi selatan, 2015

Kelurahan Urban Villages	Penduduk Population	Rumahtangga Household	Rata-rata Jumlah Anggota Rumahtangga Average Household Members
(1)	(2)	(3)	(4)
1. Paal merah	13 415	3 191	4
2. Talang bakung	24 071	5 590	4
3. Pasir putih	13 609	3 280	4
4. Wijaya pura	7 895	1 799	4
5. Pakuan baru	8 170	1 991	4
6. Tambak sari	11 254	2 731	4
7. Thehok	19 540	4 477	4
8. Lingkaran selatan	17 423	4 168	4
9. Eka jaya	20 143	4 827	4
Jumlah Total	135 530	32 054	4

Sumber : Proyeksi Penduduk, Badan Pusat Statistik Kota Jambi

Source : Population Projection, Statistics of Jambi City

Tabel 3.3 Jumlah Penduduk Menurut Jenis Kelamin dan Rasio Jenis Kelamin Dirinci per Kelurahan di Kecamatan Jambi Selatan, 2015

Table 3.3 Numbers of Population by Sex and Sex Ratio by Urban Villages In Jambi Selatan, 2015

Kelurahan <i>Urban Villages</i>	Jenis Kelamin <i>Sex</i>		Rasio Jenis Kelamin <i>Sex Ratio</i>
	Laki-laki <i>Male</i>	Perempuan <i>Female</i>	
(1)	(2)	(3)	(4)
1. Paal merah	6 870	6 545	105
2. Talang bakung	12 109	11 962	101
3. Pasir putih	6 806	6 803	100
4. Wijaya pura	3 918	3 977	99
5. Pakuan baru	4 055	4 115	99
6. Tambak sari	5 573	5 691	98
7. Thehok	9 480	10 060	94
8. Lingkar selatan	8 862	8 561	104
9. Eka jaya	10 147	9 996	102
Jumlah <i>Total</i>	67 820	67 710	100

Sumber : Proyeksi Penduduk, Badan Pusat Statistik Kota Jambi

Source : Population Projection, Statistics of Jambi City

Tabel 3.4 Jumlah Penduduk Hasil Sensus Penduduk 2000 dan 2010 serta Laju Perumbuhan Penduduk Per Tahun Dirinci per Kelurahan di Kecamatan Jambi selatan, 2015

Table 3.4 Numbers of Population From Population Census 2000 and 2010 and Population Growth Every Year by Urban Villages In Jambi selatan, 2015

Kelurahan <i>Urban Villages</i>	Penduduk <i>Population</i>		Pertumbuhan Penduduk <i>Population Growth</i>
	SP2000	SP2010	
(1)	(2)	(3)	(4)
1. Paal Merah	16 629*	12 301	*
2. Talang Bakung	20 484*	22 073	*
3. Pasir Putih	9 846	12 479	2,37
4. Wijaya Pura	6 302	7 240	1,39
5. Pakuan Baru	7 427	7 492	0,09
6. Tambak Sari	10 872	10 329	-0,51
7. Thehok	13 748	17 918	2,65
8. Lingkar Selatan	*	15 977	*
9. Eka Jaya	*	18 471	*
Jumlah <i>Total</i>	85 308	124 280	3,76

Sumber : Badan Pusat Statistik Kota Jambi

Source : Statistics Indonesia, Jambi City Office

**) Kondisi Kecamatan belum pecah saat tahun 2000*

Tabel 3.5 Jumlah Penduduk Menurut Kelompok Umur dan Jenis Kelamin di Kecamatan Jambi Selatan, 2015

Table 3.5 Numbers of Population by Age Groups and Sex in Jambi Selatan, 2015

Kelompok Umur <i>Age Groups</i>	Jenis Kelamin <i>Sex</i>		Jumlah <i>Total</i>
	Laki-laki <i>Male</i>	Perempuan <i>Female</i>	
(1)	(2)	(3)	(4)
00 - 04	6 405	6 013	12 418
05 - 09	6 198	5 912	12 110
10 - 14	5 727	5 778	11 505
15 - 19	6 040	6 426	12 466
20 - 24	5 975	6 406	12 381
25 - 29	5 970	6 200	12 170
30 - 34	6 181	6 250	12 431
35 - 39	5 893	5 394	11 887
40 - 44	5 301	5 050	10 351
45 - 49	4 356	4 192	8 548
50 - 54	3 359	3 175	6 534
55 - 59	2 506	2 425	4 931
60 - 64	1 756	1 576	3 332
65 - 69	1 055	1 026	2 081
70 - 74	596	616	1 212
75 +	502	671	1 173
Jumlah <i>Total</i>	67 820	67 710	135 530

Sumber : Proyeksi Penduduk, Badan Pusat Statistik Kota Jambi

Source : Population Projection, Statistics of Jambi City

Tabel 3.6 Jumlah Kelahiran Menurut Jenis Kelamin dan Kelahiran Perseribu Penduduk Dirinci per Kelurahan di Kecamatan Jambi selatan, 2015

Table 3.6 Numbers of Birth by Sex and Birth Thousandth Population by Urban Villages In Jambi selatan, 2015

Kelurahan <i>Urban Villages</i>	Kelahiran <i>Birth</i>			Penduduk <i>Population</i>	Kelahiran Per Seribu Penduduk <i>Birth Thousandth Population</i>
	Laki- laki <i>Male</i>	Perempuan <i>Female</i>	Jumlah <i>Total</i>		
(1)	(2)	(3)	(4)	(5)	(6)
1. Paal Merah	8	8	16	13 415	1,19
2. Talang Bakung	29	21	50	24 071	2,07
3. Pasir Putih	12	10	22	13 609	1,61
4. Wijaya Pura	19	22	41	7 895	5,19
5. Pakuan Baru	14	23	37	8 170	4,52
6. Tambak Sari	12	3	15	11 264	1,33
7. Thehok	55	62	117	19 540	5,98
8. Lingkar Selatan	20	18	38	17 423	2,18
9. Eka Jaya	19	18	37	20 143	1,83
Jumlah <i>Total</i>	188	185	373	135 530	2,75

Sumber : Registrasi Penduduk Kecamatan Jambi Selatan

Source : Population Registration of Jambi Selatan

Tabel 3.7 Jumlah Kematian Menurut Jenis Kelamin dan Kematian PERSERIBU Penduduk Dirinci per Kelurahan di Kecamatan Jambi selatan, 2015

Table 3.7 Numbers of Mortality by Sex and Death Thousandth Population by Urban Villages In Jambi selatan, 2015

Kelurahan <i>Urban Villages</i>	Kematian <i>Death</i>			Penduduk <i>Population</i>	Kematian Per Seribu Penduduk <i>Death Thousandth Population</i>
	Laki-laki <i>Male</i>	Perempuan <i>Female</i>	Jumlah <i>Total</i>		
(1)	(2)	(3)	(4)	(5)	(6)
1. Paal Merah	13	11	24	13 415	1,78
2. Talang Bakung	24	28	52	24 071	2,16
3. Pasir Putih	13	10	23	13 609	1,69
4. Wijaya Pura	18	15	33	7 895	4,17
5. Pakuan Baru	18	12	30	8 170	3,67
6. Tambak Sari	9	5	14	11 264	1,24
7. Thehok	28	45	73	19 540	3,73
8. Lingkar Selatan	28	12	40	17 423	2,29
9. Eka Jaya	12	8	20	20 143	0,99
Jumlah <i>Total</i>	163	146	309	135 530	2,27

Sumber : Registrasi Penduduk Kecamatan Jambi Selatan

Source : Population Registration of Jambi Selatan

Tabel 3.8 Jumlah Penduduk yang Datang dan Pindah Menurut Jenis Kelamin Dirinci per Kelurahan di Kecamatan Jambi selatan, 2015

Table 3.8 Numbers of Immigrant and Emigrant by Sex and Urban Villages In Jambi selatan, 2015

Kelurahan <i>Urban Villages</i>	Datang <i>Immigrant</i>			Pergi <i>Emigrant</i>		
	L <i>M</i>	P <i>F</i>	L+P <i>M+F</i>	L <i>M</i>	P <i>F</i>	L+P <i>M+F</i>
(1)	(2)	(3)	(4)	(5)	(6)	(7)
1. Paal Merah	88	97	185	123	109	232
2. Talang Bakung	27	40	67	120	143	263
3. Pasir Putih	16	12	28	114	66	180
4. Wijaya Pura	80	77	157	80	101	181
5. Pakuan Baru	16	13	29	59	50	109
6. Tambak Sari	1	2	3	17	7	24
7. Thehok	40	38	78	116	25	141
8. Lingkar Selatan	62	61	123	154	150	304
9. Eka Jaya	25	26	51	12	12	24
Jumlah <i>Total</i>	355	366	721	795	663	1 458

Sumber : Registrasi Penduduk Kecamatan Jambi Selatan

Source : Population Registration of Jambi Selatan

SOSIAL
Social

4

<http://jambikotabpe.go.id>

<http://jambikota.bps.go.id>

<http://jambikota.bps.go.id>

IV. SOSIAL

Di Kecamatan Jambi Selatan, fasilitas pendidikan sudah sangat lengkap, baik negeri maupun swasta.

Semua kelurahan di Jambi Selatan memiliki sekolah dasar negeri. Sekolah Lanjutan Tingkat Pertama negeri terdapat di Kelurahan Talang Bakung, Pasir Putih, dan Lingkar Selatan. Dan, terdapat Sekolah Menengah Kejuruan negeri di Kelurahan Pasir Putih.

Kecamatan Jambi Selatan memiliki fasilitas kesehatan yang lengkap. Terdapat 3 (tiga) Rumah Sakit, 5 Puskesmas, dan 7 (tujuh) Puskesmas Pembantu.

IV SOCIAL

At Jambi Selatan, there has a complete education's facilities, both public and private school.

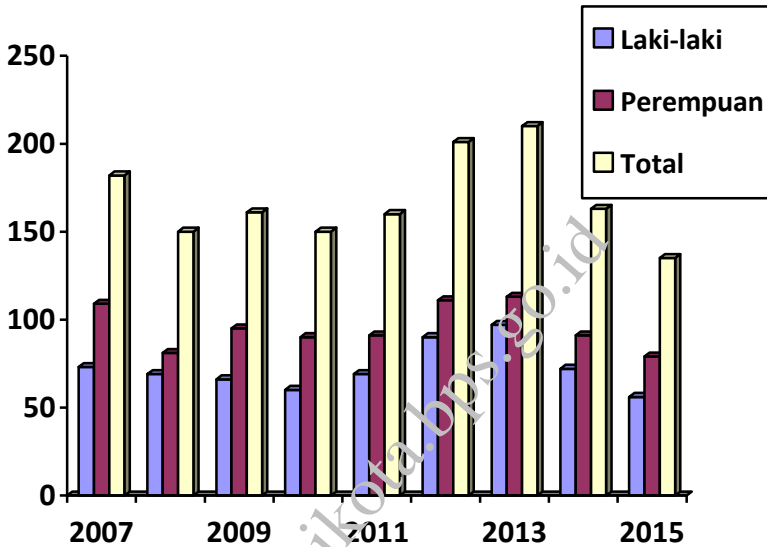
All urban villages at Jambi Selatan have the public primary school. The public elementary school is only at Talang Bakung, Pasir Putih, and Lingkar Selatan. And, there is only one Vocational High School at Jambi Selatan.

Jambi Selatan has a complete health's facilities. There are 3 (three) hospitals, 5 (five) government clinics, and 7 (seven) subcenter of government clinics.

<http://jambikota.bps.go.id>

Grafik 4.1 Jumlah Jemaah Haji yang Diberangkatkan Berdasarkan Jenis Kelamin di Jambi Selatan 2009 – 2015

Graph 4.1 Numberss of Pilgrims Who Departured by Sex in Jambi Selatan 2009-2015



Tabel 4.1.1 Jumlah Sekolah Dasar dan Ruang Kelas Menurut Status Sekolah Dirinci per Kelurahan di Kecamatan Jambi Selatan, 2015

Table 4.1.1 Numbers of Elementary School and Classroom by Status of School and Urban Village in Jambi selatan, 2015

Keluarahan Urban Village	SD Negeri Government		SD Swasta Private		Jumlah Total	
	Gedung Building	Ruang Class- room	Gedung Building	Ruang Class- room	Gedung Building	Ruang Class- room
(1)	(2)	(3)	(4)	(5)	(6)	(7)
1. Paal merah	1	6	-	-	1	6
2. Talang bakung	5	43	4	26	9	69
3. Pasir putih	6	43	2	27	8	70
4. Wijaya pura	3	30	-	-	3	30
5. Pakuan baru	3	27	-	-	3	27
6. Tambak sari	4	45	-	-	4	45
7. Thehok	9	73	-	-	9	73
8. Lingkar selatan	3	36	-	-	3	36
9. Eka jaya	4	27	-	-	4	27
Jumlah Total	37	330	6	53	43	383

Sumber : Dinas Pendidikan Nasional Kota Jambi

Source : National Education Office of Jambi City

Tabel 4.1.2 Jumlah Murid Sekolah Dasar Menurut Jenis Kelamin dan Status Sekolah Dirinci per Kelurahan di Kecamatan Jambi Selatan, 2015
Table 4.1.2 Numbers of Elementary School Students by Sex, Status of School and Urban Village in Jambi Selatan, 2015

Kelurahan <i>Urban Village</i>	SD Negeri <i>Government</i>		SD Swasta <i>Private</i>		Jumlah <i>Total</i>	
	Laki-laki <i>Male</i>	Perem- puan <i>Female</i>	Laki- laki <i>Male</i>	Perem- puan <i>Female</i>	Laki- laki <i>Male</i>	Perem- puan <i>Female</i>
(1)	(2)	(3)	(4)	(5)	(6)	(7)
1. Paal Merah	87	63	-	-	87	63
2. Talang Bakung	997	939	309	263	1 306	1 202
3. Pasir Putih	673	648	351	275	1 024	923
4. Wijaya Pura	411	383	-	-	411	383
5. Pakuan Baru	324	229	-	-	324	229
6. Tambak Sari	759	811	-	-	759	811
7. Thehok	947	850	-	-	947	850
8. Lingkar Selatan	777	698	-	-	777	698
9. Eka Jaya	824	792	-	-	824	792
Jumlah <i>Total</i>	5 799	5 413	660	538	6 459	5 951

Sumber : Dinas Pendidikan Nasional Kota Jambi

Source : National Education Office of Jambi City

Tabel 4.1.3 Jumlah Guru Sekolah Dasar menurut Jenis Kelamin dan Status Sekolah Dirinci per Kelurahan di Kecamatan Jambi Selatan, 2015
Table 4.1.3 Numbers of Elementary School Teachers by Sex, Status of School, and Urban Village in Jambi Selatan, 2015

Kelurahan <i>Urban Village</i>	SD Negeri <i>Government</i>		SD Swasta <i>Private</i>		Jumlah <i>Total</i>	
	Laki-laki <i>Male</i>	Perempuan <i>Female</i>	Laki-laki <i>Male</i>	Perempuan <i>Female</i>	Laki-laki <i>Male</i>	Perempuan <i>Female</i>
(1)	(2)	(3)	(4)	(5)	(6)	(7)
1. Paal Merah	1	6	-	-	1	6
2. Talang Bakung	20	51	6	34	26	85
3. Pasir Putih	8	61	14	35	22	96
4. Wijaya Pura	4	30	-	-	4	30
5. Pakuan Baru	6	29	-	-	6	29
6. Tambak Sari	17	55	-	-	17	55
7. Thehok	14	99	-	-	14	99
8. Lingkar Selatan	6	49	-	-	6	49
9. Eka Jaya	7	52	-	-	7	52
Jumlah <i>Total</i>	83	432	20	69	103	501

Sumber : Dinas Pendidikan Nasional Kota Jambi

Source : National Education Office of Jambi City

Tabel 4.1.4 Jumlah SLTP dan Ruang Kelas menurut Status Sekolah dirinci per Kelurahan di Kecamatan Jambi Selatan, 2015

Table 4.1.4 Numbers of Junior High Schools and Classroom by Status of School and Urban Village in Jambi Selatan, 2015

Kelurahan <i>Urban Village</i>	SLTP Negeri <i>Government</i>		SLTP Swasta <i>Private</i>		Jumlah <i>Total</i>	
	Gedung <i>Building</i>	Ruang <i>Class-room</i>	Gedung <i>Building</i>	Ruang <i>Class-room</i>	Gedung <i>Building</i>	Ruang <i>Class-room</i>
(1)	(2)	(3)	(4)	(5)	(6)	(7)
1. Paal Merah	-	-	-	-	-	-
2. Talang Bakung	1	15	4	29	5	44
3. Pasir Putih	1	31	2	10	3	41
4. Wijaya Pura	-	-	-	-	-	-
5. Pakuan Baru	-	-	2	7	2	7
6. Tambak Sari	-	-	-	-	-	-
7. Thehok	-	-	3	36	3	36
8. Lingkar Selatan	1	28	1	8	2	36
9. Eka Jaya	-	-	1	3	1	3
Jumlah <i>Total</i>	3	74	13	93	16	167

Sumber : Dinas Pendidikan Nasional Kota Jambi

Source : National Education Office of Jambi City

Tabel 4.1.5 Jumlah Murid SLTP Menurut Jenis Kelamin dan Status Sekolah Dirinci per Kelurahan di Kecamatan Jambi Selatan, 2015

Table 4.1.5 Numbers of Junior High Schools Students by Sex, Status of School, and Urban Village in Jambi Selatan , 2015

Kelurahan <i>Urban Village</i>	SLTP Negeri <i>Government</i>		SLTP Swasta <i>Private</i>		Jumlah <i>Total</i>	
	Laki-laki <i>Male</i>	Perempuan <i>Female</i>	Laki-laki <i>Male</i>	Perempuan <i>Female</i>	Laki-laki <i>Male</i>	Perempuan <i>Female</i>
(1)	(2)	(3)	(4)	(5)	(6)	(7)
1. Paal Merah	-	-	-	-	-	-
2. Talang Bakung	360	256	184	173	544	429
3. Pasir Putih	539	631	98	97	637	728
4. Wijaya Pura	-	-	-	-	-	-
5. Pakuan Baru	-	-	80	60	80	60
6. Tambak Sari	-	-	-	-	-	-
7. Thehok	-	-	481	406	481	406
8. Lingkar Selatan	573	539	68	71	641	610
9. Eka Jaya	-	-	47	27	47	27
Jumlah <i>Total</i>	1 472	1 426	958	834	2 430	2 260

Sumber : Dinas Pendidikan Nasional Kota Jambi

Source : National Education Office of Jambi City

Tabel 4.1.6 Jumlah Guru SLTP Menurut Jenis Kelamin dan Status Sekolah Dirinci per Kelurahan di Kecamatan Jambi Selatan, 2015

Table 4.1.6 Numbers of Junior High School Teachers by Sex, Status of School, and Urban Village in Jambi Selatan, 2015

Kelurahan <i>Urban Village</i>	SLTP Negeri <i>Government</i>		SLTP Swasta <i>Private</i>		Jumlah <i>Total</i>	
	Laki-laki <i>Male</i>	Perempuan <i>Female</i>	Laki-laki <i>Male</i>	Perempuan <i>Female</i>	Laki-laki <i>Male</i>	Perempuan <i>Female</i>
(1)	(2)	(3)	(4)	(5)	(6)	(7)
1. Paal Merah	-	-	-	-	-	-
2. Talang Bakung	9	28	5	17	14	45
3. Pasir Putih	15	37	6	14	21	51
4. Wijaya Pura	-	-	-	-	-	-
5. Pakuan Baru	-	-	4	9	4	9
6. Tambak Sari	-	-	-	-	-	-
7. Thehok	-	-	10	16	10	16
8. Lingkar Selatan	11	44	5	2	16	60
9. Eka Jaya	-	-	2	4	2	4
Jumlah <i>Total</i>	35	109	32	62	67	185

Sumber : Dinas Pendidikan Nasional Kota Jambi

Source : National Education Office of Jambi City

Tabel 4.1.7 Jumlah Peserta Ujian Akhir SLTP dan Kelulusan dirinci per Kelurahan di Kecamatan Jambi Selatan, 2015

Table 4.1.7 Numbers of Final Exam Participant Graduation in Junior High School level by Urban Village in Jambi Selatan , 2015

Kelurahan <i>Urban Villages</i>	Jumlah Peserta <i>Numbers of Participant</i>	Lulus <i>Passed</i>	Persentase <i>Percentage</i>
(1)	(2)	(3)	(4)
1. Paal Merah	-	-	-
2. Talang Bakung	271	271	100
3. Pasir Putih	366	366	100
4. Wijaya Pura	-	-	-
5. Pakuan Baru	71	71	100
6. Tambak Sari	-	-	-
7. Thehok	236	236	100
8. Lingkar Selatan	387	387	100
9. Eka Jaya	28	28	100
Jumlah <i>Total</i>	1 341	1 341	100

Sumber : Dinas Pendidikan Nasional Kota Jambi

Source : National Education Office of Jambi City

Tabel 4.1.8 Jumlah SMA/SMK dan Ruang Kelas Menurut Status Sekolah Dirinci per Kelurahan di Kecamatan Jambi Selatan, 2015

Table 4.1.8 Numbers of Senior/Vocational High Schools and Classrooms by Status of School and Urban Village in Jambi Selatan, 2015

Kelurahan Urban Village	SMA/SMK Negeri Government		SMA/SMK Swasta Private		Jumlah Total	
	Gedung Building	Ruang Class- room	Gedung Building	Ruang Class- room	Gedung Building	Ruang Class- room
(1)	(2)	(3)	(4)	(5)	(6)	(7)
1. Paal Merah	-	-	1	10	1	10
2. Talang Bakung	-	-	6	65	6	65
3. Pasir Putih	1	48	3	18	4	66
4. Wijaya Pura	-	-	1	2	1	2
5. Pakuan Baru	-	-	3	14	3	14
6. Tambak Sari	-	-	-	-	-	-
7. Thehok	-	-	1	24	1	24
8. Lingkar Selatan	-	-	2	27	2	27
9. Eka Jaya	-	-	1	3	1	3
Jumlah Total	1	48	18	163	19	211

Sumber : Dinas Pendidikan Nasional Kota Jambi

Source : National Education Office of Jambi City

Tabel 4.1.9 Jumlah Murid SMA/SMK menurut Jenis Kelamin dan Status Sekolah dirinci per Kelurahan di Kecamatan Jambi Selatan, 2015

Table 4.1.9 Numbers of Senior/Vocational High School Students by Sex, Status of School, and Urban Village in Jambi Selatan , 2015

Kelurahan <i>Urban Village</i>	SMA/SMK Negeri <i>Government</i>		SMA/SMK Swasta <i>Private</i>		Jumlah <i>Total</i>	
	Laki-laki <i>Male</i>	Perempuan <i>Female</i>	Laki-laki <i>Male</i>	Perempuan <i>Female</i>	Laki-laki <i>Male</i>	Perempuan <i>Female</i>
(1)	(2)	(3)	(4)	(5)	(6)	(7)
1. Paal Merah	-	-	54	92	54	92
2. Talang Bakung	-	-	823	859	823	859
3. Pasir Putih	553	675	230	178	783	853
4. Wijaya Pura	-	-	29	22	29	22
5. Pakuan Baru	-	-	191	119	191	119
6. Tambak Sari	-	-	-	-	-	-
7. Thehok	-	-	403	417	403	417
8. Lingkar Selatan	-	-	373	246	373	246
9. Eka Jaya	-	-	38	44	38	44
Jumlah <i>Total</i>	553	675	2 141	1 977	2 694	2 652

Sumber : Dinas Pendidikan Nasional Kota Jambi

Source : National Education Office of Jambi City

Tabel 4.1.10 Jumlah Guru SMA/SMK menurut Jenis Kelamin dan Status Sekolah dirinci per Kelurahan di Kecamatan Jambi Selatan, 2015*Table 4.1.10 Numbers of Senior/Vocational High School Students by Sex, Status of School, and Urban Village in Jambi Selatan , 2015*

Kelurahan <i>Urban Village</i>	SMA/SMK Negeri <i>Government</i>		SMA/SMK Swasta <i>Private</i>		Jumlah <i>Total</i>	
	Laki-laki <i>Male</i>	Perempuan <i>Female</i>	Laki-laki <i>Male</i>	Perempuan <i>Female</i>	Laki-laki <i>Male</i>	Perempuan <i>Female</i>
(1)	(2)	(3)	(4)	(5)	(6)	(7)
1. Paal Merah	-	-	-	-	-	-
2. Talang Bakung	-	-	30	55	30	55
3. Pasir Putih	34	61	11	24	45	85
4. Wijaya Pura	-	-	3	5	3	5
5. Pakuan Baru	-	-	7	13	7	13
6. Tambak Sari	-	-	-	-	-	-
7. Thehok	-	-	18	9	18	9
8. Lingkar Selatan	-	-	18	22	18	22
9. Eka Jaya	-	-	1	5	1	5
Jumlah <i>Total</i>	34	61	88	133	122	194

Sumber : Dinas Pendidikan Nasional Kota Jambi*Source : National Education Office of Jambi City*

Tabel 4.1.11 Jumlah Peserta Ujian Akhir SMA/SMK dan Kelulusan dirinci per Kelurahan di Kecamatan Jambi Selatan, 2015

Table 4.1.11 Numbers of Final Exam Participant and Graduation in Senior/Vocational High School by Urban Village in Jambi Selatan , 2015

Kelurahan <i>Villages/Subdistricts</i>	Jumlah Peserta Ujian <i>Numbers of Participant</i>	Lulus Passed	Persentase Percentage
(1)	(2)	(3)	(4)
1. Paal Merah	-	-	-
2. Talang Bakung	630	630	100
3. Pasir Putih	600	600	100
4. Wijaya Pura	-	-	-
5. Pakuan Baru	127	127	100
6. Tambak Sari	-	-	-
7. Thehok	272	272	100
8. Lingkar Selatan	214	214	100
9. Eka Jaya	9	9	100
Jumlah <i>Total</i>	1 852	1 852	100

Sumber : Dinas Pendidikan Nasional Kota Jambi

Source : National Education Office of Jambi City

Tabel 4.1.12 Jumlah Murid Madrasah Ibtidaiyah Menurut Jenis Kelamin dan Status Sekolah Dirinci per Kelurahan di Kecamatan Jambi Selatan, 2015

Table 4.1.12 Numbers of Islamic Elementary School Students by Sex, Status of School, and Urban Village in Jambi Selatan , 2015

Kelurahan Urban Village	MI Negeri Government		MI Swasta Private		Jumlah Total	
	Laki-laki Male	Perempuan Female	Laki-laki Male	Perempuan Female	Laki-laki Male	Perempuan Female
(1)	(2)	(3)	(4)	(5)	(6)	(7)
1. Paal Merah	-	-	63	57	63	57
2. Talang Bakung	-	-	273	204	273	204
3. Pasir Putih	-	-	380	350	380	350
4. Wijaya Pura	-	-	37	17	37	17
5. Pakuan Baru	-	-	48	23	48	23
6. Tambak Sari	-	-	157	138	157	138
7. Thehok	317	345	96	55	413	400
8. Lingkar Selatan	-	-	54	37	54	37
9. Eka Jaya	-	-	53	44	53	44
Jumlah Total	317	345	1 161	925	1 478	1 270

Sumber : Kantor Kementerian Agama Kota Jambi

Source : Religion Affairs Office of Jambi City

Tabel 4.1.13 Jumlah Guru Madrasah Ibtidaiyah Menurut Jenis Kelamin dan Status Sekolah Dirinci per Kelurahan di Kecamatan Jambi Selatan, 2015

Table 4.1.13 Numbers of Islamic Elementary School Teachers by Sex, Status of School, and Urban Village in Jambi Selatan , 2015

Kelurahan <i>Urban Village</i>	MI Negeri <i>Government</i>		MI Swasta <i>Private</i>		Jumlah <i>Total</i>	
	Laki-laki <i>Male</i>	Perempuan <i>Female</i>	Laki-laki <i>Male</i>	Perempuan <i>Female</i>	Laki-laki <i>Male</i>	Perempuan <i>Female</i>
(1)	(2)	(3)	(4)	(5)	(6)	(7)
1. Paal Merah	-	-	-	6	-	6
2. Talang Bakung	-	-	5	23	5	23
3. Pasir Putih	-	-	10	20	10	20
4. Wijaya Pura	-	-	4	5	4	5
5. Pakuan Baru	-	-	2	6	2	6
6. Tambak Sari	-	-	3	8	3	8
7. Thehok	11	39	-	-	11	39
8. Lingkar Selatan	-	-	-	-	-	-
9. Eka Jaya	-	-	4	7	4	7
Jumlah <i>Total</i>	11	39	28	75	39	114

Sumber : Kantor Kementerian Agama Kota Jambi

Source : Religion Affairs Office of Jambi City

Tabel 4.1.14 Jumlah Murid Madrasah Tsanawiyah Menurut Jenis Kelamin dan Status Sekolah Dirinci per Kelurahan di Kecamatan Jambi Selatan, 2015

Table 4.1.14 Numbers of Islamic Junior High School Students by Sex, Status of School, and Urban Village in Jambi Selatan , 2015

Kelurahan <i>Urban Village</i>	MTs Negeri <i>Government</i>		MTs Swasta <i>Private</i>		Jumlah <i>Total</i>	
	Laki-laki <i>Male</i>	Perempuan <i>Female</i>	Laki-laki <i>Male</i>	Perempuan <i>Female</i>	Laki-laki <i>Male</i>	Perempuan <i>Female</i>
(1)	(2)	(3)	(4)	(5)	(6)	(7)
1. Paal Merah	-	-	-	-	-	-
2. Talang Bakung	-	-	111	141	111	141
3. Pasir Putih	-	-	-	-	-	-
4. Wijaya Pura	-	-	-	-	-	-
5. Pakuan Baru	-	-	28	23	28	23
6. Tambak Sari	-	-	98	73	98	73
7. Thehok	349	463	-	-	349	463
8. Lingkar Selatan	-	-	-	-	-	-
9. Eka Jaya	246	234	-	-	246	234
Jumlah <i>Total</i>	595	697	237	237	832	934

Sumber : Kantor Kementerian Agama Kota Jambi

Source : Religion Affairs Office of Jambi City

Tabel 4.1.15 Jumlah Guru Madrasah Tsanawiyah Menurut Jenis Kelamin dan Status Sekolah Dirinci per Kelurahan di Kecamatan Jambi Selatan, 2015

Table 4.1.15 Numbers of Islamic Junior High School Teachers by Sex, Status of School, and Urban Village in Jambi Selatan , 2015

Kelurahan <i>Urban Village</i>	MTs Negeri <i>Government</i>		MTs Swasta <i>Private</i>		Jumlah <i>Total</i>	
	Laki-laki <i>Male</i>	Perempuan <i>Female</i>	Laki-laki <i>Male</i>	Perempuan <i>Female</i>	Laki-laki <i>Male</i>	Perempuan <i>Female</i>
(1)	(2)	(3)	(4)	(5)	(6)	(7)
1. Paal Merah	-	-	-	-	-	-
2. Talang Bakung	-	-	26	20	26	20
3. Pasir Putih	-	-	-	-	-	-
4. Wijaya Pura	-	-	-	-	-	-
5. Pakuan Baru	-	-	4	5	4	5
6. Tambak Sari	-	-	12	15	12	15
7. Thehok	21	33	-	-	21	33
8. Lingkar Selatan	-	-	-	-	-	-
9. Eka Jaya	9	25	-	-	9	25
Jumlah <i>Total</i>	30	58	42	40	72	98

Sumber : Kantor Kementerian Agama Kota Jambi

Source : Religion Affairs Office of Jambi City

Tabel 4.1.16 Jumlah Murid Madrasah Aliyah Menurut Jenis Kelamin dan Status Sekolah Dirinci per Kelurahan di Kecamatan Jambi Selatan, 2015

Table 4.1.16 Numbers of Islamic Senior High School Students by Sex, Status of School, and Urban Village in Jambi Selatan , 2015

Kelurahan <i>Urban Village</i>	MA Negeri <i>Government</i>		MASwasta <i>Private</i>		Jumlah <i>Total</i>	
	Laki-laki <i>Male</i>	Perempuan <i>Female</i>	Laki-laki <i>Male</i>	Perempuan <i>Female</i>	Laki-laki <i>Male</i>	Perempuan <i>Female</i>
(1)	(2)	(3)	(4)	(5)	(6)	(7)
1. Paal Merah	-	-	-	-	-	-
2. Talang Bakung	-	-	43	81	43	81
3. Pasir Putih	-	-	-	-	-	-
4. Wijaya Pura	-	-	-	-	-	-
5. Pakuan Baru	-	-	-	-	-	-
6. Tambak Sari	-	-	18	14	18	14
7. Thehok	388	734	-	-	388	734
8. Lingkar Selatan	-	-	-	-	-	-
9. Eka Jaya	127	135	-	-	127	135
Jumlah <i>Total</i>	515	869	61	95	576	964

Sumber : Kantor Kementerian Agama Kota Jambi

Source : Religion Affairs Office of Jambi City

Tabel 4.1.17 Jumlah Guru Madrasah Aliyah Menurut Jenis Kelamin dan Status Sekolah Dirinci per Kelurahan di Kecamatan Jambi Selatan, 2015

Table 4.1.17 Numbers of Islamic Senior High School Teachers by Sex, Status of School, and Urban Village in Jambi Selatan , 2015

Kelurahan <i>Urban Village</i>	MA Negeri <i>Government</i>		MASwasta <i>Private</i>		Jumlah <i>Total</i>	
	Laki-laki <i>Male</i>	Perempuan <i>Female</i>	Laki-laki <i>Male</i>	Perempuan <i>Female</i>	Laki-laki <i>Male</i>	Perempuan <i>Female</i>
(1)	(2)	(3)	(4)	(5)	(6)	(7)
1. Paal Merah	-	-	-	-	-	-
2. Talang Bakung	-	-	7	3	7	3
3. Pasir Putih	-	-	-	-	-	-
4. Wijaya Pura	-	-	-	-	-	-
5. Pakuan Baru	-	-	-	-	-	-
6. Tambak Sari	-	-	4	5	4	5
7. Thehok	37	43	-	-	37	43
8. Lingkar Selatan	-	-	-	-	-	-
9. Eka Jaya	-	-	-	-	-	-
Jumlah <i>Total</i>	37	43	11	8	48	51

Sumber : Kantor Kementerian Agama Kota Jambi

Source : Religion Affairs Office of Jambi City

Tabel 4.2.1 Jumlah Fasilitas Kesehatan Menurut Jenis Dirinci per Kelurahan di Kecamatan Jambi Selatan, 2015*Table 4.2.1 Numbers of Health Facility by Type and Urban Village in Jambi Selatan, 2015*

Kelurahan <i>Urban Village</i>	Rumah Sakit Umum <i>Hospital</i>	Puskesmas <i>Government Clinic</i>	Puskesmas Pembantu <i>Sub Centre of Government Clinic</i>	Posyandu <i>Integrated Service Post</i>	Praktek Bidan <i>Midwife Clinics</i>
(1)	(2)	(3)	(4)	(5)	(6)
1. Paal Merah	1	1	-	5	2
2. Talang Bakung	1	1	-	11	4
3. Pasir Putih	-	-	1	9	7
4. Wijaya Pura	-	-	-	8	2
5. Pakuan Baru	-	-	1	9	2
6. Tambak Sari	-	1	-	13	5
7. Thehok	1	1	2	13	3
8. Lingkar Selatan	-	1	1	12	4
9. Eka Jaya	-	-	2	7	6
Jumlah <i>Total</i>	3	5	7	87	35

Sumber : Dinas Kesehatan Kota Jambi*Source : Health Service of Jambi City*

Tabel 4.2.2 Jumlah Tenaga Kesehatan Menurut Jenis Dirinci per Puskesmas di Kecamatan Jambi Selatan, 2015

Table 4.2.2 Numbers of Health Workers in Government Clinic by Type and Urban Village in Jambi Selatan, 2015

Puskesmas <i>Government Clinic</i>	Tenaga Medis <i>Medical Personnel</i>			Tenaga Nonmedis <i>Non Medical Personnel</i>		
	Dokter <i>Doctor</i>	Perawat <i>Nurse</i>	Bidan/ Bides <i>Midwife</i>	Farmasi <i>Pharmacy</i>	Ahli Gizi <i>Nutritionist</i>	Sanitasi <i>Sanitation</i>
(1)	(2)	(3)	(4)	(5)	(6)	(7)
1. Paal Merah	3	8	7	3	1	1
2. Talang Bakung	4	5	10	2	1	3
3. Tambak Sari	6	16	14	3	1	3
4. Thehok	4	14	11	2	1	1
5. Lingkar Selatan	3	4	17	2	1	2
Jumlah <i>Total</i>	20	47	59	12	5	10

Sumber : Dinas Kesehatan Kota Jambi

Source : Health Service of Jambi City

Tabel 4.2.3 Jumlah Dokter Spesialis, Dokter Umum dan Dokter Gigi Dirinci per Puskesmas di Kecamatan Jambi Selatan, 2015

Table 4.2.3 Numbers of Specialist Doctors, General Practitioners, and Dentists in Government Clinics in Jambi Selatan, 2015

Puskesmas Government Clinics	Dokter Spesialis Specialist Doctors	Dokter Umum General Practitioners	Dokter Gigi Dentists
(1)	(2)	(3)	(4)
1. Paal Merah	-	2	1
2. Talang Bakung	-	3	1
3. Tambak Sari	-	4	2
4. Thehok	-	3	1
5. Lingkar Selatan	-	2	1
Jumlah Total	-	14	6

Sumber : Dinas Kesehatan Kota Jambi

Source : Health Service of Jambi City

Tabel 4.2.4 Jumlah Balita yang Pernah Mendapat Imunisasi Menurut Jenis Dirinci per Puskesmas di Kecamatan Jambi Selatan, 2014*

*Numbers of Babies Who Ever Received Immunizations / Government Table 4.2.4 Clinics by Type in Jambi Selatan, 2014**

Puskesmas Government Clinics	BCG	DPT			Polio			
		1	2	3	1	2	3	4
(1)	(2)	(3)	(4)	(5)	(6)	(7)	(8)	(9)
1. Paal merah	569	909	-	529		-	-	546
2. Talang bakung	915	541	-	886			-	891
3. Tambak sari	630	588	-	605		-	-	614
4. Thehok	451	586	-	440		-	-	441
5. Lingkar selatan	593	626	-	526		-	-	532
Jumlah Total	3 158	3 250	-	2 986		-	-	3 024

Tabel 4.2.4 Lanjutan
Table 4.2.4 Continued

Puskesmas <i>Government Clinics</i>	HEPATITIS B			Campak
	1	2	3	
(1)	(10)	(11)	(12)	(13)
1. Paal Merah	909	-	529	520
2. Talang Bakung	541	-	886	902
3. Tambak Sari	588	-	505	671
4. Thehok	586	-	440	436
5. Lingkar Selatan	626	-	526	521
Jumlah <i>Total</i>	3 250	-	2 986	3 050

Sumber : Dinas Kesehatan Kota Jambi
Source : Health Service of Jambi City

**Data Tahun 2015 tidak tersedia*

Tabel 4.2.5 Jumlah Akseptor KB Aktif Dirinci per Kelurahan di Kecamatan Jambi Selatan, 2015

Table 4.2.5 Numbers of Active Acceptors by Urban Village in Jambi Selatan, 2015

Kelurahan <i>Urban Village</i>	IUD	Pil <i>Oral Pill</i>	Kondom <i>Condom</i>	Sunti- Kan <i>Injec- Tion</i>	Implant	MO	Jumlah <i>Total</i>
(1)	(2)	(3)	(4)	(5)	(6)	(7)	(8)
1. Paal Merah	57	672	388	128	102	38	1 385
2. Talang Bakung	195	1377	494	186	390	52	2 694
3. Pasir Putih	138	820	28	616	61	56	1 719
4. Wijaya Pura	37	292	210	80	33	30	682
5. Pakuan Baru	29	309	250	103	26	25	742
6. Tambak Sari	157	529	43	849	94	10	1 682
7. Thehok	106	1222	440	148	75	39	2 038
8. Lingkar Selatan	108	990	431	188	109	73	1 899
9. Eka Jaya	210	1816	927	226	164	77	3 420
Jumlah <i>Total</i>	1 037	8 027	3 219	2 524	1 054	400	16 261

Sumber : PLKB Kecamatan Jambi Selatan

Source :Controlled Birth Instructor of Jambi Selatan

Tabel 4.2.6 Banyaknya Keluarga Pra Sejahtera dan Sejahtera di Kecamatan Jambi Selatan, 2015*Table 4.2.6 Numbers of Pre-prosperous and Prosperous Family in Jambi Selatan, 2015*

Kecamatan <i>District</i>	Pra Sejahtera Pre- Prosperous	Keluarga Sejahtera <i>Prosperous Family</i>				Jumlah <i>Total</i>
		I	II	III	III +	
(1)	(2)	(3)	(4)	(5)	(6)	(7)
1. Paal Merah	96	561	795	1 132	160	2 744
2. Talang Bakung	23	715	1 633	850	105	3 326
3. Pasir Putih	35	468	1 001	855	115	2 475
4. Wijaya Pura	9	254	381	726	58	1 428
5. Pakuan Baru	9	277	367	778	63	1 494
6. Tambak Sari	10	399	1 140	821	192	2 562
7. Thehok	8	354	1 615	1 685	146	3 808
8. Lingkar Selatan	8	585	1 551	1 320	178	3 642
9. Eka Jaya	13	508	1 153	1 898	147	3 719
Jumlah Total	211	4 121	9 636	10 066	1 164	25198

Sumber : PLKB kec Jambi Selatan*Source : Controlled Birth Instructor of Jambi Selatan*

Tabel 4.3.1 Jumlah Pemeluk Agama Dirinci per Kelurahan di Kecamatan Jambi Selatan, 2015*Table 4.3.1 Numbers of Religion Adherents by Urban Village in Jambi Selatan, 2015*

Kelurahan <i>Urban Village</i>	Islam <i>Moslem</i>	Katholik <i>Catholic</i>	Protestan <i>Protestan</i>	Hindu	Budha <i>Budhist</i>	Khong- Huchu
(1)	(2)	(3)	(4)	(5)	(6)	(7)
1. Paal Merah	10 473	247	196	126	68	-
2. Talang Bakung	21 597	485	994	170	332	-
3. Pasir Putih	10 918	307	14	276	314	-
4. Wijaya Pura	7.681	1 207	1 283	958	934	-
5. Pakuan Baru	7 644	123	146	241	10	-
6. Tambak Sari	10 868	102	95	155	146	-
7. Thehok	15 529	242	697	95	549	-
8. Lingkar Selatan	12 998	247	1 699	452	468	-
9. Eka Jaya	12 844	1 159	1 200	521	654	-
Jumlah <i>Total</i>	110 552	4 119	6 324	2 994	3 475	-

Sumber : KUA Kecamatan Jambi Selatan*Source : Religion Affairs Office of Jambi Selatan*

Tabel 4.3.2 Jumlah Tempat Ibadah Dirinci per Kelurahan di Kecamatan Jambi Selatan, 2015

Table 4.3.2 Numbers of Religion Centres by Urban Village in Jambi Selatan, 2015

Kelurahan <i>Urban Village</i>	Mesjid <i>Mosque</i>	Langgar <i>Private Mosque</i>	Gereja <i>Chruch</i>	Vihara	Pura
(1)	(2)	(3)	(4)	(5)	(6)
1. Paal Merah	12	7	2	-	-
2. Talang Bakung	17	11	1	1	-
3. Pasir Putih	9	5	-	-	-
4. Wijaya Pura	5	3	-	-	-
5. Pakuan Baru	4	6	-	-	-
6. Tambak Sari	9	5	-	-	-
7. Thehok	10	7	-	-	-
8. Lingkar Selatan	9	11	-	-	-
9. Eka Jaya	11	20	-	-	-
Jumlah <i>Total</i>	86	75	3	1	0

Sumber : KUA Kecamatan Jambi Selatan

Source : Religion Affairs Office of Jambi Selatan

Tabel 4.3.3 Jumlah Kejadian Nikah, Talak ,Cerai dan Rujuk Dirinci per Kelurahan di Kecamatan Jambi Selatan, 2015

Table 4.3.3 Numbers of Mariages, Divorces, Divorce, and Reconciliation by Urban Village in Jambi Selatan, 2015

Kelurahan <i>Urban Village</i>	Nikah <i>Mariages</i>	Thalak <i>Divorces</i>	Cerai <i>Separation</i>	Rujuk <i>Reconciliation</i>
(1)	(2)	(3)	(4)	(5)
1. Paal Merah	80	-	-	-
2. Talang Bakung	126	-	-	-
3. Pasir Putih	138	-	-	-
4. Wijaya Pura	38	-	-	-
5. Pakuan Baru	42	-	-	-
6. Tambak Sari	59	-	-	-
7. Thehok	133	-	-	-
8. Lingkar Selatan	98	-	-	-
9. Eka Jaya	133	-	-	-
Jumlah <i>Total</i>	847	-	-	-

Sumber : KUA Kecamatan Jambi Selatan

Source : Religion Affairs Office of Jambi Selatan

Tabel 4.3.4 Jumlah Ulama, Mubaligh dan Khotib Dirinci per Kelurahan di Kecamatan Jambi Selatan, 2015

Table 4.3.4 Numbers of Ulama, Mubaligh, and Preachers by Urban Village in Jambi Selatan, 2015

Kelurahan <i>Urban Village</i>	Ulama <i>Ulema</i>	Mubaligh <i>Mubaligh</i>	Khotib <i>Preachers</i>
(1)	(2)	(3)	(4)
1. Paal Merah	16	16	16
2. Talang Bakung	28	28	28
3. Pasir Putih	14	14	14
4. Wijaya Pura	7	7	7
5. Pakuan Baru	9	9	9
6. Tambak Sari	14	14	14
7. Thehok	17	17	17
8. Lingkar Selatan	20	20	20
9. Eka Jaya	21	21	21
Jumlah <i>Total</i>	146	146	146

Sumber : KUA Kecamatan Jambi Selatan

Source : Religion Affairs Office of Jambi Selatan

Tabel 4.3.5 Jumlah Jemaah Haji yang Diberangkatkan Menurut Jenis Kelamin Di Kecamatan Jambi Selatan, 2007-2015

Table 4.3.5 Numbers of Hajj Who Departured by Sex in Jambi Selatan , 2006-2015

<i>Tahun Years</i>	<i>Laki-laki Male</i>	<i>Perempuan Female</i>	<i>Jumlah Total</i>
(1)	(2)	(3)	(4)
2007	73	109	182
2008	69	81	150
2009	66	95	161
2010	60	90	150
2011	69	91	160
2012	90	111	201
2013	97	113	210
2014	72	91	163
2015	56	79	135

Sumber : KUA Kecamatan Jambi Selatan

Source : Religion Affairs Office of Jambi Selatan

Tabel 4.4.1 Jumlah Fasilitas Olahraga Menurut Jenis Dirinci per Kelurahan di Kecamatan Jambi Selatan, 2015

Table 4.4.1 Numbers of Sports Facilities by Type and Urban Village in Jambi Selatan, 2015

Kelurahan <i>Urban Village</i>	Lapangan Sepak Bola <i>Soccer Field</i>	Lapangan Bola Voli <i>Volly Field</i>	Lapangan Bulu Tangkis <i>Badminton Field</i>	Meja Tenis Meja Tennis <i>Table Field</i>	Tempat Latihan Beladiri <i>Martial Art Gym</i>
(1)	(2)	(3)	(4)	(5)	(6)
1. Paal merah	-	1	1	1	-
2. Talang bakung	1	1	1	-	1
3. Pasir putih	1	1	1	1	1
4. Wijaya pura	1	1	-	1	-
5. Pakuan baru	-	-	1	1	-
6. Tambak sari	-	-	1	1	1
7. Thehok	1	-	1	1	-
8. Lingkar selatan	-	1	-	1	-
9. Eka jaya	1	1	1	-	1
Jumlah <i>Total</i>	5	6	8	7	4

Sumber : Badan Pusat Statistik Kota Jambi

Source : Statistics of Jambi City

Tabel 4.4.2 Jumlah Keluarga Menurut Sumber Penerangan Utama Dirinci per Kelurahan di Kecamatan Jambi Selatan, 2015

Table 4.4.2 Numbers of Households by Main Lighting and Urban Village in Jambi Selatan, 2015

Kelurahan <i>Urban Village</i>	Sumber Penerangan Utama <i>Main Lighting</i>		Jumlah <i>Total</i>
	Listrik PLN <i>PLN Electricity</i>	Listrik Non PLN <i>Non PLN Electricity</i>	
(1)	(2)	(3)	(4)
1. Paal Merah	4 010	-	4 010
2. Talang Bakung	6 820	-	6 820
3. Pasir Putih	3 804	-	3 804
4. Wijaya Pura	1 651	-	1 651
5. Pakuan Baru	2 897	-	2 897
6. Tambak Sari	3 206	-	3 206
7. Thehok	3 528	-	3 528
8. Lingkar Selatan	4 126	-	4 126
9. Eka Jaya	4 676	-	4 676
Jumlah <i>Total</i>	34 718	-	34 718

Sumber : Badan Pusat Statistik Kota Jambi

Source : Statistics of Jambi City

PERTANIAN
Agriculture

5

<http://jambikora.bps.go.id>

<http://jambikota.bps.go.id>

V. PERTANIAN

Kecamatan Jambi Selatan adalah salah satu kecamatan di Kota Jambi yang memiliki potensi pertanian.

Lahan pertanian di Jambi Selatan hanya terpusat di kelurahan-kelurahan yang berada di pinggiran Jambi Selatan.

Lahan pertanian hanya berada di Kelurahan Paalmerah, Talang Bakung, Pasir Putih, Eka Jaya , dan Lingkar Selatan.

Kelurahan-kelurahan yang lain berada di tengah Jambi Selatan dan merupakan sentra ekonomi untuk kecamatan ini.

Ayam buras dan itik yang paling banyak diusahakan di semua kelurahan di Jambi Selatan.

Data yang ditampilkan adalah data tahun 2014 dikarenakan data tahun 2015 belum tersedia.

V. AGRICULTURE

Jambi Selatan is the one of district at Jambi City with agriculture potential.

The land areas of agriculture at Jambi Selatan is only center at the urban villages that suburbs of Jambi Selatan.

The land areas is only at Paalmerah, Talang Bakung, Pasir Putih, Eka Jaya, and Lingkar Selatan.

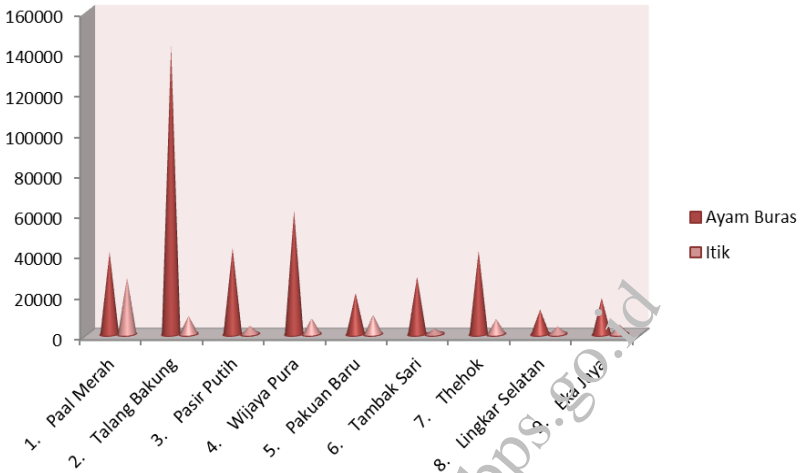
The other urban, villages locate in the center of Jambi Selatan and they are an economic center.

Village hen and duck are the most livestock maintained in all urban village at Jambi Selatan.

The data that showed in this chapter is data of 2014 because the data of 2015 is not available yet.

Grafik 5.1 Populasi Ayam Buras dan Itik Menurut Kelurahan di Jambi Selatan 2014*

Graph. 5.1 Population of Village Hen and Duck by Type and Urban Villages In Jambi Selatan, 2014*



Tabel 5.1 Luas Panen dan Produksi Tanaman Sayur-sayuran menurut Kelurahan di Kecamatan Jambi Selatan 2014*

*Table 5.1 Harvest Areas and production of Vegetables by Urban Village In Jambi Selatan, 2014**

Keluarahan Urban Villages	Petsai/Sawi Chinesse Cabbage		Kacang Panjang Long Beans	
	Luas (Ha) Areas (Ha)	Prod (ton) Prod (Tons)	Luas (Ha) Areas (Ha)	Prod (ton) Prod (tons)
(1)	(2)	(3)	(4)	(5)
1. Paal merah	5	55	2	3,5
2. Talang bakung	1	11	1	1,75
3. Pasir putih	-	-	-	-
4. Wijaya pura	-	-	-	-
5. Pakuan baru	-	-	-	-
6. Tambak sari	-	-	-	-
7. Thehok	-	-	-	-
8. Lingkar selatan	6	66	3	5,25
9. Eka jaya	1	11	1	1,75
Jumlah Total	13	143	7	12,25

Sumber : UPTD Pertanian Jambi Selatan

Source : Agricultural Office Unit of Jambi Selatan District

Tabel 5.1 **Lanjutan**
Table 5.1 *Continued*

Keluarahan <i>Urban Villages</i>	Terong <i>Eggplant</i>		Buncis <i>Beans</i>	
	Luas (Ha) <i>Areas (Ha)</i>	Prod (ton) <i>Prod (Tons)</i>	Luas (Ha) <i>Areas (Ha)</i>	Prod (ton) <i>Prod (tons)</i>
(1)	(2)	(3)	(4)	(5)
1. Paal merah	1	4,32	-	-
2. Talang bakung	1	4,32	-	-
3. Pasir putih	-	-	-	-
4. Wijaya pura	-	-	-	-
5. Pakuan baru	-	-	-	-
6. Tambak sari	-	-	-	-
7. Thehok	-	-	-	-
8. Lingkar selatan	2	8,64	-	-
9. Eka jaya	1	4,32	-	-
Jumlah <i>Total</i>	5	21,6	-	-

Sumber : UPTD Pertanian Jambi Selatan

Source : Agricultural Office Unit of Jambi Selatan District

Tabel 5.1 **Lanjutan**
Table 5.1 *Continued*

Keluarahan <i>Urban Villages</i>	Kisik <i>Squash</i>		Mentimun <i>Cucumber</i>	
	Luas (Ha) <i>Areas (Ha)</i>	Prod (ton) <i>Prod (Tons)</i>	Luas (Ha) <i>Areas (Ha)</i>	Prod (ton) <i>Prod (tons)</i>
(1)	(2)	(3)	(4)	(5)
1. Paal merah	1	4	1	4,5
2. Talang bakung	1	4	1	4,5
3. Pasir putih	-	-	-	-
4. Wijaya pura	-	-	-	-
5. Pakuan baru	-	-	-	-
6. Tambak sari	-	-	-	-
7. Thehok	-	-	-	-
8. Lingkari selatan	2	8	2	9
9. Eka jaya	1	4	1	4,5
Jumlah <i>Total</i>	5	20	5	22,5

Sumber : UPTD Pertanian Jambi Selatan

Source : Agricultural Office Unit of Jambi Selatan District

Tabel 5.1 **Lanjutan**
Table 5.1 *Continued*

Keluarahan <i>Urban Villages</i>	Bayam Spinach		Kangkung Kale	
	Luas (Ha) <i>Areas (Ha)</i>	Prod (ton) <i>Prod (Tons)</i>	Luas (Ha) <i>Areas (Ha)</i>	Prod (ton) <i>Prod (tons)</i>
(1)	(2)	(3)	(4)	(5)
1. Paal merah	5	24	5	25
2. Talang bakung	3	14,5	3	15
3. Pasir putih	-	-	-	-
4. Wijaya pura	-	-	-	-
5. Pakuan baru	-	-	-	-
6. Tambak sari	-	-	-	-
7. Thehok	-	-	-	-
8. Lingkar selatan	6	29	6	30
9. Eka jaya	3	14,5	3	15
Jumlah <i>Total</i>	17	82	17	85

Sumber : UPTD Pertanian Jambi Selatan

Source : Agricultural Office Unit of Jambi Selatan Distric

Tabel 5.2 Populasi Ternak Menurut Jenis Dirinci per Kelurahan di Kecamatan Jambi selatan, 2014*

Table 5.2 Population of Livestock by Type by Urban Villages In Jambi selatan, 2014*

Kelurahan Villages	Ternak Besar Big Livestock		Ternak Kecil Small Livestock		
	Kerbau Buffalos	Sapi Cattles	Kambing Goats	Domba Sheeps	Babi Pigs
(1)	(2)	(3)	(4)	(5)	(6)
1. Paal Merah	1	18	2 176	-	-
2. Talang Bakung	1	39	3 960	-	2 403
3. Pasir Putih	-	8	791	-	-
4. Wijaya Pura	-	-	202	-	-
5. Pakuan Baru	-	-	-	24	-
6. Tambak Sari	-	-	-	-	-
7. Thehok	-	-	791	13	-
8. Lingkar Selatan	-	42	889	-	-
9. Eka Jaya	1	55	1 079	-	-
Jumlah Total	3	162	9 888	37	2 403

Sumber : Dinas Peternakan Kota Jambi

Source : Animal Husbandry of Jambi City

Tabel 5.3 Populasi Ternak Unggas Menurut Jenis Dirinci per Kelurahan di Kecamatan Jambi selatan, 2014*

*Table 5.3 Population of Livestock by Type by Urban Villages In Jambi selatan District, 2014**

Kelurahan <i>Urban Villages</i>	Ayam Buras <i>Village Hen</i>	Ayam Ras Pedaging <i>Broiler</i>	Ayam Ras Petelur <i>Layer</i>	Itik <i>Duck</i>
(1)	(2)	(3)	(4)	(5)
1. Paal Merah	40 782	-	-	28 266
2. Talang Bakung	142 742	152 146	216 552	9 260
3. Pasir Putih	42 821	-	-	4 243
4. Wijaya Pura	61 175	63 811	-	7 961
5. Pakuan Baru	20 393	-	-	9 658
6. Tambak Sari	28 549	-	-	2 749
7. Thehok	41 193	-	-	7 540
8. Lingkar Selatan	12 235	38 387	-	3 925
9. Eka Jaya	17 984	-	-	4 910
Jumlah <i>Total</i>	407 874	254 344	216 552	78 512

Sumber : Dinas Peternakan Kota Jambi

Source : Animal Husbandry of Jambi City

EKONOMI
ECONOMICS

6

<http://jambikotabps.go.id>

<http://jambikota.bps.go.id>

VI. EKONOMI

Jambi Selatan merupakan kecamatan yang kegiatan perekonomiannya cukup baik di Kota Jambi.

Hal ini terlihat dari banyaknya perusahaan industri baik besar, kecil, maupun rumah tangga.

Di Jambi Selatan juga banyak terdapat unit usaha yang menjadi salah satu sumber penghasilan penduduk Jambi Selatan maupun penduduk kecamatan sekitarnya.

Di Jambi Selatan pun saat ini sudah terdapat 11 (sebelas) hotel baik hotel dengan kategori melati maupun bintang.

VI. ECONOMICS

Jambi Selatan is a district that have economic activity is quite good in the city of Jambi.

It can be seen from many industrial companies with specification large, small, or households.

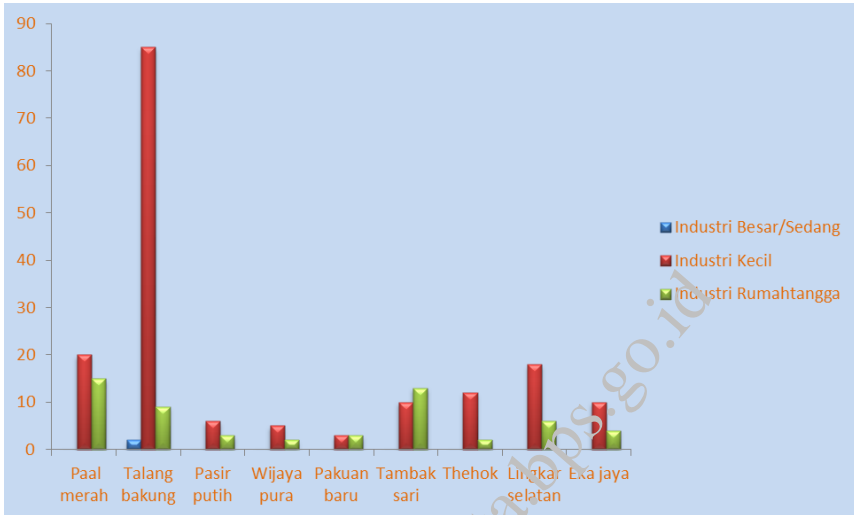
In Jambi Selatan are also many business units. That is be one source of people's income of Jambi Selatan or surrounding.

Now, there are 11 (eleven) hotels in Jambi Selatan with category non-star or star sign hotel.

<http://jambikota.bps.go.id>

Grafik 6.1 Jumlah Perusahaan Industri Besar/Sedang, Industri Kecil, dan Industri Rumahtangga Dirinci per Kelurahan di Kecamatan Jambi selatan, 2015

Graph 6.1 Numbers of Large/Medium Industries, Small Industries, and households industry by Urban Village in Jambi selatan, 2015



Tabel 6.1 Jumlah Perusahaan Industri Besar/Sedang, Industri Kecil, dan Industri Rumah tangga Dirinci per Kelurahan di Kecamatan Jambi selatan, 2015

Table 6.1 Numbers of Large/Medium Industries, Small Industries, and Households industries by Urban Village in Jambi selatan, 2015

Kelurahan <i>Urban Villages</i>	Industri Besar/Sedang <i>Large/Medium Industries</i>	Industri Kecil <i>Small Industries</i>	Industri Rumah tangga <i>Households Industries</i>
(1)	(2)	(3)	(4)
1. Paal merah	-	20	15
2. Talang bakung	2	85	9
3. Pasir putih	-	6	3
4. Wijaya pura	-	5	2
5. Pakuan baru	-	3	3
6. Tambak sari	-	10	13
7. Thehok	-	12	2
8. Lingkaran selatan	-	18	6
9. Eka jaya	-	10	4
Jumlah <i>Total</i>	2	169	57

Sumber : Kantor Kecamatan Jambi Selatan

Source : District Office of Jambi Selatan

Tabel 6.2 Jumlah Tenaga Kerja Industri Kecil dan Industri Rumah tangga Dirinci per Kelurahan di Kecamatan Jambi selatan, 2015

Table 6.2 Numbers of Small Industry and Household industry Workers by Urban Village in Jambi selatan, 2015

Kelurahan <i>Urban Villages</i>	Industri Kecil <i>Small Industry</i>	Industri Rumah tangga <i>Industrial Household</i>
(1)	(2)	(3)
1. Paal merah	28	10
2. Talang bakung	182	5
3. Pasir putih	12	3
4. Wijaya pura	15	2
5. Pakuan baru	6	3
6. Tambak sari	30	13
7. Thehok	24	2
8. Lingkar selatan	30	12
9. Eka jaya	40	3
Jumlah <i>Total</i>	367	53

Sumber : Kantor Kecamatan Jambi Selatan

Source : District Office of Jambi Selatan

Tabel 6.3 Jumlah Pasar Dirinci per Kelurahan di Kecamatan Jambi Selatan, 2015

Table 6.3 Numbers of Market by Urban Village in Jambi Selatan, 2015

Kelurahan <i>Urban Villages</i>	Pasar <i>Markets</i>
(1)	(2)
1. Paal merah	-
2. Talang bakung	-
3. Pasir putih	1
4. Wijaya pura	-
5. Pakuan baru	-
6. Tambak sari	-
7. Thehok	-
8. Lingkar selatan	-
9. Eka jaya	-
Jumlah <i>Total</i>	1

Sumber : Potensi Desa 2015, BPS Kota Jambi

Source : *Village Potential 2015, Statistics of Jambi City*

Tabel 6.4 Jumlah Unit Usaha Kegiatan Ekonomi Menurut Jenis Dirinci per Kelurahan di Kecamatan Jambi selatan, 2015

Table 6.4 Numbers of Economic Business Units by Type and Urban Village in Jambi Selatan, 2015

Kelurahan <i>Urban Villages</i>	Restoran/ Rumah makan <i>Restaurant</i>	Warung Kopi <i>Cafee</i>	Warung Gado- gado <i>Small Shop</i>	Toko <i>Shop</i>	Mini market <i>Stall</i>
(1)	(2)	(3)	(4)	(5)	(6)
1. Paal merah	10	22	10	210	6
2. Talang bakung	16	10	14	150	6
3. Pasir putih	23	6	8	130	8
4. Wijaya pura	3	10	8	115	1
5. Pakuan baru	7	5	6	110	2
6. Tambak sari	18	5	20	170	5
7. Thehok	19	7	15	195	5
8. Lingkar selatan	10	7	10	158	6
9. Eka jaya	5	10	5	130	-
Jumlah <i>Total</i>	111	82	96	1 368	39

Sumber : Potensi Desa 2015, BPS Kota Jambi

Source : Village Potential 2015, Statistics of Jambi City

Tabel 6.5 Jumlah Jasa Perorangan Menurut Jenis Usaha Dirinci per Kelurahan di Kecamatan Jambi selatan, 2015

Table 6.5 Numbers of Personal Services by Type of Business and Urban Village in Jambi selatan, 2015

Kelurahan <i>Urban Villages</i>	Tukang Cukur <i>Barbers</i>	Tukang Jahit <i>Tailors</i>	Salon <i>Salons</i>
(1)	(2)	(3)	(5)
1. Paal merah	4	3	2
2. Talang bakung	7	6	3
3. Pasir putih	4	8	3
4. Wijaya pura	1	2	2
5. Pakuan baru	2	4	2
6. Tambak sari	2	4	2
7. Thehok	4	6	4
8. Lingkar selatan	4	6	4
9. Eka jaya	1	5	2
Jumlah <i>Total</i>	29	44	24

Sumber : Kantor Kecamatan Jambi Selatan

Source : District Office of Jambi Selatan

Tabel 6.6 Jumlah Hotel dan Kamar Hotel Dirinci per Kelurahan di Kecamatan Jambi selatan, 2015

Table 6.6 Numbers of Hotel and Total Room by Urban Village in Jambi selatan, 2015

Kelurahan Urban Village	Jumlah Hotel Quantity	Jumlah Kamar Number of Room
(1)	(2)	(3)
1. Paal merah	1	14
2. Talang bakung	-	-
3. Pasir putih	2	64
4. Wijaya pura	1	20
5. Pakuan baru	-	-
6. Tambak sari	4	101
7. Thehok	3	127
8. Lingkar selatan	-	-
9. Eka jaya	-	-
Jumlah Total	11	326

Sumber : Badan Pusat Statistik Kota Jambi

Sumber : Statistics of Jambi City

Tabel 6.7 Banyaknya Kantor Pos dan Pos Pembantu Dirinci per Kelurahan di Kecamatan Jambi Selatan 2009 - 2015

Table 6.7 Number of Post Office and Accomplish by Urban Village in Jambi Selatan District 2009 - 2015

Kelurahan Urban Village	2009	2010	2011	2012	2015
(1)	(2)	(3)	(4)	(5)	(6)
1. Paal merah	-	-	-	-	-
2. Talang bakung	-	-	-	1	1
3. Pasir putih	-	-	-	-	-
4. Wijaya pura	1	1	1	1	1
5. Pakuan baru	-	-	-	-	-
6. Tambak sari	-	-	-	-	-
7. Thehok	-	-	-	-	-
8. Lingkar selatan	-	-	-	-	1
9. Eka jaya	-	-	-	-	-
Jumlah Total	1	1	1	2	3

Sumber : Badan Pusat Statistik Kota Jambi

Sumber : Statistics of Jambi City

FINANCE
Keuangan



<http://jambikora.bps.go.id>

<http://jambikota.bps.go.id>

<http://jambikota.bps.go.id>

VII. KEUANGAN

Realisasi penerimaan PBB di Jambi Selatan tahun 2015 hanya sebesar 44,16 persen.

Kelurahan dengan realisasi penerimaan PBB terbesar adalah Kelurahan Wijaya Pura sebesar 59,25 persen dan yang terkecil adalah Kelurahan Eka Jaya sebesar 34,73 persen.

VII. FINANCE

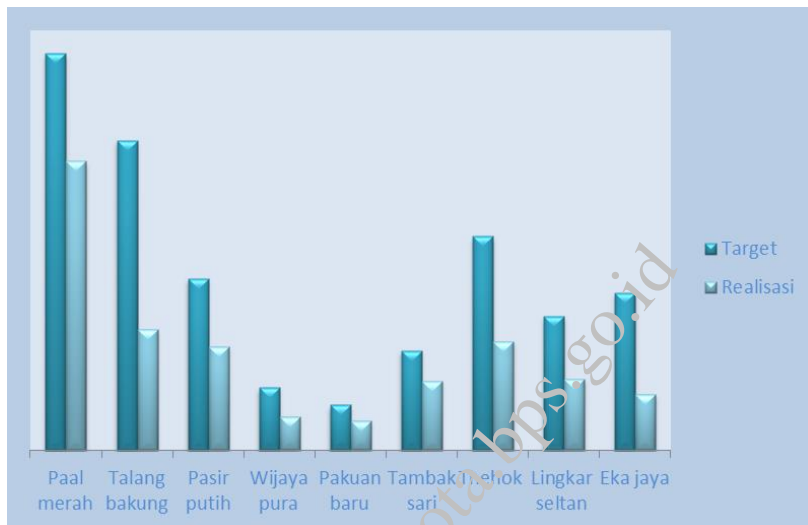
The Realization of Property Tax in Jambi Selatan 2015 is only about 44,16 percent.

The urban village with the largest realization of property Tax is Wijaya Pura about 59,25 percent and the smallest is Eka Jaya about 34,73 percent.

<http://jambikota.bps.go.id>

Grafik 7.1 Target dan Realisasi Penerimaan PBB Dirinci per Kelurahan di Kecamatan Jambi selatan, 2015

Graph 7.1 Target and Realization of Property Tax by Urban Village in Jambi Selatan, 2015



Tabel 7.1 Target dan Realisasi Penerimaan PBB Dirinci per Kelurahan di Kecamatan Jambi selatan, 2015
Table 7.1 Target and Realization of Property Tax by Urban Villages in Jambi Selatan, 2015

Kelurahan <i>Urban Villages</i>	Target <i>Target</i>	Realisasi <i>Realization</i>	Persentase <i>Percentage</i>
(1)	(2)	(3)	(4)
Paal merah	2 367 720 721	1 154 722 536	48,76
Talang bakung	2 263 332 711	883 784 796	39,04
Pasir putih	1 273 174 217	535 656 359	42,07
Wijaya pura	444 835 437	263 780 345	59,29
Pakuan baru	316 015 455	178 600 223	56,51
Tambak sari	696 841 455	327 508 668	46,99
Thehok	1 536 565 834	697 639 768	45,40
Lingkar Selatan	989 089 882	439 626 115	44,44
Eka jaya	1 217 393 128	422 888 277	34,73
Jumlah	11 104 968 840	4 904 207 087	44,16

Sumber : Kantor Camat Jambi selatan
Source : District Office of Jambi Selatan

DATA

MENCERDASKAN BANGSA

-----*Enlighten The Nation*-----

<http://jambikota.bps.go.id>

***BADAN PUSAT STATISTIK
KOTA JAMBI***

Jl. Basuki Rahmat, Kota Baru,
Jambi 36128

Telp/Faks (0741) 40539

Email: bps1571@bps.go.id

