

KATALOG : 1102001.3306150

KECAMATAN LOANO DALAM ANGKA

2020



**BADAN PUSAT STATISTIK
KABUPATEN PURWOREJO**

KECAMATAN LOANO DALAM ANGKA

2020



KECAMATAN LOANO DALAM ANGKA 2020

Katalog BPS : 1102001.3306150

Ukuran Buku : 15 cm x 21 cm

No. Publikasi : 33060.2020

Jumlah Halaman : viii + 95 halaman

Naskah :

Badan Pusat Statistik Kabupaten Purworejo

Penyunting :

Badan Pusat Statistik Kabupaten Purworejo

Gambar Kulit :

Badan Pusat Statistik Kabupaten Purworejo

Diterbitkan oleh :

©Badan Pusat Statistik Kabupaten Purworejo

Dicetak oleh :

CV. Berguna

Dilarang mengumumkan, mendistribusikan, mengomunikasikan, dan/atau menggandakan sebagian atau seluruh isi buku ini untuk tujuan komersial tanpa ijin tertulis dari Badan Pusat Statistik

KATA PENGANTAR

Kecamatan Loano Dalam Angka 2020 merupakan publikasi rutin tahunan BPS Kabupaten Purworejo. Buku ini berisi data-data dasar seperti keadaan geografi, penduduk, sosial, dan pertanian.

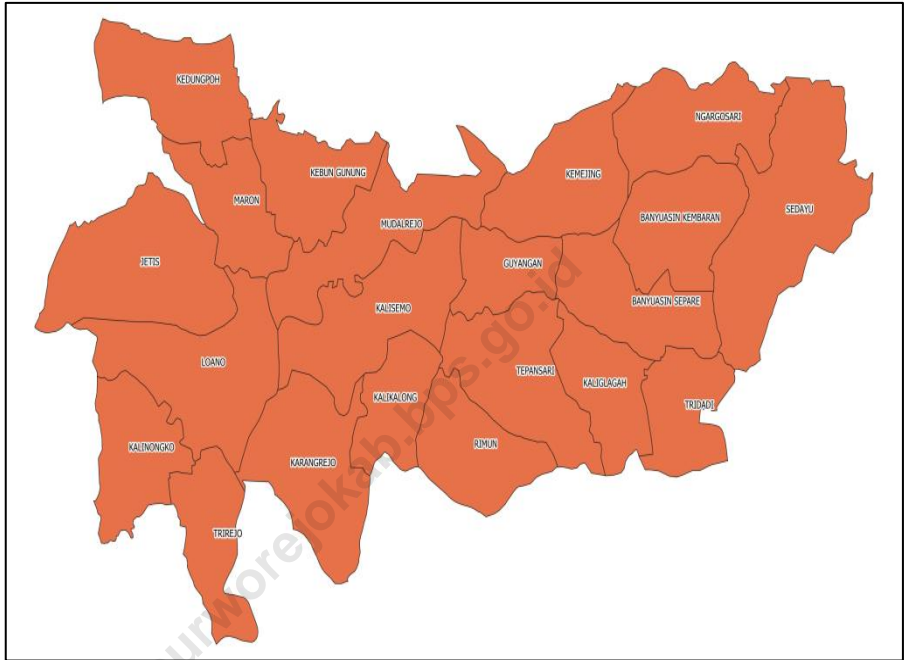
Publikasi ini dapat terwujud berkat kerja sama dan partisipasi dari berbagai pihak, kepada semua pihak yang telah memberikan kontribusi, kami sampaikan penghargaan dan terima kasih. Mudah-mudahan statistik yang disajikan memberi manfaat bagi banyak pihak untuk berbagai keperluan. Kami mengharapkan tanggapan dan saran dari para pengguna publikasi ini untuk perbaikan edisi yang akan datang.

Purworejo, September 2020
Kepala Badan Pusat Statistik
Kabupaten Purworejo



R. Bagus Rahmat Susanto, S.Si

PETA KECAMATAN LOANO



DAFTAR ISI

Kata Pengantar	iii
Peta Kecamatan Loano	iv
Daftar Isi	v
1. Letak Geografi	
1.1 Luas Daerah Menurut Desa/Kelurahan	5
1.2 Luas Wilayah Menurut Jenis Penggunaan Lahan Per Desa (Ha)	6
1.3 Luas Lahan Sawah Menurut Jenis Irigasi (Ha)	7
1.4 Luas Lahan Kering Menurut Desa dan Penggunaan (Ha)	8
1.5 Banyaknya Hari Hujan dan Curah Hujan Menurut Bulan	9
1.6 Koordinat dan Ketinggian Letak Kantor Desa	10
1.7 Jarak Tiap Desa Ke Ibukota Kecamatan dan Ibukota Kabupaten	11
2. Pemerintahan	
2.1 Jumlah Aparat Pemerintahan Desa	14
2.2 Nama Kepala Desa dan Sekretaris Desa	15
2.3 Banyaknya Dusun/Lingkungan, RW dan RT	16
2.4 Banyaknya Sarana dan Prasarana Ekonomi Desa/Kelurahan dan Jenisnya	17
2.5 Banyaknya Sarana Lembaga Keuangan Yang Beroperasi Menurut Desa/Kelurahan dan Jenisnya.....	20
2.6 Banyaknya Koperasi yang Masih Aktif Menurut Desa/Kelurahan dan Jenis Koperasi.....	21
2.7 Penerima Dana APBDes Menurut Desa.....	22
3. Penduduk	

3.1	Jumlah Penduduk Menurut Desa/Kel dan Jenis Kelamin	25
3.2	Jumlah Penduduk Menurut Jenis Kelamin dan Rasio Jenis Kelamin	26
3.3	Kepadatan Penduduk Per KM2 Menurut Desa	27
3.4	Jumlah Penduduk Menurut Kelompok Umur	28
4.	Sosial	
4.1	Desa/Kel Yang Memiliki Sarana Pendidikan Menurut Tingkat Pendidikan	30
4.2	Jumlah Sarana Pendidikan, Murid dan Guru Menurut Jenjang Desa/Kel	33
4.3	Rasio Murid/Guru Menurut Jenjang Pendidikan Per Desa/Kel	41
4.4	Desa/ Kelurahan Yang Memiliki Sarana Kesehatan	44
4.5	Jumlah Tenaga Kesehatan Menurut Desa/Kel	47
4.6	Jumlah Sarana Kesehatan Menurut Desa/Kel	48
4.7	Jumlah Pasangan Usia Subur Menurut Kepesertaan KB.....	50
4.8	Jumlah Pasangan Usia Subur Peserta KB Baru dan Aktif	51
4.9	Jumlah Penduduk Menurut Desa/Kel dan Agama Yang Dianut	52
4.10	Jumlah Tempat Peribadatan Menurut Desa/Kel	53
4.11	Jumlah Nikah, Talak, Cerai dan Rujuk Menurut Desa/Kel	54
4.12	Jumlah Sarana Air Minum Yang dilakukan Pengawasan IKL Menurut Desa/Kel	55
4.13	Jumlah Fasilitas Sanitasi Yang Layak Menurut Desa/Kel	56
4.14	Banyaknya Desa/Kelurahan Menurut Sumber Air Minum Sebagian Besar Keluarga	57
4.15	Banyaknya Desa/Kelurahan Menurut Penggunaan Fasilitas Tempat Buang Air Besar Sebagian Besar Keluarga	58
4.16	Banyaknya Keluarga Menurut Desa/Kelurahan dan Jenis Penggunaan Listrik Pengguna Listrik	59

4.17	Banyaknya Desa/Kelurahan Menurut Keberadaan Penerangan Jalan Utama Desa/Kelurahan	60
4.18	Banyaknya Desa/Kelurahan Menurut Jenis Bahan Bakar untuk Memasak yang Digunakan Oleh Sebagian Besar Keluarga	61
4.19	Kemudahan Untuk Mencapai Sarana Pendidikan Terdekat Bagi Desa/Kelurahan yang Tidak ada Sarana Pendidikan Menurut Desa/Kelurahan dan Jenjang Pendidikan	62
4.20	Kemudahan Mencapai Sarana Kesehatan Terdekat Bagi Desa/Kelurahan yang Tidak ada Sarana Kesehatan Menurut Desa/Kelurahan dan Jenis Sarana Kesehatan	64
4.21	Banyaknya Warga Penderita Gizi Buruk Menurut Desa/Kelurahan	66
4.22	Banyaknya Kejadian Bencana Alam Menurut Desa/Kelurahan dan Jenis Bencana Alam	67
4.23	Banyaknya Korban Jiwa Akibat Bencana Alam Menurut Desa/Kelurahan dan Jenis Bencana Alam	70
4.24	Keberadaan Fasilitas/Upaya Antisipasi/Mitigasi Bencana Alam Menurut Desa/Kelurahan	73
4.25	Banyaknya Embung Desa Menurut Desa/Kelurahan.....	75
4.26	Jumlah Menara dan Operator Layanan Komunikasi Telepon Telepon Seluler Menurut Desa/Kelurahan	76
4.27	Banyaknya Desa/Kelurahan yang Memiliki Kelompok Kegiatan Olahraga Menurut Jenis Olahraga dan Ketersediaan Fasilitas/Lapangan Olahraga	77
4.28	Sarana Transportasi Antar Desa/Kelurahan Menurut Desa/Kelurahan ..	78
4.29	Kondisi Jalan Darat Antar Desa/Kelurahan Menurut Desa/Kelurahan ..	79
4.30	Keberadaan Kantor Pos/Pos Pembantu/Rumah Pos dan Jasa Ekspedisi Swasta Menurut Desa/Kelurahan	80

5.	Pertanian	
5.1	Luas Area Bimas/Inmas MusimTanam 1 dan Musim Tanam 2.....	82
5.2	Luas Tanaman Palawija Menurut Desa/Kel	83
5.3	Luas Tanaman Sayuran Menurut Desa/Kel dan Jenis Sayuran	84
5.4	Jumlah Ternak Di Kecamatan Loano.....	85
5.5	Jumlah Ternak Unggas Di Kecamatan Loano	87
5.6	Jumlah Produksi Perikanan Di Kecamatan Loano	88
6.	Pendapatan Regional	
6.1	PDRB Kabupaten Purworejo Atas Dasar Harga Berlaku	90
6.2	PDRB Kabupaten Purworejo Atas Dasar Harga Konstan Tahun 2010	91
6.3	Distribusi PDRB Kabupaten Purworejo Atas Dasar Harga Berlaku	92
6.4	Laju Pertumbuhan PDRB Kabupaten Purworejo Atas Dasar Harga Konstan 2010.....	93
6.5	Indeks Harga Implisit PDRB Kabupaten Purworejo	94
6.6	Laju Pertumbuhan Indeks Harga Implisit PDRB Kabupaten Purworejo.....	95




Luas Wilayah Kecamatan Loano

5.365,0 Ha




Jumlah Penduduk Kecamatan Loano

35.680 jiwa



Laki-laki
17.728

Perempuan
17.952



Luas Lahan Tanaman Palawija Kecamatan Loano (Ha)



Jagung	237
Ubi Kayu	30
Kacang Panjang	1
Cabe Merah	1

1

LETAK DAN GEOGRAFI

Lahan Sawah adalah Lahan pertanian yang berpetak-petak dan dibatasi oleh pematang (galengan/saluran) untuk menahan/menyalurkan air yang biasanya ditanami padi sawah tanpa memandang dimana diperolehnya status tanah tersebut. Lahan ini mencakup sawah pengairan, tadah hujan, sawah pasang surut, rembesan, lebak dan sebagainya.

Lahan Untuk Bangunan dan Halaman Sekitarnya adalah lahan yang terdapat disekitar bangunan dan biasanya diberi pagar atau batas, tanpa memperhatikan ditanami atau tidak. Bila lahan sekitar rumah tersebut tidak jelas batas-batasnya dengan tegal/kebun, dimasukkan ke dalam kebun/tegal.

Letak Geografi

Luas wilayah Kecamatan Loano : 5,365.00 Ha

Batas-batas wilayah Kecamatan Loano :

Sebelah Utara : Kecamatan Bener
Sebelah Barat : Kecamatan Gebang
Sebelah Timur : Daerah Istimewa Yogyakarta
Sebelah Selatan : Kecamatan Kaligesing

Tinggi Ibukota Kecamatan Loano dari permukaan laut + : 211 M

Banyaknya desa sekecamatan Loano : 21 Desa

Luas tanah di Kecamatan Loano dirinci menurut penggunaan tanah :

a. Tanah sawah	:	1,028.95	Ha
b. Tanah bangunan / halaman	:	0.00	Ha
c. Tanah tegal / kebun	:	0.00	Ha
d. Tambak/Kolam	:	0.00	Ha
e. Hutan negara	:	0.00	Ha
f. Lainnya	:	0.00	Ha
Total	:	1,028.95	Ha

Tabel 1.1 Luas Daerah Menurut Desa/Kelurahan Di Kecamatan Loano, 2019

Desa/Kelurahan	Luas (km ²)	Persentase Terhadap Luas Kecamatan
(1)	(2)	(3)
1. Kalinongko	2.03	3.78
2. Trirejo	1.66	3.09
3. Karangrejo	2.68	4.99
4. Kalikalong	1.98	3.68
5. Rimun	2.33	4.35
6. Tepansari	2.81	5.24
7. Kaliglagah	2.53	4.71
8. Tridadi	2.07	3.86
9. Banyuasin Separe	3.88	7.23
10. Guyangan	1.21	2.25
11. Kalisemo	2.87	5.34
12. Loano	3.40	6.33
13. Jetis	3.90	7.26
14. Maron	1.76	3.28
15. Kedungpoh	2.46	4.58
16. Kebon Gunung	1.71	3.18
17. Mudalrejo	2.28	4.26
18. Kemejing	2.50	4.66
19. Banyuasin Kembaran	3.00	5.60
20. Sedayu	3.60	6.72
21. Ngargosari	3.01	5.61
Loano	53.65	100.00

Sumber Data : Kantor Kecamatan Loano

Tabel 1.2 Luas Daerah Menurut Jenis Penggunaan Lahan Per Desa Di Kecamatan Loano, 2019

Desa/Kelurahan	Tanah Sawah (Ha)	Tanah Kering (Ha)	Jumlah
(1)	(2)	(3)	(4)
1. Kalinongko	31.87	171.14	203.00
2. Trirejo	58.00	108.00	166.00
3. Karangrejo	69.00	198.50	267.50
4. Kalikalong	31.00	166.63	197.63
5. Rimun	10.00	223.19	233.19
6. Tepansari	15.00	266.00	281.00
7. Kaliglagah	20.00	232.50	252.50
8. Tridadi	38.00	169.00	207.00
9. Banyuasin Separe	25.00	363.00	388.00
10. Guyangan	17.00	103.59	120.59
11. Kalisemo	44.00	242.75	286.75
12. Loano	150.00	189.62	339.62
13. Jetis	74.00	315.70	389.70
14. Maron	83.58	92.42	176.00
15. Kedungpoh	70.50	175.23	245.73
16. Kebon Gunung	83.00	87.85	170.85
17. Mudalrejo	50.00	178.46	228.46
18. Kemejing	15.00	235.00	250.00
19. Banyuasin Kembaran	26.00	274.42	300.42
20. Sedayu	83.00	277.26	360.26
21. Ngargosari	35.00	265.82	300.82
Loano	1 028.95	4 336.06	5 365.00

Sumber Data : Kantor Kecamatan Loano

Tabel 1.3 Luas Lahan Sawah Menurut Jenis Irigasi Di Kecamatan Loano, 2019

Desa/Kelurahan	Irigasi Teknis (Ha)	Irigasi 1/2 Teknis (Ha)	Tadah Hujan (Ha)	Jumlah
(1)	(2)	(3)	(4)	(5)
1. Kalinongko	23.99	7.88	-	31.87
2. Trirejo	58.00	-	-	58.00
3. Karangrejo	24.00	37.00	8.00	69.00
4. Kalikalong	-	31.00	-	31.00
5. Rimun	-	10.00	-	10.00
6. Tepansari	-	11.00	4.00	15.00
7. Kaliglagah	-	5.00	15.00	20.00
8. Tridadi	-	32.00	6.00	38.00
9. Banyuasin Separe	-	17.00	8.00	25.00
10. Guyangan	-	12.00	5.00	17.00
11. Kalisemo	5.00	14.00	25.00	44.00
12. Loano	150.00	-	-	150.00
13. Jetis	74.00	-	-	74.00
14. Maron	80.00	-	3.58	83.58
15. Kedungpoh	70.00	-	0.50	70.50
16. Kebon Gunung	20.00	63.00	-	83.00
17. Mudalrejo	-	50.00	-	50.00
18. Kemejing	-	15.00	-	15.00
19. Banyuasin Kembaran	-	26.00	-	26.00
20. Sedayu	-	83.00	-	83.00
21. Ngargosari	-	15.00	20.00	35.00
Loano	504.99	428.88	95.08	1 028.95

Sumber Data : Kantor Kecamatan Loano

Tabel 1.4 Luas Lahan Kering Menurut Desa dan Penggunaan Di Kecamatan Loano, 2019 *)

Desa/Kelurahan	Bangunan/ Halaman (Ha)	Tegal/ Kebun (Ha)	Hutan Negara (Ha)	Tambak/ Kolam (Ha)	Lainnya (Ha)	Jumlah
(1)	(2)	(3)	(4)	(5)	(6)	(7)
1. Kalinongko	-	-	-	-	-	0.00
2. Trirejo	-	-	-	-	-	0.00
3. Karangrejo	-	-	-	-	-	0.00
4. Kalikalong	-	-	-	-	-	0.00
5. Rimun	-	-	-	-	-	0.00
6. Tepansari	-	-	-	-	-	0.00
7. Kaliglagah	-	-	-	-	-	0.00
8. Tridadi	-	-	-	-	-	0.00
9. Banyuasin Separe	-	-	-	-	-	0.00
10. Guyangan	-	-	-	-	-	0.00
11. Kalisemo	-	-	-	-	-	0.00
12. Loano	-	-	-	-	-	0.00
13. Jetis	-	-	-	-	-	0.00
14. Maron	-	-	-	-	-	0.00
15. Kedungpoh	-	-	-	-	-	0.00
16. Kebon Gunung	-	-	-	-	-	0.00
17. Mudalrejo	-	-	-	-	-	0.00
18. Kemejing	-	-	-	-	-	0.00
19. Banyuasin Kembaran	-	-	-	-	-	0.00
20. Sedayu	-	-	-	-	-	0.00
21. Ngargosari	-	-	-	-	-	0.00
Loano	0.00	0.00	0.00	0.00	0.00	0.00

Catatan :

*) : data tidak tersedia

Tabel 1.5 Banyaknya Hari Hujan dan Curah Hujan Menurut Bulan Di Kecamatan Loano, 2019

Bulan	Hari Hujan	Curah Hujan
(1)	(2)	(3)
1. Januari	20	546
2. Februari	15	206
3. Maret	26	913
4. April	11	194
5. Mei	-	-
6. Juni	-	-
7. Juli	-	-
8. Agustus	-	-
9. September	-	-
10. Oktober	-	-
11. November	7	55
12. Desember	17	305

Sumber Data : UPT Pemeliharaan Jalan Dan Irigasi Wilayah Purworejo

Tabel 1.6 Koordinat dan Ketinggian Letak Kantor Desa/ Kelurahan Di Kecamatan Loano, 2019

Desa/Kelurahan	Koordinat		Ketinggian (mdpl)
	Lintang Selatan	Bujur Timur	
(1)	(2)	(3)	(4)
1. Kalinongko	7.6842	110.0218	115
2. Trirejo	7.6866	110.0334	130
3. Karangrejo	7.6847	110.0431	103
4. Kalikalong	7.6793	110.0604	160
5. Rimun	7.6805	110.0636	196
6. Tepansari	7.6742	110.0744	252
7. Kaliglagah	7.6817	110.0941	289
8. Tridadi	7.6778	110.1015	234
9. Banyuasin Separe	7.6671	110.0912	190
10. Guyangan	7.6614	110.0738	145
11. Kalisemo	7.6678	110.0496	103
12. Loano	7.6787	110.0363	100
13. Jetis	7.6658	110.0283	133
14. Maron	7.6631	110.0379	117
15. Kedungpoh	7.6466	110.0315	139
16. Kebon Gunung	7.6538	110.0476	136
17. Mudalrejo	7.6606	110.0505	122
18. Kemejing	7.6573	110.0801	168
19. Banyuasin Kembaran	7.6656	110.1008	210
20. Sedayu	7.6642	110.1137	252
21. Ngargosari	7.6479	110.1069	311

Sumber Data : BPS Kabupaten Purworejo

Tabel 1.7 Jarak Tiap Desa Ke Ibukota Kecamatan dan Ibukota kabupaten Di Kecamatan Loano, 2019

Desa/Kelurahan	Jarak ke Ibukota Kecamatan (km)	Jarak Ke Ibukota Kabupaten (km)
(1)	(2)	(3)
1. Kalinongko	14.00	5.00
2. Trirejo	13.00	4.00
3. Karangrejo	14.00	9.00
4. Kalikalong	9.00	10.00
5. Rimun	8.00	11.00
6. Tepansari	6.00	20.00
7. Kaliglagah	3.00	21.00
8. Tridadi	2.00	19.00
9. Banyuasin Separe	2.00	16.00
10. Guyangan	4.00	15.00
11. Kalisemo	9.00	10.00
12. Loano	12.00	6.00
13. Jetis	12.00	9.00
14. Maron	10.00	8.00
15. Kedungpoh	13.00	10.00
16. Kebon Gunung	9.30	9.00
17. Mudalrejo	9.00	9.00
18. Kemejing	5.00	13.00
19. Banyuasin Kembaran	0.00	17.00
20. Sedayu	2.00	20.00
21. Ngargosari	2.00	19.00

Sumber Data : Kantor Kecamatan Loano

2

PEMERINTAHAN

Desa adalah suatu wilayah yang ditempati oleh sejumlah penduduk sebagai kesatuan masyarakat, termasuk di dalamnya kesatuan hukum yang mempunyai organisasi pemerintah terendah langsung di bawah camat dan berhak menyelenggarakan rumah tangganya sendiri dalam ikatan Negara Kesatuan Republik Indonesia termasuk Unit Permukiman Transmigrasi/Permukiman Masyarakat Suku Terasing (UPT/PMST).

Kelurahan adalah suatu wilayah yang ditempati oleh sejumlah penduduk yang mempunyai organisasi pemerintah terendah langsung di bawah camat yang tidak berhak menyelenggarakan rumah tangganya sendiri.

Desa Swadaya adalah desa yang belum mampu dalam menyelenggarakan rumah tangganya secara mandiri, administrasi desa belum terselenggara secara baik dan Lembaga Ketahanan Masyarakat Desa (LKMD) belum berfungsi baik dalam mengorganisasikan dan menggerakkan peran serta masyarakat dalam pembangunan desa secara terpadu.

Desa Swakarya adalah desa yang mulai mampu dalam menyelenggarakan rumah tangganya secara mandiri, administrasi desa sudah terselenggara cukup baik dan Lembaga Ketahanan Masyarakat Desa (LKMD) telah berfungsi baik dalam mengorganisasikan dan menggerakkan peran serta masyarakat dalam membangun desa secara terpadu.

Desa Swasembada adalah desa yang telah mampu dalam menyelenggarakan urusan rumah tangga sendiri, administrasi desa telah

Tabel 2.1 Jumlah Aparat Pemerintahan Menurut Desa Di Kecamatan Loano, 2019

Desa/Kelurahan	Kepala Desa	Sekretaris	BPD	Pamong Desa	RW	RT
(1)	(2)	(3)	(4)	(5)	(6)	(7)
1. Kalinongko	1	1	7	12	7	15
2. Trirejo	1	-	9	9	5	15
3. Karangrejo	1	1	5	9	3	9
4. Kalikalong	1	1	5	10	2	6
5. Rimun	1	1	5	7	2	6
6. Tepansari	1	1	7	11	3	10
7. Kaliglagah	1	1	7	9	2	5
8. Tridadi	1	1	5	9	3	8
9. Banyuasin Separe	1	1	7	8	4	9
10. Guyangan	1	-	5	6	2	4
11. Kalisemo	1	1	7	8	5	11
12. Loano	1	1	7	19	7	20
13. Jetis	1	1	9	11	8	19
14. Maron	1	1	11	10	5	12
15. Kedungpoh	1	1	7	10	7	14
16. Kebon Gunung	1	1	7	13	5	12
17. Mudalrejo	1	1	7	15	7	13
18. Kemejing	1	1	5	12	4	10
19. Banyuasin Kembaran	1	1	7	10	5	11
20. Sedayu	1	1	7	13	7	14
21. Ngargosari	1	1	5	8	4	9
Loano	21	19	141	219	97	232

Sumber Data : Kantor Kecamatan Loano

Tabel 2.2 Nama Kepala Desa dan Sekertaris Desa Di Kecamatan Loano, 2019

Desa/Kelurahan	Kepala Desa	Sekretaris Desa
(1)	(2)	(3)
1. Kalinongko	Ngabdul Kamid	Widi Asmara
2. Trirejo	Dwi Darmawan A.md	Subur Riyadi (Plt)
3. Karangrejo	Patnani	Amad Arbangin
4. Kalikalong	Endro Basuki	Didin Hadi Nugroho
5. Rimun	Choliludin Budi Nugroho,S.Pd	Mukhamad Munib Akbar
6. Tepansari	Nur Kadis	Widi Atmoko
7. Kaliglagah	Lepot	Muhammad Faozaki
8. Tridadi	Suyanto (PJ)	Danang Listyanto
9. Banyuasin Separe	Nur Ichsan, A.Md	Fendra Ari Wibowo
10. Guyangan	Prayitno	Supardi
11. Kalisemo	Sarimo,M.Pd	Andi Wicaksono
12. Loano	Sutanto	Erwan Widi Ashari
13. Jetis	Harsoyo	Asri Ningsih
14. Maron	R.Wahyu Haryanto	Aditya Dian Prapasa
15. Kedungpoh	M.Nur Cholik	Adi Sucipto
16. Kebon Gunung	Drs. Amat tahrir (PJ)	Avif Sulaiman
17. Mudalrejo	Hartono	Wahyu Adi Wibowo
18. Kemejing	Wakhid Muzaini	Muhamad Zakaria
19. Banyuasin Kembaran	Achmad Abdul Aziz	Andika Sari
20. Sedayu	Ahmad Said,S.Pd	Dwi Fitriyadi
21. Ngargosari	Kismantoro	Siti Kurniasih

Sumber Data : Kantor Kecamatan Loano

Tabel 2.3 Banyaknya Dusun/ Lingkungan, RW dan RT Per Desa Di Kecamatan Loano, 2019

Desa/Kelurahan	Dusun/ Lingkungan	RW	RT
(1)	(2)	(3)	(4)
1. Kalinongko	6	7	15
2. Trirejo	3	5	15
3. Karangrejo	3	3	9
4. Kalikalong	4	2	6
5. Rimun	2	2	6
6. Tepansari	7	3	10
7. Kaliglagah	4	2	5
8. Tridadi	3	3	8
9. Banyuasin Separe	4	4	9
10. Guyangan	4	2	4
11. Kalisemo	4	5	11
12. Loano	12	7	20
13. Jetis	7	8	19
14. Maron	5	5	12
15. Kedungpoh	4	7	14
16. Kebon Gunung	5	5	12
17. Mudalrejo	8	7	13
18. Kemejing	4	4	10
19. Banyuasin Kembaran	4	5	11
20. Sedayu	8	7	14
21. Ngargosari	5	4	9
Loano	106	97	232

Sumber Data : Kantor Kecamatan Loano

Tabel 2.4 Banyaknya Sarana dan Prasarana Ekonomi Menurut Desa/Kelurahan dan Jenisnya di Kecamatan Loano, 2019

Desa/Kelurahan	Kelompok Pertokoan	Pasar dengan Bangunan Permanen	Pasar dengan Bangunan Semi Permanen	Pasar Tanpa Bangunan
(1)	(2)	(3)	(4)	(5)
1 Kalinongko	-	-	-	-
2 Trirejo	-	-	1	-
3 Karangrejo	-	-	-	-
4 Kalikalong	-	-	-	-
5 Rimun	-	-	-	-
6 Tepansari	-	-	-	-
7 Kaliglagah	-	-	-	-
8 Tridadi	-	-	-	-
9 Banyuasin Separe	-	-	-	-
10 Guyangan	-	-	-	-
11 Kalisemo	-	-	-	-
12 Loano	1	-	1	-
13 Jetis	-	-	-	-
14 Maron	-	-	1	-
15 Kedungpoh	-	-	-	-
16 Kebon Gunung	-	-	-	-
17 Mudalrejo	-	-	-	-
18 Kemejing	-	-	-	-
19 Banyuasin Kembaran	-	-	1	-
20 Sedayu	-	-	-	-
21 Ngargosari	-	-	-	-
Loano	1	-	4	-

Lanjutan Tabel 2.4

Desa/Kelurahan	Minimarket/ Swalayan ¹	Toko/Warun g Kelontong	Restoran/ Rumah Makan
(1)	(6)	(7)	(8)
1 Kalinongko	-	15	-
2 Trirejo	-	45	-
3 Karangrejo	-	50	-
4 Kalikalong	-	10	-
5 Rimun	-	10	-
6 Tepansari	-	6	-
7 Kaliglagah	-	12	-
8 Tridadi	-	13	-
9 Banyuasin Separe	-	25	-
10 Guyangan	-	7	-
11 Kalisemo	-	21	-
12 Loano	1	80	-
13 Jetis	-	10	-
14 Maron	-	21	-
15 Kedungpoh	-	16	-
16 Kebon Gunung	1	23	-
17 Mudalrejo	-	24	-
18 Kemejing	-	10	-
19 Banyuasin Kembaran	-	70	-
20 Sedayu	-	10	-
21 Ngargosari	-	10	-
Loano	2.00	488	-

Lanjutan Tabel 2.4

	Desa/Kelurahan	Warung/Ked ai Makanan	Hotel	Hostel/Motel/ Losmen/Wisma
	(1)	(9)	(10)	(11)
1	Kalinongko	9	-	-
2	Trirejo	4	-	-
3	Karangrejo	5	-	-
4	Kalikalong	-	-	-
5	Rimun	-	-	-
6	Tepansari	-	-	-
7	Kaliglagah	-	-	-
8	Tridadi	-	-	-
9	Banyuasin Separe	3	-	-
10	Guyangan	1	-	-
11	Kalisemo	-	-	-
12	Loano	1	-	-
13	Jetis	2	-	-
14	Maron	9	-	-
15	Kedungpoh	3	-	-
16	Kebon Gunung	4	-	-
17	Mudalrejo	-	-	-
18	Kemejing	-	-	-
19	Banyuasin Kembaran	8	-	-
20	Sedayu	-	-	-
21	Ngargosari	-	-	-
	Loano	49	-	-

Catatan: ¹ yang memiliki luas < 400 m²

Sumber: BPS, Pendataan Potensi Desa (Podes) 2019

Tabel 2.5 Banyaknya Sarana Lembaga Keuangan Yang Beroperasi Menurut Desa/Kelurahan dan Jenisnya di Kecamatan Loano, 2019

Desa/Kelurahan	Bank Umum Pemerintah	Bank Umum Swasta	Bank Perkreditan Rakyat
(1)	(2)	(3)	(4)
1 Kalinongko	-	-	1
2 Trirejo	-	-	-
3 Karangrejo	-	-	-
4 Kalikalong	-	-	-
5 Rimun	-	-	-
6 Tepansari	-	-	-
7 Kaliglagah	-	-	-
8 Tridadi	-	-	-
9 Banyuasin Separe	-	-	-
10 Guyangan	-	-	-
11 Kalisemo	-	-	1
12 Loano	1	-	1
13 Jetis	-	-	-
14 Maron	-	-	1
15 Kedungpoh	-	-	-
16 Kebon Gunung	-	-	-
17 Mudalrejo	-	-	-
18 Kemejing	-	-	-
19 Banyuasin Kembaran	1	-	1
20 Sedayu	-	-	1
21 Ngargosari	-	-	-
Loano	2	-	6

Catatan:

Sumber: BPS, Pendataan Potensi Desa (Podes) 2019

Tabel 2.6 Banyaknya Koperasi yang Masih Aktif Menurut Desa/Kelurahan dan Jenis Koperasi di Kecamatan Loano, 2019

Desa/Kelurahan	Koperasi Unit desa (KUD)	Koperasi Industri Kecil dan Kerajinan Rakyat (Kopinkra)	Koperasi Simpan Pinjam (Kospin)	Koperasi Lainnya
(1)	(2)	(3)	(4)	(5)
1 Kalinongko	-	-	-	-
2 Trirejo	-	-	-	-
3 Karangrejo	-	-	-	-
4 Kalikalong	-	-	-	-
5 Rimun	-	-	-	-
6 Tepansari	-	-	-	-
7 Kaliglagah	-	-	-	-
8 Tridadi	-	-	-	-
9 Banyuasin Separe	-	-	-	-
10 Guyangan	-	-	-	-
11 Kalisemo	-	-	-	-
12 Loano	-	-	-	-
13 Jetis	-	-	-	-
14 Maron	-	-	1	-
15 Kedungpoh	-	-	-	-
16 Kebon Gunung	-	-	-	-
17 Mudalrejo	-	-	1	-
18 Kemejing	-	-	-	-
19 Banyuasin Kembaran	-	-	-	-
20 Sedayu	-	-	-	-
21 Ngargosari	-	-	-	-
Loano	-	-	2	-

Catatan:

Sumber: BPS, Pendataan Potensi Desa (Podes) 2019

Tabel 2.7

**Penerima Dana APBDes Menurut Desa
Di Kecamatan Loano, 2017-2019**

Desa/Kelurahan		2017 (Juta Rupiah)	2018 (Juta Rupiah)	2019 (Juta Rupiah)
(1)	(2)	(3)	(4)	
1.	Kalinongko	1 206	1 130	1 491
2.	Trirejo	1 160	1 209	1 249
3.	Karangrejo	1 071	1 033	1 180
4.	Kalikalong	1 283	980	1 113
5.	Rimun	510	991	1 099
6.	Tepansari	1 145	1 368	2 337
7.	Kaliglagah	1 068	978	1 384
8.	Tridadi	1 281	972	1 086
9.	Banyuasin Separe	1 128	1 030	1 178
10.	Guyangan	1 026	931	1 297
11.	Kalisemo	1 155	1 217	1 182
12.	Loano	879	1 230	1 415
13.	Jetis	1 179	1 095	1 423
14.	Maron	1 147	1 069	1 210
15.	Kedungpoh	1 093	1 018	1 160
16.	Kebon Gunung	1 206	1 120	1 248
17.	Mudalrejo	1 188	1 090	1 183
18.	Kemejing	1 099	998	1 341
19.	Banyuasin Kembaran	1 114	1 035	1 182
20.	Sedayu	1 159	1 488	1 463
21.	Ngargosari	1 086	1 010	1 170
Loano		23 183	22 992	27 391

Sumber Data : Kantor Kecamatan Loano

3

PENDUDUK DAN KETENAGAKERJAAN

Kepadatan Penduduk adalah rata-rata banyaknya penduduk per kilometer persegi.

Penduduk Usia Kerja adalah penduduk yang berumur 15 tahun keatas.

Angkatan Kerja adalah penduduk usia kerja (15 tahun keatas) yang selama seminggu sebelum pencacahan bekerja atau mempunyai pekerjaan tetapi sementara tidak bekerja atau tidak bekerja tetapi mencari pekerjaan.

Bekerja adalah kegiatan melakukan pekerjaan dengan maksud memperoleh atau membantu memperoleh penghasilan atau keuntungan selama paling sedikit 1 jam dalam seminggu yang lalu kecuali untuk SP 1971 paling sedikit dua hari dalam seminggu sebelum pencacahan. Penghasilan dan keuntungan mencakup upah/gaji termasuk semua tunjangan, bonus dan hasil usaha.

Daerah perkotaan adalah suatu wilayah administrasi setingkat desa/kelurahan yang memenuhi persyaratan tertentu dalam hal kepadatan penduduk, persentase RT pertanian, dan sejumlah fasilitas urban seperti jalan yang dilalui kendaraan umum bermotor, gedung bioskop, sekolah (SD,SLTP,SLTA), sarana pengobatan, bank dan sebagainya dan rata-rata jarak ke lokasi fasilitas tersebut. Dengan demikian daerah perkotaan tidak identik dengan kotamadya termasuk daerah perkotaan. Desa perkotaan biasanya dikepalai oleh seorang lurah yang dibedakan dengan desa/pedesaan yang dikepalai oleh kepala desa.

Rata-rata Pertumbuhan adalah angka yang menunjukkan tingkat penambahan penduduk pertahun dalam jangka waktu tertentu. Angka ini dinyatakan sebagai persentase dari penduduk dasar.

Rasio jenis Kelamin adalah perbandingan antara banyaknya penduduk laki-laki dengan banyaknya penduduk perempuan pada suatu daerah dan waktu tertentu. Biasanya dinyatakan dengan banyaknya penduduk laki-laki untuk 100 penduduk perempuan.

Tamat Pada Pendidikan adalah selesai mengikuti pelajaran pada kelas tertinggi suatu sekolah sampai akhir dengan mendapatkan tanda tamat atau ijazah baik dari sekolah negeri maupun swasta. Seseorang belum mengikuti pelajaran pada kelas tertinggi tetapi ia mengikuti ujian dan lulus dianggap 'tamat'.

Penduduk adalah seorang atau sekelompok orang yang tinggal dalam suatu wilayah secara berturut-turut selama 6 bulan atau lebih atau kurang dari 6 bulan tetapi bermaksud akan menetap selama 6 bulan atau lebih.

Pergi adalah penduduk yang sudah meninggalkan daerah asalnya selama 6 bulan atau lebih atau kurang dari 6 bulan tetapi bermaksud akan pergi selama 6 bulan atau lebih.

Datang adalah penduduk yang datang menetap di suatu wilayah selama 6 bulan atau lebih atau kurang dari 6 bulan tetapi bermaksud akan menetap selama 6 bulan atau lebih.

Tabel 3.1 Jumlah Penduduk Menurut Desa/ Kelurahan dan Jenis Kelamin Di Kecamatan Loano, 2019

Desa/Kelurahan	Laki-Laki	Perempuan	Jumlah
(1)	(2)	(3)	(4)
1. Kalinongko	1,027	1,012	2 039
2. Trirejo	1,261	1,273	2 534
3. Karangrejo	694	744	1 438
4. Kalikalong	406	409	815
5. Rimun	434	447	881
6. Tepansari	738	676	1 414
7. Kaliglagah	353	382	735
8. Tridadi	435	462	897
9. Banyuasin Separe	935	889	1 824
10. Guyangan	412	350	762
11. Kalisemo	896	905	1 801
12. Loano	1,621	1,724	3 345
13. Jetis	1,070	1,161	2 231
14. Maron	1,611	1,588	3 199
15. Kedungpoh	938	993	1 931
16. Kebon Gunung	857	924	1 781
17. Mudalrejo	1,167	1,196	2 363
18. Kemejing	611	550	1 161
19. Banyuasin Kembaran	939	941	1 880
20. Sedayu	798	807	1 605
21. Ngargosari	525	519	1 044
Loano	17 728	17 952	35 680

Sumber Data : Disdukcapil Kabupaten Purworejo

Tabel 3.2 Jumlah Penduduk Menurut Jenis Kelamin dan Rasio Jenis Kelamin Di Kecamatan Loano, 2019

Desa/Kelurahan	Laki-laki	Perempuan	Rasio jenis Kelamin
(1)	(2)	(3)	(4)
1. Kalinongko	1 027	1 012	101
2. Trirejo	1 261	1 273	99
3. Karangrejo	694	744	93
4. Kalikalong	406	409	99
5. Rimun	434	447	97
6. Tepansari	738	676	109
7. Kaliglagah	353	382	92
8. Tridadi	435	462	94
9. Banyuasin Separe	935	889	105
10. Guyangan	412	350	118
11. Kalisemo	896	905	99
12. Loano	1 621	1 724	94
13. Jetis	1 070	1 161	92
14. Maron	1 611	1 588	101
15. Kedungpoh	938	993	94
16. Kebon Gunung	857	924	93
17. Mudalrejo	1 167	1 196	98
18. Kemejing	611	550	111
19. Banyuasin Kembaran	939	941	100
20. Sedayu	798	807	99
21. Ngargosari	525	519	101
Loano	17 728	17 952	99

Sumber Data : Disdukcapil Kabupaten Purworejo

**Tabel 3.3 Kepadatan Penduduk per KM2 Menurut Desa
Di Kecamatan Loano, 2019**

Desa/Kelurahan	Jumlah Penduduk	Luas Wilayah (km2)	Kepadatan Penduduk per KM2
(1)	(2)	(3)	(4)
1. Kalinongko	2 039	2.03	1 004
2. Trirejo	2 534	1.66	1 527
3. Karangrejo	1 438	2.68	538
4. Kalikalong	815	1.98	412
5. Rimun	881	2.33	378
6. Tepansari	1 414	2.81	503
7. Kaliglagah	735	2.53	291
8. Tridadi	897	2.07	433
9. Banyuasin Separe	1 824	3.88	470
10. Guyangan	762	1.21	632
11. Kalisemo	1 801	2.87	628
12. Loano	3 345	3.40	985
13. Jetis	2 231	3.90	572
14. Maron	3 199	1.76	1 818
15. Kedungpoh	1 931	2.46	786
16. Kebon Gunung	1 781	1.71	1 042
17. Mudalrejo	2 363	2.28	1 034
18. Kemejing	1 161	2.50	464
19. Banyuasin Kembaran	1 880	3.00	626
20. Sedayu	1 605	3.60	446
21. Ngargosari	1 044	3.01	347
Loano	35 680	53.65	665

Sumber Data : Disdukcapil Kabupaten Purworejo

**Tabel 3.4 Jumlah Penduduk Menurut Kelompok Umur
di Kecamatan Loano, 2019**

Kelompok Umur	Laki-Laki	Perempuan	Jumlah
(1)	(2)	(3)	(4)
0 - 4	1,229	1,146	2375
5 - 9	1,395	1,370	2765
10 - 14	1,442	1,409	2851
15 - 19	1,474	1,383	2857
20 - 24	1,350	1,154	2504
25 - 29	1,040	1,023	2063
30 - 34	983	1,111	2094
35 - 39	1,031	1,107	2138
40 - 44	1,206	1,336	2542
45 - 49	1,331	1,374	2705
50 - 54	1,368	1,372	2740
55 - 59	1,038	1,103	2141
60 - 64	763	784	1547
65 - 69	693	789	1482
70 - 74	582	578	1160
75+	803	913	1716
Jumlah	17728	17952	35680

Sumber Data: BPS, Proyeksi Sensus Penduduk 2010

4

SOSIAL DAN KESEJAHTERAAN RAKYAT

Klinik Keluarga Berencana (KKB) adalah suatu tempat dimana dapat diperoleh pelayanan medis KB dengan cara-cara kontrasepsi. Tempat ini dapat berupa Rumah Sakit, Puskesmas, Badan Kesejahteraan Ibu dan Anak (BKIA), Tim Media Keliling (TMK) dan tempat-tempat lainnya yang ditentukan.

Metode Kontrasepsi adalah cara/alat kontrasepsi yang dipakai untuk mencegah kehamilan.

Tabel 4.1 Desa/ Kelurahan Yang Memiliki Sarana Pendidikan Menurut Tingkat Pendidikan di Kecamatan Loano, 2017 - 2019

Desa/Kelurahan	SD			SMP		
	2017	2018	2019	2017	2018	2019
(1)	(2)	(3)	(4)	(5)	(6)	(7)
1. Kalinongko	1	1	1	-	-	-
2. Trirejo	1	1	1	1	1	1
3. Karangrejo	1	1	1	-	-	-
4. Kalikalong	1	1	1	-	-	-
5. Rimun	1	1	1	-	-	-
6. Tepansari	1	1	1	-	-	-
7. Kaliglagah	1	1	1	-	-	-
8. Tridadi	1	1	1	-	-	-
9. Banyuasin Separe	1	1	1	-	-	-
10. Guyangan	1	1	1	-	-	-
11. Kalisemo	1	1	1	-	-	-
12. Loano	1	1	1	1	1	1
13. Jetis	1	1	1			
14. Maron	1	1	1	1	1	1
15. Kedungpoh	1	1	1	-	-	-
16. Kebon Gunung	1	1	1	-	-	-
17. Mudalrejo	1	1	1	-	-	-
18. Kemejing	1	1	1	-	-	-
19. Banyuasin Kembaran	1	1	1	1	1	1
20. Sedayu	1	1	1	-	-	-
21. Ngargosari	1	1	1	-	-	-

Sumber Data : UPT Dikpora Kec. Loano

Keterangan: "1" = memiliki, "-" tidak memiliki

Lanjutan Tabel 4.1

Desa/Kelurahan	SMA			SMK		
	2017	2018	2019	2017	2018	2019
(1)	(8)	(9)	(10)	(11)	(12)	(13)
1. Kalinongko	-	-	-	-	-	-
2. Trirejo	-	-	-	-	-	-
3. Karangrejo	-	-	-	-	-	-
4. Kalikalong	-	-	-	-	-	-
5. Rimun	-	-	-	-	-	-
6. Tepansari	-	-	-	-	-	-
7. Kaliglagah	-	-	-	-	-	-
8. Tridadi	-	-	-	-	-	-
9. Banyuasin Separe	-	-	-	-	-	-
10. Guyangan	-	-	-	-	-	-
11. Kalisemo	-	-	-	-	-	-
12. Loano	1	1	1	-	-	-
13. Jetis	-	-	-	-	-	-
14. Maron	1	1	1	-	-	-
15. Kedungpoh	-	-	-	-	-	-
16. Kebon Gunung	-	-	-	-	-	-
17. Mudalrejo	-	-	-	-	-	-
18. Kemejing	-	-	-	-	-	-
19. Banyuasin Kembaran	-	-	-	-	-	-
20. Sedayu	-	-	-	-	-	-
21. Ngarosari	-	-	-	-	-	-

Sumber Data : UPT Dikpora Kec. Loano

Keterangan: "1" = memiliki, "-" tidak memiliki

Lanjutan Tabel 4.1

Desa/Kelurahan	Perguruan Tinggi		
	2017	2018	2019
(1)	(14)	(15)	(16)
1. Kalinongko	-	-	-
2. Trirejo	-	-	-
3. Karangrejo	-	-	-
4. Kalikalong	-	-	-
5. Rimun	-	-	-
6. Tepansari	-	-	-
7. Kaliglagah	-	-	-
8. Tridadi	-	-	-
9. Banyuasin Separe	-	-	-
10. Guyangan	-	-	-
11. Kalisemo	-	-	-
12. Loano	-	-	-
13. Jetis	-	-	-
14. Maron	-	-	-
15. Kedungpoh	-	-	-
16. Kebon Gunung	-	-	-
17. Mudalrejo	-	-	-
18. Kemejing	-	-	-
19. Banyuasin Kembaran	-	-	-
20. Sedayu	-	-	-
21. Ngargosari	-	-	-

Sumber Data : UPT Dikpora Kec. Loano

Keterangan: "1" = memiliki, "-" tidak memiliki

Tabel 4.2 Jumlah Sarana Pendidikan, Murid dan Guru Menurut Jenjang Di Kecamatan Loano, 2019

Desa/Kelurahan	TK		
	Jumlah Sekolah	Guru	Murid
(1)	(2)	(3)	(4)
1. Kalinongko	1	2	41
2. Trirejo	1	2	14
3. Karangrejo	1	3	31
4. Kalikalong	1	2	17
5. Rimun	1	2	16
6. Tepansari	1	1	32
7. Kaliglagah	-	-	-
8. Tridadi	1	2	22
9. Banyuasin Separe	1	2	29
10. Guyangan	1	3	25
11. Kalisemo	1	2	20
12. Loano	3	6	59
13. Jetis	1	2	34
14. Maron	2	4	69
15. Kedungpoh	1	2	25
16. Kebon Gunung	1	2	12
17. Mudalrejo	1	2	44
18. Kemejing	-	-	-
19. Banyuasin Kembaran	1	2	25
20. Sedayu	2	2	35
21. Ngargosari			21
Loano	22	43	571

Sumber Data : Dinas Pendidikan Kab Purworejo

Lanjutan Tabel 4.2

Desa/Kelurahan	SD		
	Jumlah Sekolah	Guru	Murid
(1)	(2)	(3)	(4)
1. Kalinongko	1	10	177
2. Trirejo	1	9	151
3. Karangrejo	1	10	133
4. Kalikalong	1	12	90
5. Rimun	1	10	75
6. Tepansari	1	9	154
7. Kaliglagah	1	10	65
8. Tridadi	1	8	71
9. Banyuasin Separe	2	18	191
10. Guyangan	1	9	122
11. Kalisemo	1	9	112
12. Loano	1	10	175
13. Jetis	1	14	204
14. Maron	2	23	336
15. Kedungpoh	1	10	111
16. Kebon Gunung	1	8	124
17. Mudalrejo	2	19	269
18. Kemejing	1	10	125
19. Banyuasin Kembaran	1	10	189
20. Sedayu	1	10	147
21. Ngargosari	1	8	95
Loano	24	236	3 116

Sumber Data : Dinas Pendidikan Kab Purworejo

Lanjutan Tabel 4.2

Desa/Kelurahan	MI		
	Jumlah Sekolah	Guru	Murid
(1)	(2)	(3)	(4)
1. Kalinongko	-	-	-
2. Trirejo	-	-	-
3. Karangrejo	-	-	-
4. Kalikalong	-	-	-
5. Rimun	-	-	-
6. Tepansari	-	-	-
7. Kaliglagah	-	-	-
8. Tridadi	-	-	-
9. Banyuasin Separe	-	-	-
10. Guyangan	-	-	-
11. Kalisemo	-	-	-
12. Loano	1	7	63
13. Jetis	-	-	-
14. Maron	1	9	114
15. Kedungpoh	-	-	-
16. Kebon Gunung	-	-	-
17. Mudalrejo	-	-	-
18. Kemejing	-	-	-
19. Banyuasin Kembaran	-	-	-
20. Sedayu	-	-	-
21. Ngargosari	-	-	-
Loano	2	16	177

Sumber Data : Dinas Pendidikan Kab Purworejo

Lanjutan Tabel 4.2

Desa/Kelurahan	SMP		
	Jumlah Sekolah	Guru	Murid
(1)	(2)	(3)	(4)
1. Kalinongko	-	-	-
2. Trirejo	1	4	15
3. Karangrejo	-	-	-
4. Kalikalong	-	-	-
5. Rimun	-	-	-
6. Tepansari	-	-	-
7. Kaliglagah	-	-	-
8. Tridadi	-	-	-
9. Banyuasin Separe	-	-	-
10. Guyangan	-	-	-
11. Kalisemo	-	-	-
12. Loano	2	43	677
13. Jetis	-	-	-
14. Maron	1	14	383
15. Kedungpoh	-	-	-
16. Kebon Gunung	-	-	-
17. Mudalrejo	-	-	-
18. Kemejing	-	-	-
19. Banyuasin Kembaran	1	28	381
20. Sedayu	-	-	-
21. Ngargosari	-	-	-
Loano	5	89	1 456

Sumber Data : Dinas Pendidikan Kab Purworejo

Lanjutan Tabel 4.2

Desa/Kelurahan	MTs		
	Jumlah Sekolah	Guru	Murid
(1)	(2)	(3)	(4)
1. Kalinongko	-	-	-
2. Trirejo	-	-	-
3. Karangrejo	-	-	-
4. Kalikalong	-	-	-
5. Rimun	-	-	-
6. Tepansari	-	-	-
7. Kaliglagah	-	-	-
8. Tridadi	-	-	-
9. Banyuasin Separe	-	-	-
10. Guyangan	-	-	-
11. Kalisemo	-	-	-
12. Loano	-	-	-
13. Jetis	-	-	-
14. Maron	-	-	-
15. Kedungpoh	-	-	-
16. Kebon Gunung	1	36	727
17. Mudalrejo	-	-	-
18. Kemejing	-	-	-
19. Banyuasin Kembaran	-	-	-
20. Sedayu	-	-	-
21. Ngargosari	-	-	-
Loano	1	36	727

Sumber Data : Dinas Pendidikan Kab Purworejo

Lanjutan Tabel 4.2

Desa/Kelurahan	SMA / SMK		
	Jumlah Sekolah	Guru	Murid
(1)	(2)	(3)	(4)
1. Kalinongko	-	-	-
2. Trirejo	-	-	-
3. Karangrejo	-	-	-
4. Kalikalong	-	-	-
5. Rimun	-	-	-
6. Tepansari	-	-	-
7. Kaliglagah	-	-	-
8. Tridadi	-	-	-
9. Banyuasin Separe	-	-	-
10. Guyangan	-	-	-
11. Kalisemo	-	-	-
12. Loano	1	47	660
13. Jetis	-	-	-
14. Maron	1	8	155
15. Kedungpoh	-	-	-
16. Kebon Gunung	-	-	-
17. Mudalrejo	-	-	-
18. Kemejing	-	-	-
19. Banyuasin Kembaran	-	-	-
20. Sedayu	-	-	-
21. Ngargosari	-	-	-
Loano	2	55	815

Sumber Data : Dinas Pendidikan Kab Purworejo

Lanjutan Tabel 4.2

Desa/Kelurahan	MA		
	Jumlah Sekolah	Guru	Murid
(1)	(2)	(3)	(4)
1. Kalinongko	-	-	-
2. Trirejo	-	-	-
3. Karangrejo	-	-	-
4. Kalikalong	-	-	-
5. Rimun	-	-	-
6. Tepansari	-	-	-
7. Kaliglagah	-	-	-
8. Tridadi	-	-	-
9. Banyuasin Separe	-	-	-
10. Guyangan	-	-	-
11. Kalisemo	-	-	-
12. Loano	-	-	-
13. Jetis	-	-	-
14. Maron	-	-	-
15. Kedungpoh	-	-	-
16. Kebon Gunung	-	-	-
17. Mudalrejo	-	-	-
18. Kemejing	-	-	-
19. Banyuasin Kembaran	-	-	-
20. Sedayu	-	-	-
21. Ngargosari	-	-	-
Loano	0	0	0

Sumber Data : Dinas Pendidikan Kab Purworejo

Lanjutan Tabel 4.2

Desa/Kelurahan	PT		
	Jumlah Sekolah	Guru	Murid
(1)	(2)	(3)	(4)
1. Kalinongko	-	-	-
2. Trirejo	-	-	-
3. Karangrejo	-	-	-
4. Kalikalong	-	-	-
5. Rimun	-	-	-
6. Tepansari	-	-	-
7. Kaliglagah	-	-	-
8. Tridadi	-	-	-
9. Banyuasin Separe	-	-	-
10. Guyangan	-	-	-
11. Kalisemo	-	-	-
12. Loano	-	-	-
13. Jetis	-	-	-
14. Maron	-	-	-
15. Kedungpoh	-	-	-
16. Kebon Gunung	-	-	-
17. Mudalrejo	-	-	-
18. Kemejing	-	-	-
19. Banyuasin Kembaran	-	-	-
20. Sedayu	-	-	-
21. Nargosari	-	-	-
Loano	0	0	0

Sumber Data : Dinas Pendidikan Kab Purworejo

Tabel 4.3 Rasio Murid/ Guru Menurut Jenjang Pendidikan Per Desa Di Kecamatan Loano, 2019

Desa/Kelurahan	SD	MI
(1)	(2)	(3)
1. Kalinongko	18	-
2. Trirejo	17	-
3. Karangrejo	13	-
4. Kalikalong	8	-
5. Rimun	8	-
6. Tepansari	17	-
7. Kaliglagah	7	-
8. Tridadi	9	-
9. Banyuasin Separe	11	-
10. Guyangan	14	-
11. Kalisemo	12	-
12. Loano	18	9
13. Jetis	15	-
14. Maron	15	13
15. Kedungpoh	11	-
16. Kebon Gunung	16	-
17. Mudalrejo	14	-
18. Kemejing	13	-
19. Banyuasin Kembaran	19	-
20. Sedayu	15	-
21. Ngargosari	12	-
Loano	13	11

Sumber Data : Dinas Pendidikan Kab Purworejo

Lanjutan Tabel 4.3

Desa/Kelurahan	SMP	MTs
(1)	(2)	(3)
1. Kalinongko	-	-
2. Trirejo	4	-
3. Karangrejo	-	-
4. Kalikalong	-	-
5. Rimun	-	-
6. Tepansari	-	-
7. Kaliglagah	-	-
8. Tridadi	-	-
9. Banyuasin Separe	-	-
10. Guyangan	-	-
11. Kalisemo	-	-
12. Loano	16	-
13. Jetis	-	-
14. Maron	27	-
15. Kedungpoh	-	-
16. Kebon Gunung	-	20
17. Mudalrejo	-	-
18. Kemejing	-	-
19. Banyuasin Kembaran	14	-
20. Sedayu	-	-
21. Ngargosari	-	-
Loano	16	20

Sumber Data : Dinas Pendidikan Kab Purworejo

Lanjutan Tabel 4.3

Desa/Kelurahan	SMA/SMK	MA	PT
(1)	(2)	(3)	(4)
1. Kalinongko	-	-	-
2. Trirejo	-	-	-
3. Karangrejo	-	-	-
4. Kalikalong	-	-	-
5. Rimun	-	-	-
6. Tepansari	-	-	-
7. Kaliglagah	-	-	-
8. Tridadi	-	-	-
9. Banyuasin Separe	-	-	-
10. Guyangan	-	-	-
11. Kalisemo	-	-	-
12. Loano	14	-	-
13. Jetis	-	-	-
14. Maron	19	-	-
15. Kedungpoh	-	-	-
16. Kebon Gunung	-	-	-
17. Mudalrejo	-	-	-
18. Kemejing	-	-	-
19. Banyuasin Kembaran	-	-	-
20. Sedayu	-	-	-
21. Ngargosari	-	-	-
Loano	15	-	-

Sumber Data : Dinas Pendidikan Kab Purworejo

Tabel 4.4 Desa/ Kelurahan Yang Memiliki Sarana Kesehatan Di Kecamatan Loano, 2014 -2019

Desa/Kelurahan	Rumah Sakit			Rumah Sakit Bersalin		
	2014	2018	2019	2014	2018	2019
(1)	(2)	(3)	(4)	(5)	(6)	(7)
1. Kalinongko	-	-	-	-	-	-
2. Trirejo	-	-	-	-	-	-
3. Karangrejo	-	-	-	-	-	-
4. Kalikalong	-	-	-	-	-	-
5. Rimun	-	-	-	-	-	-
6. Tepansari	-	-	-	-	-	-
7. Kaliglagah	-	-	-	-	-	-
8. Tridadi	-	-	-	-	-	-
9. Banyuasin Separe	-	-	-	-	-	-
10. Guyangan	-	-	-	-	-	-
11. Kalisemo	-	-	-	-	-	-
12. Loano	1	1	1	-	-	-
13. Jetis	-	-	-	-	-	-
14. Maron	-	-	-	-	-	-
15. Kedungpoh	-	-	-	-	-	-
16. Kebon Gunung	-	-	-	-	-	-
17. Mudalrejo	-	-	-	-	-	-
18. Kemejing	-	-	-	-	-	-
19. Banyuasin Kembaran	-	-	-	-	-	-
20. Sedayu	-	-	-	-	-	-
21. Ngargosari	-	-	-	-	-	-
Loano	1	1	1	0	0	0

Sumber Data : PODES BPS Kab Purworejo

Keterangan: "1" = memiliki, "-" tidak memiliki

Lanjutan Tabel 4.4

Desa/Kelurahan	Poliklinik			Puskesmas		
	2014	2018	2019	2014	2018	2019
(1)	(8)	(9)	(10)	(11)	(12)	(13)
1. Kalinongko	-	-	-	-	-	-
2. Trirejo	-	-	-	-	-	-
3. Karangrejo	-	-	-	-	-	-
4. Kalikalong	-	-	-	-	-	-
5. Rimun	-	-	-	-	-	-
6. Tepansari	-	-	-	-	-	-
7. Kaliglagah	-	-	-	-	-	-
8. Tridadi	-	-	-	-	-	-
9. Banyuasin Separe	-	-	-	-	-	-
10. Guyangan	-	-	-	-	-	-
11. Kalisemo	-	-	-	-	-	-
12. Loano	-	-	1	-	-	-
13. Jetis	-	-	-	-	-	-
14. Maron	-	-	-	1	1	1
15. Kedungpoh	-	-	-	-	-	-
16. Kebon Gunung	-	-	-	-	-	-
17. Mudalrejo	-	-	-	-	-	-
18. Kemejing	-	-	-	-	-	-
19. Banyuasin Kembaran	-	-	-	1	1	1
20. Sedayu	-	-	-	-	-	-
21. Ngargosari	-	-	-	-	-	-
Loano	0	0	1	2	2	2

Sumber Data : PODES BPS Kab Purworejo

Keterangan: "1" = memiliki, "-" tidak memiliki

Lanjutan Tabel 4.4

Desa/Kelurahan	Puskesmas Pembantu			Apotek		
	2014	2018	2019	2014	2018	2019
(1)	(14)	(15)	(16)	(17)	(18)	(19)
1. Kalinongko	-	-	-	-	-	-
2. Trirejo	1	1	1	-	-	-
3. Karangrejo	1	1	1	-	-	-
4. Kalikalong	-	-	-	-	-	-
5. Rimun	-	-	-	-	-	-
6. Tepansari	-	-	-	-	-	-
7. Kaliglagah	-	-	-	-	-	-
8. Tridadi	-	-	-	-	-	-
9. Banyuasin Separe	-	-	-	-	-	-
10. Guyangan	-	-	-	-	-	-
11. Kalisemo	-	-	-	-	-	-
12. Loano	-	-	-	-	-	-
13. Jetis	-	-	-	-	-	-
14. Maron	-	-	-	1	1	1
15. Kedungpoh	-	-	-	-	-	-
16. Kebon Gunung	-	-	-	-	-	-
17. Mudalrejo	-	-	-	-	-	-
18. Kemejing	-	-	-	-	-	-
19. Banyuasin Kembaran	-	-	-	-	-	-
20. Sedayu	-	-	-	-	-	-
21. Ngarjosari	-	-	-	-	-	-
Loano	2	2	2	1	1	1

Sumber Data : PODES BPS Kab Purworejo

Keterangan: "1" = memiliki, "-" tidak memiliki

Tabel 4.5 Jumlah Tenaga Kesehatan Menurut Desa/ Kelurahan Di Kecamatan Loano, 2019

Desa/Kelurahan	Dokter	Perawat	Bidan	Farmasi	Ahli Gizi
(1)	(2)	(3)	(4)	(5)	(6)
1. Kalinongko	-	-	1	-	-
2. Trirejo	-	-	1	-	-
3. Karangrejo	-	-	1	-	-
4. Kalikalong	-	-	1	-	-
5. Rimun	-	-	1	-	-
6. Tepansari	-	-	1	-	-
7. Kaliglagah	-	-	1	-	-
8. Tridadi	-	-	1	-	-
9. Banyuasin Separe	-	-	1	-	-
10. Guyangan	-	-	1	-	-
11. Kalisemo	-	-	1	-	-
12. Loano	1	-	1	-	-
13. Jetis	-	-	1	-	-
14. Maron	-	-	1	-	-
15. Kedungpoh	-	-	1	-	-
16. Kebon Gunung	1	-	1	-	-
17. Mudalrejo	-	-	1	-	-
18. Kemejing	-	-	1	-	-
19. Banyuasin Kembaran	-	-	1	-	-
20. Sedayu	-	-	1	-	-
21. Ngargosari	-	-	1	-	-
Loano	2	0	21	0	0

Sumber Data : PODES BPS Kab Purworejo

Tabel 4.6 Jumlah Sarana Kesehatan Menurut Desa/ Kelurahan Di Kecamatan Loano, 2018 - 2019

Desa/Kelurahan	Rumah Sakit		Rumah Sakit Khusus		Rumah Sakit Bersalin		Puskesmas	
	2018	2019	2018	2019	2018	2019	2018	2019
(1)	(2)	(3)	(4)	(5)	(6)	(7)	(8)	(9)
1. Kalinongko	-	-	-	-	-	-	-	-
2. Trirejo	-	-	-	-	-	-	-	-
3. Karangrejo	-	-	-	-	-	-	-	-
4. Kalikalong	-	-	-	-	-	-	-	-
5. Rimun	-	-	-	-	-	-	-	-
6. Tepansari	-	-	-	-	-	-	-	-
7. Kaliglagah	-	-	-	-	-	-	-	-
8. Tridadi	-	-	-	-	-	-	-	-
9. Banyuasin Separe	-	-	-	-	-	-	-	-
10. Guyangan	-	-	-	-	-	-	-	-
11. Kalisemo	-	-	-	-	-	-	-	-
12. Loano	1	1	-	-	-	-	-	-
13. Jetis	-	-	-	-	-	-	-	-
14. Maron	-	-	-	-	-	-	1	1
15. Kedungpoh	-	-	-	-	-	-	-	-
16. Kebon Gunung	-	-	-	-	-	-	-	-
17. Mudalrejo	-	-	-	-	-	-	-	-
18. Kemejing	-	-	-	-	-	-	-	-
19. Banyuasin Kembaran	-	-	-	-	-	-	1	1
20. Sedayu	-	-	-	-	-	-	-	-
21. Ngargosari	-	-	-	-	-	-	-	-
Loano	1	1	0	0	0	0	2	2

Sumber Data : PODES BPS Kab Purworejo

Lanjutan Tabel 4.6

Desa/Kelurahan	Klinik/ Balai Kesehatan		Posyandu		Poskesdes	
	2018	2019	2018	2019	2018	2019
(1)	(10)	(11)	(12)	(13)	(14)	(15)
1. Kalinongko	-	-	2	2	1	1
2. Trirejo	-	-	7	7	1	1
3. Karangrejo	-	-	2	2	1	1
4. Kalikalong	-	-	6	6	1	1
5. Rimun	-	-	3	3	1	1
6. Tepansari	-	-	5	5	1	1
7. Kaliglagah	-	-	2	2	1	1
8. Tridadi	-	-	4	4	1	1
9. Banyuasin Separe	-	-	4	4	1	1
10. Guyangan	-	-	2	2	1	1
11. Kalisemo	-	-	4	4	1	1
12. Loano	-	-	2	2	-	-
13. Jetis	-	-	8	8	1	1
14. Maron	-	-	5	5	-	-
15. Kedungpoh	-	-	4	4	1	1
16. Kebon Gunung	-	-	5	5	1	1
17. Mudalrejo	-	-	7	7	1	1
18. Kemejing	-	-	4	4	1	1
19. Banyuasin Kembaran	-	-	4	4	-	-
20. Sedayu	-	-	5	5	1	1
21. Nargosari	-	-	5	5	1	1
Loano	0	0	90	90	18	18

Sumber Data : PODES BPS Kab Purworejo

Tabel 4.7 Jumlah Pasangan Usia Subur Menurut Kebersertaan KB Di Kecamatan Loano, 2019

Desa/Kelurahan	IUD	MOP	MOW	Kondom	Implant	Suntik	Pil	Jumlah
(1)	(2)	(3)	(4)	(5)	(6)	(7)	(8)	(9)
1. Kalinongko	46	-	16	9	45	109	47	272
2. Trirejo	53	-	32	21	46	172	69	393
3. Karangrejo	35	-	23	10	50	107	19	244
4. Kalikalong	19	-	3	7	47	61	20	157
5. Rimun	13	-	3	9	34	61	12	132
6. Tepansari	10	-	9	13	94	126	50	302
7. Kaliglagah	5	-	6	3	18	38	21	91
8. Tridadi	19	-	-	1	46	37	40	143
9. Banyuasin Separe	29	-	4	6	73	86	82	280
10. Guyangan	11	1	2	1	30	33	8	86
11. Kalisemo	54	-	10	12	52	133	52	313
12. Loano	81	-	37	28	70	234	56	506
13. Jetis	42	-	21	8	66	168	64	369
14. Maron	92	-	18	12	28	156	70	376
15. Kedungpoh	29	-	26	9	54	149	19	286
16. Kebon Gunung	49	-	28	9	61	118	28	293
17. Mudalrejo	48	-	36	12	61	119	35	311
18. Kemejing	25	-	7	7	41	57	15	152
19. Banyuasin Kembaran	30	-	9	22	58	71	58	248
20. Sedayu	38	1	6	3	86	61	28	223
21. Ngargosari	11	-	1	9	40	80	19	160
Loano	739	2	297	211	1 100	2 176	812	5 337

Sumber Data : UPT Puskesmas Loano

Tabel 4.8 Jumlah Pasangan Usia Subur Peserta KB Baru dan Aktif Di Kecamatan Loano, 2019

Desa/Kelurahan	IUD	MOP	MOW	Kondom	Implant	Suntik	Pil	Jumlah
(1)	(2)	(3)	(4)	(5)	(6)	(7)	(8)	(9)
1. Kalinongko	46	-	16	9	45	111	47	274
2. Trirejo	53	-	32	21	46	175	69	396
3. Karangrejo	35	-	23	14	50	110	19	251
4. Kalikalong	19	-	3	7	47	62	20	158
5. Rimun	14	-	3	9	34	63	12	135
6. Tepansari	11	-	9	13	94	144	50	321
7. Kaliglagah	6	-	6	3	18	40	21	94
8. Tridadi	20	-	-	2	53	37	44	156
9. Banyuasin Separe	34	-	4	6	73	99	84	300
10. Guyangan	14	1	2	1	30	40	8	96
11. Kalisemo	54	-	10	14	52	135	52	317
12. Loano	81	-	37	28	70	239	56	511
13. Jetis	43	-	21	8	66	170	64	372
14. Maron	92	-	18	12	28	161	70	381
15. Kedungpoh	30	-	26	9	54	149	20	288
16. Kebon Gunung	49	-	28	9	61	122	28	297
17. Mudalrejo	48	-	36	12	61	124	35	316
18. Kemejing	29	-	7	7	41	63	15	162
19. Banyuasin Kembaran	32	-	9	24	58	81	61	265
20. Sedayu	41	1	7	3	86	67	30	235
21. Ngargosari	12	-	1	9	40	91	20	173
Loano	763	2	298	220	1 107	2 283	825	5 498

Sumber Data : UPT Puskesmas Loano

Tabel 4.9 Jumlah Penduduk menurut Desa/ Kelurahan dan Agama yang Dianut Di Kecamatan Loano, 2019

Desa/Kelurahan	Islam	Protestan	Katholik	Hindu	Budha	Lainnya
(1)	(2)	(3)	(4)	(5)	(6)	(7)
1. Kalinongko	2,213	-	4	-	-	-
2. Trirejo	2,779	4	30	-	-	-
3. Karangrejo	1,600	-	-	-	-	-
4. Kalikalong	965	-	-	-	-	-
5. Rimun	1,061	-	-	-	-	-
6. Tepansari	1,656	-	-	-	-	-
7. Kaliglagah	809	-	-	-	-	-
8. Tridadi	1,085	-	-	-	-	-
9. Banyuasin Separe	2,028	-	-	-	-	-
10. Guyangan	875	-	-	-	-	-
11. Kalisemo	1,987	-	5	-	-	-
12. Loano	3,724	24	29	-	-	-
13. Jetis	2,456	5	-	-	-	-
14. Maron	2,261	1	-	-	-	-
15. Kedungpoh	2,652	8	12	-	-	-
16. Kebon Gunung	2,069	14	11	-	-	-
17. Mudalrejo	2,584	9	1	-	-	-
18. Kemejing	1,304	-	-	-	-	-
19. Banyuasin Kembaran	1,968	4	2	-	-	-
20. Sedayu	1,729	-	-	-	-	-
21. Ngargosari	1,150	-	-	-	-	-
Loano	38 955	69	94	0	0	0

Sumber Data : Depag Kabupaten Purworejo

Tabel 4.10 Jumlah Tempat Peribadatan Menurut Desa/ Kelurahan Di Kecamatan Loano, 2019

Desa/Kelurahan	Masjid	Musholla / Langgar	Gereja Protestan	Gereja Katolik	Pura	Vihara
(1)	(2)	(3)	(4)	(5)	(6)	(7)
1. Kalinongko	2	7	-	-	-	-
2. Trirejo	3	13	-	-	-	-
3. Karangrejo	3	8	-	-	-	-
4. Kalikalong	1	11	-	-	-	-
5. Rimun	1	16	-	-	-	-
6. Tepansari	3	8	-	-	-	-
7. Kaliglagah	1	9	-	-	-	-
8. Tridadi	3	7	-	-	-	-
9. Banyuasin Separe	2	18	-	-	-	-
10. Guyangan	1	7	-	-	-	-
11. Kalisemo	3	13	-	-	-	-
12. Loano	7	17	-	-	-	-
13. Jetis	2	15	-	-	-	-
14. Maron	3	12	-	-	-	-
15. Kedungpoh	3	10	-	-	-	-
16. Kebon Gunung	4	12	-	-	-	-
17. Mudalrejo	3	11	-	-	-	-
18. Kemejing	1	11	-	-	-	-
19. Banyuasin Kembaran	3	19	-	-	-	-
20. Sedayu	6	16	-	-	-	-
21. Ngarjosari	2	11	-	-	-	-
Loano	57	251	0	0	0	0

Sumber Data : KUA Kec Loano

Tabel 4.11 Jumlah Nikah, Talak, Cerai dan Rujuk Menurut Desa/ Kelurahan Di Kecamatan Loano, 2019

Desa/Kelurahan	Nikah	Talak	Cerai	Rujuk
(1)	(2)	(3)	(4)	(5)
1. Kalinongko	13	-	-	-
2. Trirejo	22	-	-	-
3. Karangrejo	15	-	-	-
4. Kalikalong	10	-	-	-
5. Rimun	14	-	-	-
6. Tepansari	7	-	-	-
7. Kaliglagah	9	-	-	-
8. Tridadi	6	-	-	-
9. Banyuasin Separe	14	-	-	-
10. Guyangan	8	-	-	-
11. Kalisemo	14	-	-	-
12. Loano	23	-	-	-
13. Jetis	19	-	-	-
14. Maron	19	-	-	-
15. Kedungpoh	22	-	-	-
16. Kebon Gunung	15	-	-	-
17. Mudalrejo	15	-	-	-
18. Kemejing	7	-	-	-
19. Banyuasin Kembaran	12	-	-	-
20. Sedayu	19	-	-	-
21. Ngarjosari	9	-	-	-
Loano	292	0	0	0

Sumber Data : KUA Kec Loano

Tabel 4.12 Jumlah Sarana Air Minum Yang dilakukan Pengawasan IKL Menurut Desa/ Kelurahan Di Kecamatan Loano, 2019 *)

Desa/Kelurahan	Jumlah Sarana Air Minum	Inspeksi Kesehatan Lingkungan	
		Jumlah Sarana Air Minum yang di IKL	Dengan Resiko Rendah dan Sedang
(1)	(2)	(3)	(4)
1. Kalinongko	-	-	-
2. Trirejo	-	-	-
3. Karangrejo	-	-	-
4. Kalikalong	-	-	-
5. Rimun	-	-	-
6. Tepansari	-	-	-
7. Kaliglagah	-	-	-
8. Tridadi	-	-	-
9. Banyuasin Separe	-	-	-
10. Guyangan	-	-	-
11. Kalisemo	-	-	-
12. Loano	-	-	-
13. Jetis	-	-	-
14. Maron	-	-	-
15. Kedungpoh	-	-	-
16. Kebon Gunung	-	-	-
17. Mudalrejo	-	-	-
18. Kemejing	-	-	-
19. Banyuasin Kembaran	-	-	-
20. Sedayu	-	-	-
21. Ngargosari	-	-	-
Loano			

Sumber Data : Puskesmas Kecamatan Loano

Catatan :

*) : data tidak ada

Tabel 4.13 Jumlah Fasilitas Sanitasi yang Layak Menurut Desa/ Kelurahan Di Kecamatan Loano, 2019 *)

Desa/Kelurahan	Jumlah Sarana		
	Sharing/Komunal	Jamban Sehat Semi Permanen (JSSP)	Jamban Sehat Permanen (JSP)
(1)	(2)	(3)	(4)
1. Kalinongko	-	-	-
2. Trirejo	-	-	-
3. Karangrejo	-	-	-
4. Kalikalong	-	-	-
5. Rimun	-	-	-
6. Tepansari	-	-	-
7. Kaliglagah	-	-	-
8. Tridadi	-	-	-
9. Banyuasin Separe	-	-	-
10. Guyangan	-	-	-
11. Kalisemo	-	-	-
12. Loano	-	-	-
13. Jetis	-	-	-
14. Maron	-	-	-
15. Kedungpoh	-	-	-
16. Kebon Gunung	-	-	-
17. Mudalrejo	-	-	-
18. Kemejing	-	-	-
19. Banyuasin Kembaran	-	-	-
20. Sedayu	-	-	-
21. Ngargosari	-	-	-
Loano			

Sumber Data : Puskesmas Kecamatan Loano

Catatan :

*) : data tidak ada

Tabel 4.14

**Banyaknya Desa/Kelurahan Menurut Sumber Air Minum
Sebagian Besar Keluarga di Kecamatan Loano, 2014, 2018,
dan 2019**

Sumber Air Minum	2014	2018	2019
(1)	(2)	(3)	(4)
Air Kemasan Bermerk	-	-	-
Air Isi Ulang	1	-	-
Ledeng Dengan Meteran	-	4	5
Ledeng Tanpa Meteran	7	-	-
Sumur Bor atau Pompa	2	-	-
Sumur	10	9	9
Mata Air	1	8	7
Sungai/Danau/Kolam/ Waduk/Situ/Embung/Bendungan	-	-	-
Air Hujan	-	-	-
Lainnya	-	-	-

Catatan:

Sumber BPS, Pendataan Potensi Desa (Podes) 2014,2018, dan 2019

Tabel 4.15 Banyaknya Desa/Kelurahan Menurut Penggunaan Fasilitas Tempat Buang Air Besar Sebagian Besar Keluarga di Kecamatan Loano, 2014, 2018, dan 2019

Fasilitas Tempat Buang Air Besar	2014	2018	2019
(1)	(2)	(3)	(4)
Jamban			
Sendiri	13	21	21
Bersama	-	-	-
Umum	-	-	-
Bukan Jamban	8	-	-

Catatan:

Sumber: BPS, Pendataan Potensi Desa (Podes) 2014,2018, dan 2019

Tabel 4.16

**Banyaknya Keluarga Menurut Desa/Kelurahan dan Jenis
Pengguna Listrik di Kecamatan Loano, 2019**

Desa/Kelurahan	Pengguna Listrik			Bukan Pengguna Listrik
	PLN	Non PLN	Jumlah	
(1)	(2)	(3)	(4)	(5)
1 Kalinongko	724	-	724	5
2 Trirejo	965	-	965	-
3 Karangrejo	553	-	553	-
4 Kalikalong	314	-	314	-
5 Rimun	350	-	350	-
6 Tepansari	526	-	526	-
7 Kaliglagah	236	-	236	-
8 Tridadi	351	-	351	1
9 Banyuasin Separe	611	-	611	-
10 Guyangan	269	-	269	-
11 Kalisemo	619	-	619	-
12 Loano	1350	-	1350	-
13 Jetis	795	-	795	-
14 Maron	838	-	838	-
15 Kedungpoh	721	-	721	2
16 Kebon Gunung	662	-	662	1
17 Mudalrejo	796	-	796	-
18 Kemejing	408	-	408	-
19 Banyuasin Kembaran	636	-	636	-
20 Sedayu	565	-	565	-
21 Ngargosari	359	-	359	-
Loano	12648	-	12648	9

Catatan:

Sumb BPS, Pendataan Potensi Desa (Podes) 2019

Tabel 4.17 Banyaknya Desa/Kelurahan Menurut Keberadaan Penerangan Jalan Utama Desa/Kelurahan di Kecamatan Loano, 2014, 2018, dan 2019

Penerangan Jalan Utama	2014	2018	2019
(1)	(2)	(3)	(4)
Sumber Penerangan Jalan Utama			
Listrik Pemerintah	5	7	7
Listrik Non Pemerintah	16	7	14
Non Listrik	-	7	-

Catatan:

Sumber: BPS, Pendataan Potensi Desa (Podes) 2014,2018, dan 2019

Tabel 4.18 Banyaknya Desa/Kelurahan Menurut Jenis Bahan Bakar untuk Memasak yang Digunakan Oleh Sebagian Besar Keluarga di Kecamatan Loano, 2014, 2018, dan 2019

Jenis Bahan Bakar	2014	2018	2019
(1)	(2)	(3)	(4)
Gas Kota	-	-	-
LPG 3 Kg	4	21	17
LPG lebih dari 3 Kg	-	14	-
Minyak Tanah	17	-	-
Kayu Bakar	-	21	4
Lainnya	-	-	-

Catatar ¹ Termasuk LPG lebih dari 3 Kg

Sumber: BPS, Pendataan Potensi Desa (Podes) 2014,2018, dan 2019

Tabel 4.19 Kemudahan Untuk Mencapai Sarana Pendidikan Terdekat Bagi Desa/Kelurahan yang Tidak ada Sarana Pendidikan Menurut Desa/Kelurahan dan Jenjang Pendidikan di Kecamatan Loano, 2019

Desa/Kelurahan	SD	MI	SMP	MTs
(1)	(2)	(3)	(4)	(5)
1 Kalinongko	-	2	2	2
2 Trirejo	-	2	-	2
3 Karangrejo	-	2	2	2
4 Kalikalong	-	2	2	2
5 Rimun	-	2	2	2
6 Tepansari	-	2	2	2
7 Kaliglagah	-	2	2	2
8 Tridadi	-	2	2	2
9 Banyuasin Separe	-	2	2	2
10 Guyangan	-	2	2	2
11 Kalisemo	-	2	2	2
12 Loano	-	-	-	2
13 Jetis	-	2	2	2
14 Maron	-	2	-	2
15 Kedungpoh	-	2	2	2
16 Kebon Gunung	-	2	2	-
17 Mudalrejo	-	2	2	2
18 Kemejing	-	2	2	2
19 Banyuasin Kembaran	-	2	-	-
20 Sedayu	-	2	2	2
21 Ngargosari	-	2	2	2

Sumber: BPS, Pendataan Potensi Desa (Podes) 2019

Keterangan: "1"= Sangat mudah, "2"= Mudah, "3"= Sulit, "4"= Sangat sulit
 "- " = Ada jenjang pendidikan yang dimaksud

Lanjutan Tabel 4.19

	Desa/Kelurahan	SMA	MA	SMK	Akademi/ Perguruan Tinggi
	(1)	(6)	(7)	(8)	(9)
1	Kalinongko	2	2	2	2
2	Trirejo	2	2	2	2
3	Karangrejo	2	2	2	2
4	Kalikalong	2	2	2	2
5	Rimun	2	2	2	2
6	Tepansari	2	2	2	2
7	Kaliglagah	2	2	2	2
8	Tridadi	2	2	2	2
9	Banyuasin Separe	2	2	2	2
10	Guyangan	2	2	2	2
11	Kalisemo	2	2	2	2
12	Loano	-	2	2	2
13	Jetis	2	2	2	2
14	Maron	-	2	2	2
15	Kedungpoh	2	2	2	2
16	Kebon Gunung	2	2	2	2
17	Mudalrejo	2	2	2	2
18	Kemejing	2	2	2	2
19	Banyuasin Kembaran	2	2	2	2
20	Sedayu	2	2	2	2
21	Ngargosari	2	2	2	2

Sumber: BPS, Pendataan Potensi Desa (Podes) 2019

Keterangan: "1"= Sangat mudah, "2"= Mudah, "3"= Sulit, "4"= Sangat sulit
 "- " = Ada jenjang pendidikan yang dimaksud

Tabel 4.20 Kemudahan Mencapai Sarana Kesehatan Terdekat Bagi Desa/Kelurahan yang Tidak ada Sarana Kesehatan Menurut Desa/Kelurahan dan Jenis Sarana Kesehatan di Kecamatan Loano, 2019

Desa/Kelurahan	Rumah Sakit	Rumah Sakit Bersalin	Poliklinik/Balai Pengobatan
(1)	(2)	(3)	(4)
1 Kalinongko	2	4	2
2 Trirejo	2	4	0
3 Karangrejo	2	4	2
4 Kalikalong	2	4	2
5 Rimun	2	4	2
6 Tepansari	2	4	2
7 Kaliglagah	2	4	2
8 Tridadi	2	4	2
9 Banyuasin Separe	2	4	2
10 Guyangan	2	4	2
11 Kalisemo	2	4	2
12 Loano	0	4	0
13 Jetis	2	4	2
14 Maron	2	4	2
15 Kedungpoh	2	4	2
16 Kebon Gunung	2	4	2
17 Mudalrejo	2	4	2
18 Kemejing	2	4	2
19 Banyuasin Kembaran	2	4	2
20 Sedayu	2	4	2
21 Ngargosari	2	4	2

Sumber: BPS, Pendataan Potensi Desa (Podes) 2019

Keterangan: "1"= Sangat mudah, "2"= Mudah, "3"= Sulit, "4"= Sangat sulit

Lanjutan Tabel 4.20

Desa/Kelurahan	Puskesmas	Tanpa Rawat Inap	Apotek
(1)	(5)	(6)	(7)
1 Kalinongko	2	2	2
2 Trirejo	2	2	0
3 Karangrejo	2	2	2
4 Kalikalong	2	2	2
5 Rimun	2	2	2
6 Tepansari	2	2	2
7 Kaliglagah	2	2	2
8 Tridadi	2	2	0
9 Banyuasin Separe	2	2	0
10 Guyangan	2	2	0
11 Kalisemo	2	2	0
12 Loano	2	2	0
13 Jetis	2	2	0
14 Maron	0	2	2
15 Kedungpoh	2	2	2
16 Kebon Gunung	2	2	2
17 Mudalrejo	2	2	0
18 Kemejing	2	2	2
19 Banyuasin Kembaran	0	2	0
20 Sedayu	2	2	2
21 Ngargosari	2	2	2

Sumber: BPS, Pendataan Potensi Desa (Podes) 2019

Keterangan: "1"= Sangat mudah, "2"= Mudah, "3"= Sulit, "4"= Sangat sulit

Tabel 4.21 Banyaknya Warga Penderita Gizi Buruk Menurut Desa/Kelurahan di Kecamatan Loano, 2018 dan 2019

Desa/Kelurahan	2018	2019
(1)	(2)	(3)
1 Kalinongko	-	-
2 Trirejo	-	-
3 Karangrejo	-	-
4 Kalikalong	-	-
5 Rimun	-	-
6 Tepansari	-	-
7 Kaliglagah	-	-
8 Tridadi	-	-
9 Banyuasin Separe	-	-
10 Guyangan	-	-
11 Kalisemo	-	-
12 Loano	-	-
13 Jetis	-	-
14 Maron	-	-
15 Kedungpoh	-	-
16 Kebon Gunung	-	-
17 Mudalrejo	-	-
18 Kemejing	1	-
19 Banyuasin Kembaran	-	-
20 Sedayu	-	-
21 Ngargosari	-	1
Loano	1	1

Catatan:

Sumber: BPS, Pendataan Potensi Desa (Podes) 2018 dan 2019

Tabel 4.22 Banyaknya Kejadian Bencana Alam Menurut Desa/Kelurahan dan Jenis Bencana Alam di Kecamatan Loano, 2018

Desa/Kelurahan	Gempa Bumi	Tsunami	Gunung Meletus	Tanah Longsor
(1)	(2)	(3)	(4)	(5)
1 Kalinongko	-	-	-	-
2 Trirejo	-	-	-	-
3 Karangrejo	-	-	-	-
4 Kalikalong	-	-	-	-
5 Rimun	-	-	-	-
6 Tepansari	-	-	-	-
7 Kaliglagah	-	-	-	-
8 Tridadi	-	-	-	-
9 Banyuasin Separe	-	-	-	-
10 Guyangan	-	-	-	-
11 Kalisemo	-	-	-	-
12 Loano	-	-	-	-
13 Jetis	-	-	-	-
14 Maron	-	-	-	-
15 Kedungpoh	-	-	-	-
16 Kebon Gunung	-	-	-	-
17 Mudalrejo	-	-	-	-
18 Kemejing	-	-	-	1
19 Banyuasin Kembaran	-	-	-	-
20 Sedayu	-	-	-	-
21 Ngargosari	-	-	-	-
Loano	0	0	0	1

Catatan:

Sumber: BPS, Pendataan Potensi Desa (Podes) 2018 dan 2019

Lanjutan Tabel 4.22

Desa/Kelurahan	Banjir	Banjir Bandang	Kekeringan
(1)	(6)	(7)	(8)
1 Kalinongko	-	-	-
2 Trirejo	-	-	-
3 Karangrejo	-	-	-
4 Kalikalong	-	-	-
5 Rimun	-	-	-
6 Tepansari	-	-	-
7 Kaliglagah	-	-	1
8 Tridadi	-	-	-
9 Banyuasin Separe	-	-	-
10 Guyangan	-	-	-
11 Kalisemo	-	-	-
12 Loano	-	-	-
13 Jetis	-	-	-
14 Maron	-	-	-
15 Kedungpoh	-	-	-
16 Kebon Gunung	-	-	-
17 Mudalrejo	-	-	-
18 Kemejing	-	-	-
19 Banyuasin Kembaran	-	-	-
20 Sedayu	-	-	-
21 Ngargosari	-	-	-
Loano	1	0	0
Catatan: Sumber:	BPS, Pendataan Potensi Desa (Podes) 2018 dan 2019		

Lanjutan Tabel 4.22

Desa/Kelurahan	Kebakaran Hutan dan Lahan	Angin Puyuh/ Puting Beliung/ Topan	Gelombang Pasang Laut
(1)	(9)	(10)	(11)
1 Kalinongko	-	-	-
2 Trirejo	-	-	-
3 Karangrejo	-	-	-
4 Kalikalong	-	-	-
5 Rimun	-	-	-
6 Tepansari	-	-	-
7 Kaliglagah	-	-	-
8 Tridadi	-	-	-
9 Banyuasin Separe	-	-	-
10 Guyangan	-	-	-
11 Kalisemo	-	-	-
12 Loano	-	-	-
13 Jetis	-	-	-
14 Maron	-	-	-
15 Kedungpoh	-	-	-
16 Kebon Gunung	-	-	-
17 Mudalrejo	-	-	-
18 Kemejing	-	-	-
19 Banyuasin Kembaran	-	-	-
20 Sedayu	-	-	-
21 Ngargosari	-	-	-
Loano	0	0	0

Catatan:

Sumber: BPS, Pendataan Potensi Desa (Podes) 2018 dan 2019

Tabel 4.23 Banyaknya Korban Jiwa Akibat Bencana Alam Menurut Desa/Kelurahan dan Jenis Bencana Alam di Kecamatan Loano, 2018

Desa/Kelurahan	Gempa Bumi	Tsunami	Gunung Meletus	Tanah Longsor
(1)	(2)	(3)	(4)	(5)
1 Kalinongko	-	-	-	-
2 Trirejo	-	-	-	-
3 Karangrejo	-	-	-	-
4 Kalikalong	-	-	-	-
5 Rimun	-	-	-	-
6 Tepansari	-	-	-	-
7 Kaliglagah	-	-	-	-
8 Tridadi	-	-	-	-
9 Banyuasin Separe	-	-	-	-
10 Guyangan	-	-	-	-
11 Kalisemo	-	-	-	-
12 Loano	-	-	-	-
13 Jetis	-	-	-	-
14 Maron	-	-	-	-
15 Kedungpoh	-	-	-	-
16 Kebon Gunung	-	-	-	-
17 Mudalrejo	-	-	-	-
18 Kemejing	-	-	-	-
19 Banyuasin Kembaran	-	-	-	-
20 Sedayu	-	-	-	-
21 Ngargosari	-	-	-	-
Loano	-	-	-	-

Catatan:

Sumber: BPS, Pendataan Potensi Desa (Podes) 2018 dan 2019

Lanjutan Tabel 4.23

Desa/Kelurahan	Banjir	Banjir Bandang	Kekeringan
(1)	(6)	(7)	(8)
1 Kalinongko	-	-	-
2 Trirejo	-	-	-
3 Karangrejo	-	-	-
4 Kalikalong	-	-	-
5 Rimun	-	-	-
6 Tepansari	-	-	-
7 Kaliglagah	-	-	-
8 Tridadi	-	-	-
9 Banyuasin Separe	-	-	-
10 Guyangan	-	-	-
11 Kalisemo	-	-	-
12 Loano	-	-	-
13 Jetis	-	-	-
14 Maron	-	-	-
15 Kedungpoh	-	-	-
16 Kebon Gunung	-	-	-
17 Mudalrejo	-	-	-
18 Kemejing	-	-	-
19 Banyuasin Kembaran	-	-	-
20 Sedayu	-	-	-
21 Ngargosari	-	-	-
Loano	-	-	-

Catatan:

Sumber: BPS, Pendataan Potensi Desa (Podes) 2018 dan 2019

Lanjutan Tabel 4.23

Desa/Kelurahan	Kebakaran Hutan dan Lahan	Angin Puyuh/ Puting Beliung/ Topan	Gelombang Pasang Laut
(1)	(9)	(10)	(11)
1 Kalinongko	-	-	-
2 Trirejo	-	-	-
3 Karangrejo	-	-	-
4 Kalikalong	-	-	-
5 Rimun	-	-	-
6 Tepansari	-	-	-
7 Kaliglagah	-	-	-
8 Tridadi	-	-	-
9 Banyuasin Separe	-	-	-
10 Guyangan	-	-	-
11 Kalisemo	-	-	-
12 Loano	-	-	-
13 Jetis	-	-	-
14 Maron	-	-	-
15 Kedungpoh	-	-	-
16 Kebon Gunung	-	-	-
17 Mudalrejo	-	-	-
18 Kemejing	-	-	-
19 Banyuasin Kembaran	-	-	-
20 Sedayu	-	-	-
21 Ngargosari	-	-	-
Loano	-	-	-

Catatan:

Sumber: BPS, Pendataan Potensi Desa (Podes) 2018 dan 2019

Tabel 4.24

**Keberadaan Fasilitas/Upaya Antisipasi/Mitigasi Bencana Alam
Menurut Desa/Kelurahan di Kecamatan Loano, 2019**

Desa/Kelurahan	Sistem Peringatan Dini Bencana Alam	Sistem Peringatan Dini Khusus Tsunami	Perlengkapan Keselamatan
(1)	(2)	(3)	(4)
1 Kalinongko	2	2	2
2 Trirejo	2	2	2
3 Karangrejo	1	-	2
4 Kalikalong	1	-	2
5 Rimun	2	2	2
6 Tepansari	2	-	2
7 Kaliglagah	2	-	2
8 Tridadi	2	-	2
9 Banyuasin Separe	2	2	2
10 Guyangan	2	-	2
11 Kalisemo	2	-	2
12 Loano	2	-	2
13 Jetis	2	-	2
14 Maron	2	-	2
15 Kedungpoh	2	2	2
16 Kebon Gunung	2	-	2
17 Mudalrejo	2	2	2
18 Kemejing	2	-	2
19 Banyuasin Kembaran	2	-	2
20 Sedayu	2	-	2
21 Ngargosari	2	-	2

Sumber: BPS, Pendataan Potensi Desa (Podes) 2019

Keterangan: "-" = Bukan Wilayah Potensi Tsunami, "1" = Ada, "2" = Tidak Ada

Lanjutan Tabel 4.24

Desa/Kelurahan	Rambu-rambu dan Jalur Evakuasi Bencana	Pembuatan, Perawatan, atau Normalisasi: Sungai, Kanal,
(1)	(5)	(6)
1 Kalinongko	2	2
2 Trirejo	2	2
3 Karangrejo	1	1
4 Kalikalong	1	2
5 Rimun	2	1
6 Tepansari	2	1
7 Kaliglagah	2	1
8 Tridadi	2	1
9 Banyuasin Separe	2	2
10 Guyangan	2	2
11 Kalisemo	2	2
12 Loano	2	2
13 Jetis	2	1
14 Maron	2	1
15 Kedungpoh	2	2
16 Kebon Gunung	2	2
17 Mudalrejo	2	2
18 Kemejing	2	2
19 Banyuasin Kembaran	2	2
20 Sedayu	2	2
21 Ngargosari	2	2

Sumber: BPS, Pendataan Potensi Desa (Podes) 2019

Keterangan: "-" = Bukan Wilayah Potensi Tsunami, "1" = Ada, "2" = Tidak Ada

Tabel 4.25 Banyaknya Embung Desa Menurut Desa/Kelurahan di Kecamatan Loano, 2018 dan 2019

Desa/Kelurahan	2018	2019
(1)	(2)	(3)
1 Kalinongko	-	-
2 Trirejo	-	-
3 Karangrejo	-	-
4 Kalikalong	-	-
5 Rimun	-	-
6 Tepansari	-	1
7 Kaliglagah	-	-
8 Tridadi	-	-
9 Banyuasin Separe	-	-
10 Guyangan	-	-
11 Kalisemo	-	-
12 Loano	-	-
13 Jetis	-	-
14 Maron	-	-
15 Kedungpoh	-	-
16 Kebon Gunung	-	-
17 Mudalrejo	-	-
18 Kemejing	-	-
19 Banyuasin Kembaran	-	1
20 Sedayu	-	3
21 Ngargosari	-	-
Loano	0	5

Catatan:

Sumber: BPS, Pendataan Potensi Desa (Podes) 2018 dan 2019

Tabel 4.26 Jumlah Menara dan Operator Layanan Komunikasi Telepon Seluler Serta Kondisi Sinyal Telepon Seluler Menurut Desa/Kelurahan di Kecamatan Loano, 2019

Desa/Kelurahan	Jumlah Menara Telepon Seluler	Jumlah Operator Layanan Komunikasi	Kondisi Sinyal Telepon Seluler di Sebagian
(1)	(2)	(3)	(4)
1 Kalinongko	2	4	2
2 Trirejo	1	5	2
3 Karangrejo	-	4	3
4 Kalikalong	-	3	3
5 Rimun	-	2	3
6 Tepansari	-	3	3
7 Kaliglagah	-	3	3
8 Tridadi	-	3	3
9 Banyuasin Separe	3	3	2
10 Guyangan	-	4	3
11 Kalisemo	-	4	2
12 Loano	1	5	2
13 Jetis	-	4	2
14 Maron	1	5	2
15 Kedungpoh	-	6	3
16 Kebon Gunung	2	4	2
17 Mudalrejo	-	4	2
18 Kemejing	-	3	3
19 Banyuasin Kembaran	-	3	3
20 Sedayu	-	3	2
21 Ngargosari	-	3	3
Loano	10	78	-

Sumber: BPS, Pendataan Potensi Desa (Podes) 2019

Keterangan:

Kolom 4: "1" = Sangat kuat, "2" = Kuat, "3" = Lemah, "4" = Tidak ada sinyal

Tabel 4.27 Banyaknya Desa/Kelurahan yang Memiliki Kelompok Kegiatan Olahraga Menurut Jenis Olahraga dan Ketersediaan Fasilitas/Lapangan Olahraga di Kecamatan Loano, 2019

Jenis Olahraga	Kondisi Fasilitas/Lapangan Olahraga			Tidak Ada Fasilitas/Lapangan Olahraga
	Baik	Rusak Sedang	Rusak Parah	
(1)	(2)	(3)	(4)	(5)
Sepak bola	1	1	-	19
Bola voli	8	8	1	4
Bulu tangkis	8	2	-	11
Bola basket	-	-	-	21
Tenis lapangan	-	-	-	21
Tenis meja	7	5	-	9
Futsal	-	-	-	21
Renang	-	-	-	21
Bela diri (pencak silat, karate, dll)	-	-	-	21
Bilyard	-	-	-	21
Pusat kebugaran (senam, fitness, Lainnya	-	-	-	21
	-	-	-	21

Sumber: BPS, Pendataan Potensi Desa (Podes) 2019

Tabel 4.28 Sarana Transportasi Antar Desa/Kelurahan Menurut Desa/Kelurahan di Kecamatan Loano, 2019

Desa/Kelurahan	Jenis Transportasi	Keberadaan Angkutan Umum
(1)	(2)	(3)
1 Kalinongko	1	1
2 Trirejo	1	1
3 Karangrejo	1	3
4 Kalikalong	1	1
5 Rimun	1	1
6 Tepansari	1	3
7 Kaliglagah	1	3
8 Tridadi	1	2
9 Banyuasin Separe	1	1
10 Guyangan	1	1
11 Kalisemo	1	3
12 Loano	1	1
13 Jetis	1	1
14 Maron	1	1
15 Kedungpoh	1	1
16 Kebon Gunung	1	1
17 Mudalrejo	1	1
18 Kemejing	1	3
19 Banyuasin Kembaran	1	1
20 Sedayu	1	3
21 Ngargosari	1	3

Catatan:

Sumber: BPS, Pendataan Potensi Desa (Podes) 2019

Keterangan:

Kolom 2: "1" = Darat, "2" = Air, "3" = Darat dan Air, "4" = Udara

Kolom 3: "1" = Ada, dengan trayek tetap, "2" = Ada, tanpa trayek tetap,

"3" = Tidak ada angkutan umum

Tabel 4.29

Kondisi Jalan Darat Antar Desa/Kelurahan Menurut Desa/Kelurahan di Kecamatan Loano, 2019

Desa/Kelurahan	Jenis Permukaan Jalan	Dapat Dilalui Kendaraan Bermotor Roda 4 atau Lebih
(1)	(2)	(3)
1 Kalinongko	1	1
2 Trirejo	1	1
3 Karangrejo	1	1
4 Kalikalong	1	1
5 Rimun	1	1
6 Tepansari	1	1
7 Kaliglagah	1	1
8 Tridadi	2	1
9 Banyuasin Separe	1	1
10 Guyangan	1	1
11 Kalisemo	1	1
12 Loano	1	1
13 Jetis	1	1
14 Maron	1	1
15 Kedungpoh	1	1
16 Kebon Gunung	1	1
17 Mudalrejo	1	1
18 Kemejing	1	1
19 Banyuasin Kembaran	1	1
20 Sedayu	1	1
21 Ngargosari	2	1

Catatan:

Sumber: BPS, Pendataan Potensi Desa (Podes) 2019

Keterangan:

Kolom 2: "1" = Aspal/Beton, "2" = Diperkeras (kerikil, batu, dll), "3" = Tanah, "4" = Lainnya

Kolom 3: "1" = Sepanjang tahun, "2" = Sepanjang tahun kecuali saat kondisi tertentu,

"3" = Selama musim kemarau, "4" = Tidak dapat dilalui sepanjang tahun

Tabel 4.30 Keberadaan Kantor Pos/Pos Pembantu/Rumah Pos dan Perusahaan/Agen Jasa Ekspedisi Swasta Menurut Desa/Kelurahan di Kecamatan Loano, 2019

Desa/Kelurahan	Kantor Pos/Pos Pembantu/Rumah Pos	Perusahaan/Agen Jasa Ekspedisi Swasta
(1)	(2)	(3)
1 Kalinongko	4	4
2 Trirejo	4	4
3 Karangrejo	4	4
4 Kalikalong	4	4
5 Rimun	4	4
6 Tepansari	4	4
7 Kaliglagah	4	4
8 Tridadi	1	4
9 Banyuasin Separe	4	4
10 Guyangan	4	4
11 Kalisemo	4	4
12 Loano	1	1
13 Jetis	1	4
14 Maron	4	1
15 Kedungpoh	4	4
16 Kebon Gunung	4	4
17 Mudalrejo	4	4
18 Kemejing	4	4
19 Banyuasin Kembaran	1	1
20 Sedayu	4	4
21 Ngargosari	4	4

Catatan:

Sumber: BPS, Pendataan Potensi Desa (Podes) 2019

Keterangan:

Kolom 2 dan 3: "1" = Beroperasi, "2" = Jarang Beroperasi, "3" = Tidak beroperasi
"4" = Tidak Ada

5

PERTANIAN, PERKEBUNAN, PETERNAKAN DAN KEHUTANAN

Tanah Sawah Berpengairan Teknis adalah sawah yang memperoleh pengairan, dimana saluran pemberi terpisah dari saluran pembuang, agar penyediaan dan pembagian irigasi dapat sepenuhnya diatur dan diukur dengan mudah. Jaringan macam ini biasanya terdiri saluran induk, sekunder dan tertier. Saluran induk dan sekunder serta bangunannya, dibangun dan dikuasai oleh pemerintah.

Tanah Sawah Berpengairan Setengah Teknis adalah sawah yang memperoleh pengairan seperti halnya berpengairan teknis akan tetapi Pemerintah hanya menguasai bangunan penyadap induk untuk dapat mengatur dan mengukur pemasukan air sedangkan pada jaringan selanjutnya tidak diukur dan dikuasai pemerintah.

Tanah Sawah Berpengairan Sederhana adalah sawah yang memperoleh pengairan, dimana cara pembagian serta pembangunan airnya belum diatur, walaupun pemerintah sudah ikut membangun sebagian dari jaringan tersebut (misalnya biaya membuat dam/bendungan).

Tanah Sawah Tadah Hujan adalah sawah yang pengairannya tergantung dari air hujan.

Tanah Sawah Pasang Surut adalah sawah yang pengairannya tergantung pada air sungai yang dipengaruhi pasang surutnya air laut.

Tabel 5.1 Luas Area Bimas/Inmas Musim Tanam 1 dan Musim Tanam 2 Di Kecamatan Loano, 2019

Desa/Kelurahan	MT 1 (Ha)	MT 2 (Ha)	Jumlah
(1)	(2)	(3)	(4)
1. Kalinongko	45	56	101
2. Trirejo	72	98	170
3. Karangrejo	84	90	174
4. Kalikalong	36	26	62
5. Rimun	14	6	20
6. Tepansari	15	16	31
7. Kaliglagah	22	29	51
8. Tridadi	50	41	91
9. Banyuasin Separe	29	27	56
10. Guyangan	17	23	40
11. Kalisemo	57	60	117
12. Loano	163	240	403
13. Jetis	86	101	187
14. Maron	96	137	233
15. Kedungpoh	77	107	184
16. Kebon Gunung	101	120	221
17. Mudalrejo	63	70	133
18. Kemejing	25	20	45
19. Banyuasin Kembaran	26	29	55
20. Sedayu	90	141	231
21. Ngargosari	40	46	86
Loano	1 208	1 483	2 691

Sumber Data : BPP Kecamatan Loano

Tabel 5.2 Luas Tanaman Palawija Menurut Desa/ Kelurahan Di Kecamatan Loano, 2019

Desa/Kelurahan	Jagung (Ha)	Ubi Kayu (Ha)	Ubi Jalar (Ha)	Kacang Tanah (Ha)	Kedelai (Ha)
(1)	(2)	(3)	(4)	(5)	(6)
1. Kalinongko	9	-	-	-	-
2. Trirejo		-	-	-	-
3. Karangrejo	22	-	-	-	-
4. Kalikalong	2	-	-	-	-
5. Rimun	4	-	-	-	-
6. Tepansari	9	-	-	-	-
7. Kaliglagah	9	-	-	-	-
8. Tridadi	11	-	-	-	-
9. Banyuasin Separe	6	-	-	-	-
10. Guyangan	9	-	-	-	-
11. Kalisemo	19	-	-	-	-
12. Loano	-	-	-	-	-
13. Jetis	10	29	-	-	-
14. Maron	27	-	-	-	-
15. Kedungpoh	16	-	-	-	-
16. Kebon Gunung	31	-	-	-	-
17. Mudalrejo	11	1	-	-	-
18. Kemejing	6	-	-	-	-
19. Banyuasin Kembaran	13	-	-	-	-
20. Sedayu	12	-	-	-	-
21. Ngargosari	11	-	-	-	-
Loano	237	30	0	0	0

Sumber Data : BPP Kecamatan Loano

Tabel 5.3 Luas Tanaman Sayuran Menurut Desa/ Kelurahan dan Jenis Sayuran Di Kecamatan Loano, 2019

Desa/Kelurahan	Kacang Panjang (Ha)	Cabe Merah (Ha)	Cabe Rawit (Ha)	Tomat (Ha)
(1)	(2)	(3)	(4)	(5)
1. Kalinongko	-	-	-	-
2. Trirejo	-	-	-	-
3. Karangrejo	-	-	-	-
4. Kalikalong	-	-	-	-
5. Rimun	-	-	-	-
6. Tepansari	-	-	-	-
7. Kaliglagah	-	-	-	-
8. Tridadi	-	-	-	-
9. Banyuasin Separe	-	-	-	-
10. Guyangan	-	-	-	-
11. Kalisemo	-	-	-	-
12. Loano	1	1	-	-
13. Jetis	-	-	-	-
14. Maron	-	-	-	-
15. Kedungpoh	-	-	-	-
16. Kebon Gunung	-	-	-	-
17. Mudalrejo	-	-	-	-
18. Kemejing	-	-	-	-
19. Banyuasin Kembaran	-	-	-	-
20. Sedayu	-	-	-	-
21. Ngargosari	-	-	-	-
Loano	1	1	0	0

Sumber Data : BPP Kecamatan Loano

Tabel 5.4

Jumlah Ternak Di Kecamatan Loano, 2019

Desa/Kelurahan	Sapi	Kerbau	Kuda
(1)	(2)	(3)	(4)
1. Kalinongko	19	2	-
2. Trirejo	36	2	8
3. Karangrejo	25	-	-
4. Kalikalong	8	2	-
5. Rimun	8	4	-
6. Tepansari	12	3	-
7. Kaliglagah	10	8	-
8. Tridadi	15	5	-
9. Banyuasin Separe	14	4	-
10. Guyangan	20	4	-
11. Kalisemo	10	9	-
12. Loano	20	4	2
13. Jetis	6	6	-
14. Maron	5	10	-
15. Kedungpoh	110	20	-
16. Kebon Gunung	50	4	-
17. Mudalrejo	6	4	-
18. Kemejing	11	4	-
19. Banyuasin Kembaran	10	3	-
20. Sedayu	60	-	-
21. Ngargosari	16	-	-
Loano	471	98	10

Sumber Data : BPP Kecamatan Loano

Lanjutan Tabel 5.4

Desa/Kelurahan	Kambing	Domba	Kambing PE	Kelinci
(1)	(5)	(6)	(7)	(8)
1. Kalinongko	320	-	-	20
2. Trirejo	250	-	-	-
3. Karangrejo	375	75	-	40
4. Kalikalong	300	-	-	-
5. Rimun	250	-	-	-
6. Tepansari	300	-	-	-
7. Kaliglagah	300	-	-	20
8. Tridadi	400	-	-	30
9. Banyuasin Separe	300	-	-	-
10. Guyangan	300	-	-	-
11. Kalisemo	503	5	-	-
12. Loano	225	-	-	-
13. Jetis	320	-	-	-
14. Maron	324	-	-	-
15. Kedungpoh	750	-	-	-
16. Kebon Gunung	500	20	-	20
17. Mudalrejo	300	-	-	-
18. Kemejing	325	-	-	-
19. Banyuasin Kembaran	225	100	-	50
20. Sedayu	1260	-	-	-
21. Ngargosari	484	-	-	-
Loano	8 311	200	0	180

Sumber Data : BPP Kecamatan Loano

Tabel 5.5

Jumlah Ternak Unggas Di Kecamatan Loano, 2019

Desa/Kelurahan	Ayam Buras	Ayam Pedaging	Itik Manila	Bebek
(1)	(2)	(3)	(4)	(5)
1. Kalinongko	1700	-	-	-
2. Trirejo	1700	-	-	-
3. Karangrejo	2300	5000	100	300
4. Kalikalong	2400	10000	100	-
5. Rimun	1500	2000	100	-
6. Tepansari	1500	-	-	-
7. Kaliglagah	1750	-	100	80
8. Tridadi	2350	-	100	-
9. Banyuasin Separe	2.100	-	200	300
10. Guyangan	1000	2000	-	-
11. Kalisemo	1200	-	200	100
12. Loano	1025	-	75	-
13. Jetis	2200	-	50	200
14. Maron	2034	2000	-	100
15. Kedungpoh	1200	1000	200	400
16. Kebon Gunung	2000	-	100	200
17. Mudalrejo	2005	4000	200	-
18. Kemejing	1250	-	100	-
19. Banyuasin Kembaran	1500	2500	75	-
20. Sedayu	1250	23000	500	50
21. Ngargosari	1700	20000	100	50
Loano	35 664	71 500	2 300	1 780

Sumber Data : BPP Kecamatan Loano

Tabel 5.6

Jumlah Produksi Perikanan Di Kecamatan Loano, 2019

Desa/Kelurahan	Produksi Ikan Air Tawar (Kg)	Total Produksi (Kg)	Jumlah RTP (Orang)
(1)	(2)	(3)	(4)
1. Kalinongko	320	320	29
2. Trirejo	2,600	2600	47
3. Karangrejo	1,240	1240	40
4. Kalikalong	456	456	32
5. Rimun	300	300	44
6. Tepansari	426	426	21
7. Kaliglagah	320	320	15
8. Tridadi	1,260	1260	24
9. Banyuasin Separe	468	468	40
10. Guyangan	370	370	15
11. Kalisemo	890	890	44
12. Loano	14,300	14300	132
13. Jetis	1,360	1360	62
14. Maron	62,200	62200	84
15. Kedungpoh	6,800	6800	79
16. Kebon Gunung	2,670	2670	45
17. Mudalrejo	4,720	4720	45
18. Kemejing	660	660	16
19. Banyuasin Kembaran	580	580	26
20. Sedayu	1,400	1400	90
21. Ngargosari	420	420	27
Loano	103 760	103 760	957

Sumber Data : BPP Kecamatan Loano

6

PDRB

Produk Domestik Regional Bruto (PDRB) merupakan nilai tambah bruto seluruh barang dan jasa yang tercipta atau dihasilkan oleh wilayah domestik suatu daerah yang timbul akibat berbagai aktivitas ekonomi dalam suatu periode tertentu tanpa memperhatikan apakah faktor produksi yang dimiliki residen atau nonresiden. Penyusunan PDRB dapat dilakukan melalui 3 (tiga) pendekatan yaitu pendekatan produksi, pengeluaran, dan pendapatan yang disajikan atas dasar harga berlaku dan harga konstan.

PDRB atas dasar harga berlaku disusun berdasarkan harga yang berlaku pada periode penghitungan, dan bertujuan untuk melihat struktur perekonomian. Sedangkan PDRB atas dasar harga konstan disusun berdasarkan harga pada tahun dasar dan bertujuan untuk mengukur pertumbuhan ekonomi.

Tabel 6.1 Produk Domestik Regional Bruto Kabupaten Purworejo Atas Dasar Harga Berlaku Menurut Lapangan Usaha (Juta Rupiah), 2018 - 2019

Kategori	Uraian	2018	2019
(1)	(2)	(3)	(4)
A	Pertanian, Kehutanan, dan Perikanan	4,077,521.66	4,181,815.41
B	Pertambangan dan Penggalian	134,842.34	145,604.91
C	Industri Pengolahan	3,290,900.84	3,551,986.45
D	Pengadaan Listrik dan Gas	13,864.01	14,602.97
E	Pengadaan Air, Pengelolaan Sampah, dan Daur Ulang	9,741.79	10,319.85
F	Konstruksi	1 556 876.09	1 696 261.64
G	Perdagangan Besar dan Eceran, Reparasi Mobil dan Sepeda Motor	2 170 630.89	2 353 502.62
H	Transportasi dan Pergudangan	888 850.37	979 847.83
I	Penyediaan Akomodasi dan Makan Minum	366 054.97	400 107.01
J	Informasi dan Komunikasi	909 889.45	1 018 133.62
K	Jasa Keuangan dan Asuransi	633 454.41	663 548.57
L	Real Estate	351 251.36	375 013.89
M,N	Jasa Perusahaan	54 612.03	61 572.17
O	Administrasi Pemerintahan, Pertahanan, dan Jaminan Sosial Wajib	691 663.01	727 059.22
P	Jasa Pendidikan	1 565 365.40	1 727 226.27
Q	Jasa Kesehatan dan Kegiatan Sosial	290 891.69	317 047.36
R,S,T,U	Jasa Lainnya	409 833.11	449 190.56
Produk Domestik Regional Bruto (PDRB)		17 416 243.42	18 672 840.35

Sumber Data : BPS Kabupaten Purworejo

Tabel 6.2 Produk Domestik Regional Bruto Kabupaten Purworejo Atas Dasar Harga Konstan Tahun 2010 (Juta Rupiah), 2018 - 2019

Kategori	Uraian	2018	2019
(1)	(2)	(3)	(4)
A	Pertanian, Kehutanan, dan Perikanan	2 736 644.01	2 759 875.06
B	Pertambangan dan Penggalian	86 257.44	92 052.60
C	Industri Pengolahan	2 240 760.91	2 379 192.91
D	Pengadaan Listrik dan Gas	11 735.51	12 346.80
E	Pengadaan Air, Pengelolaan Sampah, dan Daur Ulang	8 703.17	9 065.41
F	Konstruksi	1 124 930.80	1 189 290.73
G	Perdagangan Besar dan Eceran, Reparasi Mobil dan Sepeda Motor	1 727 560.58	1 834 966.20
H	Transportasi dan Pergudangan	761 243.08	821 833.56
I	Penyediaan Akomodasi dan Makan Minum	288 981.05	311 218.17
J	Informasi dan Komunikasi	894 524.24	990 779.56
K	Jasa Keuangan dan Asuransi	428 449.03	441 851.26
L	Real Estate	288 661.95	304 566.11
M,N	Jasa Perusahaan	38 956.91	42 705.30
O	Administrasi Pemerintahan, Pertahanan, dan Jaminan Sosial Wajib	491 432.34	509 574.02
P	Jasa Pendidikan	1 005 615.43	1 081 662.89
Q	Jasa Kesehatan dan Kegiatan Sosial	214 116.27	228 949.08
R,S,T,U	Jasa Lainnya	321 805.33	350 844.55
Produk Domestik Regional Bruto (PDRB)		12 670 378.05	13 360 774.21

Sumber Data : BPS Kabupaten Purworejo

Tabel 6.3 Distribusi Persentase Produk Domestik Regional Bruto Kabupaten Purworejo Atas Dasar Harga Berlaku Menurut Lapangan Usaha (Persen), 2018 - 2019

Kategori	Uraian	2018	2019
(1)	(2)	(3)	(4)
A	Pertanian, Kehutanan, dan Perikanan	23.41	22.40
B	Pertambangan dan Penggalian	0.77	0.78
C	Industri Pengolahan	18.90	19.02
D	Pengadaan Listrik dan Gas	0.08	0.08
E	Pengadaan Air, Pengelolaan Sampah, dan Daur Ulang	0.06	0.06
F	Konstruksi	8.94	9.08
G	Perdagangan Besar dan Eceran, Reparasi Mobil dan Sepeda Motor	12.46	12.60
H	Transportasi dan Pergudangan	5.10	5.25
I	Penyediaan Akomodasi dan Makan Minum	2.10	2.14
J	Informasi dan Komunikasi	5.22	5.45
K	Jasa Keuangan dan Asuransi	3.64	3.55
L	Real Estate	2.02	2.01
M,N	Jasa Perusahaan	0.31	0.33
O	Administrasi Pemerintahan, Pertahanan, dan Jaminan Sosial Wajib	3.97	3.89
P	Jasa Pendidikan	8.99	9.25
Q	Jasa Kesehatan dan Kegiatan Sosial	1.67	1.70
R,S,T,U	Jasa Lainnya	2.35	2.41
Produk Domestik Regional Bruto (PDRB)		100.00	100.00

Sumber Data : BPS Kabupaten Purworejo

Tabel 6.4 Laju Pertumbuhan Produk Domestik Regional Bruto Kabupaten Purworejo Atas Dasar Harga Konstan 2010 Menurut Lapangan Usaha (Persen), 2018 - 2019

Kategori	Uraian	2018	2019
(1)	(2)	(3)	(4)
A	Pertanian, Kehutanan, dan Perikanan	1.85	0.85
B	Pertambangan dan Penggalian	2.09	6.72
C	Industri Pengolahan	5.86	6.18
D	Pengadaan Listrik dan Gas	5.22	5.21
E	Pengadaan Air, Pengelolaan Sampah, dan Daur Ulang	4.89	4.16
F	Konstruksi	6.56	5.72
G	Perdagangan Besar dan Eceran, Reparasi Mobil dan Sepeda Motor	5.10	6.22
H	Transportasi dan Pergudangan	5.55	7.96
I	Penyediaan Akomodasi dan Makan Minum	6.88	7.70
J	Informasi dan Komunikasi	11.53	10.76
K	Jasa Keuangan dan Asuransi	3.17	3.13
L	Real Estate	5.48	5.51
M,N	Jasa Perusahaan	9.39	9.62
O	Administrasi Pemerintahan, Pertahanan, dan Jaminan Sosial Wajib	3.60	3.69
P	Jasa Pendidikan	7.77	7.56
Q	Jasa Kesehatan dan Kegiatan Sosial	8.54	6.93
R,S,T,U	Jasa Lainnya	9.52	9.02
Produk Domestik Regional Bruto (PDRB)		5.38	5.45

Sumber Data : BPS Kabupaten Purworejo

Tabel 6.5 Indeks Harga Implisit Produk Domestik Regional Bruto Kabupaten Purworejo Menurut Lapangan Usaha, 2018 - 2019

Kategori	Uraian	2018	2019
(1)	(2)	(3)	(4)
A	Pertanian, Kehutanan, dan Perikanan	149.00	151.52
B	Pertambangan dan Penggalian	156.33	158.18
C	Industri Pengolahan	146.87	149.29
D	Pengadaan Listrik dan Gas	118.14	118.27
E	Pengadaan Air, Pengelolaan Sampah, dan Daur Ulang	111.93	113.84
F	Konstruksi	138.40	142.63
G	Perdagangan Besar dan Eceran, Reparasi Mobil dan Sepeda Motor	125.65	128.26
H	Transportasi dan Pergudangan	116.76	119.23
I	Penyediaan Akomodasi dan Makan Minum	126.67	128.56
J	Informasi dan Komunikasi	101.72	102.76
K	Jasa Keuangan dan Asuransi	147.85	150.17
L	Real Estate	121.68	123.13
M,N	Jasa Perusahaan	140.19	144.18
O	Administrasi Pemerintahan, Pertahanan, dan Jaminan Sosial Wajib	140.74	142.68
P	Jasa Pendidikan	155.66	159.68
Q	Jasa Kesehatan dan Kegiatan Sosial	135.86	138.48
R,S,T,U	Jasa Lainnya	127.35	128.03
Produk Domestik Regional Bruto (PDRB)		137.46	139.76

Sumber Data : BPS Kabupaten Purworejo

Tabel 6.6 Laju Pertumbuhan Indeks Harga Implisit Produk Domestik Regional Bruto Kabupaten Purworejo Menurut Lapangan Usaha (Persen), 2018 - 2019

Kategori	Uraian	2018	2019
(1)	(2)	(3)	(4)
A	Pertanian, Kehutanan, dan Perikanan	2.69	1.69
B	Pertambangan dan Penggalian	1.82	1.18
C	Industri Pengolahan	3.04	1.65
D	Pengadaan Listrik dan Gas	3.09	0.12
E	Pengadaan Air, Pengelolaan Sampah, dan Daur Ulang	0.30	1.70
F	Konstruksi	4.41	3.06
G	Perdagangan Besar dan Eceran, Reparasi Mobil dan Sepeda Motor	2.38	2.08
H	Transportasi dan Pergudangan	0.82	2.11
I	Penyediaan Akomodasi dan Makan Minum	1.05	1.49
J	Informasi dan Komunikasi	-0.06	1.03
K	Jasa Keuangan dan Asuransi	3.42	1.57
L	Real Estate	2.11	1.19
M,N	Jasa Perusahaan	2.80	2.85
O	Administrasi Pemerintahan, Pertahanan, dan Jaminan Sosial Wajib	1.37	1.38
P	Jasa Pendidikan	2.43	2.58
Q	Jasa Kesehatan dan Kegiatan Sosial	1.21	1.93
R,S,T,U	Jasa Lainnya	0.84	0.53
Produk Domestik Regional Bruto (PDRB)		2.30	1.67

Sumber Data : BPS Kabupaten Purworejo

DATA

MENCERDASKAN BANGSA

— *Enlighten The Nation* —



**Badan Pusat Statistik
Kabupaten Purworejo**

BPS - Statistics of Purworejo Regency

Jl. Banyuurip, Purworejo. 54171. Telepon: (0275) 321218

Homepage: <https://purworejokab.bps.go.id> Email: bps3306@bps.go.id

