

STATISTIK DAERAH KECAMATAN TOPOS

2016



**BADAN PUSAT STATISTIK
KABUPATEN LEBONG**

BPS - STATISTICS OF LEBONG REGENCY

STATISTIK DAERAH KECAMATAN TOPOS

2016



STATISTIK DAERAH KECAMATAN TOPOS 2016

No. ISBN :
No.Publikasi : 17070.1621
Katalog BPS : 1101002.1707011
Ukuran Buku : 17,6 cm x 25 cm
Jumlah Halaman : vii + 23 Halaman

Naskah/Layout : BPS Kabupaten Lebong
Gambar Kulit : BPS Kabupaten Lebong
Diterbitkan oleh : BPS Kabupaten Lebong
Dicetak oleh : BPS Kabupaten Lebong

Boleh dikutip dengan menyebutkan sumbernya.

<https://lebongkab.bps.go.id>



KATA PENGANTAR

Publikasi Statistik Daerah Kecamatan Topos 2016 diterbitkan oleh Badan Pusat Statistik Kabupaten Lebong yang berisi berbagai data dan informasi terpilih seputar Kecamatan Topos yang dianalisis secara sederhana untuk membantu pengguna data memahami perkembangan pembangunan serta potensi yang ada di Kabupaten Lebong.

Publikasi Statistik Daerah Kecamatan Topos 2016 diterbitkan untuk melengkapi publikasi-publikasi statistik yang sudah terbit secara rutin setiap tahun. Berbeda dengan publikasi-publikasi yang sudah ada, publikasi ini lebih menekankan pada analisis.

Materi yang disajikan dalam Statistik Daerah Kecamatan Topos 2016 memuat berbagai informasi/indikator terpilih yang terkait dengan pembangunan di berbagai sektor kabupaten dan diharapkan dapat menjadi bahan rujukan/kajian dalam perencanaan dan evaluasi kegiatan pembangunan.

Kritik dan saran konstruktif berbagai pihak kami harapkan untuk penyempurnaan penerbitan mendatang. Semoga publikasi ini mampu memenuhi tuntutan kebutuhan data statistik, baik oleh instansi/dinas pemerintah, swasta, kalangan akademis maupun masyarakat luas.

**KEPALA BADAN PUSAT STATISTIK
KABUPATEN LEBONG**

YULIAN EFENDI, S.E



DAFTAR ISI

1. Keadaan Geografi	1
2. Pemerintahan	2
3. Kependudukan	3
4. Pendidikan	4
5. Kesehatan	5
6. Pertanian dan Peternakan	6
7. Pariwisata	7
8. Pertambangan dan Energi	8
9. Pendapatan Regional	9
Lampiran Tabel	11

KEADAAN GEOGRAFI

1

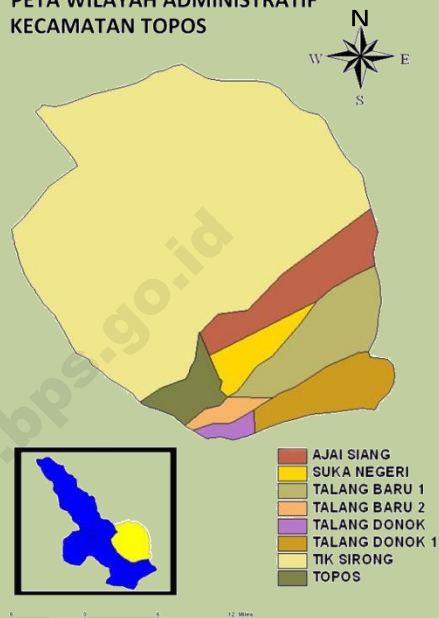
Kecamatan Topos merupakan kecamatan terjauh dari Ibukota Kabupaten yakni sejauh ± 60 Km dengan waktu tempuh selama hampir 1,5 jam dengan kendaraan bermotor roda dua.

Secara geografis, Kecamatan Topos berada dalam kawasan perbukitan, dan hampir seluruh wilayahnya adalah kawasan hutan dan lahan pertanian. Wilayah pemukiman penduduk umumnya berada di sepanjang jalan raya dan satu-satunya jalan penghubung untuk keluar dari Kecamatan Topos.

Kecamatan Topos sebelumnya adalah bagian dari Kecamatan Rimbo Pengadang. Sebagai kecamatan baru, Kecamatan Topos memiliki wilayah administratif seluas 34.428 hektar. Sedangkan desa-desa dan kelurahan di Kecamatan Topos masih belum memiliki batas-batas wilayah definitif.

Secara umum, kondisi iklim Kecamatan Topos sama dengan kondisi Kabupaten Lebong. Menurut ketinggian, Kecamatan Topos berada di ketinggian antara 400 – 1100 mdpl.

PETA WILAYAH ADMINISTRATIF
KECAMATAN TOPOS



Batas-batas wilayah :

Utara : TNKS dan Propinsi Sumsel
Timur : TNKS dan Propinsi Sumsel
Selatan : Kec. Rimbo Pengadang
Barat : Kec. Lebong Sakti, Kec. Bingin Kuning dan Kec. Lebong Selatan

Statistik Umum Keadaan Iklim di Kecamatan Topos, 2015

URAIAN	
Luas	34 428 Ha
Rata-rata Curah Hujan	148,25 mm

Sumber : Lebong dalam Angka 2016

2

PEMERINTAHAN

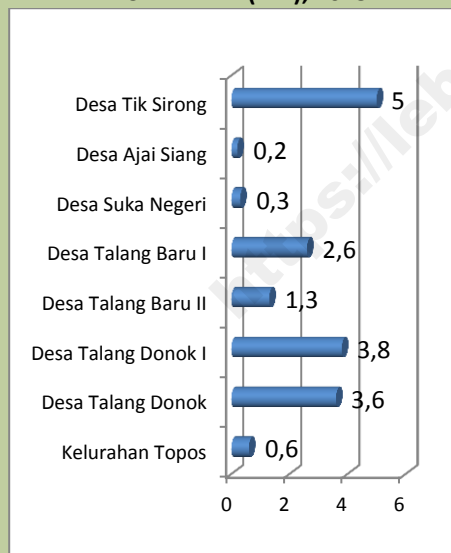
Kantor pemerintahan Kecamatan telah menggunakan gedung baru yang berada di atas Bukit.

Jumlah Pegawai di Kantor Kecamatan Topos, 2015

Status Pegawai	Jumlah
Pegawai Negeri Sipil	12
Tenaga Kontrak / Honorer	0

Sumber : Kantor Kecamatan Topos

JARAK DESA/KELURAHAN KE KANTOR KECAMATAN (KM), 2015



Sumber : Kantor Kecamatan Topos

Sebagaimana Peraturan Daerah Nomor 11 Tahun 2008, Kecamatan Topos terdiri atas 8 wilayah administratif yakni :

1. Kelurahan Topos,
2. Desa Talang Donok,
3. Desa Talang Donok I,
4. Desa Talang Baru I,
5. Desa Talang Baru II,
6. Desa Suka Negeri,
7. Desa Ajai Siang,
8. Desa Tik Sirong.

Fungsi pemerintahan di Kecamatan Topos sudah definitif dan telah berjalan sebagaimana tugas dan fungsi Kecamatan. Jam kerja kantor mengikuti kebijakan Pemerintah Daerah Kabupaten yakni 6 hari kerja.

Untuk melakukan pelayanan masyarakat, di Kantor Kecamatan Topos telah ada 12 Pegawai Negeri Sipil.

KEPENDUDUKAN

3

Kepadatan Penduduk Kecamatan Topos sebesar
17 jiwa per Km²

Penduduk Kecamatan Topos di tahun 2015 mencapai 6.252 jiwa, yang terdiri atas 3.158 jiwa penduduk laki-laki dan 3.094 jiwa penduduk perempuan.

Sex rasio (rasio jenis kelamin) penduduk di Kecamatan Topos adalah 102 persen, artinya jumlah penduduk laki-laki dibanding perempuan adalah 102 : 100.

Karena pertambahan penduduk di Kecamatan Topos tidak terlalu besar, tingkat kepadatan penduduknya masih di angka 17 jiwa per Km².

STATISTIK KEPENDUDUKAN KECAMATAN TOPOS, 2015

URAIAN

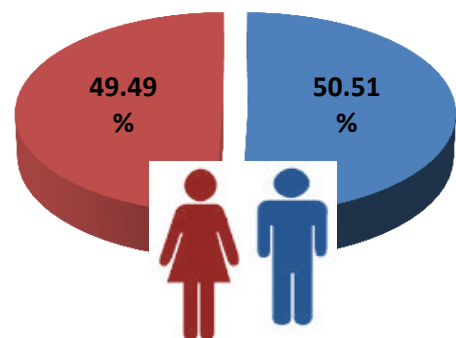
Laki-Laki (jiwa)	3.158
Perempuan (jiwa)	3.094
Total (jiwa)	6.252
Sex Rasio (%)	102
Kepadatan Penduduk/Km ²	17

Sumber : Leborg Dalam Angka, 2016

Tahukah Anda

Di Desa Tik Sirong terdapat Unit Permukiman Transmigrasi yang 50% berasal dari Jawa dan 50 persen lainnya adalah penduduk di Kecamatan Topos.

Perbandingan Penduduk Laki-Laki dengan Penduduk Perempuan di Kecamatan Topos, 2015



Sumber : Leborg Dalam Angka, 2016

4

PENDIDIKAN

Penduduk Topos tidak perlu keluar kecamatan untuk mendapatkan Pendidikan karena sarana Pendidikan dari Tingkat SD hingga SMA sudah tersedia di dalam kecamatan.

STATISTIK SEKOLAH DI KECAMATAN TOPOS, 2015

Tingkat Pendidikan	Jumlah Sekolah	Jumlah Kelas	Jumlah Guru
SD	6	42	70
SMP	3	18	44
SMA	1	9	21
Jumlah	10	71	131

Sumber : Dinas Pendidikan Nasional Lebong, 2015

Jumlah Murid, Guru dan Rasio Menurut Jenjang Pendidikan di Kecamatan Topos

Jenjang Pendidikan	Murid	Guru	Rasio
TK/PAUD	20	5	4
SD	837	70	11,96
SMP	881	44	20,02
SMA	*	*	*

*) Data dari dinas terkait tidak tersedia

Di Kecamatan Topos, sudah ada sekolah mulai dari tingkatan Sekolah Dasar (SD) hingga Sekolah Lanjutan Atas (SMA). Artinya, masyarakat di kecamatan Topos tidak perlu jauh-jauh keluar Kecamatan untuk mendapatkan pendidikan yang layak. Apalagi seluruh tingkat pendidikan adalah sekolah negeri yang sudah dijamin pemerintah mengenai standar pendidikan dan keuangannya.

Dari penelusuran ke sekolah-sekolah khususnya sekolah lanjutan (tingkat menengah dan tingkat atas), fasilitas sekolah yang dapat menunjang kegiatan belajar mengajar di sekolah seperti laboratorium, keberadaannya masih jauh dari lengkap apalagi modern. Minimnya fasilitas ini sangat mempengaruhi standar pendidikan yang secara nasional sudah ditetapkan pemerintah.

Layanan "jemput sehat" yang dilakukan Puskesmas untuk memaksimalkan layanan kesehatan di Kecamatan Topos

Dalam mewujudkan masyarakat yang sejahtera, salah satu indikator yang perlu diperhatikan pemerintah adalah sarana dan tenaga kesehatan.

Puskesmas yang berada di Kelurahan Topos menjadi satu-satunya tempat rujukan kesehatan umum sementara karena jarak tempuh yang cukup jauh untuk ke sarana kesehatan lain di luar kecamatan dan tidak ada transportasi umum.

Untuk memberikan pelayanan pada program Keluarga Berencana, di Kecamatan Topos sudah memiliki Posyandu, PPKB, dan Sub PPKB yang gencar memberikan pelayanan kepada keluarga khususnya pada Pasangan Usia Subur (PUS).

STATISTIK KESEHATAN DI KECAMATAN TOPOS, 2015

FASILITAS KESEHATAN	JUMLAH
Puskesmas	1
Puskesmas Pembantu	1
Posyandu	8
Poskesdes	2
Puskesmas Keliling	1
Sub PPKB	16

TENAGA MEDIS	JUMLAH
Sarjana Keperawatan	4
Paramedik Perawat	6
Bidan	6
Sarjana Kesehatan Masyarakat	2

PELAYANAN KB	JUMLAH
Pasangan Usia Subur	1.379
Akseptor Aktif	961
Akseptor Baru	283

PUS Aktif Pengguna Alat KB	JUMLAH
IUD	155
Pil	393
Kondom	78
OV	0
MOW	0
MOP	9
Suntik	449
Implant	131

Sumber : Leborg dalam Angka, 2016

6 PERTANIAN DAN PETERNAKAN

Topos Potensial penghasil Padi namun belum diupayakan 2 kali masa tanam dalam 1 tahun.

STATISTIK SEKTOR PERTANIAN DI KECAMATAN TOPOS, 2015

Uraian	Jumlah
Kelompok Tani Pemula	59
Kelompok Tani Lanjut	10
Total Anggota	1 519
Jumlah Gapoktan	9
Total Kelompok	44
Jumlah PPL	11
Luas Panen Padi Sawah	459 Ha
Produksi Padi Sawah	2.506 Ton

Sumber : Lebong dalam Angka 2016

JUMLAH RUMAH TANGGA USAHA PERTANIAN

Hasil Sensus	Jumlah
2003	1.574
2013	1.470

Sumber : BPS Provinsi Bengkulu

Peranan sektor pertanian sangat penting dalam perekonomian di Kabupaten Lebong, khususnya Kecamatan Topos. Tanaman padi sawah menjadi salah satu potensi pertanian yang banyak di usahakan penduduk di Kecamatan Topos. Pada Tahun 2015, luas panen padi sawah yakni 459 hektar dengan produksi sebesar 2.506 Ton.

Jumlah rumah tangga usaha pertanian menurut hasil sensus pertanian 2013, terdapat penurunan jumlah dibandingkan dengan hasil sensus pertanian tahun 2003 (turun 104 ruta). Salah satu alasan menurunnya jumlah ini antara lain beralihnya status ekonomi dari berusaha sendiri menjadi menerima hasil usaha (bagi hasil) atau tidak memiliki usaha pertanian lagi.

Objek wisata di Topos kurang mendapat perhatian karena tidak dikelola dengan baik

Sebagai salah satu kecamatan yang menjadi hulu dari Sungai Ketahun, Kecamatan Topos memiliki sungai dengan arus yang cukup deras. Derasnya aliran sungai ini dapat dimanfaatkan sebagai objek wisata dan pada akhirnya akan meningkatkan perekonomian masyarakat di daerah.

Saat ini objek wisata yang sedang dikembangkan adalah wisata Arung Jeram. Beberapa aktifitas arung jeram sudah mulai dilakukan. Namun masih minimnya sosialisasi sehingga potensi ini masih belum dimanfaatkan maksimal oleh wisatawan.

Benda cagar budaya yang menjadi objek wisata terkenal di Topos adalah Makam Keramat Topos yang berada di perbatasan Desa Talang Baru I dan Kelurahan Topos. Objek wisata religi ini yang menjadikan Topos di kenal khususnya yang memahami Kebudayaan Rejang.

BENDA CAGAR BUDAYA YANG ADA DI KECAMATAN TOPOS, 2015

Benda Cagar Budaya
- Keramat Topos
- Situs Tepok Reginang
- Situs Malin Janggut
- Situs Tanah Majapahit

Sumber : Lebong Dalam Angka 2016

TAHUKAH ANDA

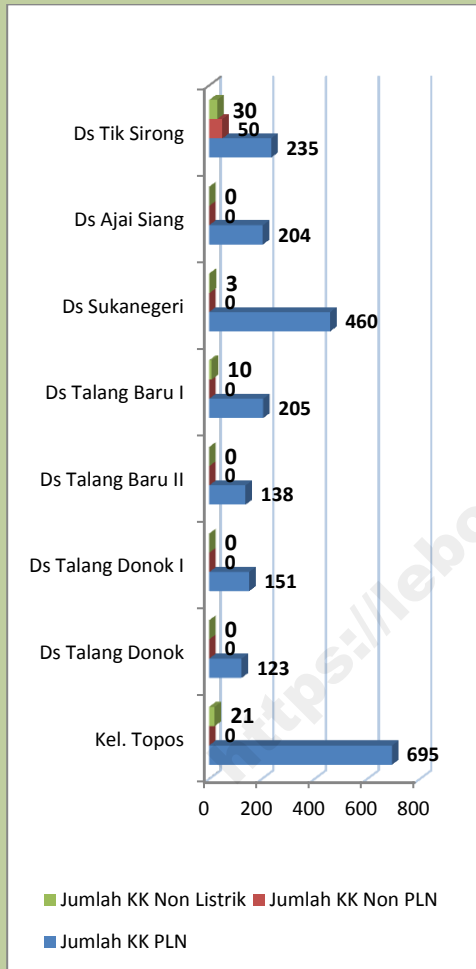
Topos, sejarahnya adalah kutai (desa) dari jurukalang (salah satu dari empat petulai yakni Jurukalang, Bermari, Selupu, dan Tubei) dan merupakan salah satu desa tertua di Kabupaten Lebong.



PERTAMBANGAN DAN ENERGI

Desa Tik Sirong Sudah Mendapatkan Aliran Listrik dari PLN melalui bantuan Listrik Desa dari Kementerian PU

JUMLAH KELUARGA PENGGUNA LISTRIK DI KECAMATAN TOPOS, 2015*



*) data 2015 tidak tersedia, menggunakan data 2014

Keterangan :

- PLN : termasuk KK yang menyambung ke KK lainnya.
- Non PLN : Genset, Tenaga Surya, Tenaga Air
- Non Listrik : Obor, Lilin, Pelita, Petromak, dll

Sumber : Kepala Desa/Kelurahan, 2014

Kecamatan Topos hingga saat ini potensi pertambangan belum ditemukan. Beberapa kegiatan penambangan baik pasir maupun batu kali terjadi di sekitar aliran Sungai Ketahun yang diyakini tidak memiliki izin penggalian/penambangan.

Untuk kebutuhan energi khususnya listrik, seluruh desa/kelurahan di Kecamatan Topos sudah mendapat sumber listrik dari PLN. Pada tahun 2013, Desa Tik Sirong telah mendapatkan aliran listrik dari PLN melalui program listrik desa dari Kementerian PU.

Tidak semua rumah tangga di Kecamatan Topos benar-benar beralih ke bahan bakar gas. Karena selain untuk mendapatkan kayu masih mudah, juga untuk menghemat uang untuk membeli gas yang sering putus.

PENDAPATAN REGIONAL

9

Realisasi Penerimaan Pajak 2015, Naik

Target pajak di Kecamatan Topos untuk tahun 2015 sebesar Rp. 18.198.057 dengan realisasi sebesar Rp. 16.944.697. Target penerimaan pajak bumi dan bangunan di tahun 2015 mengalami kenaikan dibanding tahun 2014 dengan realisasi penerimaan naik menjadi 93,11 persen.

Penerimaan Pajak Bumi dan Bangunan merupakan sumber penerimaan pajak yang penting bagi pembangunan Kabupaten Lebong. Dan salah satu indikator keberhasilan dari pengelolaan pemerintahan adalah realisasi penerimaan pajak.

Perkembangan Penerimaan Pajak Bumi dan Bangunan di Kecamatan Topos Tahun 2010 - 2015

Tahun	Target	Realisasi	%
2010	16.301.048	728.264	4,47
2011	15.624.144	6.221.164	32,71
2012	19.016.337	5.840.135	30,71
2013	15.788.444	7.900.688	50,04%
2014	17.518.018	11.584.313	66,13%
2015	18.198.057	16.944.697	93,11%

REALISASI PENERIMAAN PAJAK MENURUT DESA/KELURAHAN, 2015

Desa/Kelurahan	% Realisasi	
	2014	2015
Kel Topos	39,65	100,00
Ds Talang Donok	98,18	97,57
Ds Talang Donok I	86,89	59,46
Ds Talang Baru I	30,82	90,66
Ds Talang Baru II	100,00	100,00
Ds Suka Negeri	99,02	100,00
Ds Ajai Siang	100,00	100,00
Ds Tik Sirong	54,83	99,42
Jumlah	66,13	93,11

Sumber : Kecamatan Topos Dalam Angka 2016

Tahukah Anda!

Pendapatan Daerah yang diperoleh dari Pajak akan kembali ke masyarakat dalam bentuk pembangunan infrastruktur.



Aktifitas menanam bibit padi yang diperoleh dari hasil semai



Menjemur kopi di sepanjang jalan desa menjadi hal yang biasa pada masa panen kopi

LAMPIRAN TABEL

<https://lebongkab.bps.go.id>

<https://lebongkab.bps.go.id>

TABEL 3.1 PENDUDUK MENURUT KECAMATAN DI KABUPATEN LEBONG, 2015

(Jiwa)

NAMA KECAMATAN	JENIS KELAMIN		TOTAL
	LAKI-LAKI	PEREMPUAN	
(1)	(2)	(3)	(4)
1. RIMBO PENGADANG	2 551	2 411	4 962
2. TOPOS	3 158	3 094	6 252
3. LEBONG SELATAN	7 643	7 305	14 948
4. BINGIN KUNING	5 324	5 219	10 543
5. LEBONG TENGAH	5 508	5 355	10 863
6. LEBONG SAKTI	4 632	4 580	9 212
7. LEBONG ATAS	2 674	2 526	5 200
8. PADANG BANO	2 916	2 365	5 281
9. PELABAI	3 716	3 517	7 233
10. LEBONG UTARA	8 442	8 279	16 721
11. AMEN	3 889	3 789	7 678
12. URAM JAYA	2 748	2 758	5 506
13. PINANG BELAPIS	2 515	2 276	4 791
TOTAL	55 716	53 474	109 190

Sumber : Lebong Dalam Angka 2016

TABEL 3.2 KEPADATAN PENDUDUK MENURUT KECAMATAN DI KABUPATEN LEBONG, 2013 - 2015

NAMA KECAMATAN	KEPADATAN PENDUDUK (Orang/Km ²)		
	2013	2014	2015
(1)	(2)	(3)	(4)
1. RIMBO PENGADANG	57	57	57
2. TOPOS	18	18	18
3. LEBONG SELATAN	68	68	70
4. BINGIN KUNING	117	117	121
5. LEBONG TENGAH	149	149	153
6. LEBONG SAKTI	100	100	103
7. LEBONG ATAS	136	136	144
8. PADANG BANO	-	-	-
9. PELABAI	167	167	177
10. LEBONG UTARA	507	507	520
11. AMEN	425	425	444
12. URAM JAYA	125	125	128
13. PINANG BELAPIS	8	8	8
TOTAL	63	63	63

Sumber : Lebong Dalam Angka 2014 - 2016

TABEL 4. BANYAKNYA SEKOLAH MENURUT JENJANG PENDIDIKAN DI KECAMATAN TOPOS, 2015

JENJANG SEKOLAH	JUMLAH
(1)	(2)
TK	-
SD	6
SMP	3
SMA	1
JUMLAH	10

Sumber : Dinas Pendidikan Nasional Kabupaten Lebong, 2015

TABEL 5. JUMLAH TEMPAT PELAYANAN KELUARGA BERENCANA DI KECAMATAN TOPOS, 2015

(unit)

URAIAN	JUMLAH
(1)	(2)
Posyandu	8
Sub PPKB	16
PPKB	8
Klinik	1

Sumber : Lebong Dalam Angka, 2016

TABEL 6.1. LUAS PANEN DAN PRODUKSI PADI SAWAH MENURUT KECAMATAN DI KABUPATEN LEBONG, 2013 – 2015

KECAMATAN	LUAS PANEN (HA)		PRODUKSI (TON GKG)	
	2013	2015	2013	2015
1. RIMBO PENGADANG	363	326	1 864	1 780
2. TOPOS	514	459	2 639	2 506
3. LEBONG SELATAN	1 723	1 519	8 847	8 292
4. BINGIN KUNING	1 078	1 311	5 535	7 157
5. LEBONG TENGAH	879	942	4 513	5 142
6. LEBONG SAKTI	1 103	1 149	5 664	6 272
7. LEBONG UTARA	366	381	1 879	2 080
8. AMEN	884	915	4 539	4 995
9. URAM JAYA	647	668	3 322	3 647
10. PINANG BELAPIS	826	990	4 241	5 404
11. LEBONG ATAS	453	420	2 326	2 293
12. PELABAI	719	643	3 692	2 080
13. PADANG BANO	0	0	0	0
Jumlah	9 555	9 723	49 061	51 648

*Data Tahun 2014 tidak tersedia

Sumber : Lebong Dalam Angka 2014 dan 2016

TABEL 6.2. JUMLAH KELOMPOK TANI MENURUT KELASNYA DI KECAMATAN TOPOS, 2015

(kelompok)

URAIAN	JUMLAH
(1)	(2)
KELAS KELOMPOK TANI	
1. PEMULA	58
2. LANJUT	2
3. MADYA	-
4. UTAMA	-
TOTAL ANGGOTA (ORANG)	1 275

Sumber : Lebong Dalam Angka, 2015

TABEL 6.3. JUMLAH GABUNGAN KELOMPOK TANI DI KECAMATAN TOPOS, 2015

INDIKATOR	JUMLAH
(1)	(2)
Jumlah Gapoktan	9
Jumlah Kelompok Yang Bergabung	44

Sumber : Lebong Dalam Angka 2016

TABEL 6.4 JUMLAH TENAGA PENYULUH PERTANIAN LAPANGAN (PPL) DI KECAMATAN TOPOS, 2015

(orang)

TENAGA PENYULUH	JUMLAH
(1)	(2)
FUNGSIONAL	4
PNS*	4
KONTRAK	6
PENYULUH SWAKARSA	1
Jumlah	4

Sumber : Lebong Dalam Angka 2016

TABEL 7.1. OBJEK WISATA YANG ADA DI KABUPATEN LEBONG 2015

KECAMATAN	OBJEK WISATA
(1)	(2)
1. Rimbo Pengadang	<ul style="list-style-type: none"> · Telaga Tujuh Warna · Air terjun Tebing Serai · Arung Jeram Air Ketahun
2. Topos	-
3. Lebong Selatan	<ul style="list-style-type: none"> · Danau Tes · Danau Blue · Danau Lupang
4. Bingin Kuning	-
5. Lebong Sakti	-
6. Lebong Tengah	<ul style="list-style-type: none"> · Suban Gergok · Air terjun Taman Peri · Beringin Kuning Pasir Lebar - Air Terjun Siapar - Air Terjun Bioa Baes
7. Amen	-
8. Uram Jaya	<ul style="list-style-type: none"> · Air Terjun Paliak · Air terjun Tik Gumaceak
9. Lebong Utara	<ul style="list-style-type: none"> · Lobang Kacamata
10. Pinang Belapis	<ul style="list-style-type: none"> · Air Putih · Air Terjun Ketenong
11. Pelabai	<ul style="list-style-type: none"> · Danau Picung
12. Lebong Atas	<ul style="list-style-type: none"> · Air Terjun Saten
13. Padang Bano	-

Sumber : Lebong Dalam Angka 2016

TABEL 7.2. BENDA CAGAR BUDAYA YANG ADA DI KABUPATEN LEBONG 2015

KECAMATAN	BENDA CAGAR BUDAYA
(1)	(2)
Rimbo Pengadang	-
Topos	- Keramat Topos
	- Situs Tepok Reginang
	- Situs Tanah Majapahit
	- Situs Malin Janggut
Lebong Selatan	- Keramat Tik Ukem
	- Situs Kris Luk 9
Bingin Kuning	- Keramat Bingin Kuning
	- Tugu Perang Kemerdekaan
Lebong Sakti	-
Lebong Tengah	· Keramat Bingin Kuning/Ki Pati
	· Keramat Tebo Lai
	· Situs Gelapang Mas
	· Tugu Perang Kemerdekaan/ Sabo Jepang
Amen	· Keramat Ulau Du'es
Uram Jaya	· keramat Lebong/Ki Pandan
Lebong Utara	· Goa Sriwijaya
	· Bangunan Peninggalan Belanda
Pinang Belapis	· Bangunan Peninggalan Belanda
	· Kuburan Tua
Pelabai	· Keramat Tubei
	· Rumah Adat Tradisional Suku Rejang
Lebong Atas	· Keramat Tebo Sam
Padang Bano	· Keramat Danau

Sumber : Lebong Dalam Angka 2016

<https://lebongkab.bps.go.id>

DATA

MENCERDASKAN BANGSA

<https://lebongkab.bps.go.id>



***BADAN PUSAT STATISTIK
KABUPATEN LEBONG***

Komplek Perkantoran Jalur II – Tubei,
Telp (0738) – 2200032, e-mail : bps1707@bps.go.id
Website : <http://lebongkab.bps.go.id>;