



st 2013
SENSUS PERTANIAN

Katalog BPS : 1102001.1275010

KECAMATAN MEDAN TUNTUNGAN DALAM ANGKA 2013



BADAN PUSAT STATISTIK
KOTA MEDAN



Katalog BPS : 1102001.1275010

KECAMATAN MEDAN TUNTUNGAN DALAM ANGKA 2013

<https://medankota.bps.go.id>
<http://medankota.bps.go.id>



**BADAN PUSAT STATISTIK
KOTA MEDAN**

**KECAMATAN MEDAN TUNTUNGAN
DALAM ANGKA 2013**

Katalog BPS : 1102001.1275.010
No. Publikasi : 12750.1303

Ukuran buku : 21cm x 15 cm
Jumlah Halaman : xx + 86

Naskah : KSK Kec. Medan Tuntungan
Penyunting : Seksi IPDS
Pembuat Gambar : Seksi IPDS

Gambar Kulit :
Seksi Integrasi Pengolahan dan Diseminasi Statistik

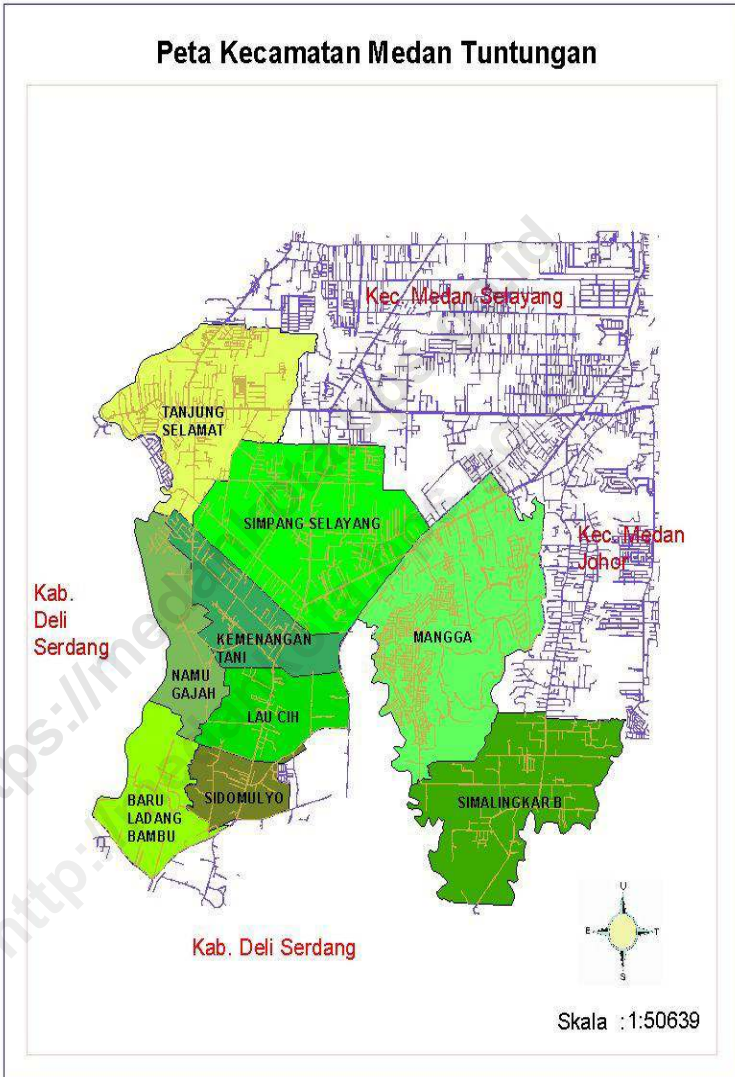
Diterbitkan oleh
Badan Pusat Statistik Kota Medan

Dicetak oleh : Dahril Corporation


Boleh dikutip dengan menyebutkan sumbernya

Peta Kecamatan

Peta Kecamatan Medan Tuntungan



LAMBANG DAERAH KOTA MEDAN



Pengertian lambang Kota Medan:

- ❑ Suatu perisai terbagi atas 5 bagian yang masing-masing melukiskan 5 bahan pokok terpenting yang diekspor dari Medan yakni; Nenas Ssal, Teh, Pohon Getah, Kelapa Sawit dan Tembakau
- ❑ Suatu lingkaran yang terdiri dari setangkai padi dan sedahan kapas, masing-masing terdiri dari 17 biji padi dan 8 bunga kapas
- ❑ Suatu bambu runcing yang terletak dibelakang perisai
- ❑ Suatu bintang bambu runcing dan 4 tiang yang menjinjing perisai dan lingkaran tsb dan menghubungkan pita sutera

Arti lambang-lambang yang terdapat pada Logo Kota Medan:

- ❑ 17 Biji padi berarti tanggal 17 dari Hari Proklamasi Kemerdekaan Republik Indonesia
- ❑ 8 Bunga kapas berarti bulan ke-8 dari Tahun Proklamasi Kemerdekaan Republik Indonesia
- ❑ 4 Tiang dan 5 bahagian dari perisai berarti Tahun 45 dari Proklamasi Kemerdekaan Republik Indonesia

- Satu bambu runcing yang terletak di belakang perisai, adalah lambang perjuangan Kemerdekaan Republik Indonesia, dan lima bahan-bahan pokok yang terpenting di hadapan bambu runcing, berarti kemakmuran serta Keadilan Sosial yang merata ada dihadapan kita.
- Bintang yang bersinar lima adalah Bintang Nasional yang berarti bahwa hidup penduduk Kota Medan khususnya dan Indonesia umumnya akan bersinar-sinar, bahagia dan lepas dari kemiskinan dan kemelaratan.
- Lima sinar Bintang, lima bahan-bahan pokok terpenting yang di ekspor dari Medan dan lima bahagian perisai berarti Pancasila, yang menjadi Dasar Negara Republik Indonesia.

<https://medankota.bps.go.id>
<http://medankota.bps.go.id>



**PEMERINTAH KOTA MEDAN
CAMAT MEDAN TUNTUNGAN**

KATA SAMBUTAN

Pertama-tama saya mengucapkan terima kasih kepada Koordinator Statistik Kecamatan Medan Tuntungan serta kerjasama seluruh aparat kecamatan dan kelurahan sekecamatan Medan Tuntungan atas terbitnya publikasi Kecamatan Medan Tuntungan Dalam Angka Tahun 2013.

Buku publikasi Kecamatan Medan Tuntungan dalam Angka Tahun 2013 ini memuat data tentang keadaan Kecamatan Medan Tuntungan dalam bentuk angka-angka yang diperoleh dari sumbernya langsung yaitu instansi-instansi pemerintah/Kantor Camat, Kantor Lurah dan Instansi lain di kecamatan Medan Tuntungan, sehingga data yang termuat dalam publikasi ini merupakan data yang aktual dan akurat serta mencerminkan keadaan Kecamatan Medan Tuntungan pada tahun 2012.

Buku ini diperlukan oleh pengguna data baik instansi pemerintah maupun masyarakat sebagai bahan perencanaan pembangunan di segala bidang, serta merupakan sumber informasi tentang kondisi Kecamatan Medan Tuntungan yang saat ini sedang berkembang.

Akhirnya sekali lagi saya ucapkan terima kasih kepada Koordinator Statistik Kecamatan yang telah berusaha keras dalam penyusunan buku ini dan saya harapkan terus berkelanjutan untuk masa yang akan datang.

Medan, September 2013
CAMAT MEDAN TUNTUNGAN

Gloria KP Ginting S.STP, MAP
NIP. 19800523 199810 1 001



**BADAN PUSAT STATISTIK KOTA MEDAN
KSK MEDAN TUNTUNGAN**

KATA PENGANTAR

Dengan memanjatkan puji dan syukur ke hadirat Tuhan Yang Maha Esa, kami telah dapat menyelesaikan publikasi "Kecamatan Medan Tuntungan Dalam Angka Tahun 2013" ini. Usainya penerbitan publikasi ini dimungkinkan berkat adanya bantuan dari Pemerintah Kecamatan Medan Tuntungan serta instansi pemerintah lainnya.

Kebutuhan akan data statistik semakin meningkat terutama dalam menyambut millenium kedua. Hal tersebut menjadi pendorong bagi kami untuk menyusun publikasi ini. Data yang disajikan bersumber dari data yang terdapat di kantor kecamatan Medan Tuntungan, kantor kelurahan sekecamatan Medan Tuntungan serta instansi pemerintah lainnya. Selain itu data yang ada pada publikasi ini merupakan data yang bersumber dari berbagai kegiatan rutin, survei maupun sensus yang diselenggarakan Badan Pusat Statistik di kecamatan Medan Tuntungan.

Pada kesempatan ini kami mengucapkan banyak terima kasih kepada Camat Medan Tuntungan atas perhatian dan bantuannya sehingga terbitnya publikasi ini, serta kepada instansi-instansi pemerintah lainnya.

Saran dan kritik demi penyempurnaan publikasi ini di masa yang akan datang sangat kami harapkan dari berbagai pihak.

Akhirnya semoga penyajian data statistik ini dapat membantu memenuhi kebutuhan data bagi pihak-pihak yang memerlukan serta bermanfaat bagi semua pihak.

Medan, September 2013
KSK MEDAN TUNTUNGAN

Vera Stanggung
NIP. 19720520 200604 2 001

Daftar Publikasi BPSKota Medan Terbitan Tahun 2012

No.	Judul	Tahun Penerbitan	Tersedia dalam bentuk hardcopy	Tersedia dalam bentuk softcopy	
				Flash Disk	CD-ROM
(1)	(2)	(3)	(4)	(5)	(6)
1.	Perhitungan Pendapatan Regional Kota Medan Tahun 2012	2012	Ya	Ya	Ya
2.	Produk Domestik Regional Bruto Menurut Penggunaan Kota Medan 2000-2012	2012	Ya	Ya	Ya
3.	Buku Saku Data Pokok Statistik Kota Medan 2012	2012	Ya	Ya	Ya
4.	Medan Dalam Angka 2012	2012	Ya	Ya	Ya
5.	Kecamatan Medan Tuntungan Dalam Angka 2012	2012	Ya	Ya	Ya
6.	Kecamatan Medan Johor Dalam Angka 2012	2012	Ya	Ya	Ya
7.	Kecamatan Medan Amplas Dalam Angka 2012	2012	Ya	Ya	Ya
8.	Kecamatan Medan Denai Dalam Angka 2012	2012	Ya	Ya	Ya
9.	Kecamatan Medan Area Dalam Angka 2012	2012	Ya	Ya	Ya
10.	Kecamatan Medan Kota Dalam Angka 2012	2012	Ya	Ya	Ya
11.	Kecamatan Medan Maimun Dalam Angka 2012	2012	Ya	Ya	Ya
12.	Kecamatan Medan Polonia Dalam Angka 2012	2012	Ya	Ya	Ya

13.	Kecamatan Medan Baru Dalam Angka 2012	2012	Ya	Ya	Ya
14.	Kecamatan Medan Selayang Dalam Angka 2012	2012	Ya	Ya	Ya
15.	Kecamatan Medan Sunggal Dalam Angka 2012	2012	Ya	Ya	Ya
16.	Kecamatan Medan Helvetia Dalam Angka 2012	2012	Ya	Ya	Ya
17.	Kecamatan Medan Petisah Dalam Angka 2012	2012	Ya	Ya	Ya
18.	Kecamatan Medan Barat Dalam Angka 2012	2012	Ya	Ya	Ya
19.	Kecamatan Medan Timur Dalam Angka 2012	2012	Ya	Ya	Ya
20.	Kecamatan Medan Perjuangan Dalam Angka 2012	2012	Ya	Ya	Ya
21.	Kecamatan Medan Tembung Dalam Angka 2012	2012	Ya	Ya	Ya
22.	Kecamatan Medan Deli Dalam Angka 2012	2012	Ya	Ya	Ya
23.	Kecamatan Medan Labuhan Dalam Angka 2012	2012	Ya	Ya	Ya
24.	Kecamatan Medan Marelan Dalam Angka 2012	2012	Ya	Ya	Ya
25.	Kecamatan Medan Belawan Dalam Angka 2012	2012	Ya	Ya	Ya
26.	PDRB Kota Medan Per Kecamatan tahun 2012	2012	Ya	Ya	Ya

27.	Statistik Daerah Kota Medan 2012	2012	Ya	Ya	Ya
28.	Gini Ratio Kota Medan tahun 2001-2012	2012	Ya	Ya	Ya
29.	Statistik Daerah Kecamatan Medan Tuntungan 2012	2012	Ya	Ya	Ya
30.	Statistik Daerah Kecamatan Medan Jbhor 2012	2012	Ya	Ya	Ya
31.	Statistik Daerah Kecamatan Medan Amplas 2012	2012	Ya	Ya	Ya
32.	Statistik Daerah Kecamatan Medan Denai 2012	2012	Ya	Ya	Ya
33.	Statistik Daerah Kecamatan Medan Area 2012	2012	Ya	Ya	Ya
34.	Statistik Daerah Kecamatan Medan Kota 2012	2012	Ya	Ya	Ya
35.	Statistik Daerah Kecamatan Medan Maimun 2012	2012	Ya	Ya	Ya
36.	Statistik Daerah Kecamatan Medan Polonia 2012	2012	Ya	Ya	Ya
37.	Statistik Daerah Kecamatan Medan Baru 2012	2012	Ya	Ya	Ya
38.	Statistik Daerah Kecamatan Medan Selayang 2012	2012	Ya	Ya	Ya

39.	Statistik Daerah Kecamatan Medan Sunggal 2012	2012	Ya	Ya	Ya
40.	Statistik Daerah Kecamatan Medan Helvetia 2012	2012	Ya	Ya	Ya
41.	Statistik Daerah Kecamatan Medan Petisah 2012	2012	Ya	Ya	Ya
42.	Statistik Daerah Kecamatan Medan Barat 2012	2012	Ya	Ya	Ya
43.	Profil Kecamatan Medan Timur 2012	2012	Ya	Ya	Ya
44.	Statistik Daerah Kecamatan Medan Perjuangan 2012	2012	Ya	Ya	Ya
45.	Statistik Daerah Kecamatan Medan Tembung 2012	2012	Ya	Ya	Ya
46.	Statistik Daerah Kecamatan Medan Deli 2012	2012	Ya	Ya	Ya
47.	Statistik Daerah Kecamatan Medan Labuhan 2012	2012	Ya	Ya	Ya
48.	Statistik Daerah Kecamatan Medan Marelان 2012	2012	Ya	Ya	Ya
49.	Statistik Daerah Kecamatan Medan Belawan 2012	2012	Ya	Ya	Ya

Daftar Isi

Halaman

Peta Kecamatan.....	iv
Lambang Daerah Kota Medan.....	v
Kata Sambutan Camat Medan Tuntungan.....	vii
Kata Pengantar KSK Medan Tuntungan.....	viii
Daftar Isi.....	xiii
Daftar Tabel.....	xiv
Daftar Gambar.....	xix
Daftar Lampiran.....	xx
BAB I : Keadaan Geografis.....	1
BAB II : Pemerintahan.....	9
BAB III : Penduduk Dan Tenaga Kerja.....	17
BAB IV : Sosial.....	31
BAB V : Industri, Energi, dan Air Minum.....	49
BAB VI : Ekonomi.....	57
BAB VII : Hotel, Restoran, dan Pariwisata.....	67
BAB VIII : Keuangan Dan Harga.....	75
Lampiran.....	81

Daftar Tabel

Judul Tabel	Halaman
Tabel 1.1 Letak dan Geografis Kecamatan Medan Tuntungan Tahun 2012	5
Tabel 1.2 Luas Wilayah dirinci per Kelurahan di Kecamatan Medan Tuntungan Tahun 2012.....	6
Tabel 1.3 Jarak Kantor Lurah ke Kantor Camat di Kecamatan Medan Tuntungan Tahun 2012.....	7
Tabel 1.4 Daftar Alamat Kantor Kelurahan di Kecamatan Medan Tuntungan Tahun 2012.....	8
Tabel 2.1 Banyaknya Lingkungan, RW, RT, dan Blok sensus dirinci menurut Kelurahan di Kecamatan Medan Tuntungan Tahun 2012.....	13
Tabel 2.2 Banyaknya Pegawai Negeri Kantor Camat dan Instansi-instansi Pemerintah di Kecamatan Medan Tuntungan Tahun 2012 (Jwa).....	14
Tabel 2.3 Banyaknya Pegawai Negeri menurut golongan dirinci menurut Kelurahan di Kecamatan Medan Tuntungan Tahun 2012 (Jwa)	15
Tabel 2.4 Banyaknya Pertahanan Sipil menurut Kelurahan di Kecamatan Medan Tuntungan Tahun 2012.....	16
Tabel 3.2 Banyaknya Rumah Tangga, Penduduk dan Rata-rata anggota Rumah Tangga dirinci menurut Kelurahan di Kecamatan Medan Tuntungan Tahun 2012.....	22
Tabel 3.3 Jumlah Penduduk Menurut Jenis Kelamin dan Kelurahan di Kecamatan Medan Tuntungan Tahun 2012.....	23

Tabel 3.4	Jumlah Penduduk Menurut Kelompok Umur dan Jenis Kelamin di Kecamatan Medan Tuntungan Tahun 2012.....	24
Tabel 3.5	Banyaknya Warga Negara Keturunan menurut Asal Kewarganegaraan dirinci menurut Kelurahan di Kecamatan Medan Tuntungan Tahun 2012.....	25
Tabel 3.6	Banyaknya Mutasi dan Mutandis Penduduk menurut Kelurahan di Kecamatan Medan Tuntungan Tahun 2012.....	26
Tabel 3.7	Komposisi Mata Pencaharian Penduduk menurut Kelurahan di Kecamatan Medan Tuntungan Tahun 2012.....	27
Tabel 3.8	Jumlah Penduduk dirinci Menurut Agama yang Dianut menurut Kelurahan di Kecamatan Medan Tuntungan Tahun 2012.....	29
Tabel 4.1	Jumlah Sekolah PAUD, Taman Kanak-kanak (TK) Negeri, dan Swasta dirinci menurut Kelurahan di Kecamatan Medan Tuntungan Tahun 2012.....	35
Tabel 4.2	Jumlah Sekolah Dasar Negeri dan Swasta dirinci menurut Kelurahan di Kecamatan Medan Tuntungan Tahun 2012.....	36
Tabel 4.3	Jumlah murid Sekolah Dasar Negeri dan Swasta dirinci menurut Kelurahan di Kecamatan Medan Tuntungan Tahun 2012.....	37
Tabel 4.4	Jumlah Guru Sekolah Dasar Negeri dan Swasta dirinci menurut Kelurahan di Kecamatan Medan Tuntungan Tahun 2012.....	38
Tabel 4.5	Rasio Murid dan Guru Pada Sekolah Dasar Menurut Kelurahan di Kecamatan Medan Tuntungan Tahun 2012.....	39

Tabel 4.6	Jumlah Sekolah Lanjutan Tingkat Pertama Negeri dan Swasta dirinci menurut Kelurahan di Kecamatan Medan Tuntungan Tahun 2012	40
Tabel 4.7	Jumlah Sekolah Lanjutan Tingkat Atas Negeri dan Swasta dirinci menurut Kelurahan di Kecamatan Medan Tuntungan Tahun 2012	41
Tabel 4.8	Banyaknya Rumah Sakit, Puskesmas/Pustu, BPU dan BKIA dirinci menurut Kelurahan di Kecamatan Medan Tuntungan Tahun 2012	42
Tabel 4.9	Jumlah Posyandu, Dokter dan Bidan yang melayani KB dirinci menurut Kelurahan di Kecamatan Medan Tuntungan Tahun 2012.....	43
Tabel 4.10	Jumlah Pasangan Usia Subur (PUS) yang mempergunakan alat kontrasepsi IUD, Pil, Kondom, Mow/P, Implant dan Suntikan dirinci menurut Kelurahan di Kecamatan Medan Tuntungan Tahun 2012.....	44
Tabel 4.11	Banyaknya Sarana Ibadah Menurut Kelurahan di Kecamatan Medan Tuntungan Tahun 2012.....	46
Tabel 4.12	Banyaknya Nikah, Talak, Cerai dan Rujuk menurut Kelurahan di Kecamatan Medan Tuntungan 2012	47
Tabel 4.13	Banyaknya Lapangan Olah Raga dirinci menurut Jenis Olah Raga dan Kelurahan di Kecamatan Medan Tuntungan Tahun 2012.....	48
Tabel 5.1	Banyaknya Perusahaan Industri Besar, Sedang, Kecil dan Kerajinan Rumah Tangga menurut Kelurahan di Kecamatan Medan Tuntungan Tahun 2012.....	53

Tabel 5.2	Banyaknya Rumah Tangga Pelanggan Listrik Negara menurut Kelurahan di Kecamatan Medan Tuntungan Tahun 2012.....	54
Tabel 5.3	Banyaknya Rumah Tangga Pelanggan Gas Negara per Kelurahan di Kecamatan Medan Tuntungan	55
Tabel 5.4	Banyaknya Rumah Tangga Pelanggan Air Minum melalui PAM menurut Kelurahan se-Kecamatan Medan Tuntungan Tahun 2012.....	56
Tabel 6.1	Banyaknya Pasar dan Pertokoan per Kelurahan di Kecamatan Medan Tuntungan Tahun 2012.....	61
Tabel 6.2	Jumlah Pasar Yang Dikelola Pemerintah, Swasta, dan Tanpa Pengelola di Kecamatan Medan Tuntungan Tahun 2012.....	62
Tabel 6.3	Jumlah SPBU dan Agen Minyak Tanah (Pangkalan) di Kecamatan Medan Tuntungan Tahun 2012.....	63
Tabel 6.4	Banyaknya Bengkel Sepeda Motor dan Mobil menurut Kelurahan di Kecamatan Medan Tuntungan Tahun 2012	64
Tabel 6.5	Banyaknya Tempat Pencucian Mobil (Doorsmer) menurut Kelurahan di Kecamatan Medan Tuntungan Tahun 2012.....	65
Tabel 7.1	Jumlah Hotel, Bioskop, Night Club dan Bilyard menurut Kelurahan di Kecamatan Medan Tuntungan Tahun 2012	71
Tabel 7.2	Banyaknya Rumah Makan/Restoran dan Warung Minum menurut Kelurahan di Kecamatan Medan Tuntungan Tahun 2012.....	72
Tabel 7.3	Jumlah Panti Pijat, Masseur, Pangkas, Salon dan Praktek Dukun Patah menurut Kelurahan di Kecamatan Medan Tuntungan Tahun 2012.....	73

Tabel 7.4	Jumlah Tempat Video Game/ play Station dan Penyewaan Kaset Video/ VCD/ DVD menurut Kelurahan di Kecamatan Medan Tuntungan Tahun 2012.....	74
Tabel 8.1	Banyaknya Lembaga Keuangan menurut Kelurahan di Kecamatan Medan Tuntungan Tahun 2012.....	78

<https://medankota.bps.go.id>
<http://medankota.bps.go.id>

Daftar Gambar

Judul Gambar	Halaman
Gambar 1.1 Luas Wilayah tiap kelurahan di Kecamatan Medan Tuntungan tahun 2012 (Km ²).....	4
Gambar 2.1 Banyaknya Blok Sensus tiap Kelurahan di Kecamatan Medan Tuntungan tahun 2012.....	12
Gambar 2.2 Banyaknya PNS di Kantor Camat dan Instansi lain di Kecamatan Medan Tuntungan berdasarkan golongan (Jawa) .	12
Gambar 3.1 Jumlah Penduduk menurut kelurahan se-Kecamatan Medan Tuntungan tahun 2012.....	20
Gambar 3.2 Komposisi Mata Pencarian Penduduk di Kecamatan Medan Tuntungan tahun 2012.....	20
Gambar 4.1 Banyaknya Rumah sakit, Puskesmas/Pustu, BPU, BKIA di Kecamatan Medan Tuntungan tahun 2012.....	34
Gambar 5.1 Banyaknya Rumah tangga Pelanggan AIR PAM, Listrik PLN dan Gas Negara di Kecamatan Medan Tuntungan tahun 2012	52
Gambar 6.1 Banyaknya Pasar dan pertokoan menurut Kelurahan Di Kecamatan Medan Tuntungan tahun 2012.....	60
Gambar 7.1 Banyaknya Hotel, Restoran, dan Warung Makan/Minum di Kecamatan Medan Tuntungan tahun 2012.....	70

Daftar Lampiran

Daftar 1: Nama Lurah dan Lamanya Menjabat menurut Kelurahan di Kecamatan Medan Tuntungan.....	83
Daftar 2: Daftar nama dan Alamat Kantor Kelurahan di Kecamatan Medan Tuntungan Tahun 2012.....	85
Daftar 3: Nama Camat menurut Tahun Masa Jabatan di Kecamatan Medan Tuntungan.....	86



BAB I

KEADAAN GEOGRAFIS

1.1 Letak dan Geografis Kecamatan Medan Tuntungan Tahun 2012

Kecamatan Medan Tuntungan berbatasan langsung dengan Kecamatan Medan Selayang dan Kecamatan Medan Johor di sebelah utara, Kabupaten Deli Serdang di sebelah selatan, barat dan timur. Kecamatan Medan Tuntungan merupakan salah satu kecamatan di Kota Medan yang mempunyai luas sekitar 21,51 km². Jarak kantor kecamatan ke kantor walikota Medan yaitu sekitar 18 km.

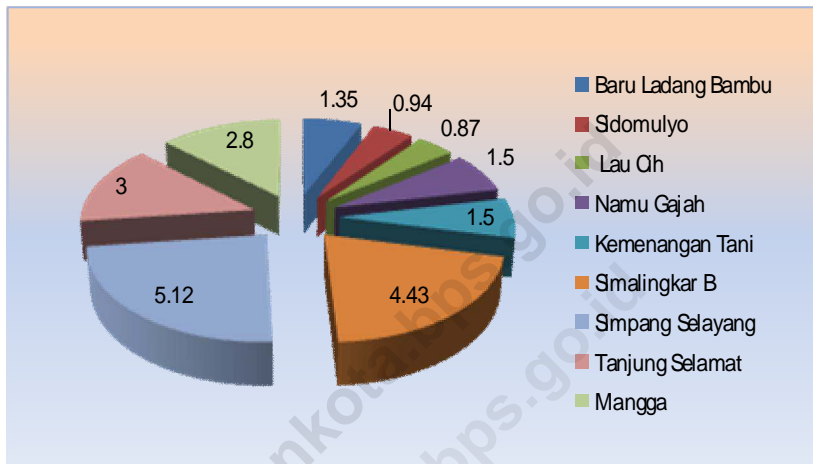
1.2 Luas Wilayah dirinci per Kelurahan di Kecamatan Medan Tuntungan Tahun 2012

Dari 9 kelurahan di kecamatan Medan Tuntungan, Kelurahan Smpang Selayang memiliki luas wilayah terluas yaitu sebesar 5,12 km² sedangkan luas kelurahan terkecil adalah Kelurahan Sdomulyo yakni 0,94 km².

1.3 Jarak Kantor Lurah ke Kantor Camat di Kecamatan Medan Tuntungan Tahun 2012

Ditinjau dari jarak antara kantor kelurahan dan kantor kecamatan, kantor kelurahan Smalingkar B memiliki jarak terjauh dari kantor kecamatan Medan Tuntungan yaitu sekitar 5 km sedangkan kantor kelurahan yang terdekat yaitu kelurahan Kemenangan Tani.

Gambar 1.1 Luas Wilayah tiap kelurahan di Kecamatan Medan Tuntungan tahun 2012 (Km²)



Sumber: Kantor Lurah se-Kecamatan Medan Tuntungan

Tabel 1.1 Letak dan Geografis Kecamatan Medan Tuntungan Tahun 2012

1. Luas wilayah	:	21,51 Km ²
2. Letak diatas permukaan Laut	:	12 Meter
3. Terletak antara		
Lintang Utara	:	
Lintang Selatan	:	
Bujur Timur	:	
4. Berbatasan dengan		
Sebelah Utara	:	Kec. Medan Selayang dan Kec. Medan Johor
Sebelah Selatan	:	Kab. Deli Serdang
Sebelah Barat	:	Kab. Deli Serdang
Sebelah Timur	:	Kab. Deli Serdang
5. Jarak Kantor Camat ke Kantor Walikota Medan	:	18 Km.

Sumber : Kantor Camat Medan Tuntungan

Tabel 1.2 Luas Wilayah dirinci per Kelurahan di Kecamatan Medan Tuntungan Tahun 2012

Kelurahan	Luas (Km ²)	Persentase terhadap Luas Kecamatan
(1)	(2)	(3)
1. Baru Ladang Bambu	1,35	6,27
2. Sidomulyo	0,94	4,37
3. Lau Gh	0,87	4,04
4. Namu Gajah	1,50	6,97
5. Kemenangan Tani	1,50	6,97
6. Smalingkar B	4,43	20,60
7. Smpang Selayang	5,12	23,80
8. Tanjung Selamat	3,00	13,95
9. Mangga	2,80	13,02
Medan Tuntungan	21,51	100

Sumber : Kantor Camat Medan Tuntungan

Tabel 1.3 Jarak Kantor Lurah ke Kantor Camat di Kecamatan Medan Tuntungan Tahun 2012

Kelurahan	Jarak ke Kantor Camat (Km)
(1)	(2)
1. Baru Ladang Bambu	3,50
2. Sdomulyo	1,50
3. Lau Gh	1,00
4. Namu Gajah	1,00
5. Kemenangan Tani	0,30
6. Smalingkar B	5,00
7. Smpang Selayang	1,00
8. Tanjung Selamat	4,00
9. Mangga	3,00
Rata-rata	1,87

Sumber : Kantor Lurah se-Kecamatan Medan Tuntungan

Tabel 1.4 Daftar Alamat Kantor Kelurahan di Kecamatan Medan Tuntungan Tahun 2012

Kelurahan	Alamat Kantor Kelurahan & Telp.
(1)	(2)
1. Baru Ladang Bambu	J. Bunga Pariama I
2. Sdomulyo	J. Bunga Turi I
3. Lau Gh	J. Bunga Malem VII No. 8
4. Namu Gajah	J. Petunia Raya
5. Kemenangan Tani	J. Bunga Ncole No. 39
6. Smalingkar B	J. Bunga Rampe Raya
7. Smpang Selayang	J. Setia Budi No. 34 Medan
8. Tanjung Selamat	J. Sakura Raya
9. Mangga	J. Tembakau Raya No. 35 A

Sumber : Kantor Camat Medan Tuntungan



<https://meda.kota...>

BAB II

PEMERINTAHAN

2.1 Pemerintahan Kecamatan Medan Tuntungan

Kecamatan Medan Tuntungan yang dipimpin oleh seorang camat, saat ini terdiri dari 9 kelurahan yang terbagi atas 76 lingkungan dan 211 blok sensus.

2.2 Struktur Pegawai Negeri Kecamatan Medan Tuntungan

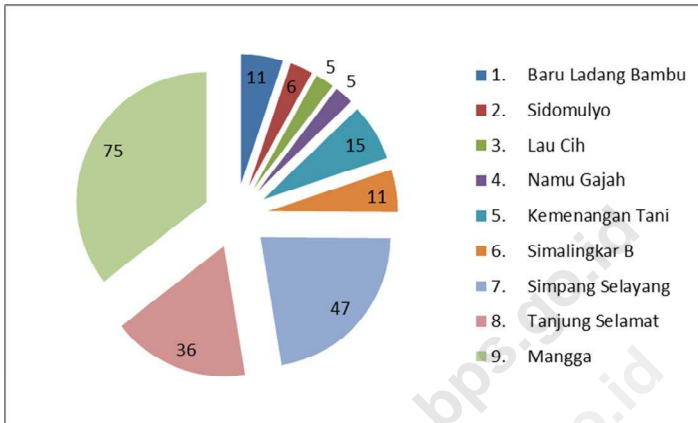
Tahun 2012, kecamatan Medan Tuntungan memiliki total 241 pegawai negeri yang dialokasikan di Kantor Camat dan Instansi-instansi Pemerintah lainnya dimana alokasi pegawai terbesar ada di puskesmas yakni sebanyak 241 pegawai.

Bila dirinci menurut golongan, dari 81 pegawai negeri di kantor-kantor kelurahan se-Kecamatan Medan Tuntungan, ternyata sebagian besar pegawai negeri sudah bergolongan III yaitu sebanyak 68 pegawai. Jumlah pegawai negeri terbanyak berada di kelurahan Tanjung Selamat sebanyak 32 orang.

2.3 Struktur Pertahanan Sipil Kecamatan Medan Tuntungan

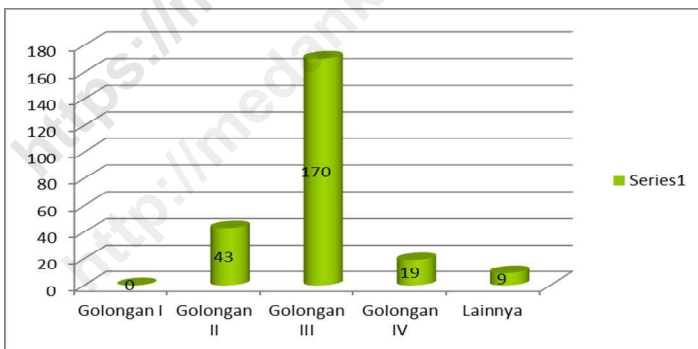
Bila dilihat dari sisi keamanan dan pertahanan, kecamatan Medan Tuntungan pada tahun 2012 memiliki total 21 jiwa pertahanan sipil yang kurang tersebar di tiap kelurahan. Tercatat di semua kelurahan sudah ada alokasi pegawai untuk keamanan.

Gambar 2.1 Banyaknya Blok Sensus tiap Kelurahan di Kecamatan Medan Tuntungan tahun 2012



Sumber : Kantor Lurah se-Kecamatan Medan Tuntungan

Gambar 2.2 Banyaknya PNSdi Kantor Camat dan Instansi lain di Kecamatan Medan Tuntungan berdasarkan golongan (Jwa)



Sumber: Kantor Lurah se-Kecamatan Medan Tuntungan

Tabel 2.1 Banyaknya Lingkungan, RW, RT, dan Blok sensus dirinci menurut Kelurahan di Kecamatan Medan Tuntungan Tahun 2012

Kelurahan	Jumlah	
	Lingkungan	Blok Sensus
(1)	(2)	(3)
1. Baru Ladang Bambu	5	11
2. Sdomulyo	4	6
3. Lau Oh	3	5
4. Namu Gajah	3	5
5. Kemenangan Tani	5	15
6. Smalingkar B	5	11
7. Smpang Selayang	17	47
8. Tanjung Selamat	9	36
9. Mangga	24	75
Medan Tuntungan	76	211

Sumber : Kantor Lurah se-Kecamatan Medan Tuntungan

Tabel 2.2 Banyaknya Pegawai Negeri Kantor Camat dan Instansi-instansi Pemerintah di Kecamatan Medan Tuntungan Tahun 2012 (Jwa)

Instansi	Golongan					Jumlah
	I	II	III	IV	Lain nya	
(1)	(2)	(3)	(4)	(5)	(6)	(7)
1. Kantor Camat	0	14	12	1	2	29
2. KUA	0	0	9	1	0	10
3. Statistik	0	1	0	0	0	1
4. PPLKB	0	0	8	0	0	8
5. Pertanian	0	0	1	0	3	4
6. PD. Kebersihan	0	2	0	0	0	2
7. Puskesmas	0	16	65	8	1	90
8. Kelurahan	0	10	68	2	1	81
9. Dinas P& K	0	0	7	7	2	16
Medan Tuntungan	0	43	170	19	9	241

Sumber : Kantor Camat Medan Tuntungan

Tabel 2.3 Banyaknya Pegawai Negeri menurut golongan dirinci menurut Kelurahan di Kecamatan Medan Tuntungan Tahun 2012 (Jwa)

Kelurahan	Golongan					Jumlah
	I	II	III	IV	Lain-nya	
(1)	(2)	(3)	(4)	(5)	(6)	(7)
1. Baru Ladang Bambu	0	2	5	0	0	7
2. Sdomulyo	0	1	4	0	1	6
3. Lau Qh	0	0	4	0	0	4
4. Namu Gajah	0	1	5	0	0	6
5. Kemenangan Tani	0	0	7	0	0	7
6. Smalingkar B	0	2	5	0	0	7
7. Smpang Selayang	0	2	5	0	0	7
8. Tanjung Selamat	0	2	28	2	0	32
9. Mangga	0	0	5	0	0	5
Medan Tuntungan	0	10	68	2	1	81

Sumber : Kantor Camat Medan Tuntungan

Tabel 2.4 Banyaknya Pertahanan Spil menurut Kelurahan di Kecamatan Medan Tuntungan Tahun 2012

Kelurahan	Jumlah
(1)	(2)
1. Baru Ladang Bambu	4
2. Sdomulyo	1
3. Lau Oh	1
4. Namu Gajah	1
5. Kemenangan Tani	0
6. Smalingkar B	1
7. Smpang Selayang	2
8. Tanjung Selamat	2
9. Mangga	9
Medan Tuntungan	21

Sumber : Kantor Lurah se-Kecamatan Medan Tuntungan



BAB III

PENDUDUK DAN TENAGA KERJA

3.1 Jumlah penduduk, Luas Kelurahan, kepadatan penduduk per Km dirinci menurut Kelurahan di Kecamatan Medan Tuntungan Tahun 2012

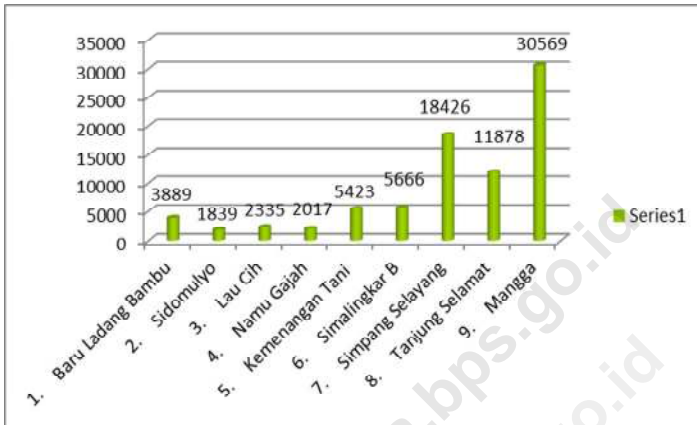
Kecamatan Medan Tuntungan dihuni oleh 82.042 orang penduduk dimana penduduk terbanyak berada di Kelurahan Mangga yakni sebanyak 30.569 orang. Jumlah penduduk terkecil di Kelurahan Sdomulyo yakni sebanyak 1.839 orang.

Bila dibandingkan antara jumlah penduduk serta luas wilayahnya, maka Kelurahan Mangga merupakan kelurahan terpadat yaitu 10.918 jiwa tiap km², lebih padat bila dibandingkan dengan tahun sebelumnya.

3.2 Struktur Penduduk berdasarkan jenis kelamin dan kelompok umur di Kecamatan Medan Tuntungan Tahun 2012

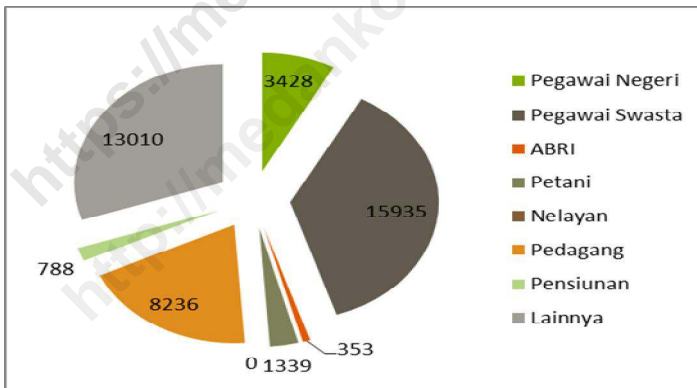
Jumlah Penduduk Kecamatan Medan Tuntungan sebanyak 82.042 penduduk terdiri dari 39.887 orang laki-laki serta 42.155 orang perempuan. Berdasarkan kelompok umur, distribusi penduduk kecamatan Medan Tuntungan relatif lebih banyak pada usia produktif.

Gambar 3.1 Jumlah Penduduk menurut kelurahan se-Kecamatan Medan Tuntungan tahun 2012



Sumber: Estimasi Penduduk BPSkota Medan

Gambar 3.2 Komposisi Mata Pencarian Penduduk di Kecamatan Medan Tuntungan tahun 2012



Sumber: Kantor Lurah se-Kecamatan Medan Tuntungan

Tabel 3.1 Jumlah Penduduk, Luas Kelurahan, Kepadatan Penduduk per Km dirinci menurut Kelurahan di Kecamatan Medan Tuntungan Tahun 2012

Kelurahan	Jumlah Penduduk (Jwa)	Luas Wilayah (Km ²)	Kepadatan Penduduk Per Km ²
(1)	(2)	(3)	(4)
1. Baru Ladang Bambu	3 889	1,35	2 881
2. Sdomulyo	1 839	0,94	1 956
3. Lau Qh	2 335	0,87	2 684
4. Namu Gajah	2 017	1,50	1 345
5. Kemenangan Tani	5 423	1,50	3 615
6. Smalingkar B	5 666	4,43	1 279
7. Smpang Selayang	18 426	5,12	3 599
8. Tanjung Selamat	11 878	3,00	3 959
9. Mangga	30 569	2,80	10 918
Medan Tuntungan	82 042	21,51	3 814

Sumber : Badan Pusat Statistik Kota Medan

Tabel 3.2 Banyaknya Rumah Tangga, Penduduk dan Rata-rata anggota Rumah Tangga dirinci menurut Kelurahan di Kecamatan Medan Tuntungan Tahun 2012

Kelurahan	Banyaknya		Rata-rata anggota RT
	Rumah Tangga	Penduduk (Jwa)	
(1)	(2)	(3)	(4)
1. Baru Ladang Bambu	913	3 889	4
2. Sdomulyo	432	1 839	4
3. Lau Gh	546	2 335	4
4. Namu Gajah	472	2 017	4
5. Kemenangan Tani	1 272	5 423	4
6. Smalingkar B	1 328	5 666	4
7. Smpang Selayang	4 341	18 426	4
8. Tanjung Selamat	2 796	11 878	4
9. Mangga	7 201	30 569	4
Medan Tuntungan	19 301	82 042	4

Sumber : Badan Pusat Statistik Kota Medan

Tabel 3.3 Jumlah Penduduk Menurut Jenis Kelamin dan Kelurahan di Kecamatan Medan Tuntungan Tahun 2012

Kelurahan	Jenis Kelamin		Jumlah (Jwa)
	Laki-laki (Jwa)	Perempuan (Jwa)	
(1)	(2)	(3)	(4)
1. Baru Ladang Bambu	1 915	1 974	3 889
2. Sdomulyo	947	892	1 839
3. Lau Oh	967	1 368	2 335
4. Namu Gajah	1 016	1 001	2 017
5. Kemenangan Tani	2 515	2 908	5 423
6. Smalingkar B	2 822	2 844	5 666
7. Smpang Selayang	8 999	9 427	18 426
8. Tanjung Selamat	5 892	5 986	11 878
9. Mangga	14 814	15 755	30 569
Medan Tuntungan	39 887	42 155	82 042

Sumber : Badan Pusat Statistik Kota Medan

Tabel 3.4 Jumlah Penduduk Menurut Kelompok Umur dan Jenis Kelamin di Kecamatan Medan Tuntungan Tahun 2012

Kelompok Umur	Jenis Kelamin		Jumlah (Jwa)
	Laki-laki (Jwa)	Perempuan (Jwa)	
(1)	(2)	(3)	(4)
0-4	3 414	3 357	6 771
5-14	7 603	7 222	14 825
15-44	21 532	23 835	45 367
45-64	6 506	6 543	13 049
≥65	832	1 198	2 030
Medan Tuntungan	39 887	42 155	82 042

Sumber : Badan Pusat Statistik Kota Medan

Tabel 3.5 Banyaknya Warga Negara Keturunan menurut Asal Kewarganegaraan dirinci menurut Kelurahan di Kecamatan Medan Tuntungan Tahun 2012

Kelurahan	Kewarganegaraan			Jumlah (Jwa)
	Ona (Jwa)	India (Jwa)	Lainnya (Jwa)	
(1)	(2)	(3)	(4)	(5)
1. Baru Ladang Bambu	0	0	0	0
2. Sdomulyo	0	0	0	0
3. Lau Qh	0	0	1	1
4. Namu Gajah	1	0	0	1
5. Kemenangan Tani	0	0	0	0
6. Smalingkar B	0	0	0	0
7. Smpang Selayang	0	1	0	1
8. Tanjung Selamat	0	0	0	0
9. Mangga	0	1	0	1
Medan Tuntungan	1	2	1	4

Sumber : Kantor Lurah se-Kecamatan Medan Tuntungan

Tabel 3.6 Banyaknya Mutasi dan Mutandis Penduduk menurut Kelurahan di Kecamatan Medan Tuntungan Tahun 2012

Kelurahan	Lahir (Jwa)	Mati (Jwa)	Datang (Jwa)	Pindah (Jwa)
(1)	(2)	(3)	(4)	(5)
1. Baru Ladang Bambu	36	15	49	42
2. Sdomulyo	15	12	81	13
3. Lau Qh	32	14	66	18
4. Namu Gajah	24	12	5	12
5. Kemenangan Tani	16	16	83	47
6. Smalingkar B	19	13	19	22
7. Smpang Selayang	83	62	317	184
8. Tanjung Selamat	49	12	82	14
9. Mangga	150	71	565	169
Medan Tuntungan	424	227	1 267	521

Sumber : Kantor Lurah se-Kecamatan Medan Tuntungan

Tabel 3.7 Komposisi Mata Pencaharian Penduduk menurut Kelurahan di Kecamatan Medan Tuntungan Tahun 2012

Kelurahan	Pegawai			Petani (Jwa)
	Negeri (Jwa)	Swasta (Jwa)	ABRI (Jwa)	
(1)	(2)	(3)	(4)	(5)
1. Baru Ladang Bambu	101	974	21	181
2. Sdomulyo	24	575	1	15
3. Lau Qh	56	1 546	0	47
4. Namu Gajah	98	30	15	110
5. Kemenangan Tani	302	663	16	84
6. Smalingkar B	138	4 939	5	0
7. Smpang Selayang	566	1 188	85	141
8. Tanjung Selamat	439	1 983	72	261
9. Mangga	1 704	4 037	138	500
Medan Tuntungan	3 428	15 935	353	1 339

Sumber : Kantor Lurah se-Kecamatan Medan Tuntungan

Tabel 3.7 Lanjutan

Kelurahan	Nelayan (Jwa)	Pedagang (Jwa)	Pensi- unan (Jwa)	Lainnya (Jwa)
(1)	(6)	(7)	(8)	(9)
1. Baru Ladang Bambu	0	421	56	401
2. Sdomulyo	0	1 080	4	437
3. Lau Gh	0	463	36	0
4. Namu Gajah	0	28	0	230
5. Kemenangan Tani	0	201	80	2 725
6. Smalingkar B	0	2 013	7	3 057
7. Smpang Selayang	0	972	137	1 315
8. Tanjung Selamat	0	892	114	248
9. Mangga	0	2 166	354	4 597
Medan Tuntungan	0	8 236	788	13 010

Sumber : Kantor Lurah se-Kecamatan Medan Tuntungan

Tabel 3.8 Jumlah Penduduk dirinci Menurut Agama yang Dianut menurut Kelurahan di Kecamatan Medan Tuntungan Tahun 2012

Kelurahan	Islam (Jwa)	Kristen (Jwa)	Budha (Jwa)	Hindu (Jwa)	Katolik (Jwa)	Kong Hucu (Jwa)
(1)	(2)	(3)	(4)	(5)	(6)	(7)
1. Baru Ladang Bambu	2 761	944	0	0	192	0
2. Sdomulyo	1 626	510	0	0	0	0
3. Lau Gh	1 071	1 055	0	0	0	0
4. Namu Gajah	1 129	919	0	0	0	0
5. Kemenangan Tani	868	2 956	0	5	426	0
6. Smalingkar B	1 250	3827	0	0	0	0
7. Smpang Selayang	5 519	6 024	3	2	108	0
8. Tanjung Selamat	7 983	4 112	210	82	1 234	0
9. Mangga	9 997	14 415	23	24	3 009	0
Medan Tuntungan	32 204	34 762	236	113	4 969	0

Sumber : Kantor Lurah se-Kecamatan Medan Tuntungan



BAB IV

SOSIAL

4.1 Jumlah murid, dan jumlah guru di sekolah Negeri dan Swasta di Kecamatan Medan Tuntungan Tahun 2012

Tercatat ada sejumlah fasilitas pendidikan di kecamatan Medan Tuntungan yaitu sebanyak 29 TK swasta, 15 PAUD, 22 SD negeri dan 18 SD swasta, 3 SLTP negeri dan 8 SLTP swasta, 1 SLTA negeri, 5 SMK swasta dan 6 SLTA swasta.

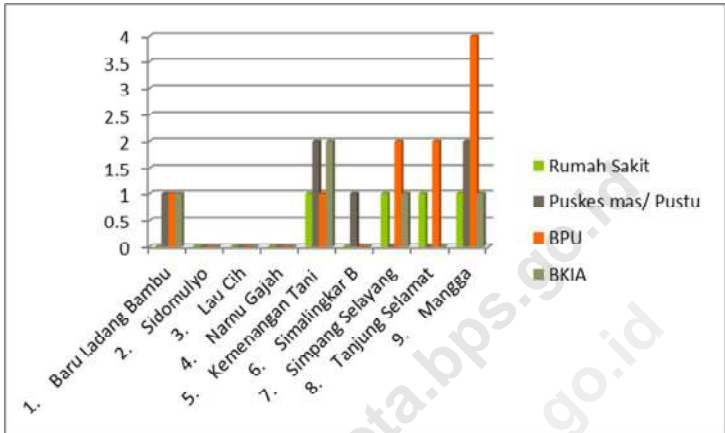
Tercatat sebanyak 4.931 siswa bersekolah di SD negeri dan 6.077 siswa bersekolah di SD swasta pada tahun 2012 di kecamatan Medan Tuntungan. Jumlah guru yang mengajar di SD negeri 347 ada tahun 2012 sedangkan tenaga guru di sekolah swasta 357 orang pada tahun 2012.

4.2 Fasilitas Kesehatan yang ada di Kecamatan Medan Tuntungan tahun 2012

Fasilitas kesehatan yang ada di kecamatan Medan Tuntungan dapat dikatakan masih sedikit dan belum merata tersebar di tiap kelurahannya. Tercatat bahwa di kelurahan Sdomulyo, Lau Qh dan Namu Gajah tidak ada satupun fasilitas kesehatan yang bisa ditemui.

Tenaga medis yang terdapat di kecamatan Medan Tuntungan ini sudah cukup tersebar di tiap kelurahan dimana pendistribusiannya disesuaikan dengan kebutuhan tiap-tiap kelurahan. Terdapat peningkatan dalam hal ketersediaan tenaga kesehatan dan fasilitas kesehatan di Medan Tuntungan. Pada tahun 2012 tercatat terdapat 20 posyandu, 28 orang dokter, dan 49 orang bidan yang siap melayani penduduk Medan Tuntungan. Penduduk kecamatan Medan Tuntungan tergolong sudah lebih banyak yang berpartisipasi dalam penekanan angka penduduk bila dibandingkan dengan tahun sebelumnya. Terlihat dari sejumlah wanita usia subur, lebih dari setengahnya sudah menggunakan alat kontrasepsi.

Gambar 4.1 Banyaknya Rumah sakit, Puskesmas/Pustu, BPU, BKIA di Kecamatan Medan Tuntungan tahun 2012



Sumber : Kantor Lurah se-Kecamatan Medan Tuntungan

Tabel 4.1 Jumlah Sekolah PAUD, Taman Kanak-kanak (TK) Negeri, dan Swasta dirinci menurut Kelurahan di Kecamatan Medan Tuntungan Tahun 2012

Kelurahan	PAUD	TK Negeri	TK Swasta	Jumlah
(1)	(2)	(2)	(3)	(4)
1. Baru Ladang Bambu	1	0	2	3
2. Sdomulyo	1	0	0	1
3. Lau Oh	1	0	1	2
4. Namu Gajah	1	0	0	1
5. Kemenangan Tani	2	0	4	6
6. Smalingkar B	1	0	3	4
7. Smpang Selayang	2	0	3	5
8. Tanjung Selamat	1	0	5	6
9. Mangga	5	0	11	16
Medan Tuntungan	15	0	29	44

Sumber : Kantor Lurah se-Kecamatan Medan Tuntungan

Tabel 4.2 Jumlah Sekolah Dasar Negeri dan Swasta dirinci menurut Kelurahan di Kecamatan Medan Tuntungan Tahun 2012

Kelurahan	SD Negeri	SD Swasta	Jumlah
(1)	(2)	(3)	(4)
1. Baru Ladang Bambu	1	0	1
2. Sdomulyo	1	0	1
3. Lau Gh	1	0	1
4. Namu Gajah	1	0	1
5. Kemenangan Tani	3	1	4
6. Smalingkar B	2	0	2
7. Smpang Selayang	0	3	3
8. Tanjung Selamat	2	2	4
9. Mangga	11	12	18
Medan Tuntungan	22	18	40

Sumber : Kantor Depdikbud Kecamatan Medan Tuntungan

Tabel 4.3 Jumlah murid Sekolah Dasar Negeri dan Swasta dirinci menurut Kelurahan di Kecamatan Medan Tuntungan Tahun 2012

Kelurahan	SD Negeri (Jwa)	SD Swasta (Jwa)	Jumlah (Jwa)
(1)	(2)	(3)	(4)
1. Baru Ladang Bambu	194	0	194
2. Sdomulyo	116	0	116
3. Lau Qh	153	0	153
4. Namu Gajah	139	0	139
5. Kemenangan Tani	985	81	1 066
6. Smalingkar B	321	0	321
7. Smpang Selayang	0	1 348	1 348
8. Tanjung Selamat	927	204	1 131
9. Mangga	2 096	4 444	6 540
Medan Tuntungan	4 931	6 077	11 008

Sumber : Kantor Depdikbud Kecamatan Medan Tuntungan

Tabel 4.4 Jumlah Guru Sekolah Dasar Negeri dan Swasta dirinci menurut Kelurahan di Kecamatan Medan Tuntungan Tahun 2012

Kelurahan	SD Negeri (Jwa)	SD Swasta (Jwa)	Jumlah (Jwa)
(1)	(2)	(3)	(4)
1. Baru Ladang Bambu	17	0	17
2. Sdomulyo	12	0	12
3. Lau Gh	10	0	10
4. Namu Gajah	15	0	15
5. Kemenangan Tani	54	11	65
6. Smalingkar B	26	0	26
7. Smpang Selayang	0	54	54
8. Tanjung Selamat	43	24	67
9. Mangga	170	268	438
Medan Tuntungan	347	357	704

Sumber : Kantor Depdikbud Kecamatan Medan Tuntungan

Tabel 4.5 Rasio Murid dan Guru Pada Sekolah Dasar Menurut Kelurahan di Kecamatan Medan Tuntungan Tahun 2012

Kelurahan	Rasio Murid Dan Guru		
	SD Negeri	SD Swasta	SD Negeri dan SD Swasta
(1)	(2)	(3)	(4)
1. Baru Ladang Bambu	11,41	0	11,41
2. Sdomulyo	9,67	0	9,67
3. Lau Oh	15,30	0	15,30
4. Namu Gajah	9,27	0	9,27
5. Kemenangan Tani	18,24	7,36	16,40
6. Smalingkar B	12,35	0	12,35
7. Smpang Selayang	0	24,96	24,96
8. Tanjung Selamat	21,56	8,5	16,88
9. Mangga	12,33	16,58	14,93
Medan Tuntungan	14,21	17,02	15,64

Sumber : Kantor Depdikbud Kecamatan Medan Tuntungan

Tabel 4.6 Jumlah Sekolah Lanjutan Tingkat Pertama Negeri dan Swasta dirinci menurut Kelurahan di Kecamatan Medan Tuntungan Tahun 2012

Kelurahan	Negeri		Swasta		Jumlah
(1)	(2)	(3)	(4)	(5)	(6)
1. Baru Ladang Bambu	0	0	0	0	0
2. Sdomulyo	0	0	0	0	0
3. Lau Oh	0	1	0	0	1
4. Namu Gajah	0	1	0	0	1
5. Kemenangan Tani	0	0	0	2	2
6. Smalingkar B	0	1	0	0	1
7. Smpang Selayang	0	0	0	1	1
8. Tanjung Selamat	0	0	0	1	1
9. Mangga	0	0	0	4	4
Medan Tuntungan	0	3	0	8	11

Sumber : Kantor Depdikbud Kecamatan Medan Tuntungan

Tabel 4.7 Jumlah Sekolah Lanjutan Tingkat Atas Negeri dan Swasta dirinci menurut Kelurahan di Kecamatan Medan Tuntungan Tahun 2012

Kelurahan	Negeri		Swasta		Jumlah
	Keju- ruan	Umum	Keju- ruan	Umum	
(1)	(2)	(3)	(4)	(5)	(6)
1. Baru Ladang Bambu	0	0	0	0	0
2. Sdomulyo	0	0	0	0	0
3. Lau Qh	0	1	0	0	1
4. Namu Gajah	0	0	0	0	0
5. Kemenangan Tani	0	0	3	2	5
6. Smalingkar B	0	0	0	0	0
7. Smpang Selayang	0	0	0	1	1
8. Tanjung Selamat	0	0	0	2	2
9. Mangga	0	0	1	3	4
Medan Tuntungan	0	1	4	8	13

Sumber : Kantor Depdikbud Kecamatan Medan Tuntungan

Tabel 4.8 Banyaknya Rumah Sakit, Puskesmas/Pustu, BPU dan BKIA dirinci menurut Kelurahan di Kecamatan Medan Tuntungan Tahun 2012

Kelurahan	Rumah Sakit	Puskesmas/Pustu	BPU	BKIA
(1)	(2)	(3)	(4)	(5)
1. Baru Ladang Bambu	0	1	1	1
2. Sidomulyo	0	0	0	0
3. Lau Gh	0	0	0	0
4. Namu Gajah	0	0	0	0
5. Kemenangan Tani	1	2	1	2
6. Smalingkar B	0	1	0	0
7. Smpang Selayang	1	0	2	1
8. Tanjung Selamat	1	0	2	0
9. Mangga	1	2	4	1
Medan Tuntungan	4	6	10	5

Sumber : Puskesmas Kecamatan Medan Tuntungan

Tabel 4.9 Jumlah Posyandu, Dokter dan Bidan yang melayani KB dirinci menurut Kelurahan di Kecamatan Medan Tuntungan Tahun 2012

Kelurahan	Posyandu	Dokter (Jwa)	Bidan (Jwa)
(1)	(2)	(3)	(4)
1. Baru Ladang Bambu	4	1	3
2. Sdomulyo	1	0	2
3. Lau Qh	1	0	4
4. Namu Gajah	2	0	3
5. Kemenangan Tani	3	7	12
6. Smalingkar B	3	1	3
7. Smpang Selayang	17	3	7
8. Tanjung Selamat	4	8	12
9. Mangga	20	8	14
Medan Tuntungan	55	28	60

Sumber : Puskesmas Kecamatan Medan Tuntungan

Tabel 4.10 Jumlah Pasangan Usia Subur (PUS) yang mempergunakan alat kontrasepsi IUD, PI, Kondom, Mow/P, Implant dan Suntikan dirinci menurut Kelurahan di Kecamatan Medan Tuntungan Tahun 2012

Kelurahan	PUS	Alat yang dipakai		
		IUD	MOP	MOW
(1)	(2)	(3)	(4)	(5)
1. Baru Ladang Bambu	0	0	0	0
2. Sdomulyo	0	0	0	0
3. Lau Gh	0	0	0	0
4. Namu Gajah	0	0	0	0
5. Kemenangan Tani	0	0	0	0
6. Smalingkar B	0	0	0	0
7. Smpang Selayang	0	0	0	0
8. Tanjung Selamat	0	0	0	0
9. Mangga	0	0	0	0
Medan Tuntungan	0	0	0	0

Sumber : PPLKB Kecamatan Medan Tuntungan

Tabel 4.10 Lanjutan

Kelurahan	Alat yang dipakai			
	Implant	Suntik	Pil	Kondom
(1)	(6)	(7)	(8)	(9)
1. Baru Ladang Bambu	0	0	0	0
2. Sdomulyo	0	0	0	0
3. Lau Ch	0	0	0	0
4. Namu Gajah	0	0	0	0
5. Kemenangan Tani	0	0	0	0
6. Smalingkar B	0	0	0	0
7. Smpang Selayang	0	0	0	0
8. Tanjung Selamat	0	0	0	0
9. Mangga	0	0	0	0
Medan Tuntungan	0	0	0	0

Sumber : PPLKB Kecamatan Medan Tuntungan

Tabel 4.11 Banyaknya Sarana Ibadah Menurut Kelurahan di Kecamatan Medan Tuntungan Tahun 2012

Kelurahan	Mesjid	Langgar	Gereja	Kelenteng	Jumlah
(1)	(2)	(3)	(4)	(5)	(6)
1. Baru Ladang Bambu	3	1	1	1	6
2. Sdomulyo	1	1	1	0	3
3. Lau Qh	1	0	1	0	2
4. Namu Gajah	1	0	1	0	2
5. Kemenangan Tani	4	1	4	0	9
6. Smalingkar B	2	0	6	1	9
7. Smpang Selayang	6	1	3	0	10
8. Tanjung Selamat	5	3	2	0	10
9. Mangga	14	3	10	0	27
Medan Tuntungan	37	10	29	0	78

Sumber : KUA Kecamatan Medan Tuntungan

Tabel 4.12 Banyaknya Nikah, Talak, Cerai dan Rujuk menurut Kelurahan di Kecamatan Medan Tuntungan Tahun 2012

Kelurahan	Nikah	Talak	Cerai	Rujuk
(1)	(2)	(3)	(4)	(5)
1. Baru Ladang Bambu	10	0	0	0
2. Sdomulyo	3	0	0	0
3. Lau Qh	1	0	0	0
4. Namu Gajah	5	0	0	0
5. Kemenangan Tani	5	0	0	0
6. Smalingkar B	1	0	0	0
7. Smpang Selayang	14	0	0	0
8. Tanjung Selamat	15	0	0	0
9. Mangga	20	0	0	0
Medan Tuntungan	74	0	0	0

Sumber : KUA Kecamatan Medan Tuntungan

Tabel 4.13 Banyaknya Lapangan Olah Raga dirinci menurut Jenis Olah Raga dan Kelurahan di Kecamatan Medan Tuntungan Tahun 2012

Kelurahan	Banyaknya Lapangan					
	Bola Kaki	Bola Volly	Bulu tangkis	Tenis Meja	Futsal	Basket
(1)	(2)	(3)	(4)	(5)	(6)	(7)
1. Baru Ladang Bambu	0	1	1	2	0	0
2. Sdomulyo	1	2	0	0	1	0
3. Lau Oh	0	1	1	0	1	0
4. Namu Gajah	0	0	0	0	0	0
5. Kemenangan Tani	0	1	1	0	0	0
6. Smalingkar B	0	0	0	0	0	0
7. Smpang Selayang	1	4	8	5	2	1
8. Tanjung Selamat	0	2	2	2	0	0
9. Mangga	0	0	0	0	0	0
Medan Tuntungan	2	11	13	9	4	1

Sumber : Kantor Lurah se-Kecamatan Medan Tuntungan



BAB V

INDUSTRI, ENERGI DAN AIR MINUM

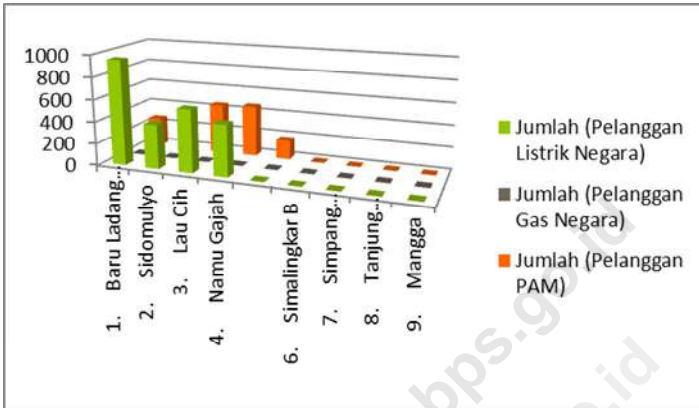
5.1 Banyaknya Perusahaan Industri Besar, Sedang, Kecil dan Kerajinan Rumah Tangga di Kecamatan Medan Tuntungan Tahun 2012

Perusahaan industri di Medan Tuntungan belum terlalu banyak bermunculan. Perusahaan Industri di Kelurahan Medan Tuntungan lebih didominasi oleh industri rumah tangga. Tercatat pada tahun 2012 terdapat hanya 5 industri besar sedang, 9 industri kecil dan terdapat peningkatan banyaknya industri rumah tangga dari 53 unit industri pada 2011 kini pada tahun 2012 menjadil 63 industri rumah tangga di Kecamatan Medan Tuntungan.

5.2 Banyaknya Rumah Tangga Pelanggan Listrik Negara dan air minum PAM di Kecamatan Medan Tuntungan Tahun 2012

Pada tahun 2012 ini, penyediaan listrik dari PLN dan penyediaan air dari PAM sudah lebih baik dari tahun sebelumnya. Tahun 2011, sebanyak 19.103 rumah tangga yang berlangganan listrik PLN dan 15.994 rumah tangga yang berlangganan air PAM, sedangkan pada tahun 2012 terjadi peningkatan menjadi 25.341 pelanggan PLN dan 17.330 pelanggan air PAM.

Gambar 5.1 Banyaknya Rumah tangga Pelanggan AIR PAM, Listrik PLN dan Gas Negara di Kecamatan Medan Tuntungan tahun 2012



Sumber: Kantor Lurah se-Kecamatan Medan Tuntungan

Tabel 5.1 Banyaknya Perusahaan Industri Besar, Sedang, Kecil dan Kerajinan Rumah Tangga menurut Kelurahan di Kecamatan Medan Tuntungan Tahun 2012

Kelurahan	Besar/ Sedang	Kecil	Rumah Tangga
(1)	(2)	(3)	(4)
1. Baru Ladang Bambu	0	0	41
2. Sdomulyo	1	0	12
3. Lau Qh	2	3	2
4. Namu Gajah	0	0	0
5. Kemenangan Tani	0	0	5
6. Smalingkar B	1	0	0
7. Simpang Selayang	1	2	4
8. Tanjung Selamat	0	4	0
9. Mangga	0	0	3
Medan Tuntungan	5	9	67

Sumber : Kantor Lurah se-Kecamatan Medan Tuntungan

Tabel 5.2 Banyaknya Rumah Tangga Pelanggan Listrik Negara menurut Kelurahan di Kecamatan Medan Tuntungan Tahun 2012

Kelurahan	Banyaknya Pelanggan Rumah Tangga (pelanggan)	Banyaknya Pelanggan Non-Ruta (pelanggan)	Jumlah (pelanggan)
(1)	(2)	(3)	(4)
1. Baru Ladang Bambu	946	6	952
2. Sdomulyo	396	5	401
3. Lau Gh	568	0	568
4. Namu Gajah	465	0	465
5. Kemenangan Tani	1 352	0	1 352
6. Smalingkar B	1 133	3	1 136
7. Smpang Selayang	8 715	12	8 727
8. Tanjung Selamat	2 899	36	2 935
9. Mangga	8 805	0	8 805
Medan Tuntungan	25 279	62	25 341

Sumber : Kantor Lurah se-Kecamatan Medan Tuntungan

Tabel 5.3 Banyaknya Rumah Tangga Pelanggan Gas Negara per Kelurahan di Kecamatan Medan Tuntungan Tahun 2012

Kelurahan	Banyaknya Pelanggan Rumah Tangga (pelanggan)	Banyaknya Pelanggan Non-Ruta (pelanggan)	Jumlah (pelanggan)
(1)	(2)	(3)	(4)
1. Baru Ladang Bambu	0	0	0
2. Sdomulyo	0	0	0
3. Lau Oh	0	0	0
4. Namu Gajah	0	0	0
5. Kemenangan Tani	0	0	0
6. Smalingkar B	0	0	0
7. Smpang Selayang	0	0	0
8. Tanjung Selamat	0	0	0
9. Mangga	0	0	0
Medan Tuntungan	0	0	0

Sumber : Kantor Lurah se-Kecamatan Medan Tuntungan

Tabel 5.4 Banyaknya Rumah Tangga Pelanggan Air Minum melalui PAM menurut Kelurahan se-Kecamatan Medan Tuntungan Tahun 2012

Kelurahan	Banyaknya Pelanggan Rumah Tangga (pelanggan)	Banyaknya Pelanggan Non-Ruta (pelanggan)	Jumlah (pelanggan)
(1)	(2)	(3)	(4)
1. Baru Ladang Bambu	258	6	264
2. Sdomulyo	212	3	215
3. Lau Qh	450	0	450
4. Namu Gajah	155	310	465
5. Kemenangan Tani	173	0	173
6. Smalingkar B	0	0	0
7. Smpang Selayang	6 519	12	6 531
8. Tanjung Selamat	2 133	36	2 169
9. Mangga	7 000	63	7 063
Medan Tuntungan	16 900	430	17 330

Sumber : Kantor Lurah se-Kecamatan Medan Tuntungan



<https://medal>

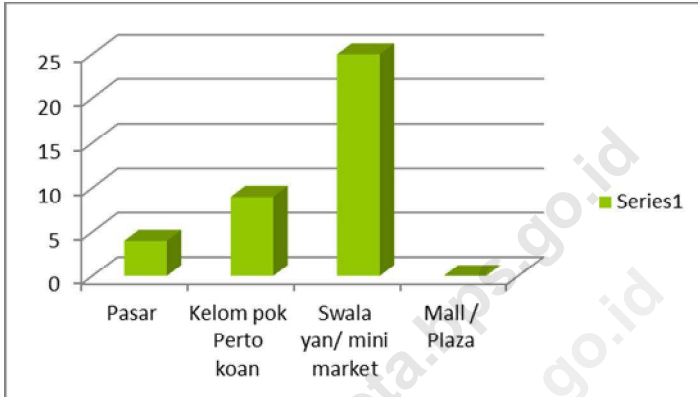
BAB VI

EKONOMI

Ekonomi di Kecamatan Medan Tuntungan

Sejumlah pasar dan pertokoan belum cukup ramai mendukung kegiatan perekonomian di kecamatan Medan Tuntungan, diantaranya hanya terdapat 4 pasar, 9 pertokoan dan 25 swalayan. Terdapat 6 SPBU dan 19 agen minyak tanah di kecamatan Medan Tuntungan. Untuk fasilitas bengkel kendaraan bermotor, tercatat terdapat 37 unit bengkel mobil dan terdapat peningkatan sejumlah bengkel motor dari 41 unit pada tahun 2011 menjadi 63 unit pada tahun 2012.

Gambar 6.1 Banyaknya Pasar dan pertokoan menurut Kelurahan Di Kecamatan Medan Tuntungan tahun 2012



Sumber: Kantor Lurah se-Kecamatan Medan Tuntungan

Tabel 6.1 Banyaknya Pasar dan Pertokoan per Kelurahan di Kecamatan Medan Tuntungan Tahun 2012

Kelurahan	Pasar	Kelompok Pertokoan	Swalayan/ mini market	Mall / Plaza
(1)	(2)	(3)	(4)	(5)
1. Baru Ladang Bambu	0	0	0	0
2. Sdomulyo	0	0	0	0
3. Lau Qh	1	2	0	0
4. Namu Gajah	0	0	0	0
5. Kemenangan Tani	0	0	2	0
6. Smalingkar B	0	0	0	0
7. Smpang Selayang	1	4	5	0
8. Tanjung Selamat	1	1	3	0
9. Mangga	1	2	15	0
Medan Tuntungan	4	9	25	0

Sumber : Kantor Lurah se-Kecamatan Medan Tuntungan

Tabel 6.2 Jumlah Pasar Yang Dikelola Pemerintah, Swasta, dan Tanpa Pengelola di Kecamatan Medan Tuntungan Tahun 2012

Kelurahan	Pasar dikelola Pemerintah	Pasar dikelola Swasta	Pasar Tanpa Pengelola
(1)	(2)	(3)	(4)
1. Baru Ladang Bambu	0	0	0
2. Sidomulyo	0	0	0
3. Lau Gh	1	0	0
4. Namu Gajah	0	0	0
5. Kemenangan Tani	0	0	0
6. Smalingkar B	0	0	0
7. Smpang Selayang	0	1	0
8. Tanjung Selamat	0	1	0
9. Mangga	1	0	0
Medan Tuntungan	2	2	0

Sumber : Kantor Lurah se-Kecamatan Medan Tuntungan

Tabel 6.3 Jumlah SPBU dan Agen Minyak Tanah (Pangkalan) di Kecamatan Medan Tuntungan Tahun 2012

Kelurahan	SPBU	Jumlah Agen Minyak Tanah
(1)	(2)	(3)
1. Baru Ladang Bambu	0	0
2. Sdomulyo	1	2
3. Lau Qh	0	0
4. Namu Gajah	0	2
5. Kemenangan Tani	0	0
6. Smalingkar B	0	0
7. Smpang Selayang	3	15
8. Tanjung Selamat	1	0
9. Mangga	1	0
Medan Tuntungan	6	19

Sumber : Kantor Lurah se-Kecamatan Medan Tuntungan

Tabel 6.4 Banyaknya Bengkel Sepeda Motor dan Mobil menurut Kelurahan di Kecamatan Medan Tuntungan Tahun 2012

Kelurahan	Sepeda Motor	Mobil
(1)	(2)	(3)
1. Baru Ladang Bambu	3	3
2. Sidomulyo	3	0
3. Lau Oh	2	3
4. Namu Gajah	0	0
5. Kemenangan Tani	3	2
6. Smalingkar B	1	1
7. Smpang Selayang	12	8
8. Tanjung Selamat	9	5
9. Mangga	30	15
Medan Tuntungan	63	37

Sumber : Kantor Lurah se Kecamatan Medan Tuntungan

Tabel 6.5 Banyaknya Tempat Pencucian Mobil (Doorsmer) menurut Kelurahan di Kecamatan Medan Tuntungan Tahun 2012

Kelurahan	Banyaknya Doorsmer Mobil	Banyaknya Doorsmer Sepeda motor
(1)	(2)	(3)
1. Baru Ladang Bambu	2	8
2. Sdomulyo	0	1
3. Lau Qh	2	2
4. Namu Gajah	0	2
5. Kemenangan Tani	2	3
6. Smalingkar B	0	0
7. Smpang Selayang	5	15
8. Tanjung Selamat	5	15
9. Mangga	5	20
Medan Tuntungan	21	66

Sumber : Kantor Lurah se-Kecamatan Medan Tuntungan



BAB VII

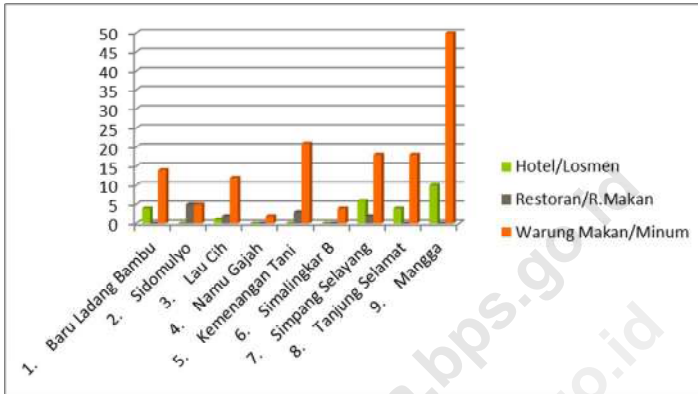
HOTEL, RESTORAN DAN PARIWISATA

Hotel, restoran dan pariwisata di kecamatan Medan Tuntungan tahun 2012

Medan Tuntungan memiliki beberapa fasilitas sektor pariwisata diantaranya hotel dan bilyar. Restoran dan warung makan pun sudah cukup banyak di kecamatan Medan Tuntungan. Dari semua kelurahan di kecamatan Medan Tuntungan ini, kelurahan Kemenangan Tani, Smalingkar B dan Mangga memiliki restoran dan rumah makan terbanyak.

<https://medankota.bps.go.id>
<http://medankota.bps.go.id>

Gambar 7.1 Banyaknya Hotel, Restoran, dan Warung Makan/Minum di Kecamatan Medan Tuntungan tahun 2012



Sumber : Kantor Lurah se-Kecamatan Medan Tuntungan

Tabel 7.1 Jumlah Hotel, Bioskop, Night Club dan Bilyard menurut Kelurahan di Kecamatan Medan Tuntungan Tahun 2012

Kelurahan	Hotel/ Losmen	Bioskop	Night Club/ Karaoke	Bilyard
(1)	(2)	(3)	(4)	(5)
1. Baru Ladang Bambu	4	0	0	3
2. Sdomulyo	0	0	0	1
3. Lau Qh	1	0	3	1
4. Namu Gajah	0	0	0	2
5. Kemenangan Tani	0	0	0	2
6. Smalingkar B	0	0	0	0
7. Smpang Selayang	6	0	4	2
8. Tanjung Selamat	4	0	0	6
9. Mangga	10	0	0	1
Medan Tuntungan	25	0	7	18

Sumber : Kantor Lurah Kecamatan Medan Tuntungan

Tabel 7.2 Banyaknya Rumah Makan/Restoran dan Warung Minum menurut Kelurahan di Kecamatan Medan Tuntungan Tahun 2012

Kelurahan	Restoran/ Rumah Makan	Warung Makan/ Minum
(1)	(2)	(3)
1. Baru Ladang Bambu	0	14
2. Sdomulyo	5	5
3. Lau Qh	2	12
4. Namu Gajah	0	2
5. Kemenangan Tani	3	21
6. Smalingkar B	0	4
7. Smpang Selayang	2	18
8. Tanjung Selamat	0	18
9. Mangga	0	50
Medan Tuntungan	12	144

Sumber : Kantor Lurah se-Kecamatan Medan Tuntungan

Tabel 7.3 Jumlah Panti Pijat, Massege, Pangkas, Salon dan Praktek Dukun Patah menurut Kelurahan di Kecamatan Medan Tuntungan Tahun 2012

Kelurahan	Panti Pijat/ Massege	Dukun Patah	Tukang Pangkas	Salon kecantikan
(1)	(2)	(3)	(4)	(5)
1. Baru Ladang Bambu	1	1	3	6
2. Sdomulyo	0	1	0	1
3. Lau Qh	3	0	1	2
4. Namu Gajah	0	0	0	2
5. Kemenangan Tani	0	1	1	7
6. Smalingkar B	0	3	4	4
7. Simpang Selayang	4	2	4	21
8. Tanjung Selamat	0	2	7	12
9. Mangga	0	5	15	10
Medan Tuntungan	9	15	35	65

Sumber : Kantor Lurah se-Kecamatan Medan Tuntungan

Tabel 7.4 Jumlah Tempat Video Game/ play Station dan Penyewaan Kaset Video/ VCD/ DVD menurut Kelurahan di Kecamatan Medan Tuntungan Tahun 2012

Kelurahan	Video Game/ Play Station	Penyewaan Kaset Video/ VCD/DVD	Warnet/Game Online
(1)	(2)	(3)	(4)
1. Baru Ladang Bambu	0	0	0
2. Sdomulyo	3	1	3
3. Lau Gh	2	1	3
4. Namu Gajah	1	0	3
5. Kemenangan Tani	0	0	32
6. Smalingkar B	0	0	2
7. Smpang Selayang	12	1	25
8. Tanjung Selamat	0	0	0
9. Mangga	5	1	20
Medan Tuntungan	23	4	88

Sumber : Kantor Lurah se-Kecamatan Medan Tuntungan



BAB VIII

KEUANGAN DAN HARGA

Banyaknya Lembaga Keuangan menurut Kelurahan di Kecamatan Medan Tuntungan Tahun 2012

Ketersediaan fasilitas keuangan untuk menunjang kegiatan ekonomi masyarakat di kecamatan Medan Tuntungan belum cukup ramai. Terdapat hanya 7 bank dan 5 koperasi di kecamatan Medan Tuntungan tahun 2012.

<https://medankota.bps.go.id>
<http://medankota.bps.go.id>

Tabel 8.1 Banyaknya Lembaga Keuangan menurut Kelurahan di Kecamatan Medan Tuntungan Tahun 2012


Kelurahan	Bank	Leasing/ Finance	Valuta Asing
(1)	(2)	(3)	(4)
1. Baru Ladang Bambu	0	0	0
2. Sidomulyo	0	0	0
3. Lau Oh	0	0	0
4. Namu Gajah	0	0	0
5. Kemenangan Tani	2	1	0
6. Smalingkar B	0	0	0
7. Smpang Selayang	0	0	0
8. Tanjung Selamat	2	1	0
9. Mangga	3	1	0
Medan Tuntungan	7	3	0

Sumber : Kantor Lurah se-Kecamatan Medan Tuntungan.

Tabel 8.1 Lanjutan

Kelurahan	Koperasi	Pegadaian	Jumlah
(1)	(5)	(6)	(7)
1. Baru Ladang Bambu	0	0	0
2. Sdomulyo	1	0	1
3. Lau Qh	0	0	0
4. Namu Gajah	0	0	0
5. Kemenangan Tani	1	0	1
6. Smalingkar B	0	0	0
7. Simpang Selayang	0	1	1
8. Tanjung Selamat	0	1	1
9. Mangga	3	4	7
Medan Tuntungan	5	6	11

Sumber : Kantor Lurah se-Kecamatan Medan Tuntungan.



LAMPIRAN

Daftar 1. Nama Lurah dan Lamanya Menjabat menurut Kelurahan di Kecamatan Medan Tuntungan

No.	Nama	Lamanya Menjabat
(1)	(2)	(3)
1.	<u>Baru Ladang Bambu</u>	
	- Nyoto	s/d 1997
	- Tugino	1997 s/d 2001
	- Sntong	2001 s/d 2005
	- Amiruddin	2005 s/d 2011
	- Hj. Juartini	2011 s/d sekarang
2.	<u>Sdomulyo</u>	
	- Hadiyanto	
	- Depar1.	
	- Zainuddin	
	- Putera Ramadhan	
3.	<u>Lau Qh</u>	
	- M. Huzdul Hafiz	
	- Chandra Smb	
	- Hari Indrawan Tarigan	
	- Wantonius A. Smanjuntak	
4.	<u>Namu Gajah</u>	
	- Kerani Snulingga	
	- R. Aritonang	
	- Murnimen Sembiring	
	- Suruhen Ginting	
	- H. Nainggolan	s/d 1999
	- Sabaruddin	2000 s/d 2003
	- Makmur Ginting Munthe	2003 S/d 2006
	- Namo Ginting	2011 S/d 2012
	- Ujud Stompul, SSTP	2012 S/d sekarang

Sumber : Kantor Camat Medan Tuntungan

Daftar 1. Lanjutan

No.	Nama	Lamanya Menjabat
(1)	(2)	(3)
5.	<u>Kemenangan Tani</u>	
	- Suharto	2006 s/d 2007
	- Giora K.P Ginting	2007 s/d 2011
	- Adil Maulana	2011
	- Raja Ian	
6.	<u>Smalingkar B</u>	
	- Jbny	1988 s/d 1993
	- Ngasup	1988 s/d 1993
	- Jhan	1993 s/d 1998
	- Makmur Ginting	1998 s/d 2000
	- Rahman	
7.	<u>Smpang Selayang</u>	
	- Zainuddin	2004 s/d 2006
	- Namo Ginting	2006 s/d 2008
	- Drs. Mawardi	2008 s/d 2010
	- Topan Op. Ginting	2010 s/d 2013

Sumber : Kantor Camat Medan Tuntungan

Daftar 2. Daftar nama dan Alamat Kantor Kelurahan di Kecamatan Medan Tuntungan Tahun 2012

Kelurahan	Nama Lurah	Alamat Kantor Kelurahan & Telp.
(1)	(2)	(3)
1. Baru Ladang Bambu	Hj. Juhartini	J. Bunga Pariama I
2. Sdomulyo	Awaluddin	J. Bunga Turi No. 1
3. Lau Qh	M. Husnul Hafiz Rambe,SSTP NSP	J. B. Malem VII No. 8
4. Namu Gajah	Ujud Stompul	J. Petunia Raya
5. Kemenangan Tani	Madi Jbyo Purba,SOS	J. Bunga Noole
6. Smalingkar B	Ramli Bangun	J. Bunga Ranjani Raya
7. Smpang Selayang	Arman E Perangin-Angin,SP	J. Setia Budi No. 34
8. Tanjung Selamat	H. Achyaruddin ,SSos	J. Sakura Raya
9. Mangga	Wanro A. A.Malau,SSTP	J. Tembakau Raya

Sumber : Kantor Camat Medan Tuntungan

Lampiran

Daftar 3. Daftar Nama Camat Menurut Tahun Masa Jabatan

No.	Nama	Tahun Masa Jabatan
(1)	(2)	(3)
1.	Arjuna	
2.	Edward	
3.	Eben Ezer	
4.	Gloria KP Ginting	

Sumber : Kantor Camat Medan Tuntungan

DATA

MENCERDASKAN BANGSA

Publikasi ini menyajikan gambaran umum tentang Kecamatan Medan Johor pada tahun 2011.

Cakupan data meliputi:

1. Geografi
2. Pemerintahan
3. Penduduk dan Tenaga Kerja
4. Sosial
5. Industri, Energi dan Air Minum
6. Ekonomi
7. Hotel, Restoran dan Pariwisata
8. Keuangan dan Harga

Publikasi Kecamatan Medan Johor Dalam Angka 2013
Ini diterbitkan oleh Badan Pusat Statistik Kota Medan



Badan Pusat Statistik Kota Medan

Jl. Gaperta No. 311 Helvetia - Medan 20124

Telp. (061) 844 9285, Fax. (061) 844 9270

Email : medankota@bps.go.id