

# KECAMATAN TEBAS DALAM ANGKA 2016



**KECAMATAN TEBAS  
DALAM ANGKA  
2016**

<https://sambaskab.bps.go.id>

**KOORDINATOR STATISTIK KECAMATAN TEBAS  
BADAN PUSAT STATISTIK KABUPATEN SAMBAS**

## **KECAMATAN TEBAS DALAM ANGKA 2016**

**Katalog BPS : 1102001.6101.030**

**Ukuran Buku : 17 cm x 21,59 cm**

**Jumlah Halaman : xiii + 88 Halaman**

**Naskah :  
KSK Tebas BPS Kabupaten Sambas**

**Penyunting :  
Seksi Neraca Wilayah dan Analisis Statistik**

**Gambar :  
Seksi Integrasi, Pengolahan, dan Diseminasi Statistik**

**Diterbitkan oleh :  
Badan Pusat Statistik Kabupaten Sambas**

**Boleh dikutip dengan menyebutkan sumbernya**

PEMERINTAH KABUPATEN SAMBAS  
KECAMATAN TEBAS

**KATA SAMBUTAN**

Terbitnya Publikasi Kecamatan Tebas Dalam Angka Tahun 2016 patut kita sambut gembira, karena dalam publikasi ini disajikan berbagai data/informasi yang memberikan gambaran mengenai hasil-hasil pelaksanaan pembangunan di berbagai sektor.

Diharapkan data tersebut dapat dimanfaatkan seoptimal mungkin baik oleh pihak pemerintah maupun swasta terutama sebagai dasar perencanaan pembangunan yang akan datang.

Kami berharap kiranya Koordinator Statistik Kecamatan dapat meneruskan penerbitan publikasi ini secara berkesinambungan dan kepada berbagai pihak agar tetap membantu memberikan data/informasi demi perbaikan publikasi di masa yang akan datang.

**Tebas, Juli 2016**  
**Camat Tebas,**

**Sugiarto, SH. M.hum**

**KATA PENGANTAR**

Kecamatan Tebas Dalam Angka 2016 merupakan publikasi lanjutan dari publikasi yang telah kami terbitkan sebelumnya.

Penerbitan publikasi ini semata-mata untuk memberikan suatu gambaran tentang keadaan geografi, penduduk serta keadaan sosial dan ekonomi di daerah ini.

Data yang disajikan dalam publikasi ini tidak jauh berbeda dengan penerbitan sebelumnya, dan secara umum memuat data primer hasil survei BPS serta data sekunder yang dihimpun dari dinas/instansi baik di tingkat kecamatan maupun kabupaten.

Untuk penerbitan selanjutnya kami tetap mengharapkan adanya saran dari berbagai pihak. Selanjutnya kami mengucapkan terima kasih kepada Camat dan jajarannya di wilayah Kecamatan Tebas yang telah membantu terbitnya publikasi ini.

Semoga publikasi ini bermanfaat bagi kita semua.

**Tebas, Juli 2016  
Koordinator Statistik  
Kecamatan Tebas,**

**Yulfi Ramanda, SE**

**DAFTAR ISI**

Kata Sambutan .....	iii
Kata Pengantar .....	v
Daftar Isi .....	vii
Daftar Tabel .....	ix
Daftar Grafik .....	xiii
BAB 1 Geografi .....	1
BAB 2 Pemerintahan .....	7
BAB 3 Penduduk dan Angkatan Kerja .....	21
BAB 4 Sosial .....	31
BAB 5 Pertanian .....	61
BAB 6 Industri dan Energi .....	73
BAB 7 Transportasi dan Komunikasi .....	81

## Daftar Tabel

	Hal
<b>Bab 1. Geografi</b>	
1.1. Letak Geografi Kecamatan Tebas Menurut Garis Lintang dan Bujur	5
1.2. Batas Administrasi Kecamatan Tebas Menurut Arah Mata Angin	5
1.3. Luas Wilayah Kecamatan Tebas Menurut Desa	6
<b>Bab 2. Pemerintahan</b>	
2.1. Nama-nama Camat yang Pernah/Masih Menjabat di Kecamatan Tebas	11
2.2. Nama-nama Perangkat Kecamatan Yang Masih Menjabat di Kecamatan Tebas, 2015	12
2.3. Nama-nama Kepala Desa yang Masih Menjabat di Kecamatan Tebas, 2015	13
2.4. Desa Menurut Klasifikasi dan Status, 2015	14
2.5. Desa Menurut Klasifikasi Tingkat Perkembangan Desa , 2015	15
2.6. Banyaknya Dusun, Rukun Warga dan Rukun Tetangga, 2015	16
2.7. Nama-nama Dusun di Kecamatan Tebas, 2015	17
<b>Bab 3. Penduduk dan Angkatan Kerja</b>	
3.1. Penduduk Kecamatan Tebas Menurut Jenis Kelamin, 2015	25
3.2. Penduduk Kecamatan Tebas Menurut Jenis Kelamin Dan Sex Ratio, 2015	26
3.3. Kepadatan Penduduk Kecamatan Tebas, 2015	27
3.4. Penduduk Kecamatan Tebas Menurut Golongan Umur, 2015	28
3.5. Penduduk Berumur 10 Tahun Keatas Menurut Golongan Umur dan Jenis Kelamin, 2015	29
<b>Bab 4. Sosial</b>	
4.1.1. Banyaknya Sekolah Menurut Tingkat Pendidikan di Kecamatan Tebas, 2015	35

## DAFTAR TABEL

---

4.1.2.	Banyaknya Sekolah Taman Kanak-kanak (TK), Guru dan Murid di Kecamatan Tebas, 2015	37
4.1.3.	Banyaknya Sekolah Dasar (SD), Guru & Murid di Kecamatan Tebas, 2015	39
4.1.4.	Banyaknya Sekolah Lanjutan Tingkat Pertama (SLTP), Guru & Murid di Kecamatan Tebas, 2015	41
4.1.5.	Banyaknya Sekolah Lanjutan Tingkat Atas (SLTA), Guru & Murid di Kecamatan Tebas, 2015	43
4.2.1.	Banyaknya Fasilitas Kesehatan di Kecamatan Tebas, 2015	45
4.2.2.	Banyaknya Tenaga Kesehatan di Kecamatan Tebas, 2015	47
4.2.3.	Realisasi Kegiatan Imunisasi Menurut Jenisnya di Kecamatan Tebas, 2011 – 2015	49
4.2.4.	Banyaknya Bayi Yang Lahir Hidup dan Lahir Mati di Kecamatan Tebas, 2015	51
4.2.5.	Banyaknya Kunjungan Penderita Penyakit Menurut Jenis Penyakit di Kecamatan Tebas, 2015	52
4.2.6.	Realisasi Pencapaian Akseptor KB Baru dan KB Aktif Menurut Alat yang Digunakan, 2015	53
4.2.7.	Banyaknya Sarana Pelayanan KB Nasional, 2011 – 2015	54
4.2.8.	Banyaknya Keluarga Sejahtera di Kecamatan Tebas, 2009 – 2014	55
4.3.1.	Banyaknya Rumah Ibadah Menurut Jenis Agama di Kecamatan Tebas, 2015	56
4.3.2.	Banyaknya Jamaah Haji Menurut Desa di Kecamatan Tebas, 2011 – 2015	57
4.3.3.	Banyaknya Jamaah Haji Menurut Jenis Kelamin di Kecamatan Tebas, 1996-2015	58
4.3.4.	Banyaknya Hewan Kurban Menurut Jenisnya di Kecamatan Tebas, 2015	59
4.3.5.	Banyaknya Nikah, Talak, Cerai & Rujuk di Kecamatan Tebas, 2011 – 2015	60

### **Bab 5. Pertanian**

5.1.	Luas Penggunaan Lahan Pertanian Sawah di Kecamatan Tebas, 2015 (Hektar)	65
5.2.	Luas Penggunaan Lahan Pertanian Bukan Sawah di Kecamatan Tebas, 2015	66
5.3.	Luas Penggunaan Lahan Pertanian Sawah, Pertanian Bukan Sawah dan Bukan Pertanian di Kecamatan Tebas, 2015 (Hektar)	67
5.4.	Luas Panen Padi Sawah dan Padi Ladang di Kecamatan Tebas 2011-2015	68



5.5.	Luas Area Tanaman dan Produksi Perkebunan Menurut Jenisnya, 2014	69
5.6.	Populasi Ternak Menurut Jenis Ternak di Kecamatan Tebas, 2011 – 2015	70
5.7.	Pemotongan Ternak Menurut Jenis Ternak di Kecamatan Tebas, 2011 – 2015	71
5.8.	Produksi dan Nilai Produksi Perikanan di Kecamatan Tebas, 2015	72

### **Bab 6. Industri dan Energi**

6.1.	Banyaknya Unit Usaha Formal di Kecamatan Tebas, 2001 – 2015	77
6.2.	Banyaknya Pelanggan Air Minum PDAM Cabang Tebas, 2012 – 2015	78
6.3.	Banyaknya Air Minum yang Disalurkan PDAM Cabang Tebas, 2012 – 2015 (M <sup>3</sup> )	79
6.4.	Nilai Jual Air Minum PDAM Cabang Tebas, 2013 – 2015	80

### **Bab 7. Transportasi dan Komunikasi**

7.1.	Jarak Antara Kecamatan Tebas Dengan Beberapa Desa Melalui Darat (Km)	85
7.2.	Banyaknya Kendaraan Bermotor Menurut Jenisnya Di Kecamatan Tebas, 2007 – 2011	86
7.3.	Banyaknya Pengiriman Dan Penerimaan Pos Menurut Jenisnya Di Kantor Pos Pembantu Kecamatan Tebas, 2014	87
7.4.	Banyaknya Pengiriman Paket Pos dan Wesel Pos Di Kantor Pos Pembantu Kecamatan Tebas, 2013 – 2014	88
7.5.	Banyaknya Penerimaan Paket Pos dan Wesel Pos Di Kantor Pos Pembantu Kecamatan Tebas, 2011 – 2012	88

**Daftar Grafik**

	<b>Hal</b>
Grafik 1. Persentase Luas Wilayah Kecamatan Tebas	4
Grafik 2. Banyaknya Dusun, RW dan RT di Kecamatan Tebas, 2015	10
Grafik 3. Penduduk Kecamatan Tebas Menurut Jenis Kelamin, 2015	24
Grafik 4. Banyaknya Sekolah Menurut Tingkat Pendidikan, 2015	34
Grafik 5. Luas Area Tanaman Perkebunan Menurut Jenisnya di Kecamatan Tebas, 2014	64
Grafik 6. Banyaknya Unit Usaha Formal di Kecamatan Tebas, 2001 – 2015	76
Grafik 7. Jarak Antara Kecamatan Tebas dengan Beberapa Desa Melalui Darat	84

**1**

# **Geografi**

<https://sambakrab.bps.go.id>

### 1.1. Letak Wilayah

Kecamatan Tebas terletak diantara 0°59' Lintang Utara serta 1°17' Lintang Utara dan 109°03' Bujur Timur serta 109°25' Bujur Timur.

Secara administratif, batas wilayah Kecamatan Tebas adalah:

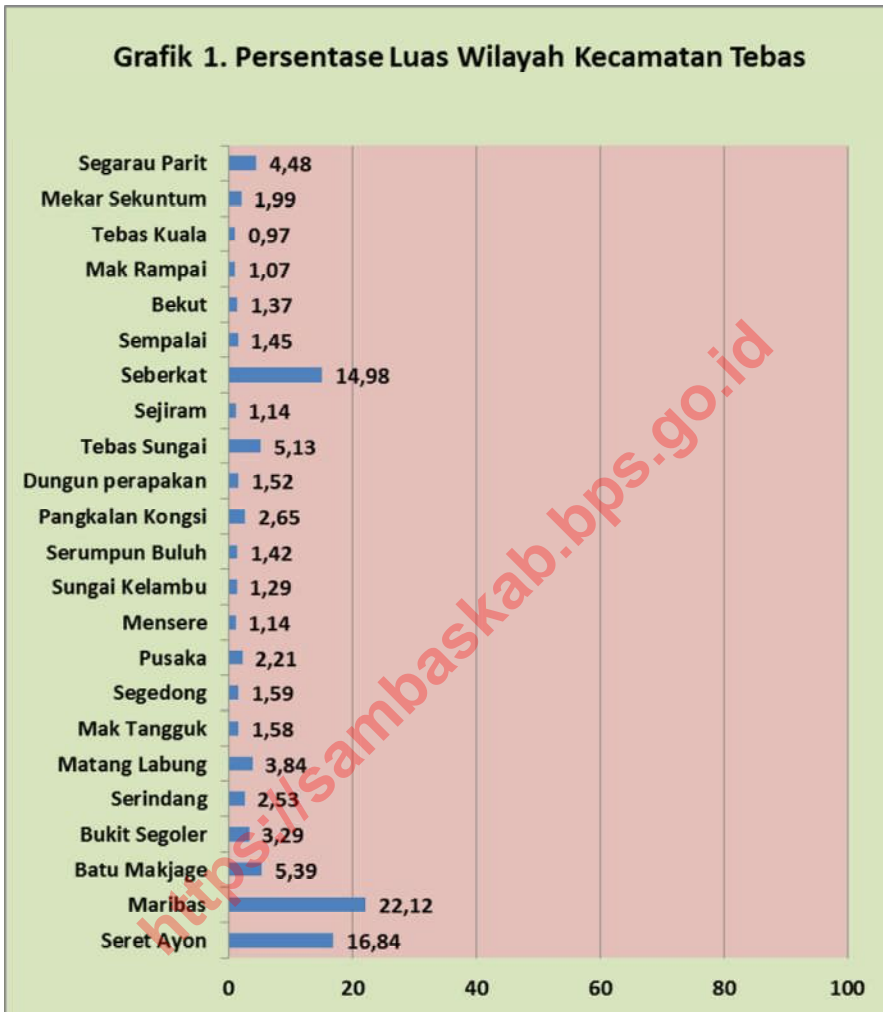
- Utara : Kec. Tekarang
- Selatan : Kec. Semparuk
- Barat : Kec. Semparuk
- Timur : Kab. Sebawi

### 1.2. Luas Wilayah

Luas Kecamatan Tebas adalah sebesar 395,64 km<sup>2</sup> atau sekitar 6,19 persen dari luas wilayah Kabupaten Sambas.

Kecamatan Tebas terdiri dari 23 Desa. Desa terluas adalah Desa Maribas dengan luas 87,50 km<sup>2</sup> atau 22,12 persen dari luas Kecamatan Tebas, sedangkan untuk desa terkecil adalah Desa Tebas Kuala dengan luas 3,83 km<sup>2</sup> atau 0,97 persen dari luas Kecamatan Tebas.

<https://sambaskab.bps.go.id>



**TABEL : 1.1.**  
**LETAK GEOGRAFIS KECAMATAN TEBAS**  
**MENURUT GARIS LINTANG DAN BUJUR**

Letak Geografis	Keterangan
[1]	[2]
Lintang	0° 59' 40" - 1° 17' 03"
Bujur	109° 03' 40" - 109° 25' 38"

Sumber : BPN Kabupaten Sambas

**TABEL : 1.2.**  
**BATAS ADMINISTRASI KECAMATAN TEBAS**  
**MENURUT ARAH MATA ANGIN**

Letak administrative	Berbatasan Dengan
[1]	[2]
Sebelah Utara	Kecamatan Tekarang
Sebelah Selatan	Kecamatan Semparuk
Sebelah Timur	Kecamatan Sebawi
Sebelah Barat	Kecamatan Semparuk

**TABEL : 1.3.**  
**LUAS WILAYAH KECAMATAN TEBAS**  
**MENURUT DESA**

No.	Desa/Kelurahan	Luas (Km <sup>2</sup> )	Persentase terhadap luas Kecamatan (%)
[1]	[2]	[3]	[4]
1.	Seret Ayon	66,64	16,84
2.	Maribas	87,50	22,12
3.	Batu Makjage	21,34	5,39
4.	Bukit Segoler	13,00	3,29
5.	Serindang	10,02	2,53
6.	Matang Labung	15,20	3,84
7.	Mak Tangguk	6,27	1,58
8.	Segedong	6,30	1,59
9.	Pusaka	8,73	2,21
10.	Mensere	4,50	1,14
11.	Sungai Kelambu	5,10	1,29
12.	Serumpun Buluh	5,60	1,42
13.	Pangkalan Kongsi	10,50	2,65
14.	Dungun perapakan	6,00	1,52
15.	Tebas Sungai	20,30	5,13
16.	Sejiram	4,50	1,14
17.	Seberkat	59,28	14,98
18.	Sempalai	5,73	1,45
19.	Bekut	5,43	1,37
20.	Mak Rampai	4,25	1,07
21.	Tebas Kuala	3,83	0,97
22.	Mekar Sekuntum	7,88	1,99
23.	Segarau Parit	17,74	4,48
Jumlah		395,64	100,00

Sumber : BPN Kabupaten Sambas

**2**

# **Pemerintahan**

<https://sambas.kab.bps.go.id>



## **2.1. Perangkat Kecamatan**

Struktur Organisasi Pemerintahan Kecamatan Tebas merupakan struktur organisasi kecamatan pada umumnya yaitu terdiri dari Camat, Sekwilcam, Kasi Pemerintahan, Kasi Pelayanan Umum dan Aparatur, Kasi Trantib, Kasi Kesejahteraan Sosial, dan Kasi PPMD Serta Sub bagian keuangan dan sub bagian penyusunan program.

Mutasi dan pergantian pucuk pimpinan adalah sesuatu hal yang biasa terjadi dalam suatu organisasi demi kemajuan dan kepentingan organisasi itu sendiri. Sejak terbentuknya Kecamatan

Tebas, terhitung sudah 18 orang yang menjabat sebagai Camat Tebas.

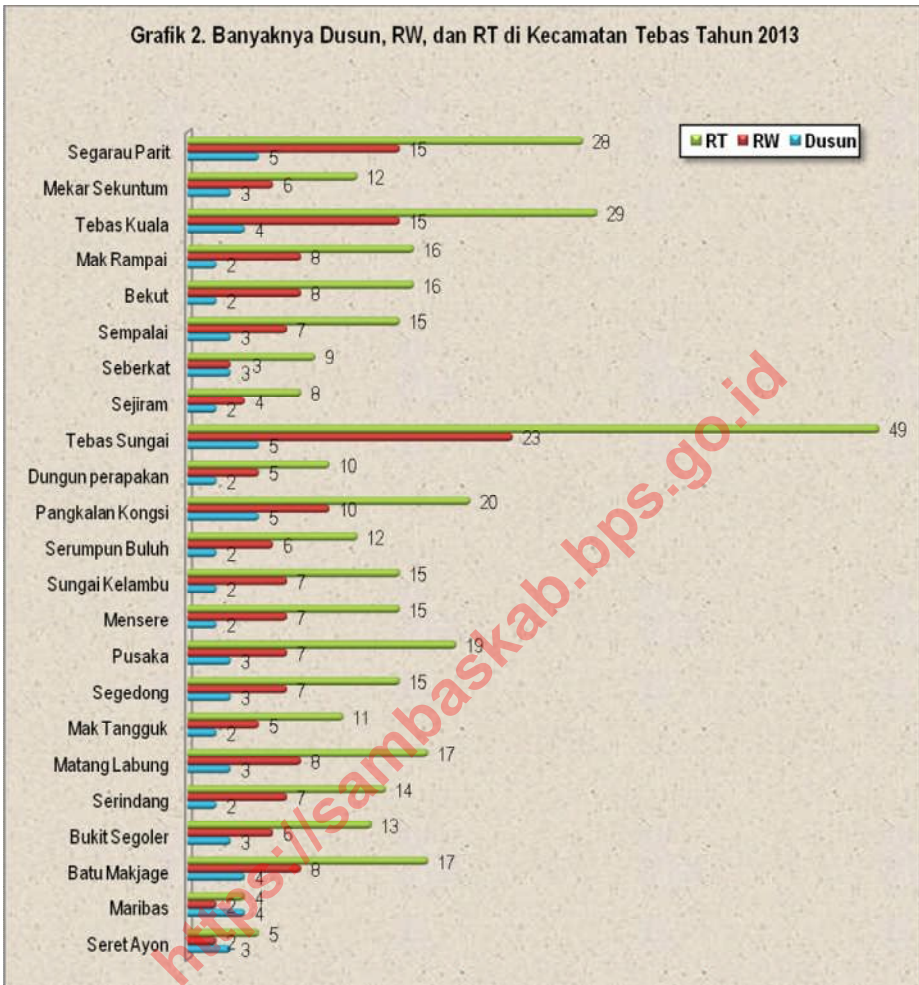
Di tahun 2015 ini perangkat kecamatan untuk Kecamatan Tebas dipegang oleh Sugiarto,SH.MM

## **2.2. Rukun Warga dan Rukun Tetangga**

Banyaknya rukun warga dan rukun tetangga di Kecamatan Tebas tidak mengalami perubahan bila dibandingkan dengan tahun sebelumnya

Kecamatan Tebas terdiri dari 23 desa dengan 69 dusun, 176 rukun warga dan 369 rukun tetangga.

Grafik 2. Banyaknya Dusun, RW, dan RT di Kecamatan Tebas Tahun 2013



**TABEL 2.1.**  
**NAMA-NAMA CAMAT YANG PERNAH / MASIH MENJABAT**  
**DI KECAMATAN TEBAS**

No.	Nama-nama Camat	Periode
[1]	[2]	[3]
1.	Daniel	1957 - 1958
2.	Uray Nurdin	1958 - 1960
3.	Uray Herlan	1960 - 1962
4.	Akil Samid	1962 - 1965
5.	Karlan Kartodimejo	1965 - 1975
6.	Mokhtar Pawi, BA	1975 - 1980
7.	M Thamrin Jabak	1980 - 1984
8.	Syabirin, BA	1984 - 1988
9.	Drs. Awang Sadjiman	1988 - 1990
10.	Marisyah Syafe'l, BA	1990 - 1992
11.	Drs. Aminuddin Hardi Galuh	1993 - 1996
12.	Drs.H. Samingan Z	1996 - 1999
13.	Drs Uray Tajudin	1999 - 2002
14.	Zanim Marhan S.Sos. (Alm.)	2002 - 2006
15.	Muzanni, S.Ip. (Plt. Camat)	2006 - 2006
16.	Heriyanto, S.Sos	2007 - 2011
17.	Azikin Ansari, S.Sos	2011 - 2012
18.	Sugiarto, SH. MM.	2012 - sekarang

Sumber: Kantor Camat Tebas

**TABEL : 2.2.**  
**NAMA-NAMA PERANGKAT KECAMATAN YANG MASIH MENJABAT**  
**DI KECAMATAN TEBAS**  
**2015**

No.	NAMA	JABATAN
[1]	[2]	[3]
1.	Sugiaro,SH.MM	Camat Tebas
2.	Dra.Hj.Utami Sri Andayani	Sekretaris Camat
3.	H.Dahniwar	Kepala Seksi Pelayanan Umum
4.	Erry faisal	Kepala Seksi Pemerintahan
5.	Rusli	Kepala Seksi Trantib
6.	Nurhayati, S.Sos	Kepala Seksi PPMD
7.	Sri Gunawan	Kepala Seksi Kesejahteraan Sosial
8.	Mugi Suprpto	Staf Seksi Kesejahteraan Sosial
9.	Mustafa	Kepala Subbag Keuangan
10.	Alwan	Kepala Subbag Umum dan Aparatur
11.	Tri Murni	Kepala Subbag Penyusunan Program
12.	Johan	Staf Kasubag Umum dan Aparatur
13.	Yosepa Imok	Staf Seksi PPMD
14.	Jamhadi	Anggota Trantib
15.	Gunawan	Anggota Trantib
16.	Edi Surian	Anggota Trantib
17.	Ira Putri Huda Sabila	Staf kasubag keuangan

---

Sumber: Kantor Camat Tebas

**TABEL : 2.3.**  
**NAMA-NAMA KEPALA DESA YANG MASIH MENJABAT**  
**DI KECAMATAN TEBAS**  
**2015**

No.	Desa	Nama Kepala Desa
[1]	[2]	[3]
1.	Seret Ayon	Awin
2.	Maribas	Marsianus Sati
3.	Batu Makjage	Kenedi
4.	Bukit Segoler	Khalid H Sabli
5.	Serindang	Suardi Yusuf
6.	Matang Labung	Kamaluddin Bujang
7.	Mak Tangguk	Umran
8.	Segedong	Mas Heri Kaswadi,SH.i
9.	Pusaka	H.Sukri Pawadi
10.	Mensere	Mizan Zainudin
11.	Sungai Kelambu	Bawadi
12.	Serumpun Buluh	Alpian
13.	Pangkalan Kongsu	Mursalin
14.	Dungun perapakan	Aspahami M Akir
15.	Tebas Sungai	Asbi Aliakbar,SH
16.	Sejiram	Hemdi Miji
17.	Seberkat	Yohanes Khan, S.E
18.	Sempalai	Taufik
19.	Bekut	Bujang Saleh
20.	Mak Rampai	Syafi'l Ja'i
21.	Tebas Kuala	Darmansyah
22.	Mekar Sekuntum	Jamian
23.	Segarau Parit	Surianto

Sumber : Kantor Camat Tebas

**TABEL 2.4.  
DESA MENURUT KLASIFIKASI DAN STATUS  
2015**

No.	Desa	Klasifikasi Desa Kota / Pedesaan	Status Desa Desa / Kelurahan
[1]	[2]	[3]	[4]
1.	Seret Ayon	Pedesaan	Desa
2.	Maribas	Pedesaan	Desa
3.	Batu Makjage	Pedesaan	Desa
4.	Bukit Segoler	Pedesaan	Desa
5.	Serindang	Pedesaan	Desa
6.	Matang Labung	Pedesaan	Desa
7.	Mak Tangguk	Pedesaan	Desa
8.	Segedong	Pedesaan	Desa
9.	Pusaka	Pedesaan	Desa
10.	Mensere	Pedesaan	Desa
11.	Sungai Kelambu	Pedesaan	Desa
12.	Serumpun Buluh	Pedesaan	Desa
13.	Pangkalan Kongsi	Pedesaan	Desa
14.	Dungun perapakan	Pedesaan	Desa
15.	Tebas Sungai	Pedesaan	Desa
16.	Sejiram	Pedesaan	Desa
17.	Seberkat	Pedesaan	Desa
18.	Sempalai	Perkotaan	Desa
19.	Bekut	Perkotaan	Desa
20.	Mak Rampai	Pedesaan	Desa
21.	Tebas Kuala	Perkotaan	Desa
22.	Mekar Sekuntum	Pedesaan	Desa
23.	Segarau Parit	Pedesaan	Desa

Sumber: Kantor Camat Tebas

**TABEL: 2.5.**  
**DESA MENURUT KLASIFIKASI TINGKAT PERKEMBANGAN DESA**  
**2015**

No.	Desa	Swadaya	Swakarsa	Swasembada
[1]	[2]	[3]	[4]	[5]
1.	Seret Ayon	-	√	-
2.	Maribas	-	√	-
3.	Batu Makjage	-	-	√
4.	Bukit Segoler	-	-	√
5.	Serindang	-	-	√
6.	Matang Labung	-	-	√
7.	Mak Tangguk	-	-	√
8.	Segedong	-	-	√
9.	Pusaka	-	-	√
10.	Mensere	-	-	√
11.	Sungai Kelambu	-	-	√
12.	Serumpun Buluh	-	-	√
13.	Pangkalan Kongsi	-	-	√
14.	Dungun perapakan	-	-	√
15.	Tebas Sungai	-	-	√
16.	Sejiram	-	-	√
17.	Seberkat	-	√	-
18.	Sempalai	-	-	√
19.	Bekut	-	-	√
20.	Mak Rampai	-	-	√
21.	Tebas Kuala	-	-	√
22.	Mekar Sekuntum	-	-	√
23.	Segarau Parit	-	-	√
Kecamatan Tebas		-	3	20

Sumber : Kantor Camat Tebas

**TABEL 2.6.  
BANYAKNYA DUSUN, RUKUN WARGA DAN RUKUN TETANGGA  
DI KECAMATAN TeBAS  
2015**

No.	Desa	Dusun	Rukun Warga	Rukun Tetangga
[1]	[2]	[3]	[4]	[5]
1.	Seret Ayon	3	2	5
2.	Maribas	4	2	4
3.	Batu Makjage	4	8	17
4.	Bukit Segoler	3	6	13
5.	Serindang	2	7	14
6.	Matang Labung	3	8	17
7.	Mak Tangguk	2	5	11
8.	Segedong	3	7	15
9.	Pusaka	3	7	19
10.	Mensere	2	7	15
11.	Sungai Kelambu	2	7	15
12.	Serumpun Buluh	2	6	12
13.	Pangkalan Kongsu	5	10	20
14.	Dungun perapakan	2	5	10
15.	Tebas Sungai	5	23	49
16.	Sejiram	2	4	8
17.	Seberkat	3	3	9
18.	Sempalai	3	7	15
19.	Bekut	2	8	16
20.	Mak Rampai	2	8	16
21.	Tebas Kuala	4	15	29
22.	Mekar Sekuntum	3	6	12
23.	Segarau Parit	5	15	28
2015		69	176	369

Sumber : Kantor Camat Tebas



**TABEL : 2.7.**  
**NAMA-NAMA DUSUN DI KECAMATAN TEBAS**  
**2015**

No.	Desa	Jumlah Dusun	Nama Dusun
[1]	[2]	[3]	(4)
1.	Seret Ayon	3	1. Sebab 2. Sedihat 3. Kedondong
2.	Maribas	4	1. Begatuk 2. Jeramik 3. Nyanyat 4. Sei Enau
3.	Batu Makjage	4	1. Pangkalan 2. Sebebal 3. Serumpun 4. Mak Tangki
4.	Bukit Segoler	3	1. Parit Jawai 2. Pelanjau 3. Suka Baru
5.	Serindang	2	1. Rimbun 2. Rindang
6.	Matang Labung	3	1. Labong Ayu 2. Senyawan 3. Sidang
7.	Mak Tangguk	2	1. Karya Bakti 2. Karya Tani
8.	Segedong	3	1. Limau Manis 2. Sempadung 3. Senseng

Sumber : Kantor Camat Tebas

Lanjutan Tabel 2.7

No.	Desa	Jumlah Dusun	Nama Dusun
[1]	[2]	[3]	(4)
9.	Pusaka	3	1. Putting 2. Beliung 3. Sekadim
10.	Mensere	2	1. Bumi Asih 2. Lestari
11.	Sungai Kelambu	2	1. Parit 2. Sungai
12.	Serumpun Buluh	2	1. Buluh Enggadang 2. Buluh Parit
13.	Pangkalan Kongsi	5	1. Gelamak 2. Muara Dungun 3. Sungai Dungun 4. Sungai perak 5. Tumpak Jawai
14.	Dungun Perapakan	2	1. Asam Kandis 2. Kemuning
15.	Tebas Sungai	5	1. Cempaka 2. Kenanga 3. Mawar 4. Melati 5. Tanjung Sari
16.	Sejiram	2	1. Asam Palam 2. Peluntan
17.	Seberkat	3	1. Kelingkau 2. Perasak 3. Sebetung

---

Sumber : Kantor Camat Tebas

Lanjutan Tabel 2.7

No.	Desa	Jumlah Dusun	Nama Dusun
[1]	[2]	[3]	(4)
18.	Sempalai	3	1. Durian 2. Jeruk 3. Nelayan
19.	Bekut	2	1. Senja 2. Surya
20.	Mak Rampai	2	1. Sebindang 2. Sutera
21.	Tebas Kuala	4	1. Asam Kandis 2. Asam Lakum 3. Gerinang 4. Kalimbawan
22.	Mekar Sekuntum	3	1. Cempaka 2. Mawar 3. Melur
23.	Segarau Parit	5	1. Gotong Royong 2. Pantai 3. Rahmat 4. Sepakat 5. Usaha
Kecamatan Tebas		69	

Sumber : Kantor Camat Tebas

**3**

**Penduduk dan  
Angkatan Kerja**

<https://sambakampus.go.id>

### **3.1. Penduduk**

Berdasarkan hasil proyeksi, penduduk Kecamatan Tebas pada tahun 2015 berjumlah sekitar 66.872 jiwa dengan kepadatan penduduk sekitar 169 jiwa per kilometer persegi. Desa Tebas Sungai merupakan desa dengan jumlah penduduk tertinggi yaitu 8.596 jiwa. Sebaliknya, Desa Maribas hanya dihuni 937 jiwa.

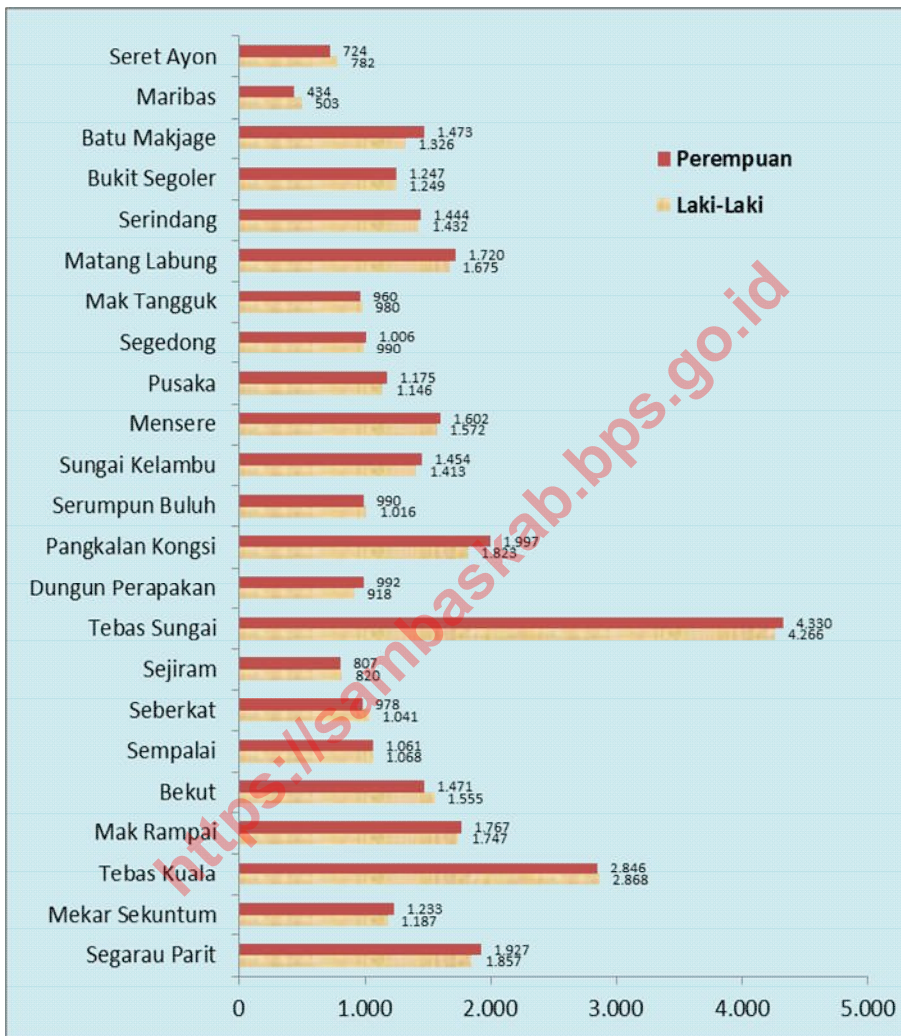
Penyebaran penduduk di Kecamatan Tebas tidak merata antar desa yang satu dengan desa lainnya. Desa Tebas Kuala merupakan desa dengan tingkat kepadatan penduduk tertinggi yaitu 1.492 jiwa/km<sup>2</sup>. Sebaliknya,

Desa Seret Ayon dan Desa Maribas dengan luas sekitar 16,84 persen dan 22,12 persen dari total wilayah Kecamatan Tebas hanya dihuni 23 dan 11 jiwa/km<sup>2</sup>.

### **3.2. Angkatan Kerja**

Tenaga kerja adalah modal bagi geraknya roda pembangunan. Jumlah dan komposisi tenaga kerja akan terus mengalami perubahan seiring dengan berlangsungnya proses demografi. Bagian dari tenaga kerja yang aktif dalam kegiatan ekonomi disebut angkatan kerja. Pada tahun 2015, di Kecamatan Tebas terdapat 52.178 penduduk usia kerja atau 78,03 persen dari total penduduk.

Grafik 3. Penduduk Kecamatan Tebas Menurut Jenis Kelamin Tahun 2015



**TABEL : 3.1.**  
**PENDUDUK KECAMATAN TEBAS MENURUT JENIS KELAMIN**  
**2015**

No.	Desa	Laki-laki	Perempuan	Jumlah
[1]	[2]	[3]	[4]	[5]
1.	Seret Ayon	782	724	1.506
2.	Maribas	503	434	937
3.	Batu Makjage	1.326	1.473	2.799
4.	Bukit Segoler	1.249	1.247	2.496
5.	Serindang	1.432	1.444	2.876
6.	Matang Labung	1.675	1.720	3.395
7.	Mak Tangguk	980	960	1.940
8.	Segedong	990	1.006	1.996
9.	Pusaka	1.146	1.175	2.321
10.	Mensere	1.572	1.602	3.174
11.	Sungai Kelambu	1.413	1.454	2.867
12.	Serumpun Buluh	1.016	990	2.006
13.	Pangkalan Kongsu	1.823	1.997	3.820
14.	Dungun Perapakan	918	992	1.910
15.	Tebas Sungai	4.266	4.330	8.596
16.	Sejiram	820	807	1.627
17.	Seberkat	1.041	978	2.019
18.	Sempalai	1.068	1.061	2.129
19.	Bekut	1.555	1.471	3.026
20.	Mak Rampai	1.747	1.767	3.514
21.	Tebas Kuala	2.868	2.846	5.714
22.	Mekar Sekuntum	1.187	1.233	2.420
23.	Segarau Parit	1.857	1.927	3.784
2015		33.234	33.638	66.872

Sumber : Badan Pusat Statistik Kabupaten Sambas

**TABEL : 3.2.  
PENDUDUK KECAMATAN TEBAS MENURUT JENIS KELAMIN DAN SEX RATIO  
2015**

No.	Desa	Laki-laki	Perempuan	Sex Ratio
[1]	[2]	[3]	[4]	[5]
1.	Seret Ayon	782	724	108,01
2.	Maribas	503	434	115,90
3.	Batu Makjage	1.326	1.473	90,02
4.	Bukit Segoler	1.249	1.247	100,16
5.	Serindang	1.432	1.444	99,17
6.	Matang Labung	1.675	1.720	97,38
7.	Mak Tangguk	980	960	102,08
8.	Segedong	990	1.006	98,41
9.	Pusaka	1.146	1.175	97,53
10.	Mensere	1.572	1.602	98,13
11.	Sungai Kelambu	1.413	1.454	97,18
12.	Serumpun Buluh	1.016	990	102,63
13.	Pangkalan Kongsu	1.823	1.997	91,29
14.	Dungun Perapakan	918	992	92,54
15.	Tebas Sungai	4.266	4.330	98,52
16.	Sejiram	820	807	101,61
17.	Seberkat	1.041	978	106,44
18.	Sempalai	1.068	1.061	100,66
19.	Bekut	1.555	1.471	105,71
20.	Mak Rampai	1.747	1.767	98,87
21.	Tebas Kuala	2.868	2.846	100,77
22.	Mekar Sekuntum	1.187	1.233	96,27
23.	Segarau Parit	1.857	1.927	96,37
2015		33.234	33.638	98,80

Sumber : Badan Pusat Statistik Kabupaten Sambas



**TABEL : 3.3.**  
**KEPADATAN PENDUDUK KECAMATAN TEBAS**  
**2015**

No.	Desa	Luas (Km <sup>2</sup> )	Penduduk	Kepadatan Penduduk Per Km <sup>2</sup>
[1]	[2]	[3]	[4]	[5]
1.	Seret Ayon	66,64	1.506	23
2.	Maribas	87,50	937	11
3.	Batu Makjage	21,34	2.799	131
4.	Bukit Segoler	13,00	2.496	192
5.	Serindang	10,02	2.876	287
6.	Matang Labung	15,20	3.395	223
7.	Mak Tangguk	6,27	1.940	309
8.	Segedong	6,30	1.996	317
9.	Pusaka	8,73	2.321	266
10.	Mensere	4,50	3.174	705
11.	Sungai Kelambu	5,10	2.867	562
12.	Serumpun Buluh	5,60	2.006	358
13.	Pangkalan Kongsi	10,50	3.820	364
14.	Dungun Perapakan	6,00	1.910	318
15.	Tebas Sungai	20,30	8.596	423
16.	Sejiram	4,50	1.627	362
17.	Seberkat	59,28	2.019	34
18.	Sempalai	5,73	2.129	372
19.	Bekut	5,43	3.026	557
20.	Mak Rampai	4,25	3.514	827
21.	Tebas Kuala	3,83	5.714	1.492
22.	Mekar Sekuntum	7,88	2.420	307
23.	Segarau Parit	17,74	3.784	213
	2015	395,64	66.872	169

Sumber : Badan Pusat Statistik Kabupaten Sambas

**TABEL : 3.4.  
PENDUDUK KECAMATAN TEBAS MENURUT GOLONGAN UMUR  
DAN JENIS KELAMIN KECAMATAN TEBAS  
2015**

Golongan Umur	Laki-laki	Perempuan	Jumlah
[1]	[2]	[3]	[4]
0 - 4	4.044	3.763	7.807
5 - 9	3.457	3.430	6.887
10 - 14	3.103	2.914	6.017
15 - 19	2.891	2.639	5.530
20 - 24	2.132	2.154	4.286
25 - 29	2.275	2.478	4.753
30 - 34	2.453	2.638	5.091
35 - 39	2.479	2.486	4.965
40 - 44	2.174	2.226	4.400
45 - 49	2.002	2.109	4.111
50 - 54	1.916	1.892	3.808
55 - 59	1.685	1.650	3.335
60 - 64	1.026	1.148	2.174
65 - 69	736	877	1.613
70 - 74	463	612	1.075
75 +	398	622	1.020
2014	33.234	33.638	66.872

Sumber : Badan Pusat Statistik Kabupaten Sambas

**TABEL : 3.5.**  
**PENDUDUK KECAMATAN TEBAS BERUMUR 10 TAHUN KE ATAS**  
**MENURUT GOLONGAN UMUR DAN JENIS KELAMIN**  
**KECAMATAN TEBAS**  
**2015**

Golongan Umur	Laki-laki	Perempuan	Jumlah
[1]	[2]	[3]	[4]
10 - 14	3.103	2.914	6.017
15 - 19	2.891	2.639	5.530
20 - 24	2.132	2.154	4.286
25 - 29	2.275	2.478	4.753
30 - 34	2.453	2.638	5.091
35 - 39	2.479	2.486	4.965
40 - 44	2.174	2.226	4.400
45 - 49	2.002	2.109	4.111
50 - 54	1.916	1.892	3.808
55 - 59	1.685	1.650	3.335
60 - 64	1.026	1.148	2.174
65 - 69	736	877	1.613
70 - 74	463	612	1.075
75 +	398	622	1.020
2014	25.733	26.445	52.178

Sumber : Badan Pusat Statistik Kabupaten Sambas

**4**

**Sosial**

<https://sambasweb.bps.go.id>

#### 4.1. Pendidikan

Keberhasilan proses pendidikan sangat tergantung oleh tersedianya sarana, dan prasarana serta tenaga pengajar yang memadai. Pada tahun 2015, jumlah prasarana TK yang tersedia sebanyak 9 sekolah, SD yang tersedia sebanyak 62 sekolah, SLTP sebanyak 17 sekolah dan SLTA sebanyak 8 sekolah.

Untuk tingkat TK, jumlah murid sebesar 476 murid dan guru mengalami sebesar 47 orang. Rasio murid terhadap guru untuk tahun 2015 mencapai 11,12, hal ini berarti beban setiap guru mendidik rata-rata 11 murid.

Di tingkat SD pada tahun 2015, jumlah murid SD mencapai 10.714 orang dan jumlah guru yang ada sebanyak 1.330 orang. Hal ini berarti, rasio murid terhadap guru mencapai 8,05 ini berarti beban tiap guru mendidik rata-rata 8 murid.

Di tingkat SLTP, jumlah murid 2.940 murid. Sedangkan Jumlah guru mengalami 218 orang, dengan rasio guru terhadap murid sebesar 13,48.

Untuk jenjang pendidikan menengah atas, jumlah murid pada tahun 2015 sebanyak 2.038 murid. Jumlah guru di Kecamatan Tebas sebanyak 115 orang. Sedangkan rasio guru terhadap murid

mencapai 17,72 ini berarti setiap guru mengajar sekitar 17 murid.

#### 4.2. Kesehatan

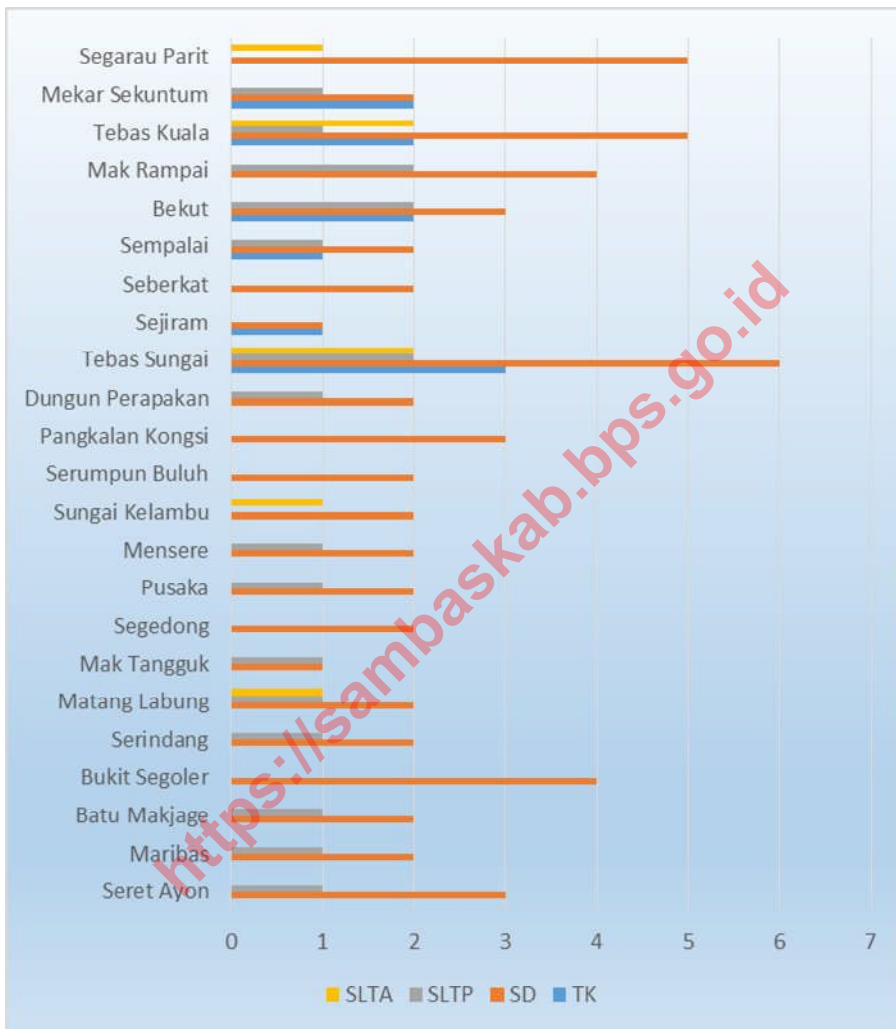
Sarana dan prasarana bidang kesehatan di Kecamatan Tebas pada tahun 2015 terdiri dari 3 buah puskesmas, 16 buah puskesmas pembantu, 59 posyandu dan 20 buah polindes dengan tenaga kesehatan sebanyak 58 orang yang terdiri dari 3 orang dokter, 26 orang mantri kesehatan dan 26 orang bidan.

#### 4.3. Agama

Negara Indonesia yang berdasarkan Pancasila dan UUD 1945 menjamin kehidupan umat beragama dan senantiasa mengembangkan kerukunan hidup antara pemeluk agama/ kepercayaan guna membina kehidupan masyarakat dan sekaligus mengatasi berbagai masalah sosial budaya yang mungkin dapat menghambat kemajuan bangsa.

Pada tahun 2015, jumlah prasarana peribadatan di Kecamatan Tebas sebanyak 145 buah yang terdiri dari 80 mesjid, 37 surau, 23 gereja, 5 vihara.

**Grafik 4. Banyaknya Sekolah Menurut Tingkat Pendidikan Di Kecamatan Tebas Tahun 2015**



**TABEL : 4.1.1.**  
**BANYAKNYA SEKOLAH MENURUT TINGKAT PENDIDIKAN**  
**DI KECAMATAN TEBAS**  
**2015**

No	Desa	Tingkat Pendidikan								
		TK		SD		SLTP		SLTA		
		Negeri	Swasta	Negeri	Swasta	Negeri	Swasta	Negeri	Swasta	
[1]	[2]	[3]	[4]	[5]	[6]	[7]	[8]	[9]	[10]	
1.	Seret Ayon	-	-	3	-	-	-	-	-	-
2.	Maribas	-	-	2	-	2	-	-	-	-
3.	Batu Makjage	-	-	2	1	-	-	-	-	-
4.	Bukit Segoler	-	-	3	1	-	-	-	-	-
5.	Serindang	-	-	2	-	1	-	-	-	-
6.	Matang Labung	-	-	1	1	-	1	-	-	1
7.	Mak Tangguk	-	-	1	-	1	-	-	-	-
8.	Segedong	-	-	2	-	-	-	-	-	-
9.	Pusaka	-	-	2	-	1	-	-	-	-
10.	Mensere	-	-	2	-	-	1	-	-	-
11.	Sungai Kelambu	-	-	2	-	-	-	1	-	-
12.	Serumpun Buluh	-	-	2	-	-	-	-	-	-
13.	Pangkalan Kongsu	-	-	2	1	-	-	-	-	-
14.	Dungun Perapakan	-	-	2	-	1	-	-	-	-
15.	Tebas Sungai	1	3	4	2	2	2	2	2	1
16.	Sejiram	-	1	1	-	-	-	-	-	-

**BAB 4. SOSIAL**

Lanjutan Tabel 4.1.1.

No	Desa	Tingkat Pendidikan							
		TK		SD		SLTP		SLTA	
		Negeri	Swasta	Negeri	Swasta	Negeri	Swasta	Negeri	Swasta
[1]	[2]	[3]	[4]	[5]	[6]	[7]	[8]	[9]	[10]
17.	Seberkat	-	-	2	-	-	-	-	-
18.	Sempalai	-	1	2	-	-	-	-	-
19.	Bekut	-	-	2	-	-	1	-	-
20.	Mak Rampai	-	1	3	1	1	1	-	1
21.	Tebas Kuala	-	1	3	2	-	1	-	1
22.	Mekar Sekuntum	-	1	2	1	-	-	-	-
23.	Segarau Parit	-	-	5	-	1	-	1	-
	2015	1	8	52	10	10	7	4	4
	2014	3	...	52	10	9	10	3	5
	2013	...	...	52	10	9	10	3	5

Sumber : UPT Dinas Pendidikan Kecamatan Tebas



**TABEL: 4.1.2.**  
**BANYAKNYA SEKOLAH TAMAN KANAK-KANAK (TK), GURU DAN MURID**  
**DI KECAMATAN TEBAS**  
**2015**

No.	Desa	Sekolah	Guru	Murid	Rasio Murid Thd Guru
[1]	[2]	[3]	[4]	[5]	[6]
1.	Seret Ayon	-	-	-	-
2.	Maribas	-	-	-	-
3.	Batu Makjage	-	-	-	-
4.	Bukit Segoler	-	-	-	-
5.	Serindang	-	-	-	-
6.	Matang Labung	-	-	-	-
7.	Mak Tangguk	-	-	-	-
8.	Segedong	-	-	-	-
9.	Pusaka	-	-	-	-
10.	Mensere	-	-	-	-
11.	Sungai Kelambu	-	-	-	-
12.	Serumpun Buluh	-	-	-	-
13.	Pangkalan Kongsu	-	-	-	-
14.	Dungun Perapakan	-	-	-	-
15.	Tebas Sungai	4	21	248	11,80
16.	Sejiram	1	4	25	6,25

Lanjutan Tabel: 4.1.2.

No.	Desa	Sekolah	Guru	Murid	Rasio Murid Thd Guru
[1]	[2]	[3]	[4]	[5]	[6]
17.	Seberkat	-	-	-	-
18.	Sempalai	1	3	38	12,66
19.	Bekut	-	-	-	-
20.	Mak Rampai	1	9	51	5,66
21.	Tebas Kuala	1	3	58	19,33
22.	Mekar Sekuntum	1	7	56	8
23.	Segarau Parit	-	-	-	-
2015		9	47	476	10,12

Sumber : UPT Dinas Pendidikan Kecamatan Tebas

**TABEL: 4.1.3.**  
**BANYAKNYA SEKOLAH DASAR (SD), GURU DAN MURID**  
**DI KECAMATAN TEBAS**  
**2015**

No.	Desa	Sekolah	Guru	Murid	Rasio Murid Thd Guru
[1]	[2]	[3]	[4]	[5]	[6]
1.	Seret Ayon	3	26	240	9,23
2.	Maribas	2	18	175	9,72
3.	Batu Makjage	3	45	376	8,35
4.	Bukit Segoler	4	35	390	11,14
5.	Serindang	2	23	504	21,91
6.	Matang Labung	2	26	524	20,15
7.	Mak Tangguk	1	12	276	23
8.	Segedong	2	22	595	27,04
9.	Pusaka	2	16	387	24,18
10.	Mensere	2	25	498	19,92
11.	Sungai Kelambu	2	20	458	22,9
12.	Serumpun Buluh	2	19	297	15,63
13.	Pangkalan Kongsu	3	30	487	16,23
14.	Dungun Perapakan	2	24	491	20,45
15.	Tebas Sungai	6	79	1.290	16,32
16.	Sejiram	1	13	257	19,76

Lanjutan Tabel: 4.1.3.

No.	Desa	Sekolah	Guru	Murid	Rasio Murid Thd Guru
[1]	[2]	[3]	[4]	[5]	[6]
17.	Seberkat	2	20	324	16,2
18.	Sempalai	2	27	451	16,70
19.	Bekut	2	19	352	18,52
20.	Mak Rampai	4	50	758	15,16
21.	Tebas Kuala	5	45	662	17,71
22.	Mekar Sekuntum	3	30	283	9,43
23.	Segarau Parit	5	41	639	15,58
	2015	62	1.330	10.714	8,05
	2014	62	669	10.015	14,97
	2013	62	597	8.890	14,89

Sumber : UPT Dinas Pendidikan Kecamatan Tebas

**TABEL: 4.1.4.**  
**BANYAKNYA SEKOLAH LANJUTAN TINGKAT PERTAMA (SLTP), GURU DAN MURID**  
**DI KECAMATAN TEBAS**  
**2015**

No.	Desa	Sekolah	Guru	Murid	Rasio Murid Thd Guru
[1]	[2]	[3]	[4]	[5]	[6]
1.	Seret Ayon	-	-	-	-
2.	Maribas	2	16	93	5.81
3.	Batu Makjage	-	-	-	-
4.	Bukit Segoler	-	-	-	-
5.	Serindang	1	14	124	8.85
6.	Matang Labung	1	12	207	17.25
7.	Mak Tangguk	1	13	60	4.61
8.	Segedong	-	-	-	-
9.	Pusaka	1	21	391	18.61
10.	Mensere	1	11	25	2.27
11.	Sungai Kelambu	-	-	-	-
12.	Serumpun Buluh	-	-	-	-
13.	Pangkalan Kongsu	-	-	-	-
14.	Dungun Perapakan	1	23	381	16.56
15.	Tebas Sungai	4	70	792	11.31
16.	Sejiram	-	-	-	-

**BAB 4. SOSIAL**

Lanjutan Tabel: 4.1.4.

No.	Desa	Sekolah	Guru	Murid	Rasio Murid Thd Guru
[1]	[2]	[3]	[4]	[5]	[6]
17.	Seberkat	-	-	-	-
18.	Sempalai	-	-	-	-
19.	Bekut	1	8	28	3.5
20.	Mak Rampai	2	15	433	28.86
21.	Tebas Kuala	1	7	58	8.28
22.	Mekar Sekuntum	-	-	-	-
23.	Segarau Parit	1	8	345	43.12
	2015	17	218	2.940	13.48
	2014	19	378	3.315	8,77
	2013	18	250	2.792	11,16

Sumber : UPT Dinas Pendidikan Kecamatan Tebas

**TABEL: 4.1.5.**  
**BANYAKNYA SEKOLAH LANJUTAN TINGKAT ATAS (SLTA), GURU DAN MURID**  
**DI KECAMATAN TEBAS**  
**2015**

No.	Desa	Sekolah	Guru	Murid	Rasio Murid Thd Guru
[1]	[2]	[3]	[4]	[5]	[6]
1.	Seret Ayon	-	-	-	-
2.	Maribas	-	-	-	-
3.	Batu Makjage	-	-	-	-
4.	Bukit Segoler	-	-	-	-
5.	Serindang	-	-	-	-
6.	Matang Labung	1	10	122	12.2
7.	Mak Tangguk	-	-	-	-
8.	Segedong	-	-	-	-
9.	Pusaka	-	-	-	-
10.	Mensere	-	-	-	-
11.	Sungai Kelambu	1	20	303	15.15
12.	Serumpun Buluh	-	-	-	-
13.	Pangkalan Kongsu	-	-	-	-
14.	Dungun Perapakan	-	-	-	-
15.	Tebas Sungai	3	54	1.040	19.25
16.	Sejiram	-	-	-	-

**BAB 4. SOSIAL**

Lanjutan Tabel: 4.1.5.

No.	Desa	Sekolah	Guru	Murid	Rasio Murid Thd Guru
[1]	[2]	[3]	[4]	[5]	[6]
17.	Seberkat	-	-	-	-
18.	Sempalai	-	-	-	-
19.	Bekut	-	-	-	-
20.	Mak Rampai	1	7	230	32.85
21.	Tebas Kuala	1	8	238	29.75
22.	Mekar Sekuntum	-	-	-	-
23.	Segarau Parit	1	16	105	6.56
	2015	8	115	2.038	17.72
	2014	7	209	1.753	8.39
	2013	7	100	1.531	15.31

Sumber : UPT Dinas Pendidikan Kecamatan Tebas



**TABEL: 4.2.1.**  
**BANYAKNYA FASILITAS KESEHATAN**  
**DI KECAMATAN TEBAS**  
**2015**

No.	Desa	Puskesmas	Puskesmas Pembantu	Posyandu	Poskesdes
[1]	[2]	[3]	[4]	[5]	[6]
1.	Seret Ayon	-	1	2	1
2.	Maribas	-	1	2	1
3.	Batu Makjage	-	1	3	1
4.	Bukit Segoler	-	1	3	1
5.	Serindang	-	1	2	1
6.	Matang Labung	-	-	3	1
7.	Mak Tangguk	-	1	2	1
8.	Segedong	-	1	2	1
9.	Pusaka	-	1	2	1
10.	Mensere	-	-	3	1
11.	Sungai Kelambu	1	1	2	1
12.	Serumpun Buluh	-	-	2	1
13.	Pangkalan Kongsi	-	1	4	1
14.	Dungun Perapakan	-	1	2	1
15.	Tebas Sungai	-	1	5	1
16.	Sejiram	-	1	1	1

Lanjutan Tabel : 4.2.1.

No.	Desa	Puskesmas	Pusesmas Pembantu	Posyandu	Poskesdes
[1]	[2]	[3]	[4]	[5]	[6]
17.	Seberkat	-	-	2	-
18.	Sempalai	-	1	1	1
19.	Bekut	-	1	2	1
20.	Mak Rampai	-	-	2	-
21.	Tebas Kuala	1	-	3	-
22.	Mekar Sekuntum	-	1	3	1
23.	Segarau Parit	1	-	6	1
	2015	3	16	59	20
	2014	3	16	59	20
	2013	3	16	56	20

Sumber : Puskesmas Tebas, Puskesmas Sungai Kelambu dan Puskesmas Segarau Parit

**TABEL: 4.2.2.**  
**BANYAKNYA TENAGA KESEHATAN**  
**DI KECAMATAN TEBAS**  
**2015**

No.	Desa	Dokter	Mantri Kesehatan	Bidan	Dukun Bayi Terlatih	Dukun Bayi Tidak Terlatih
[1]	[2]	[3]	[4]	[5]	[6]	[7]
1.	Seret Ayon	-	1	1	-	-
2.	Maribas	-	1	1	3	-
3.	Batu Makjage	-	1	1	5	-
4.	Bukit Segoler	-	1	1	4	2
5.	Serindang	-	1	1	1	2
6.	Matang Labung	-	-	1	2	5
7.	Mak Tangguk	-	-	1	3	4
8.	Segedong	-	-	1	5	-
9.	Pusaka	-	-	1	1	-
10.	Mensere	-	-	1	5	-
11.	Sungai Kelambu	1	5	3	1	1
12.	Serumpun Buluh	-	-	1	1	4
13.	Pangkalan Kongsi	-	-	1	4	-
14.	Dungun Perapakan	-	-	1	3	-
15.	Tebas Sungai	-	1	1	8	-
16.	Sejiram	-	-	1	1	-

Lanjutan Tabel: 4.2.2.

No.	Desa	Dokter	Mantri Kesehatan	Bidan	Dukun Bayi Terlatih	Dukun Bayi Tidak Terlatih
[1]	[2]	[3]	[4]	[5]	[6]	[7]
17.	Seberkat	-	-	1	2	-
18.	Sempalai	-	-	1	-	-
19.	Bekut	-	-	1	-	-
20.	Mak Rampai	-	-	1	2	-
21.	Tebas Kuala	1	12	1	1	-
22.	Mekar Sekuntum	-	-	1	2	-
23.	Segarau Parit	1	3	2	11	-
	2015	3	26	26	65	18
	2014	3	26	26	65	18
	2013	3	30	25	80	4

Sumber : Puskesmas Tebas, Puskesmas Sungai Kelambu dan Puskesmas Segarau Parit

**TABEL: 4.2.3.**  
**REALISASI KEGIATAN IMUNISASI MENURUT JENISNYA**  
**DI KECAMATAN TEBAS**  
**2011 – 2015**

No.	Jenis Imunisasi	2011	2012	2013	2014	2015
[1]	[2]	[3]	[4]	[5]	[6]	[7]
1.	BCG	1.588	1.593	1.474	1.412	944
2.	DPT1	1.600	1.572	1.487	1.416	1.000
3.	Polio 3	1.545	1.508	1.445	1.406	1.000
4.	Campak	1.558	1.504	1.405	1.434	1.089
5.	TT Hamil					
	– TT.1	205	352	118	83	36
	– TT.2	413	419	189	82	46

Sumber : Badan Pemberdayaan Masyarakat dan KB Kabupaten Sambas

**TABEL: 4.2.4.  
BANYAKNYA BAYI YANG LAHIR HIDUP DAN LAHIR MATI  
DI KECAMATAN TEBAS  
2015**

Bulan	Lahir Hidup	Lahir Mati
[1]	[2]	[3]
Januari	88	-
Pebruari	77	-
Maret	105	-
April	123	1
Mei	104	1
Juni	104	1
Juli	120	1
Agustus	116	-
September	123	-
Oktober	150	-
Nopember	146	-
Desember	150	-
2015	1.406	4
2014	1.352	12
2013	1.509	9

Sumber : Puskesmas Tebas, Puskesmas Sungai Kelambu dan Puskesmas Segarau Parit

**TABEL: 4.2.5.**  
**BANYAKNYA KUNJUNGAN PENDERITA PENYAKIT MENURUT JENIS PENYAKIT**  
**DI KECAMATAN TEBAS**  
**2015**

No.	Jenis Penyakit	Jumlah
[1]	[2]	[3]
1.	Malaria	35
2.	Infeksi Akut Pada Saluran Pernapasan Atas	4.585
3.	Diare	1.454
4.	Kolera	-
5.	Penyakit Saluran Pernapasan Bag. Atas	362
6.	Tukak Lambung	1.622
7.	Bronchitis	101
8.	Penyakit Lain Pada Saluran Pernapasan Bawah	997
9.	Difisiensi Gizi Lain	-
10.	Conjungtivitis	353
11.	Kudis	-
12.	Pulpa dan Jaringan Periopikal	518
13.	Pada Sistim Otot dan Jaringan Pengikat	1.581
14.	Tekanan Darah Tinggi	2.334
15.	Kulit Infeksi	390
16.	Kulit Alergi	807
17.	Kulit Karena Jamur	154
	2015	15.293
	2014	18.138
	2013	16.218

Sumber : Puskesmas Tebas, Puskesmas Sungai Kelambu dan Puskesmas Segarau Parit

**TABEL: 4.2.6.**  
**REALISASI PENCAPAIAN AKSEPTOR KB BARU DAN KB AKTIF**  
**MENURUT ALAT YANG DIGUNAKAN**  
**2015**

No.	Jenis Alat Yang Digunakan	Akseptor	
		KB Baru	KB Aktif
[1]	[2]	[3]	[4]
1.	IUD	97	357
2.	KP	-	67
3.	KW	11	157
4.	Implant	136	421
5.	Suntik	1.159	3.485
6.	PIL	770	5.096
7.	KONDOM	12	80
8.	OV	-	-
	2015	2.185	9.663
	2014	1.073	8.373
	2013	...	9.126
	2012	1.785	8.042
	2011	1.825	8.285

Sumber : Badan Pemberdayaan Masyarakat dan KB Kabupaten Sambas



**TABEL: 4.2.7.**  
**BANYAKNYA SARANA PELAYANAN KB NASIONAL**  
**2011 – 2015**

No.	Jenis Sarana Pelayanan	2011	2012	2013	2014	2015
[1]	[2]	[3]	[4]	[5]	[6]	[7]
1.	BPKB	...	...	...	1	1
2.	KKB	4	4	4	4	4
3.	PPKBD	23	23	23	23	23
4.	Kelompok Akseptor	128	128	128	69	69
Jumlah		155	155	155	96	96

Sumber : Badan Pemberdayaan Masyarakat dan KB Kabupaten Sambas

**TABEL : 4.2.8.  
BANYAKNYA KELUARGA SEJAHTERA DI KECAMATAN TeBAS  
2010 – 2014**

No.	Jenis Keluarga Sejahtera	2010	2011	2012	2013	2014
[1]	[2]	[3]	[4]	[5]	[6]	[7]
1.	PRA KS	-	-	-	-	834
2.	KS – I	3.846	3.899	3.112	3.044	3.118
3.	KS – II	11.028	11.238	11.788	7.582	6.995
4.	KS – III	2.467	2.521	3.071	7.443	7.455
5.	KS – III PLUS	770	822	1.087	1.808	1.820
	Jumlah	18.111	18.480	19.058	19.877	20.222

Sumber : Badan Pemberdayaan Masyarakat dan KB Kabupaten Sambas

**TABEL: 4.3.1.**  
**BANYAKNYA RUMAH IBADAH MENURUT JENIS AGAMA**  
**DI KECAMATAN TEBAS**  
**2015**

No.	Desa	Islam		Katholik		Protestan	Budha	Hindu
		Mesjid	Surau	Gereja	Kapel	Gereja	Vihara	Pura
[1]	[2]	[3]	[4]	[5]	[6]	[7]	[8]	[9]
1.	Seret Ayon	1	-	1	-	1	-	-
2.	Maribas	-	-	2	-	1	-	-
3.	Batu Makjage	5	1	1	-	5	-	-
4.	Bukit Segoler	4	1	1	-	1	-	-
5.	Serindang	6	-	-	-	-	-	-
6.	Matang Labung	6	1	-	-	-	-	-
7.	Mak Tangguk	3	2	-	-	-	-	-
8.	Segedong	2	1	-	-	-	-	-
9.	Pusaka	3	1	-	-	-	-	-
10.	Mensere	3	2	-	-	-	-	-
11.	Sungai Kelambu	4	3	-	-	-	-	-
12.	Serumpun Buluh	3	2	-	-	-	-	-
13.	Pangkalan Kongsu	5	2	-	-	-	-	-
14.	Dungun Perapakan	3	1	-	-	-	-	-
15.	Tebas Sungai	11	6	-	-	-	-	-
16.	Sejiram	1	2	-	-	-	-	-

Sumber : Kantor Urusan Agama Kecamatan Tebas

Lanjutan Tabel: 4.3.1.

No.	Desa	Islam		Katholik		Protestan	Budha	Hindu
		Mesjid	Surau	Gereja	Kapel	Gereja	Vihara	Pura
[1]	[2]	[3]	[4]	[5]	[6]	[7]	[8]	[9]
17.	Seberkat	3	1	1	-	4	-	-
18.	Sempalai	3	1	-	-	-	-	-
19.	Bekut	2	1	-	-	1	-	-
20.	Mak Rampai	2	4	-	-	1	1	-
21.	Tebas Kuala	3	2	1	-	-	2	-
22.	Mekar Sekuntum	4	-	-	-	1	2	-
23.	Segarau Parit	3	3	-	-	1	-	-
	2015	80	37	7	-	16	5	-
	2014	77	31	7	-	16	5	-
	2013	77	31	7	-	16	5	-

Sumber : Kantor Urusan Agama Kecamatan Tebas

**TABEL: 4.3.2.**  
**BANYAKNYA JAMAAH HAJI MENURUT DESA**  
**DI KECAMATAN TEBAS**  
**2011 – 2015**

No.	Desa	2011	2012	2013	2014	2015
[1]	[2]	[3]	[4]	[5]	[6]	[7]
1.	Seret Ayon	-	-	-	-	-
2.	Maribas	-	-	-	-	-
3.	Batu Makjage	-	-	-	-	-
4.	Bukit Segoler	1	-	-	-	-
5.	Serindang	-	1	-	-	1
6.	Matang Labung	-	2	-	2	-
7.	Mak Tangguk	-	-	-	-	-
8.	Segedong	-	2	-	2	-
9.	Pusaka	-	1	-	-	3
10.	Mensere	2	-	2	-	-
11.	Sungai Kelambu	-	2	2	-	4
12.	Serumpun Buluh	-	8	8	-	-
13.	Pangkalan Kongsu	-	-	-	-	3
14.	Dungun Perapakan	-	-	3	-	-
15.	Tebas Sungai	14	17	3	10	8
16.	Sejiram	-	-	-	-	1
17.	Seberkat	-	-	-	-	-
18.	Sempalai	-	-	-	-	-
19.	Bekut	4	3	4	-	-
20.	Mak Rampai	2	2	-	-	1
21.	Tebas Kuala	4	12	4	2	1
22.	Mekar Sekuntum	-	1	4	3	-
23.	Segarau Parit	-	3	-	-	-
Jumlah		27	54	24	19	22

Sumber : Kantor Urusan Agama Kecamatan Tebas

**TABEL: 4.3.3.**  
**BANYAKNYA JAMAAH HAJI MENURUT JENIS KELAMIN**  
**DI KECAMATAN TEBAS**  
**1996 – 2014**

No.	Tahun	Jumlah Desa	Laki-laki	Perempuan	Jumlah
[1]	[2]	[3]	[4]	[5]	[6]
1.	1996	-	15	11	26
2.	1997	-	10	9	19
3.	1998	-	5	2	7
4.	1999	-	1	-	1
5.	2000	-	11	12	23
6.	2001	-	8	5	13
7.	2002	6	8	4	12
8.	2003	4	15	18	33
9.	2004	8	12	12	24
10.	2005	7	14	15	29
11.	2006	9	8	15	23
12.	2007	10	14	14	28
13.	2008	8	15	13	28
14.	2009	8	22	13	35
15.	2010	6	15	12	27
16.	2011	12	26	28	54
17.	2012	9	21	19	40
18.	2013	8	9	15	24
19.	2014	5	9	10	19
20.	2015	8	9	13	22

Sumber : Kantor Urusan Agama Kecamatan Tebas

**TABEL : 4.3.4.**  
**BANYAKNYA HEWAN KURBAN MENURUT JENISNYA**  
**DI KECAMATAN TEBAS**  
**2015**

No.	Desa	Yang Berkurban	Penerima Kurban	Hewan Kurban			Jumlah Hewan Kurban
				Sapi	Kambing	Kerbau	
[1]	[2]	[3]	[4]	[5]	[6]	[7]	[8]
1.	Seret Ayon	...	...	-	-	-	-
2.	Maribas	...	...	-	-	-	-
3.	Batu Makjage	15	...	2	1	-	3
4.	Bukit Segoler	23	...	3	2	-	5
5.	Serindang	37	...	5	2	-	7
6.	Matang Labung	3	...	...	3	-	3
7.	Mak Tangguk	16	...	2	2	-	4
8.	Segedong	22	...	3	1	-	4
9.	Pusaka	15	...	2	1	-	3
10.	Mensere	23	...	3	2	-	5
11.	Sungai Kelambu	57	...	7	8	-	15
12.	Serumpun Buluh	24	...	3	3	-	6
13.	Pangkalan Kongsu	39	...	5	4	-	9
14.	Dungun Perapakan	37	...	5	2	-	7
15.	Tebas Sungai	295	...	40	15	-	55
16.	Sejiram	24	...	3	3	-	6
17.	Seberkat	23	...	3	2	-	5
18.	Sempalai	30	...	4	2	-	6
19.	Bekut	23	...	3	2	-	5
20.	Mak Rampai	30	...	4	2	-	6
21.	Tebas Kuala	98	...	13	7	-	20
22.	Mekar Sekuntum	15	...	2	1	-	3
23.	Segarau Parit	40	...	5	5	-	10
2015		889	...	117	70	-	187

Sumber : Kantor Urusan Agama Kecamatan Tebas

**TABEL : 4.3.5.  
BANYAKNYA NIKAH, TALAK, CERAJ DAN RUJUK  
DI KECAMATAN TEBAS  
2011 – 2015**

No.	Keterangan	2011	2012	2013	2014	2015
[1]	[2]	[3]	[4]	[5]	[6]	[7]
1.	Nikah	729	733	614	540	500
2.	Talak	16	18	-	-	15
3.	Cerai	103	95	-	-	104
4.	Rujuk	-	-	-	-	-
5.	Lainnya	-	7	-	-	2
	Jumlah	848	853	614	540	621

Catatan: Lainnya terdiri dari Pembatalan Perkawinan, Penunjukan Wali, Pengangkatan Anak, dll.

Sumber : Kantor Urusan Agama Kecamatan Tebas dan Pengadilan Agama Sambas



**5**

# **Pertanian**

<https://sambakab.bps.go.id>

### **5.1. Tanaman Pangan**

Pada tahun 2015 luas panen padi di Kecamatan Tebas adalah sebesar 13.349 hektar. Apabila dibandingkan dengan luas panen tahun 2013 terjadi kenaikan sebesar 57.86 persen.

### **5.2. Perkebunan**

Kepala sawit mendominasi perkebunan di Tebas, dengan luas tanaman sebesar 1.169 hektar. Disusul

karet dengan luas tanaman sebesar 1.032 hektar.

### **5.3. Peternakan**

Pada tahun 2015, populasi ternak sapi turun sekitar 2,98 persen, yaitu dari 1.274 ekor menjadi 1.236 ekor. Untuk ternak babi mengalami peningkatan 0,16 persen sedangkan kambing mengalami penurunan dari 3.607 ekor menjadi 3.200 ekor atau turun sebesar 11,28 persen.

<https://sambaskab.bps.go.id>

Grafik 5. Luas Area Tanaman Perkebunan Menurut Jenisnya di Kecamatan Tebas Tahun 2015



**TABEL: 5.1.**  
**LUAS PENGGUNAAN LAHAN PERTANIAN SAWAH**  
**DI KECAMATAN TEBAS**  
**2015**  
**(Hektar)**

No.	Jenis Lahan	Luas	
		Ha	Km <sup>2</sup>
[1]	[2]	[3]	[4]
1.	Irigasi		-
2.	Tadah hujan	-	-
3.	Pasang surut	6.730	67,30
4.	Rawa lebak	-	-
	2015	6.730	67,30
	2014	6.110	61,10
	2013	6.110	61,10
	2012	6.090	60,90
	2011	6.090	60,90

Sumber : Dinas Pertanian dan Peternakan Kabupaten Sambas

**TABEL: 5.2.**  
**PENGUNAAN LAHAN PERTANIAN BUKAN SAWAH**  
**DI KECAMATAN TEBAS**  
**2015**  
**(Hektar)**

No.	Jenis Lahan	Luas	
		Ha	Km <sup>2</sup>
[1]	[2]	[3]	[4]
1.	Tegal/kebun	8.389	83,89
2.	Ladang/huma	-	-
3.	Perkebunan	11.385	113,85
4.	Ditanami pohon/hutan rakyat	329	3,29
5.	Padang penggembalaan/rumput	-	-
6.	Hutan Negara	8.331	83,31
6.	Sementara tidak dusahakan	1.560	15,60
7.	Lainnya (pekarangan yang ditanami tanaman pertanian, dll)	230	23,0
	2015	30.224	302,24
	2014	30.844	308,44
	2012	30.844	308,44
	2012	...	...
	2011	22.303	231,73

Sumber : Dinas Pertanian dan Peternakan Kabupaten Sambas

**TABEL: 5.3.**  
**PENGUNAAN LAHAN PERTANIAN SAWAH, PERTANIAN BUKAN SAWAH DAN**  
**BUKAN PERTANIAN DI KECAMATAN TEBAS**  
**2015**  
**(Hektar)**

No.	Jenis Lahan	Luas	
		Ha	Km <sup>2</sup>
[1]	[2]	[3]	[4]
1.	Lahan Pertanian Sawah	6.730	67,30
2.	Lahan Pertanian Bukan Sawah	30.244	302,44
3.	Lahan Bukan Pertanian	2.610	26,10
Luas Lahan		39.564	395,64

Sumber : Dinas Pertanian dan Peternakan Kabupaten Sambas

**TABEL : 5.4.**  
**LUAS PANEN PADI SAWAH DAN PADI LADANG**  
**DI KECAMATAN TEBAS**  
**2011-2015**

No.	Tahun	Padi Sawah (Ha)	Padi Ladang (Ha)	Jumlah (Ha)
[1]	[2]	[3]	[4]	[5]
5.	2011	11.675	150	11.825
6.	2012	11.310	-	11.310
7.	2013	11.145	-	11.145
8.	2014	8.456	-	8.456
9.	2015	13.349	-	13.349

Sumber : Dinas Pertanian dan Peternakan Kabupaten Sambas

**TABEL: 5.5.**  
**LUAS AREA TANAMAN DAN PRODUKSI PERKEBUNAN MENURUT JENISNYA**  
**DI KECAMATAN TEBAS**  
**2015**

No.	Jenis Tanaman	Luas Tanaman (Ha)	Produksi (Ton)
[1]	[2]	[3]	[4]
1.	Karet	1.032,00	-
2.	Kelapa Dalam	349,00	-
3.	Kelapa Hibrida	93,00	21,00
4.	Kelapa Sawit	1.169,00	-
5.	Kopi	3,00	2,00
6.	Kakao	95,00	-
7.	Lada	5,00	3,00
8.	Sagu	29,00	-
9.	Pinang	6,00	1,00
10.	Tebu	-	-
11.	Cengkeh	-	-
	2015	2.781,00	27,00
	2014	2.718,00	2,00
	2013	3.413,00	948,30
	2012	3.371,00	919,82
	2011	9.180,86	6.603,36

Sumber : Dinas Kehutanan dan Perkebunan Kabupaten Sambas



**TABEL : 5.6.**  
**POPULASI TERNAK MENURUT JENIS TERNAK**  
**DI KECAMATAN TEBAS**  
**2011 - 2015**  
**( Ekor)**

No.	Jenis Ternak	2011	2012	2013	2014	2015
[1]	[2]	[3]	[4]	[5]	[6]	[7]
<b>Ternak Besar</b>						
1.	Sapi	1.560	1.617	1.196	1.274	1.236
2.	Kerbau	-	-	-	-	-
<b>Ternak Kecil</b>						
1.	Babi	611	622	622	639	640
2.	Kambing	3.837	3.787	3.778	3.607	3.200
<b>Unggas</b>						
1.	Ayam Ras Pedaging	20.500	32.600	35.000	35.530	435.460
2.	Ayam Ras Petelur	11.500	11.000	9.000	8.820	8.640
3.	Ayam Buras	33.745	33.473	33.461	32.366	33.468
4.	Itik	20.425	17.855	17.728	17.302	17.503
<b>Jumlah</b>		<b>92.178</b>	<b>100.954</b>	<b>100.785</b>	<b>99.538</b>	<b>500.147</b>

Sumber : Dinas Pertanian dan Peternakan Kabupaten Sambas

Catatan : khusus Ayam Ras Pedaging tahun 2015 metode penghitungan popuasiyaitu dengan menjumlahkan popuasi temak yang pernah hidup selama 12 bulan

**TABEL : 5.7.**  
**PEMOTONGAN TERNAK MENURUT JENIS TERNAK**  
**DI KECAMATAN TEBAS**  
**2011 - 2015**  
**( Ekor)**

No.	Jenis Ternak	2011	2012	2013	2014	2015
(1)	(2)	(3)	(4)	(5)	(6)	(7)
<b>Ternak Besar</b>						
1.	Sapi	969	1.043	920	1.083	1.076
2.	Kerbau	-	-	-	-	-
<b>Ternak Kecil</b>						
1.	Babi	703	852	773	691	604
2.	Kambing	827	614	586	646	704
<b>Unggas</b>						
1.	Ayam Ras Pedaging	137.195	198.488	267.117	308.584	301.964
2.	Ayam Ras Petelur	17.300	15.397	16.966	16.310	19.071
3.	Ayam Buras	25.442	45.620	47.421	50.765	51.690
4.	Itik	6.719	4.251	4.129	2.245	2.853
<b>Jumlah</b>		<b>189.155</b>	<b>266.265</b>	<b>337.912</b>	<b>380.324</b>	<b>377.962</b>

Sumber : Dinas Pertanian dan Peternakan Kabupaten Sambas

**TABEL : 5.8.**  
**PRODUKSI DAN NILAI PRODUKSI PERIKANAN**  
**DI KECAMATAN TEBAS**  
**2015**

No.	Jenis Produksi	Produksi (Ton)	Nilai Produksi (Ribuan Rupiah)
[1]	[2]	[3]	[4]
1.	Perikanan Laut	-	-
2.	Perairan Umum	71.28	2.008.024
3.	Budidaya	14.87	328.500
	2015	86.15	2.336.624
	2014	87.71	2.393.030
	2013	114.53	1.603.152
	2012	79.22	1.204.337
	2011	70.35	1.769.432

Sumber: Dinas Kelautan dan Perikanan Kabupaten Sambas

**6**

# **Industri dan Energi**

<https://sambasra.pbps.go.id>

### **6.1. Industri Pengolahan**

Tolak ukur kemajuan perekonomian suatu daerah salah satunya dapat dilihat dari perkembangan sarana, prasarana dan perkembangan unit-unit perekonomian yang ada di daerah tersebut.

Untuk industri kecil/kerajinan rumah tangga di Kecamatan Tebas pada tahun 2015 Tidak mengalami kenaikan bila dibandingkan dengan tahun sebelumnya yaitu 65 industri.

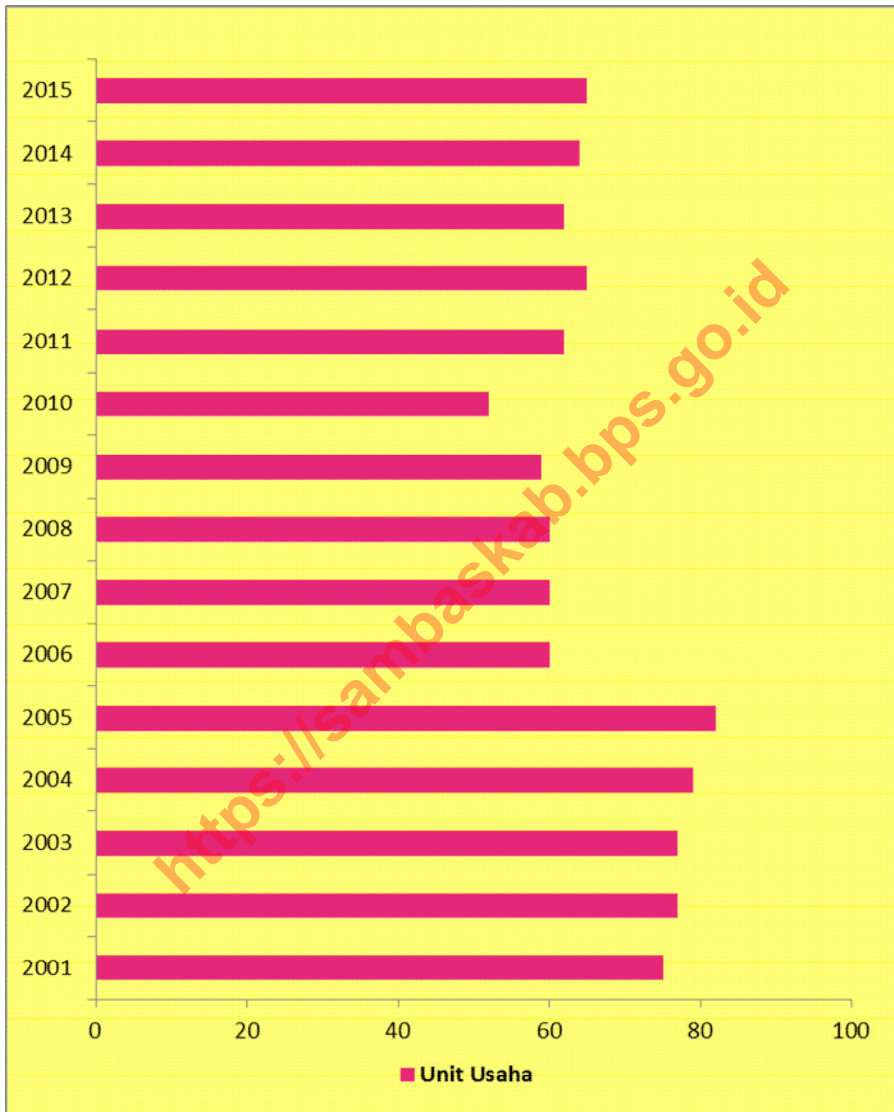
### **6.2. Air Bersih**

Air bersih merupakan salah satu kebutuhan pokok bagi penduduk baik

untuk memasak/minum maupun mencuci/mandi. Bagi daerah Kabupaten Sambas, khususnya di daerah pedalaman secara tradisional penggunaan air bersih masih bersumber dari sungai/danau dan air hujan. Akan tetapi di sebagian kecamatan air bersih dikelola sebagai komoditas industri oleh PDAM.

Untuk menyediakan sarana air bersih dan sehat, Perusahaan Daerah Air Minum terus berupaya meningkatkan peranannya. Pada tahun 2015 banyaknya air minum yang disalurkan adalah sebesar 287.176 m<sup>3</sup> dengan nilai pendapatan Rek.Air sebesar 1.7 milyar rupiah.

Grafik 6. Banyaknya Unit Usaha Formal Di Kecamatan Tebas  
2001 - 2015



**TABEL : 6.1.**  
**BANYAKNYA PERUSAHAAN/USAHA INDUSTRI KECIL FORMAL**  
**DI KECAMATAN TEBAS**  
**1999 – 2012**

No.	Tahun	Jumlah
[1]	[2]	[3]
1.	2001	75
2.	2002	77
3.	2003	77
4.	2004	79
5.	2005	82
6.	2006	60
7.	2007	60
8.	2008	60
9.	2009	59
10.	2010	52
11.	2011	62
12.	2012	65
13.	2013	62
14.	2014	64
15.	2015	65

Sumber : Dinas Perindustrian, Perdagangan dan Koperasi Kabupaten Sambas

**TABEL : 6.2.**  
**BANYAKNYA PELANGGAN AIR MINUM PDAM CABANG TEBAS**  
**2012 – 2015**

No.	Jenis Pelanggan	2012	2013	2014	2015
[1]	[2]	[3]	[4]	[5]	
1.	Rumah Tangga	1.370	1.370	1.532	1.567
2.	Sosial	11	11	15	19
3.	Industri	2	2	2	2
4.	Kantor Pemerintah	12	12	12	12
5.	Niaga Besar	166	167	170	183
6.	Niaga Kecil dan Menengah	33	54	54	61
7.	Pelabuhan dan Sejenisnya	-	-	-	-
Jumlah		1.594	1.616	1.785	1.844

Sumber : PDAM Cabang Tebas



**TABEL : 6.3.**  
**BANYAKNYA AIR MINUM YANG DISALURKAN PDAM CABANG TEBAS**  
**2012 – 2015**  
**( M<sup>3</sup> )**

No.	Jenis Pelanggan	2012	2013	2014	2015
[1]	[2]	[3]	[4]	[5]	
1.	Rumah Tangga	175.462	184.326	227.594	225.300
2.	Sosial	2.373	4.308	8.989	10.463
3.	Industri	542	581	490	400
4.	Kantor Pemerintah	2011	1.906	2.597	2.134
5.	Niaga Besar	19.960	21.410	25.100	28.928
6.	Niaga Kecil dan Menengah	4.515	6.136	7.929	9.951
7.	Pelabuhan dan Sejenisnya	-	-	-	-
	Jumlah	204.863	218.667	272.699	287.176

Sumber : PDAM Cabang Tebas

**TABEL : 6.4.  
NILAI JUAL AIR MINUM PDAM CABANG TEBAS  
2013 – 2015  
(Rupiah)**

No.	Jenis Pelanggan	2013	2014	2015
[1]	[2]	[3]	[4]	[5]
1.	Rumah Tangga	1.009.899.885	1.222.776.980	1.337.148.890
2.	Sosial	6.969.000	13.297.700	15.804.100
3.	Industri	7.609.500	5.280.150	4.694.725
4.	Kantor Pemerintah	11.289.650	12.365.660	12.598.635
5.	Niaga Besar	191.247.570	211.987.200	262.450.230
6.	Niaga Kecil dan Menengah	42.400.755	74.336.770	69.678.860
7.	Pelabuhan dan Sejenisnya	-	-	-
	<b>Jumlah</b>	<b>1.269.416.300</b>	<b>1.540.044.460</b>	<b>1.702.375.440</b>

Sumber : PDAM Cabang Tebas

**7**

# **Transportasi dan Komunikasi**

<https://samska.bps.go.id>

### **7.1. Angkutan Darat**

Di Kecamatan Tebas pada tahun 2011, jumlah kendaraan bermotor yang tercatat di Dinas Perhubungan Kabupaten Sambas diperkirakan sebanyak 8 unit mobil penumpang; 141 unit mobil barang; 8 unit mobil bus.

penerimaannya di tahun yang sama mencapai 1.389 surat

Pengiriman paket pos melalui Kantor Pos Pembantu Kecamatan Tebas pada tahun 2014 adalah sebanyak 35 paket, dan wesel pos yang dikirim mencapai 3.395.

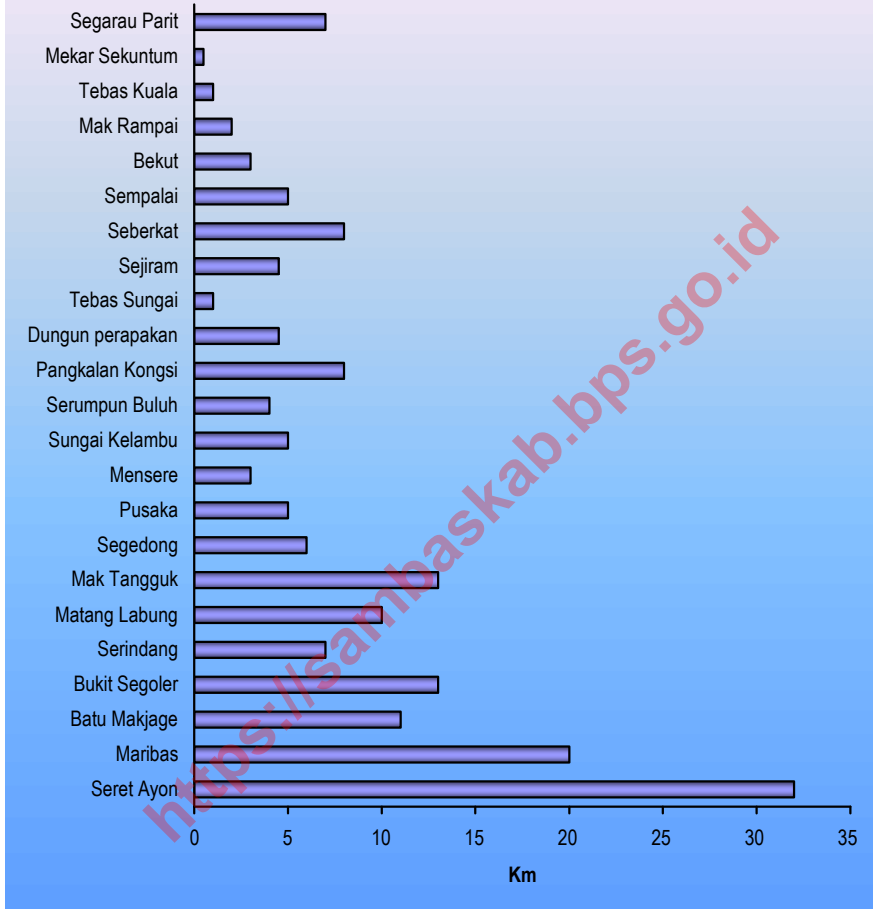
### **7.2. Pos**

Pengiriman surat melalui Kantor Pos Pembantu Kecamatan Tebas pada tahun 2014 mencapai 2.277 surat, sedangkan

Penerimaan paket pos melalui Kantor Pos Pembantu Kecamatan Tebas pada tahun 2012 sebanyak 25 paket, sedangkan penerimaan wesel pos pada tahun yang sama sebanyak 3.370

<https://sambaskab.bps.go.id>

**Grafik 7. Jarak Antara Kecamatan Tebas Dengan Beberapa Desa Melalui Darat**



**TABEL : 7.1.**  
**JARAK ANTARA KECAMATAN TEBAS**  
**DENGAN BEBERAPA DESA MELALUI DARAT**  
**( Km )**

No.	Antar Desa	Jarak (Km)
[1]	[2]	[3]
1.	Seret Ayon	32,0
2.	Maribas	20,0
3.	Batu Makjage	11,0
4.	Bukit Segoler	13,0
5.	Serindang	7,0
6.	Matang Labung	10,0
7.	Mak Tangguk	13,0
8.	Segedong	6,0
9.	Pusaka	5,0
10.	Mensere	3,0
11.	Sungai Kelambu	5,0
12.	Serumpun Buluh	4,0
13.	Pangkalan Kongsu	8,0
14.	Dungun perapakan	4,5
15.	Tebas Sungai	1,0
16.	Sejiram	4,5
17.	Seberkat	8,0
18.	Sempalai	5,0
19.	Bekut	3,0
20.	Mak Rampai	2,0
21.	Tebas Kuala	1,0
22.	Mekar Sekuntum	0,5
23.	Segarau Parit	7,0

Sumber : Kantor Camat Tebas

**TABEL : 7.2.**  
**BANYAKNYA KENDARAAN BERMOTOR MENURUT JENISNYA**  
**DI KECAMATAN TEBAS**  
**2007 – 2011**

---

No.	Jenis Angkutan	2007	2008	2009	2010	2011
[1]	[2]	[3]	[4]	[5]	[6]	[7]
1.	Mobil Penumpang	...*)	24	20	12	8
2.	Mobil Barang	...*)	121	99	124	141
3.	Mobil Bus	...*)	10	8	12	8
4.	Sepeda Motor	...*)	...*)	...*)	...*)	...*)

---

Sumber : Dinas Perhubungan Kabupaten Sambas

\*) : Data tidak tersedia

**TABEL : 7.3.**  
**BANYAKNYA PENGIRIMAN DAN PENERIMAAN POS MENURUT JENISNYA**  
**DI KANTOR POS PEMBANTU KECAMATAN TEBAS**  
**2014**

No.	Jenis	Pengiriman	Penerimaan
[1]	[2]	[3]	[4]
1.	Surat Tercatat	27	21
2.	Surat Kilat Khusus	1.795	997
3.	Surat Kilat	-	-
4.	Surat Biasa	455	371
	2014	2.277	1.389
	2013	6.045	...
	2012	2.074	31.066
	2011	1.580	16.450
	2010	1.549	10.555

Sumber : Kantor Pos dan Giro Kabupaten Sambas



**TABEL : 7.4.  
BANYAKNYA PENGIRIMAN PAKET POS DAN WESEL POS  
DI KANTOR POS PEMBANTU KECAMATAN TEBAS  
2013 – 2014**

No.	Jenis	2013	2014
[1]	[2]		
1.	Paket Pos	...	35
2.	Wesel Pos	...	3.395
3.	Besarnya Uang	...	5.933.541.000

Sumber : Kantor Pos dan Giro Kabupaten Sambas

**TABEL : 7.5.  
BANYAKNYA PENERIMAAN PAKET POS DAN WESEL POS  
DI KANTOR POS PEMBANTU KECAMATAN TEBAS  
2011 – 2012**

No.	Jenis	2011	2012
[1]	[2]	[3]	[4]
1.	Paket Pos	420	25
2.	Wesel Pos	2.540	3.370
3.	Besarnya Uang	4.600.500.000	5.829.441.000

Sumber : Kantor Pos dan Giro Kabupaten Sambas



# DATA

## MENCERDASKAN BANGSA

<https://sambaskab.bps.go.id>



**BADAN PUSAT STATISTIK KABUPATEN SAMPAS**

Jalan Pembangunan Sambas

Telp/Fax (0562) 392817

Email : [bps6101@bps.go.id](mailto:bps6101@bps.go.id)

Website : <https://sambaskab.bps.go.id>

ISSN 0215-6784

