

STATISTIK DAERAH KECAMATAN KAMBU 2015



**STATISTIK DAERAH
KECAMATAN KAMBU
2015**

<http://kudakota.bps.go.id>

STATISTIK DAERAH KECAMATAN KAMBU 2015

No. Publikasi :74715.1117
Katalog BPS :1102001.7471022
UkuranBuku : 17,6 cm X 25 cm
JumlahHalaman :22+ vhalaman

Naskah:
Seksi Neraca Wilayah dan Analisis Statistik

Gambar Kulit:
Seksi Neraca Wilayah dan Analisis Statistik

Diterbitkan Oleh:
Badan Pusat Statistik Kota Kendari

Boleh dikutip dengan menyebutkan sumbernya.



S a m b u t a n



Publikasi **Statistik Kecamatan Kambu 2015** diterbitkan oleh Badan Pusat Statistik Kota Kendari berisi berbagai data dan informasi terpilih seputar Kecamatan Kambu yang dianalisis secara sederhana untuk membantu pengguna data memahami perkembangan pembangunan serta potensi yang ada di Kecamatan Kambu.

Publikasi Statistik Kecamatan Kambu 2015 diterbitkan untuk melengkapi publikasi-publikasi statistik yang sudah terbit secara rutin setiap tahun. Berbeda dengan publikasi-publikasi yang sudah ada, publikasi ini lebih menekankan pada analisis.

Materi yang disajikan dalam Statistik Kecamatan Kambu 2015 memuat berbagai informasi/indikator terpilih yang terkait dengan pembangunan di berbagai sektor di Kota Kendari dandiharapkan dapat menjadi bahan rujukan/kajian dalam perencanaan dan evaluasi kegiatan pembangunan.

Kritik dan saran konstruktif berbagai pihak kami harapkan untuk penyempurnaan penerbitan mendatang. Semoga publikasi ini mampu memenuhi tuntutan kebutuhan data statistik, baik oleh instansi/dinas pemerintah, swasta, kalangan akademisi maupun masyarakat luas.

KepalaBadanPusatStatistik
Kota Kendari

HasyurilHadini, SE



Kata Pengantar

Publikasi **Statistik Kecamatan Kambu 2015** ini adalah terbitan pertama dan akan dilanjutkan terus setiap tahunnya. Data yang disajikan member gambaran tentang keadaan geografis, iklim, ciri-ciri dan keadaan social ekonomi penduduk.

Untuk memudahkan pemakai data dalam membaca dan memahami data yang disajikan, maka pada setiap bab dan table yang disajikan disertai dengan penjelasan atau uraian serta penegasan tentang arti dan makna dari angka-angka yang ditampilkan dari berbagai bidang dan sektor.

Terwujudnya publikasi ini adalah berkat kerjasama dan bantuan dari berbagai pihak, Kepada Bapak Camat Kambu, Dinas/ Jawatan, Lurah dan semua pihak yang telah membantu dalam upaya penerbitan publikasi ini kami ucapkan terimakasih.

Walaupun publikasi ini telah disiapkan sebaik- baiknya, disadari bahwa masih terdapat kekurangan – kekurangan dan kesalahan-kesalahan yang mungkin terjadi. Untuk perbaikan publikasi ini, tanggapan dan saran-saran dari para pemakai data sangat diharapkan.

KorrdinatorStatistikKecamatanKambu

Wa Ode Vitria Astika Sari S.Si

GEOGRAFI DAN IKLIM

Mengalami Kurang Lebih Lima Bulan Hari Hujan

Luas wilayah Kecamatan Kambu sebesar 24,63 km², mengalami hujan sebanyak 172 hari pada tahun 2014 dengan suhu udara minimum 20,7°C dan maksimum 32,8°C

1

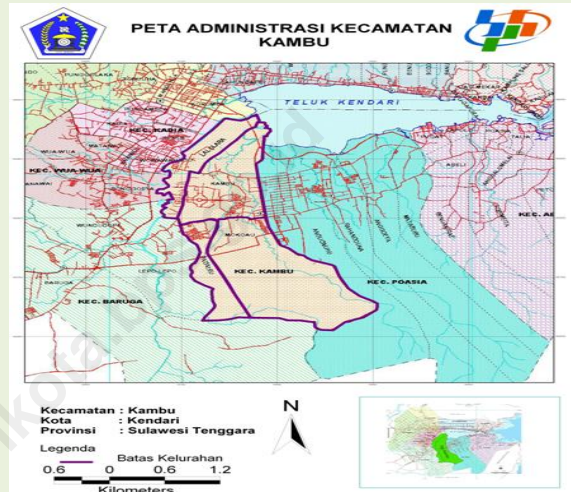
Wilayah Kecamatan Kambu secara astronomis terletak disebelah selatan garis katulistiwa berada diantara 3° 59' 55" - 4° 5' 25" LS dan 122° 30' 39" - 122° 33' 41" BT.

Sepintas tentang letak wilayah Kecamatan Kambu, sebelah utara berbatasan dengan Teluk Kendari, sebelah selatan berbatasan dengan Kecamatan Baruga, sebelah timur berbatasan dengan Kecamatan Poasia dan sebelah barat berbatasan dengan Sungai Wanggu.

Kecamatan Kambu terbentuk atas Peraturan Daerah Kota Kendari Nomor 23 Tahun 2006 yang ditetapkan pada tanggal 12 Desember 2006 dengan status Kecamatan Daerah Tingkat III\Poasia. Luas wilayah daratan Kecamatan Kambu 24,63 Km²

Di Kecamatan Kambu tahun 2014 terjadi 172 hari hujan (hh) dengan curah hujan 2.263,60 mm. Hari hujan terbanyak terjadi pada bulan Mei dan terendah pada bulan November.

Peta Kecamatan Kambu



Sumber: Kecamatan Kambu Dalam Angka 2015

Statistik Geografi dan Iklim

Kecamatan Kambu

Uraian	Satuan	2014
Luas	km ²	24,63
Hari Hujan	hari	172
Luas Kel. Mokoau	km ²	12,52
Luas Kel. Kambu	km ²	4,01
Luas Kel. Padaleu	km ²	3,44
Luas Kel. Lalolara	km ²	4,66

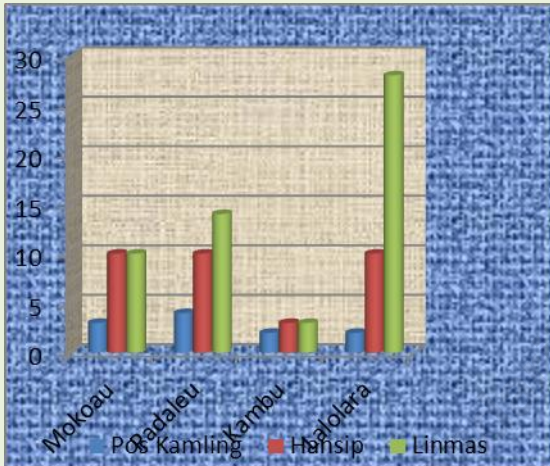
Sumber: Kecamatan Kambu Dalam Angka 2015

PEMERINTAHAN

Jumlah Aparat Administrasi Bervariasi di tiap Kelurahan

Pada tahun 2014, Kelurahan Kambu dan Mokoau merupakan kelurahan yang memiliki aparat administrasi terbanyak dibandingkan 2 kelurahan lainnya

Jumlah Pos Kamling dan Hansip/Linmas Menurut Kelurahan 2014



Statistik Pemerintahan Kecamatan Kambu 2014

Uraian	Satuan	2014
Jumlah Aparat Kel.	Orang	54
Jumlah Petugas RW	Orang	22
Jumlah Petugas RT	Orang	68
Jumlah Pengurus LPM	Orang	4
Jumlah Pos Kamling	buah	11
Jumlah Hansip	Orang	33

Sumber: Kecamatan Kambu Dalam Angka 2015

Wilayah administrasi Kecamatan Kambu dengan ibu kotanya di Kelurahan Padaleu terdiri dari empat kelurahan yaitu Kelurahan Mokoau, Kelurahan Kambu, Kelurahan Padaleu, dan Kelurahan Lalolara.

Menurut klasifikasi tingkat perkembangan kelurahan, pada tahun 2014, Kecamatan Kambu mempunyai satu kelurahan swadaya, dua kelurahan swakarsa dan satu kelurahan swasembada. Dalam menjalankan roda pemerintahan lurah dibantu oleh 22 orang RW, 68 orang RT, dan 54 orang aparat kelurahan. Selain petugas RW dan RT, lurah juga dibantu oleh Lembaga Pemberdayaan masyarakat (LPM) yang terdiri dari seorang ketua dan beberapa orang anggota.

Untuk memelihara keamanan dan ketertiban lingkungan kelurahan, dibangun pos kamling dengan beberapa petugas hansip. Di Kecamatan Kambu terdapat 11 pos kamling, dan 55 linmas yang tersebar diseluruh kelurahan.

KEPENDUDUKAN

Kepadatan Penduduk Cukup Tinggi

Kepadatan penduduk Kecamatan Kambu pada tahun 2014 sebesar 1.276 jiwa per km²

3

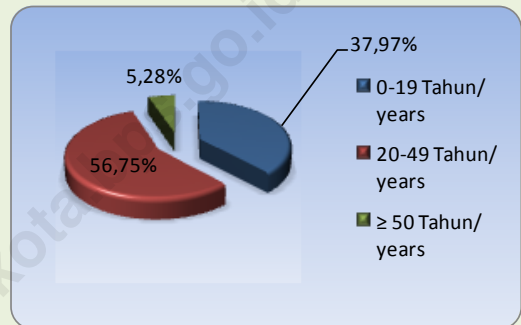
Penduduk Kecamatan Kambu tahun 2014 sebesar 31.433 jiwa. Jumlah penduduk terbesar berada di Kelurahan Lalolara yakni sebesar 13.859 jiwa, disusul Kelurahan Kambu, Kelurahan Padaleu dan Kelurahan Mokoau masing-masing 9.400 jiwa, 5.104 jiwa, dan 3.070 jiwa. Kepadatan penduduk per Km² di Kecamatan Kambu sebesar 1.276. Kepadatan penduduk terbesar terdapat di Kelurahan Lalolara yaitu sebanyak 2.974 penduduk per Km², sedangkan terendah di Kelurahan Mokoau hanya 245 penduduk per Km².

Persebaran penduduk di Kecamatan Kambu terpusat di Kelurahan Lalolara sebesar 44 persen, disusul Kelurahan Kambu dan Padaleu masing-masing sebesar 29,9 persen dan 16,24 persen. Sedangkan kelurahan yang paling sedikit penduduknya adalah Kelurahan Mokoau yaitu hanya 9,77 persen.

Keadaan struktur umur di Kecamatan Kambu menunjukkan bahwa 56,75 persen dari jumlah penduduk

Kecamatan Kambu atau adalah penduduk usia muda berumur 20-49 tahun.

Distribusi Penduduk menurut Kelompok Umur, 2014



Sumber: Kecamatan Kambu Dalam Angka 2015

Statistik Kependudukan Kecamatan Kambu 2014

Uraian	Satuan	2014
Jumlah Penduduk	jiwa	31.433
Jumlah Laki-laki	jiwa	15.866
Jumlah Perempuan	jiwa	15.567
Rasio Jenis Kelamin		102
Kepadatan Penduduk	jiwa /km ²	1.276

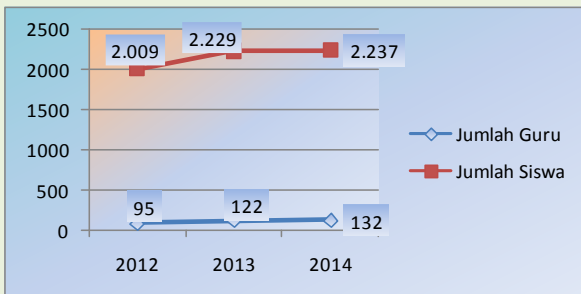
Sumber: Kecamatan Kambu Dalam Angka 2015

PENDIDIKAN

Rasio Murid/Guru SD Cukup Tinggi

Pada tahun 2014, Rasio murid/guru SD di Kecamatan Kambu adalah 17 artinya seorang guru memiliki beban mengajarkan 17 murid

Jumlah Siswa dan Guru Sekolah Negeri dan Swasta, 2014



Sumber: Kecamatan Kambu Dalam Angka 2015

Statistik Pendidikan Kecamatan Kambu 2014

Uraian	Satuan	2014
Jumlah Siswa SD	Orang	2.237
Jumlah Siswa SMP	Orang	1.171
Jumlah Siswa SMU	Orang	399

Sumber: Kecamatan Kambu Dalam Angka 2015

Sebagaimana yang diamanatkan oleh GBHN, maka sasaran pembangunan pendidikan dititikberatkan pada peningkatan mutu dan perluasan kesempatan belajar disemua jenjang pendidikan mulai dari Taman Kanak-kanak sampai dengan Perguruan Tinggi. Sedangkan perluasan kesempatan belajar dimaksud agar penduduk usia sekolah yang setiap tahun mengalami peningkatan sejalan dengan laju pertumbuhan penduduk, dan diharapkan agar dapat memperoleh kesempatan pendidikan seluas-luasnya.

Untuk sekolah negeri SD Negeri terbanyak terdapat di Kelurahan Kambu yaitu sebanyak 3 unit, disusul kemudian kel Padaleu dan Lalolara masing-masing 1 unit, sedangkan untuk SMP Negeri hanya terdapat di Kel Kambu dan Mokoau masing-masing 1 Unit, dan untuk Perguruan Tinggi Negeri terdapat di Kelurahan Kambu sebanyak 2 unit.

KESEHATAN

Sarana Kesehatan Cukup Memadai

Pada tahun 2014, terdapat 95 tenaga medis, 1 unit Rumah Sakit, serta 1 unit Puskesmas.

5

Pembangunan Kesehatan dititikberatkan pada pelayanan mutu kesehatan. Untuk mencapai sasaran pembangunan, pemerintah mengupayakan pelaksanaan pembangunan sarana dan prasarana serta tenaga untuk pelayanan kesehatan.

Secara rinci tenaga kesehatan terdiri dari empat dokter pria, enam dokter wanita, tiga dokter gigi, tiga belas bidan dan tiga dukun bayi.

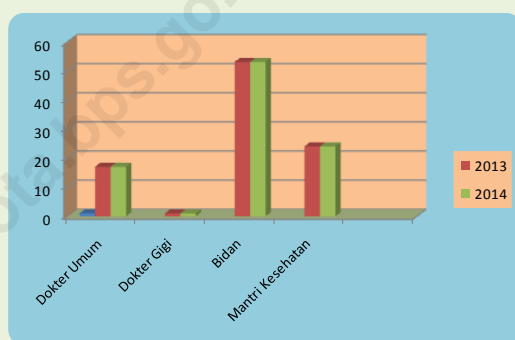
Dari segi pelayanan kesehatan, indikator yang dapat mengukur kemajuan dibidang pelayanan kesehatan menunjukkan bahwa bayi yang telah diimunisasi di Kecamatan Kambu tahun 2014 rata-rata sebanyak 540 bayi untuk setiap jenis vaksin.

****Tahukah Anda*

Banyaknya siswa yang diimunisasi di puskesmas Kambu tahun 2014 rata-rata

sebanyak 485 orang untuk setiap jenis vaksin.

Banyaknya Tenaga Kesehatan di Kecamatan Kambu, 2014



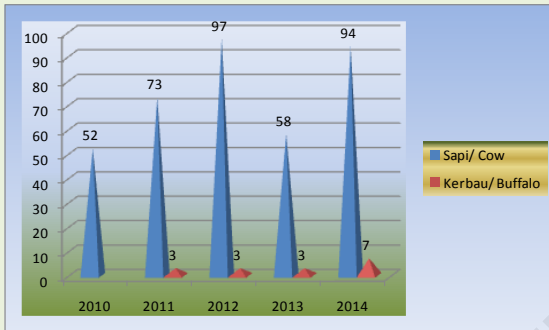
Sumber: Kecamatan Kambu Dalam Angka 2015

Statistik Kesehatan Kecamatan Kambu

Uraian	Satuan	2014
Jumlah Dokter	orang	17
Jumlah Bidan	orang	53
Jumlah Tenaga Kesehatan lainnya	orang	24
Jumlah Puskesmas	unit	1
Jumlah Posyandu	unit	14
Jumlah Apotek	unit	11

Sumber: Kecamatan Kambu Dalam Angka 2015

Populasi Ternak Besar dan Ternak Kecil di Kecamatan Kambu 2014



Sumber: Kecamatan Kambu Dalam Angka 2015

Statistik Pertanian Kecamatan Kambu 2014

Jenis Tanaman	Luas Panen (ha)	Produksi (Kw)
Kacang panjang	10	659
Cabe	33	622,41
Sawi/petsai	8	70
Kangkung	10	248

Sumber: Kecamatan Kambu Dalam Angka 2015

sebesar 478.257 ekor pada tahun 2014 tidak sama dengan tahun sebelumnya yang hanya sebesar 69.301 ekor.

Jagung merupakan tanaman pangan dengan luas panen tertinggi sebesar 43 Ha, sedangkan produksi tertinggi terdapat pada tanaman ubi kayu sebesar 622,41 Kw.

Untuk tanaman buah-buahan terdapat nenas, pisang, dan jeruk siam/ keprok berproduksi paling tinggi dibanding tanaman buah-buahan lainnya yaitu masing-masing sebesar 3.788 Kw, 933 Ku, 1.090 Kw dan 810 Kw.

Sebagian besar tanaman sayuran mempunyai produksi cukup tinggi, diantaranya Kacang Panjang, cabe rawit, dan terung masing-masing sebesar 659 Kw, 622,41 Kw, dan 389 Kw.

Populasi ternak tertinggi adalah unggas dengan total populasi unggas

LAMPIRAN TABEL

<http://keparikota.bps.go.id>

Tabel 1.1
Luas Wilayah Kecamatan Kambu menurut Kelurahan
Tahun 2014

Kelurahan <i>sub-district</i>	Luas (km ²) <i>area (km²)</i>	Persentase (%) <i>percentage (%)</i>
(1)	(2)	(3)
01. Mokoau	12,52	50,83
02. Kambu	4,01	16,28
03. Padaleu	3,44	13,97
04. Lalolara	4,66	18,92
Kecamatan Kambu <i>Kambu District</i>	24,63	100

Sumber :Kecamatan Kambu dalam Angka 2015

Tabel 2.1
 Banyaknya Rukun Warga, dan Rukun Tetangga
 Menurut Kelurahan Tahun 2014

Kelurahan <i>Sub-District</i>	Jumlah <i>Sum of</i>	
	Rukun Warga <i>Neighbourhood</i>	Rukun Tetangga <i>Hamlet</i>
1	2	3
01. Mokoau	4	12
02. Kambu	8	24
03. Padaleu	4	15
04. Lalolara	6	17

Sumber :Kecamatan Kambu dalam Angka 2015

Tabel 3.1

Penduduk Menurut Jenis Kelamin dan Rasio
di Kecamatan Kambu Tahun 2014

Kelurahan <i>Sub District</i>	Jenis Kelamin		Jumlah <i>Sum</i>	Rasio <i>Sex Ratio</i>
	<i>Sex</i>			
	Laki-Laki <i>Male</i>	Perempuan <i>Female</i>		
(1)	(2)	(3)	(4)	(5)
01. Mokoau	1.621	1.449	3.070	112
02. Kambu	4.669	4.731	9.400	99
03. Padaleu	2.586	2.518	5.104	103
04. Lalolara	6.990	6.869	13.859	102
Jumlah	15.866	15.567	31.433	102

Sumber :Kecamatan Kambu dalam Angka 2015

Tabel 4.1
Banyaknya Sekolah TK, SD, SMP, SMA, Akademi/PT Negeri
Menurut Kelurahan Tahun 2014

Kelurahan <i>Sub District</i>	TK <i>Kindergarden</i>	SD <i>Ementary School</i>	SMP <i>Junior High School</i>	SMA <i>Senior High School</i>	Akademi/ Perguruan Tinggi <i>College/ University</i>
(1)	(2)	(3)	(4)	(5)	(6)
01. Mokoau	-	-	1	1	-
02. Kambu	-	3	1	-	3
03. Padaleu	-	1	-	-	-
04. Lalolara	-	1	-	-	-
Jumlah/ Sum	-	5	2	1	3

Sumber :Kecamatan Kambu dalam Angka 2015

Tabel 5.1

Jumlah Tenaga Kesehatan di Kecamatan Kambu
Tahun 2014

Kelurahan	Dokter	Dokter Gigi	Bidan	Mantri
<i>Sub District</i>	<i>Doctor</i>	<i>Dentist</i>	<i>Midwife</i>	<i>Other Health Worker</i>
(1)	(2)	(3)	(4)	(5)
01. Mokoau	3	-	7	5
02. Kambu	7	1	10	12
03. Padaleu	3	-	22	5
04. Lalolara	4	-	14	2
Jumlah/ Total	17	1	53	24

Sumber :Kecamatan Kambu dalam Angka 2015

Tabel 6.1

Luas Panen dan Produksi Tanaman Buah-buahan
Di Kecamatan Kambu Tahun 2014

Jenis Tanaman	Luas Panen	Produksi
<i>Type of Fruits</i>	<i>Harvested Area</i>	<i>Productions</i>
(1)	(2)	(3)
1 Alpukat	20	0
2 Belimbing	230	65
3 Duku/ Langsung/ Kokosan	226	26
4 Durian	205	12
5 Jambu Air	330	13
6 Jambu Biji	132	41
7 Jeruk Besar	310	133
8 Jeruk Siam/ Keprok	2060	810
9 Mangga	2070	304
10 Nangka/ Cempedak	605	723
11 Nenas	93050	3788
12 Pepaya	1265	365
13 Pisang	4175	1090
14 Salak	3735	240
15 Sawo	95	20
16 Sirsak	545	234
17 Sukun	490	107

Sumber :Kecamatan Kambu dalam Angka 2015

Tabel 7.1
Jumlah Pelanggan Listrik PLN
di Kecamatan Kambu Tahun 2014

Kelurahan <i>Sub District</i>	Jumlah Pelanggan Listrik PLN <i>Number of Electricity Customers by Sub District</i>				
	2010	2011	2012	2013	2014
(1)	(2)	(3)	(4)	(5)	(6)
01. Mokoau	370	370	370	778	790
02. Kambu	1.500	1.503	1.503	2.574	2.586
03. Padaleu	675	675	675	819	830
04. Lalolara	3.778	3.778	3.778	1.119	1.121
Jumlah Total	6.323	6.326	6.326	5.290	5.327

Sumber :Kecamatan Kambu dalam Angka 2015

Tabel 8.1

Banyaknya Industri Kecil/Kerajinan Rumah Tangga
Menurut Jenis dan Kelurahan di Kecamatan Kambu
Tahun 2014

Kelurahan <i>Sub District</i>	Kayu <i>Wood</i> <i>Materials</i>	Logam <i>Metal</i> <i>Materials</i>	Anyaman <i>Handycrafts</i>	Makanan <i>Food</i>	Lainnya <i>Others</i>
(1)	(2)	(3)	(4)	(5)	(6)
01. Mokoau	4	2	1	12	4
02. Kambu	14	12	1	29	7
03. Padaleu	3	2	1	12	3
04. Lalolara	3	3	0	25	3
Jumlah	24	19	3	78	17
<i>Total</i>	2014	2013	2012	2011	2010
	24	19	9	40	1
	27	9	4	63	2
	14	5	1	-	1

Sumber :Kecamatan Kambu dalam Angka 2015

Tabel 7.2.1

Banyaknya Jasa Akomodasi, Restoran, Kedai Makanan,
Hotel, dan Penginapan
Menurut Kelurahan di Kecamatan Kambu
Tahun 2014

Kelurahan	Restoran/ Rumah Makan	Kedai Makanan	Hotel	Penginapan	
<i>Sub District</i>	<i>Restaurant</i>	<i>Canteen</i>	<i>Hotel</i>	<i>Motel</i>	
(1)	(2)	(3)	(4)	(5)	
01. Mokoau	-	21	-	-	
02. Kambu	1	117	3	1	
03. Padaleu	-	41	-	-	
04. Lalolara	-	109	-	-	
Jumlah	2014	1	288	3	1
<i>Total</i>	2013	1	288	3	1
	2012	1	115	-	1
	2011	1	74	-	-
	2010	1	54	-	-

Sumber :Kecamatan Kambu dalam Angka 2015

Tabel 8.1.1.

Jumlah Wajib Pajak, Target dan Realisasi Penerimaan PBB
Menurut Kelurahan di Kecamatan Kambu
Tahun 2014

Kelurahan	Wajib Pajak (Orang/ Perusahaan/ Instansi)	Realisasi Pajak (Rupiah)	Tunggakan (Rupiah)
<i>Sub District</i>	<i>Tax Payers</i>	<i>Realization</i>	<i>TaxeZ Arrears</i>
(1)	(2)	(3)	(4)
01. Mokoau	1.008	150.302.039	469.139.255
02. Kambu	1.281	507.528.730	1.185.872.487
03. Padaleu	922	116.056.271	641.703.454
04. Lalolara	1.035	551.416.521	349.443.651
Jumlah			
	2014	4.246	1.325.303.561
	2013	8.536	93.658.643
	2012	8.159	82.954.897
	2011	7.737	96.664.373
	2010	7.030	65.994.299

Sumber : Kecamatan Kambu dalam Angka 2015

D A T A

mencerdaskan bangsa



Badan Pusat Statistik Kota Kendari

Jl. Balai Kota II No. 97(93117) Tlp/Fax (0401)3121776

E-mail : bps7471@bps.go.id

Homepage : <http://kendarikota.bps.go.id>