



Katalog BPS : 1102001.1803120

PALAS DALAM ANGKA 2015



***BADAN PUSAT STATISTIK
KABUPATEN LAMPUNG SELATAN***



<https://lampungselatankab.bps.go>

**PALAS
DALAM ANGKA
2015**

PALAS DALAM ANGKA 2015

ISBN	:	978-602-6818-13-3
No. Publikasi <i>Publication Number</i>	:	18036.1516
Katalog BPS <i>BPS Catalogue</i>	:	1102001.1803120
Ukuran Buku <i>Book Size</i>	:	15 cm x 21 cm
Jumlah Halaman <i>Number of Pages</i>	:	xxii + 86 Halaman
Pengarah	:	Kepala BPS Kabupaten Lampung Selatan
Penulis <i>Writer</i>	:	KSK Palas (Zaenal Suryono)
Penyunting <i>Editor</i>	:	Seksi Integrasi Pengolahan Diseminasi Statistik BPS Kabupaten Lampung Selatan
Gambar Kulit <i>Cover Design</i>	:	Seksi Integrasi Pengolahan Diseminasi Statistik BPS Kabupaten Lampung Selatan
Diterbitkan oleh <i>Published by</i>	:	BPS Kabupaten Lampung Selatan

Boleh dikutip dengan menyebutkan sumbernya
May be cited with reference to the source

PETA ADMINISTRATIF KECAMATAN PALAS

<https://lampungselatankab.bps.go>



<https://lampungselatankab.bps.go>

SAMBUTAN

Kecamatan Palas Dalam Angka tahun 2015 adalah merupakan publikasi yang dihimpun oleh Koordinator Statistik Kecamatan Badan Pusat Statistik Kabupaten Lampung Selatan patut kita syukuri dan sambut dengan gembira.

Publikasi ini menyajikan berbagai informasi dan data statistik tentang pelaksanaan program pembangunan di Kecamatan Palas dan dihimpun dari berbagai Instansi Pemerintah maupun Swasta di Kecamatan Palas.

Untuk dapat meningkatkan mutu data statistik yang baik, diharapkan kerjasama dan peran aktif dari berbagai instansi Pemerintah maupun Swasta. Sehingga dengan demikian publikasi Lampung Selatan Dalam Angka merupakan sumber informasi satu-satunya yang layak dipercaya untuk dimanfaatkan sebagai pedoman proses perencanaan, pelaksanaan dan evaluasi pembangunan.

Semoga publikasi ini bermanfaat bagi kita semua.

Banding, Nopember 2015

Camat Palas,

BIBIT PURWANTO

KATA PENGANTAR

Penerbitan publikasi Kecamatan Palas Dalam Angka tahun 2015 adalah kelanjutan dari penerbitan tahun sebelumnya. Publikasi ini merupakan hasil kerja Koordinator Statistik Kecamatan (KSK) BPS Kabupaten Lampung Selatan. Penyusunan dan penyajian tabel-tabel yang ada, disesuaikan dengan ketersediaan data pada sumber data (Dinas/Instansi).

Ucapan terima kasih disampaikan kepada Camat Palas yang telah membantu dalam upaya pelaksanaan dan penerbitan, sehingga publikasi ini dapat diselesaikan dengan baik.

Penghargaan yang setinggi-tingginya kami sampaikan kepada semua pihak, terutama Dinas/Instansi di Kecamatan Palas atas kerjasamanya, yang telah memberikan data sehingga publikasi ini dapat diterbitkan.

Semoga publikasi ini dapat bermanfaat bagi kita semua, guna menunjang pembangunan yang sedang dan akan kita laksanakan.

Banding, Nopember 2015

**Koordinator Statistik Kecamatan
Palas,**

ZAENAL SURYONO

PENJELASAN UMUM

Tanda-tanda, satuan-satuan dan lain-lainnya yang digunakan dalam publikasi ini adalah sebagai berikut/*Symbols, measurement units and others acronyms which are used ini this publication are as follows* :

1. TANDA-TANDA/SYMBOLS

Data belum tersedia/ <i>Data not yet available</i>	:	...
Data tidak tersedia/ <i>Data not available</i>	:	-
Data dapat diabaikan/ <i>Data negligible</i>	:	0
Tanda decimal/ <i>Decimal point</i>	:	,
Angka Sementara/ <i>Preliminary figures</i>	:	*
Angka sangat sementara/ <i>Very preliminary figures</i>	:	**
Angka sangat-sangat sementara/ <i>Very-very preliminary figures</i> ..	:	***
Angka diperbaiki/ <i>Revised figures</i>	:	r
Angka perkiraan/ <i>Estimated figures</i>	:	e
Rupiah/ <i>Rupiahs</i>	:	Rp.
Meter/ <i>meter</i>	:	m
Kilometer/ <i>kilometer</i>	:	km
Kilometer persegi/ <i>kilometer per square</i>	:	km ²
Hektar/ <i>hectare</i>	:	ha

2. SATUAN/UNITS

Meter (m)/ <i>meters (m)</i>	:	100 cm
Kilometer (km)/ <i>kilometers (km)</i>	:	1.000 meter/meters
Kwintal (kw)/ <i>quintal (ql)</i>	:	100 kg
Ton/ <i>ton</i>	:	1.000 kg
Liter/ <i>litre</i>	:	1.000 ml

Satuan lain : pohon, ekor, butir, helai/lembar, jam, menit, persen

DAFTAR ISI

Peta Administrasi Kecamatan Palas	v
Sambutan	viii
Kata Pengantar	ix
Penjelasan Umum	x
Daftar Isi	xi
Daftar Tabel.....	xii
Daftar Gambar	xvii
Pendahuluan	xviii
Letak Geografis Kecamatan Palas.....	xviii
Topografi	Error! Bookmark not defined.
Administrasi Pemerintahan	xviii
Penduduk	xx
BAB I GEOGRAFI	1
BAB II PEMERINTAHAN.....	8
BAB III PENDUDUK.....	14
BAB IV SOSIAL.....	19
BAB V PERTANIAN	43
BAB VI INDUSTRI	57
BAB VII TRANSPORTASI, KOMUNIKASI, PARIWISATA	63
BAB VIII PERDAGANGAN DAN JASA.....	67
BAB IX KEUANGAN DAN HARGA.....	74

DAFTAR TABEL

BAB I GEOGRAFI

Tabel 1. 1	Luas Wilayah di Kecamatan Palas (Hektar), 2014.....	2
Tabel 1. 2	Luas Wilayah menurut Jenis Lahan di Kecamatan Palas (Hektar), 2014	3
Tabel 1. 3	Luas Lahan Bukan Sawah menurut Penggunaan di Kecamatan Palas (Hektar), 2014	4
Tabel 1. 4	Luas Lahan Pertanian Bukan Sawah menurut Penggunaan di Kecamatan Palas (Hektar), 2014.....	5
Tabel 1. 5	Luas Lahan Bukan Pertanian menurut Penggunaan Lain di Kecamatan Palas (Hektar), 2014	6
Tabel 1. 6	Jarak dari Ibukota Kecamatan, Ibukota Kabupaten dan Ibukota Provinsi menurut Desa di Kecamatan Palas (Km ²), 2014.....	7

BAB II PEMERINTAHAN

Tabel 2. 1	Banyaknya Dusun, Rukun Warga (RW) dan Rukun Tetangga (RT) menurut Desa di Kecamatan Palas, Palas, 2014	9
Tabel 2. 2	Banyaknya Pamong dan Perangkat Desa menurut Jabatan di Kecamatan Palas, 2014	10
Tabel 2. 3	Banyaknya Pamong dan Perangkat Desa menurut Jenis Kelamin di Kecamatan Palas, 2014.....	11
Tabel 2. 4	Banyaknya Pamong dan Perangkat Desa menurut Jenis Pendidikan di Kecamatan Palas, 2014.....	12
Tabel 2. 5	Banyaknya Pegawai Negeri menurut Dinas/Instansi dan Golongan di Kecamatan Palas, 2014	13

BAB III PENDUDUK

Tabel 3. 1	Luas Wilayah, Jumlah Penduduk dan Kepadatan Penduduk (jiwa/km ²) menurut Desa di Kecamatan Palas, 2014.....	15
Tabel 3. 2	Banyaknya Penduduk menurut Jenis Kelamin dan Sex Ratio di Kecamatan Palas, 2014	16
Tabel 3. 3	Banyaknya Penduduk, Rumah Tangga dan Rata-rata Anggota Rumah Tangga di Kecamatan Palas, 2014.....	17
Tabel 3. 4	Banyaknya Penduduk menurut Kelompok Umur dan Jenis Kelamin di Kecamatan Palas, 2014	18

BAB IV SOSIAL

Tabel 4. 1	Banyaknya Sekolah menurut Tingkatan Sekolah dan Jenis Sekolah di Kecamatan Palas, 2014	20
Tabel 4. 2	Banyaknya Guru menurut Tingkatan Sekolah dan Jenis Sekolah di Kecamatan Palas, 2014	21
Tabel 4. 3	Banyaknya Guru menurut Tingkatan Sekolah dan Status Kepegawaian di Kecamatan Palas, 2014	22
Tabel 4. 4	Banyaknya Siswa menurut Tingkatan Sekolah dan Jenis Sekolah di Kecamatan Palas, 2014	23
Tabel 4. 5	Banyaknya Siswa menurut Tingkatan Sekolah dan Jenis Kelamin di Kecamatan Palas, 2014.....	24
Tabel 4. 6	Banyaknya Siswa SD menurut Tingkatan Sekolah dan Jenis Kelamin di Kecamatan Palas, 2014.....	25
Tabel 4. 7	Banyaknya Siswa SLTP menurut Tingkatan Sekolah dan Jenis Kelamin di Kecamatan Palas, 2014	26
Tabel 4. 8	Banyaknya Siswa SLTA menurut Tingkatan Sekolah dan Jenis Kelamin di Kecamatan Palas, 2014	27
Tabel 4. 9	Banyaknya SD menurut Jenis Sekolah di Kecamatan Palas, 2014,	28

Tabel 4. 10	Banyaknya SLTP menurut Jenis Sekolah di Kecamatan Palas, 2014	29
Tabel 4. 11	Banyaknya SLTA menurut Jenis Sekolah di Kecamatan Palas, 2014	30
Tabel 4. 12	Banyaknya Sarana Kesehatan menurut Desa di Kecamatan Palas 2014	31
Tabel 4. 13	Jumlah Tenaga Kesehatan menurut Desa di Kecamatan Palas, 2014	33
Tabel 4. 14	Realisasi Program Imunisasi Bayi dan Ibu Hamil menurut Jenisnya di Kecamatan Palas, 2008 – 2014.....	34
Tabel 4. 15	Jumlah Kasus 10 Penyakit Terbanyak di Kecamatan Palas, 2014	35
Tabel 4. 16	Banyaknya Pasien di Puskesmas dan Puskesmas Pembantu per Bulan di Kecamatan Palas, 2014.....	36
Tabel 4. 17	Banyaknya Pasangan Usia Subur (PUS) menurut Desa dan Kelompok Umur di Kecamatan Palas, 2014.....	37
Tabel 4. 18	Banyaknya Pasangan Usia Subur (PUS) menurut Desa dan Alat Kontrasepsi yang Digunakan di Kecamatan Palas, 2014	38
Tabel 4. 19	Pentahapan Keluarga Sejahtera menurut Desa di Kecamatan Palas, 2014	39
Tabel 4. 20	Banyaknya Tempat Ibadah menurut Desa di Kecamatan Palas, 2014	40
Tabel 4. 21	Jumlah Penduduk menurut Desa dan Agama yang Dianut di Kecamatan Palas, 2014	41
Tabel 4. 22	Jumlah Sarana Olahraga menurut Desa di Kecamatan Palas, 2014	42

BAB V PERTANIAN

Tabel 5. 1	Luas Panen Tanaman Pangan di Kecamatan Palas (Hektar), 2009 - 2014	44
------------	--	----

Tabel 5. 2	Produksi Tanaman Pangan di Kecamatan Palas (Ton), 2009 - 2014	46
Tabel 5. 3	Produktivitas Tanaman Pangan di Kecamatan Palas (Ton/Hektar), 2009 - 2014.....	48
Tabel 5. 4	Luas Panen Sayuran di Kecamatan Palas (Hektar), 2009 - 2014	50
Tabel 5. 5	Produksi Sayuran di Kecamatan Palas (Kuintal), 2009 – 2014	51
Tabel 5. 6	Produksi Buah-buahan di Kecamatan Palas (Kuintal), 2009 - 2014	52
Tabel 5. 7	Luas Panen Tanaman Perkebunan di Kecamatan Palas (Hektar), 2009 - 2014	53
Tabel 5. 8	Produksi Tanaman Perkebunan di Kecamatan Palas (Ton), 2009 - 2014.....	54
Tabel 5. 9	Populasi Ternak Besar dan Ternak Kecil menurut Jenis Ternak di Kecamatan Palas, 2009 - 2014.....	55
Tabel 5. 10	Populasi Unggas menurut Jenis Ternak di Kecamatan Palas, 2009 - 2014	56

BAB VI INDUSTRI

Tabel 6. 1	Banyaknya Industri Pengolahan Makanan dan Bahan Makanan menurut Jenis Industri di Kecamatan Palas, 2014	58
Tabel 6. 2	Banyaknya Industri Bahan Bangunan dan Alat Pertanian menurut Jenis Industri di Kecamatan Palas, 2014	59
Tabel 6. 3	Banyaknya Industri Perabot dan Perlengkapan Rumah tangga menurut Jenis Industri di Kecamatan Palas, 2014	60
Tabel 6. 4	Banyaknya Usaha Penambangan/Penggalian menurut Jenis Bahan Tambang/Galian di Kecamatan Palas, 2014.	61

Tabel 6. 5	Banyaknya Pelanggan Listrik PLN dan non PLN menurut Desa di Kecamatan Palas, 2014.....	62
------------	--	----

BAB VII TRANSPORTASI, KOMUNIKASI, PARIWISATA

Tabel 7. 1	Panjang Jalan menurut Desa dan Jenis Permukaan di Kecamatan Palas, 2014	64
Tabel 7. 2	Banyaknya Sarana Telekomunikasi di Kecamatan Palas, 2014	65
Tabel 7. 3	Banyaknya Tempat Pariwisata di Kecamatan Palas, 2014	66

BAB VIII PERDAGANGAN DAN JASA

Tabel 8. 1	Banyaknya Fasilitas Sarana Perdagangan di Kecamatan Palas, 2014.....	68
Tabel 8. 2	Banyaknya Pasar menurut Jenis Bangunan di Kecamatan Palas, 2014	70
Tabel 8. 3	Banyaknya Jasa Perusahaan dan Perorangan menurut Jenis Usaha di Kecamatan Palas, 2014	71
Tabel 8. 4	Banyaknya Jasa Persewaan Peralatan Pesta menurut Jenis Persewaan di Kecamatan Palas, 2014	72
Tabel 8. 5	Banyaknya Jasa Persewaan Peralatan Pesta menurut Jenis Persewaan di Kecamatan Palas, 2014	73

BAB IX KEUANGAN DAN HARGA

Tabel 9. 1	Target dan Realisasi Penerimaan Pajak Bumi dan Bangunan (PBB) menurut Desa di Kecamatan Palas (Rp), 2014.....	75
Tabel 9. 2	Banyaknya Fasilitas Lembaga Keuangan di Kecamatan Palas, 2014	76
Tabel 9. 3	Harga Eceran Sembilan Bahan Pokok per Bulan di Kecamatan Palas (Rupiah), 2014.....	77

DAFTAR GAMBAR

Grafik 1 Luas Wilayah menurut Jenis Lahan di Kecamatan Palas (Hektar), 2014	81
Grafik 2 Piramida Penduduk Kecamatan Palas, 2014	82
Grafik 3 Banyaknya Siswa menurut Tingkatan Sekolah dan Jenis Kelamin di Kecamatan Palas, 2014.....	83
Grafik 4 Pentahapan Keluarga Sejahtera menurut Desa di Kecamatan Palas, 2014	84
Grafik 5 Produksi Tanaman Pangan di Kecamatan Palas (Ton), 2009 - 2014	85

PENDAHULUAN

➤ *Letak Geografis Kecamatan Palas*

Kecamatan Palas terletak di Timur Laut dari Ibukota Kabupaten Lampung Selatan (Kalianda). Kecamatan Palas merupakan pemekaran dari Kecamatan Penengahan yang berpenduduk 53.492 Jiwa dan 15.783 Kepala Keluarga pada Tahun 2010.

Dengan Batas-batas sebagai berikut:

- Sebelah Utara berbatas dengan Kecamatan Jabung Kabupaten Lampung Timur
- Sebelah Selatan berbatas dengan Kecamatan Penengahan
- Sebelah Barat berbatas dengan Kecamatan Way Panji dan Kecamatan Kalianda
- Sebelah Timur berbatas dengan Kecamatan Sragi

➤ *Topografis*

Secara Topografi wilayah Kecamatan Palas dengan luas lebih kurang 173,56 Km², dengan daerah daratan yang merupakan daerah pertanian padi palawija.

Penggunaan tanah dalam wilayah Kecamatan Palas merupakan lahan kering peladangan dan sawah tadah hujan.

➤ *Administrasi Pemerintahan*

Surat Keputusan Menteri Dalam Negeri Tahun 1974. Meresmikan/mendefenitifkan Kecamatan Palas dengan Ibu Kota Bangunan yang meliputi 28 Desa. Pada tahun 2002 Kecamatan Palas terjadi pemekaran Kecamatan yaitu Kecamatan Palas.

Untuk mewujudkan pelaksanaan Pola Minimal Pemerintahan berdasarkan Keputusan Mendagri No. 20 Tahun 1997 tentang Susunan Organisasi dan Tatakerja Wilayah Kecamatan Palas:

1. Camat selaku Kepala Wilayah Kecamatan
2. Sekretaris Kecamatan/Sekcam
3. Kepala Seksi Pemerintahan
 - a. Kasubsie Pemerintahan Umum/Desa/Kelurahan
 - b. Kasubsie Kependudukan
 - c. Kasubsie Kententeraman dan Ketertiban
4. Kepala Seksi Kesatuan Bangsa
 - a. Kasubsie Sarana Prasarana dan Pelayanan Umum
 - b. Kasubsie Perekonomian, Produksi dan Distribusi
 - c. Kasubsie Kesejahteraan Sosial dan Lingkungan Hidup
5. Kepala Seksi Ketentraman dan Ketertiban
6. Kepala Seksi Kesejahteraan Sosial
7. Kepala Seksi Pertanahan dan Tata Ruang
8. Pejabat Fungsional
9. Dinas Instansi

➤ *Penduduk*

Penduduk yang berdomisili di Kecamatan Palas, secara garis besar dapat digolongkan menjadi dua bagian, yaitu penduduk asli Lampung dan penduduk pendatang. Sebagian besar penduduk pendatang berasal dari Pulau Jawa (Banten, Jawa Barat, Jawa Tengah, Jawa Timur dan Yogyakarta). Selain itu ada juga yang berasal dari Bali, Sulawesi (Bugis), dan juga dari propinsi lain di Pulau Sumatera, seperti Sumatera Barat (Minang), Sumatera Utara (Batak), Sumatera Selatan (Semendo), dan lain-lain.

1

Geografi

<https://lampungseputankab.bps.go>

Tabel 1.1 Luas Wilayah di Kecamatan Palas (KM²), 2014

Desa	Luas (Km ²)	Persentase
(1)	(2)	(3)
1. Tanjung Sari	9,01	5,19
2. Bangunan	8,34	4,81
3. Sukaraja	13,12	7,56
4. Suka Mulya	6,16	3,55
5. Sukabakti	15,94	9,18
6. Palas Pasemah	10,16	5,85
7. Palas Jaya	5,81	3,35
8. Pulau Tengah	3,46	1,99
9. Bandan Hurip	8	4,61
10. Palas Aji	4,95	2,85
11. Rejo Mulyo	8,68	5,00
12. Bali Agung	6,28	3,62
13. Bumi Daya	9,88	5,69
14. Bumi Restu	9,62	5,54
15. Tanjung Jaya	10,02	5,77
16. Bumi Asih	7,73	4,45
17. Mekar Mulya	8,89	5,12
18. Pematang Baru	8,8	5,07
19. Kalirejo	6,35	3,66
20. Bumi Asri	6,21	3,58
21. Pulau Jaya	6,15	3,54
Jumlah	173,56	100,00

Sumber : Kantor Kecamatan Palas

Tabel 1.2 Luas Wilayah menurut Jenis Lahan di Kecamatan Palas (KM²),
2014

Desa	Lahan Sawah	Lahan Bukan Sawah	Jumlah
(1)	(2)	(3)	(4)
1. Tanjung Sari			0,00
2. Bangunan			0,00
3. Sukaraja			0,00
4. Suka Mulya			0,00
5. Sukabakti			0,00
6. Palas Pasemah			0,00
7. Palas Jaya			0,00
8. Pulau Tengah			0,00
9. Bandan Hurip			0,00
10. Palas Aji			0,00
11. Rejo Mulyo			0,00
12. Bali Agung			0,00
13. Bumi Daya			0,00
14. Bumi Restu			0,00
15. Tanjung Jaya			0,00
16. Bumi Asih			0,00
17. Mekar Mulya			0,00
18. Pematang Baru			0,00
19. Kalirejo			0,00
20. Bumi Asri			0,00
21. Pulau Jaya			0,00
Jumlah	0,00	0,00	0,00

Sumber : UPTD Pertanian Tanaman Pangan dan Hortikultura
Kecamatan Palas

Tabel 1.3 Luas Lahan Bukan Sawah menurut Penggunaan di Kecamatan Palas (Hektar), 2014

Desa	Pertanian	Bukan Pertanian		Jumlah
		Bangunan	Lainnya	
(1)	(2)	(3)	(4)	(5)
1. Tanjung Sari		0,00	0,0	0,00
2. Bangunan		0,00	0,0	0,00
3. Sukaraja		0,00	0,0	0,00
4. Suka Mulya		0,00	0,0	0,00
5. Sukabakti		0,00	0,0	0,00
6. Palas		0,00	0,0	0,00
7. Palas Jaya		0,00	0,0	0,00
8. Pulau Tengah		0,00	0,0	0,00
9. Bandan Hurip		0,00	0,0	0,00
10. Palas Aji		0,00	0,0	0,00
11. Rejo Mulyo		0,00	0,0	0,00
12. Bali Agung		0,00	0,0	0,00
13. Bumi Daya		0,00	0,0	0,00
14. Bumi Restu		0,00	0,0	0,00
15. Tanjung Jaya		0,00	0,0	0,00
16. Bumi Asih		0,00	0,0	0,00
17. Mekar Mulya		0,00	0,0	0,00
18. Pematang		0,00	0,0	0,00
19. Kalirejo		0,00	0,0	0,00
20. Bumi Asri		0,00	0,0	0,00
21. Pulau Jaya		0,00	0,0	0,00
Jumlah	0,00	0,00	0,0	0,00

Sumber : UPTD Pertanian Tanaman Pangan dan Hortikultura

Tabel 1.4 Luas Lahan Pertanian Bukan Sawah menurut Penggunaan di Kecamatan Palas (Hektar), 2014

Desa	Ladang/Hu Tegal/Kebun	Hutan/Keb Rakyat	Kolam/ Empang	Jumlah
(1)	(2)	(3)	(4)	(5)
1. Tanjung Sari				0,00
2. Bangunan				0,00
3. Sukaraja				0,00
4. Suka Mulya				0,00
5. Sukabakti				0,00
6. Palas				0,00
7. Palas Jaya				0,00
8. Pulau Tengah				0,00
9. Bandan Hurip				0,00
10. Palas Aji				0,00
11. Rejo Mulyo				0,00
12. Bali Agung				0,00
13. Bumi Daya				0,00
14. Bumi Restu				0,00
15. Tanjung Jaya				0,00
16. Bumi Asih				0,00
17. Mekar Mulya				0,00
18. Pematang				0,00
19. Kalirejo				0,00
20. Bumi Asri				0,00
21. Pulau Jaya				0,00
Jumlah	0,00	0,00	0,00	0,00

Sumber : UPTD Pertanian Tanaman Pangan dan Hortikultura

Tabel 1.5 Luas Lahan Bukan Pertanian menurut Penggunaan Lain di Kecamatan Palas (Hektar), 2014

Desa	Perumaha Pemukima	Bangunan Lainnya	Lainnya	Jumlah
(1)	(2)	(3)	(4)	(5)
1. Tanjung Sari				0,00
2. Bangunan				0,00
3. Sukaraja				0,00
4. Suka Mulya				0,00
5. Sukabakti				0,00
6. Palas				0,00
7. Palas Jaya				0,00
8. Pulau Tengah				0,00
9. Bandan Hurip				0,00
10. Palas Aji				0,00
11. Rejo Mulyo				0,00
12. Bali Agung				0,00
13. Bumi Daya				0,00
14. Bumi Restu				0,00
15. Tanjung Jaya				0,00
16. Bumi Asih				0,00
17. Mekar Mulya				0,00
18. Pematang				0,00
19. Kalirejo				0,00
20. Bumi Asri				0,00
21. Pulau Jaya				0,00
Jumlah	0,00	0,00	0,00	0,00

Sumber : UPTD Pertanian Tanaman Pangan dan Hortikultura

Tabel 1.6 Jarak dari Ibukota Kecamatan, dan Ibukota Kabupaten menurut Desa di Kecamatan Palas (Km), 2014

Desa	Ibukota Kecamatan	Ibukota Kabupaten	Ibukota Provinsi
(1)	(2)	(3)	(4)
1. Tanjung Sari	4,00	22,00	82,00
2. Bangunan	1,50	19,50	79,50
3. Sukaraja	7,50	11,00	72,00
4. Suka Mulya	1,50	16,00	76,00
5. Sukabakti	7,50	11,00	71,00
6. Palas Pasemah	3,00	21,00	82,00
7. Palas Jaya	4,00	22,00	83,00
8. Pulau Tengah	6,00	24,00	86,00
9. Bandan Hurip	5,50	23,00	83,00
10. Palas Aji	2,00	20,00	81,00
11. Rejo Mulyo	2,00	20,00	80,00
12. Bali Agung	6,00	24,00	85,00
13. Bumi Daya	9,00	27,00	88,00
14. Bumi Restu	16,00	34,00	94,00
15. Tanjung Jaya	13,00	31,00	90,00
16. Bumi Asih	11,00	29,00	88,00
17. Mekar Mulya	5,00	23,00	84,00
18. Pematang Baru	5,00	21,00	82,00
19. Kalirejo	6,00	24,00	84,00
20. Bumi Asri	17,00	35,00	86,00
21. Pulau Jaya	18,00	36,00	97,00
Rata-rata	7,17	23,50	

Sumber : Kantor Kecamatan Palas

2

Pemerintahan

<https://lampungserikab.bps.go>

Tabel 2.1 Banyaknya Dusun, Rukun Warga (RW) dan Rukun Tetangga (RT) menurut Desa di Kecamatan Palas, 2014

Desa	Dusun	RW	RT
(1)	(2)	(3)	(4)
1. Tanjung Sari	7		59
2. Bangunan	6		20
3. Sukaraja	6		32
4. Suka Mulya	11		56
5. Sukabakti	7		43
6. Palas Pasemah	6		19
7. Palas Jaya	6		24
8. Pulau Tengah	5		25
9. Bandan Hurip	14		47
10. Palas Aji	8		25
11. Rejo Mulyo	4		20
12. Bali Agung	9		36
13. Bumi Daya	6		12
14. Bumi Restu	9		29
15. Tanjung Jaya	7		18
16. Bumi Asih	4		16
17. Mekar Mulya	8		25
18. Pematang Baru	10		35
19. Kalirejo	8		20
20. Bumi Asri	7		14
21. Pulau Jaya	4		19
Jumlah	152	-	594

Sumber : Kantor Kecamatan Palas

Tabel 2.2 Banyaknya Pamong dan Perangkat Desa menurut Jabatan di Kecamatan Palas, 2014

Desa	Dusun	RW	RT
(1)	(2)	(3)	(4)
1. Tanjung Sari	7		59
2. Bangunan	6		20
3. Sukaraja	6		32
4. Suka Mulya	11		56
5. Sukabakti	7		43
6. Palas Pasemah	6		19
7. Palas Jaya	6		24
8. Pulau Tengah	5		25
9. Bandan Hurip	14		47
10. Palas Aji	8		25
11. Rejo Mulyo	4		20
12. Bali Agung	9		36
13. Bumi Daya	6		12
14. Bumi Restu	9		29
15. Tanjung Jaya	7		18
16. Bumi Asih	4		16
17. Mekar Mulya	8		25
18. Pematang Baru	10		35
19. Kalirejo	8		20
20. Bumi Asri	7		14
21. Pulau Jaya	4		19
Jumlah	152	-	594

Sumber : Kantor Kecamatan Palas

Tabel 2.3 Banyaknya Pamong dan Perangkat Desa menurut Jenis Kelamin di Kecamatan Palas, 2014

Desa	Laki-laki	Perempuan	Jumlah
(1)	(2)	(3)	(4)
1. Tanjung Sari			-
2. Bangunan			-
3. Sukaraja			-
4. Suka Mulya			-
5. Sukabakti			-
6. Palas Pasemah			-
7. Palas Jaya			-
8. Pulau Tengah			-
9. Bandan Hurip			-
10. Palas Aji			-
11. Rejo Mulyo			-
12. Bali Agung			-
13. Bumi Daya			-
14. Bumi Restu			-
15. Tanjung Jaya			-
16. Bumi Asih			-
17. Mekar Mulya			-
18. Pematang Baru			-
19. Kalirejo			-
20. Bumi Asri			-
21. Pulau Jaya			-
Jumlah	-	-	-

Sumber : Kantor Kecamatan Palas

Tabel 2.4 Banyaknya Pamong dan Perangkat Desa menurut Jenis Pendidikan di Kecamatan Palas, 2014

Desa	SD	SLTP	SLTA	PT	Jumlah
(1)	(2)	(3)	(4)	(5)	(6)
1. Tanjung Sari					
2. Bangunan					
3. Sukaraja					
4. Suka Mulya					
5. Sukabakti					
6. Palas Pasemah					
7. Palas Jaya					
8. Pulau Tengah					
9. Bandan Hurip					
10. Palas Aji					
11. Rejo Mulyo					
12. Bali Agung					
13. Bumi Daya					
14. Bumi Restu					
15. Tanjung Jaya					
16. Bumi Asih					
17. Mekar Mulya					
18. Pematang Baru					
19. Kalirejo					
20. Bumi Asri					
21. Pulau Jaya					
Jumlah					-

Sumber : Kantor Kecamatan Palas

Tabel 2.5 Banyaknya Pegawai Negeri menurut Dinas/Instansi dan Golongan di Kecamatan Palas, 2014

Dinas/Instansi	Golongan				Jumlah	
	I	II	III	IV		
(1)	(2)	(3)	(4)	(5)	(6)	
Pendidikan		8	8	2	18	
Kesehatan			1		1	
Depag			1		1	
Pertanian			1		1	
Pertenakan			1		1	
P L K B			1		1	
Perkebunan			6		6	
					-	
Jumlah		-	8	19	2	29

Sumber : Kantor Kecamatan Palas

<https://lampungselatankab.bps.go>

3

Penduduk

Tabel 3.1 Luas Wilayah, Jumlah Penduduk dan Kepadatan Penduduk (jiwa/km²) menurut Desa di Kecamatan Palas, 2014

Desa	Luas		Penduduk (jiwa)		Kepada tan Pendud uk (orang/ Km ²)
	Km ²	%	Jumlah	%	
(1)	(2)	(3)	(4)	(5)	(6)
1. Tanjung Sari	9,01	5,19	3 653	6,55	405,44
2. Bangunan	8,34	4,81	4 548	8,16	545,32
3. Sukaraja	13,12	7,56	3 528	6,33	268,90
4. Suka Mulya	6,16	3,55	2 842	5,10	461,36
5. Sukabakti	15,94	9,18	2 008	3,60	125,97
6. Palas Pasemah	10,16	5,85	2 463	4,42	242,42
7. Palas Jaya	5,81	3,35	2 422	4,34	416,87
8. Pulau Tengah	3,46	1,99	791	1,42	228,61
9. Bandan Hurip	8,00	4,61	2 051	3,68	256,38
10. Palas Aji	4,95	2,85	1 111	1,99	224,44
11. Rejo Mulyo	8,68	5,00	2 445	4,39	281,68
12. Bali Agung	6,28	3,62	3 129	5,61	498,25
13. Bumi Daya	9,88	5,69	4 764	8,55	482,19
14. Bumi Restu	9,62	5,54	4 777	8,57	496,57
15. Tanjung Jaya	10,02	5,77	2 332	4,18	232,73
16. Bumi Asih	7,73	4,45	1 137	2,04	147,09
17. Mekar Mulya	8,89	5,12	4 698	8,43	528,46
18. Pematang Baru	8,80	5,07	1 163	2,09	132,16
19. Kalirejo	6,35	3,66	3 363	6,03	529,61
20. Bumi Asri	6,21	3,58	901	1,62	145,09
21. Pulau Jaya	6,15	3,54	1 622	2,91	263,74
Jumlah	73,56	100,00	55 748	100,00	321,20

Sumber : Badan Pusat Statistik Kab.
Lampung Selatan

Tabel 3.2 Banyaknya Penduduk menurut Jenis Kelamin dan Sex Ratio di Kecamatan Palas, 2014

Desa	Penduduk (iiwa)			Sex Ratio
	Laki-laki	Perempuan	Jumlah	
(1)	(2)	(3)	(4)	(5)
1. Tanjung Sari	1 865	1 788	3 653	1,04
2. Bangunan	2 315	2 233	4 548	1,04
3. Sukaraja	1 750	1 778	3 528	0,98
4. Suka Mulya	1 463	1 379	2 842	1,06
5. Sukabakti	1 008	1 000	2 008	1,01
6. Palas Pasemah	1 241	1 222	2 463	1,02
7. Palas Jaya	1 202	1 220	2 422	0,99
8. Pulau Tengah	409	382	791	1,07
9. Bandan Hurip	1 023	1 028	2 051	1,00
10. Palas Aji	555	556	1 111	1,00
11. Rejo Mulyo	1 251	1 194	2 445	1,05
12. Bali Agung	1 609	1 520	3 129	1,06
13. Bumi Daya	2 420	2 344	4 764	1,03
14. Bumi Restu	2 476	2 301	4 777	1,08
15. Tanjung Jaya	1 180	1 152	2 332	1,02
16. Bumi Asih	585	552	1 137	1,06
17. Mekar Mulya	2 353	2 345	4 698	1,00
18. Pematang Baru	619	544	1 163	1,14
19. Kalirejo	1 727	1 636	3 363	1,06
20. Bumi Asri	475	426	901	1,12
21. Pulau Jaya	818	804	1 622	1,02
Jumlah	28 344	27 404	55 748	23,16

Sumber :

Badan Pusat Statistik Kab. Lampung Selatan

Tabel 3.3 Banyaknya Penduduk, Rumah Tangga dan Rata-rata Anggota Rumah Tangga di Kecamatan Palas, 2014

Desa	Jumlah Penduduk	Jumlah Rumah Tangga	Rata-rata Anggota
(1)	(2)	(3)	(4)
1. Tanjung Sari	3 653	1 316	3
2. Bangunan	4 548	1 316	3
3. Sukaraja	3 528	1 107	3
4. Suka Mulya	2 842	869	3
5. Sukabakti	2 008	714	3
6. Palas Pasemah	2 463	668	4
7. Palas Jaya	2 422	529	5
8. Pulau Tengah	791	264	3
9. Bandan Hurip	2 051	650	3
10. Palas Aji	1 111	332	3
11. Rejo Mulyo	2 445	695	4
12. Bali Agung	3 129	980	3
13. Bumi Daya	4 764	1 216	4
14. Bumi Restu	4 777	1 628	3
15. Tanjung Jaya	2 332	686	3
16. Bumi Asih	1 137	337	3
17. Mekar Mulya	4 698	1 525	3
18. Pematang Baru	1 163	468	2
19. Kalirejo	3 363	1 073	3
20. Bumi Asri	901	560	2
21. Pulau Jaya	1 622	536	3
Jumlah	55 748	17 469	3

Sumber : Badan Pusat Statistik Kab. Lampung Selatan

Tabel 3.4 Banyaknya Penduduk menurut Kelompok Umur dan Jenis Kelamin di Kecamatan Palas, 2014

Kelompok Umur	Penduduk (orang)		
	Laki-laki	Perempuan	Jumlah
(1)	(2)	(3)	(4)
0-4			
5-9			
10-14			
15-19			
20-24			
25-29			
30-34			
35-39			
40-44			
45-49			
50-54			
55-59			
60-64			
65-69			
70-74			
75+			
Jumlah			

Sumber : BPS Kab. Lampung Selatan

4

S o s i a l

<https://lampungselatankab.bps.go>

Tabel 4.1 Banyaknya Sekolah menurut Tingkatan Sekolah dan Jenis Sekolah di Kecamatan Palas, 2014

Tingkatan Sekolah	Negeri	Swasta	Jumlah
(1)	(2)	(3)	(4)
1. Taman Kanak-kanak		26	26
2. SD/Sederajat	38	18	56
3. SLTP/Sederajat	5	7	12
4. SMU/Sederajat	1	6	7
5. Akademi/Perguruan Tinggi			
6. SLB			
7. Pondok Pesantren		8	8
Jumlah	44	65	109

Sumber : Kantor Kecamatan Palas

Tabel 4.2 Banyaknya Guru menurut Tingkatan Sekolah dan Jenis Sekolah di Kecamatan Palas, 2014

Tingkatan Sekolah	Negeri	Swasta	Jumlah
(1)	(2)	(3)	(4)
1. Taman Kanak-kanak			-
2. Sekolah Dasar	413		413
3. Madrasah Ibtidaiyah			-
4. SLTP Umum			-
5. Madrasah Tsanawiyah			-
6. Madrasah Aliyah			-
7. S M U	30	24	54
8. S T M			-
9. S M E A		42	42
Jumlah	443	66	509

Sumber : UPT Pendidikan Kecamatan Palas

Tabel 4.3 Banyaknya Guru menurut Tingkatan Sekolah dan Status Kepegawaian di Kecamatan Palas, 2014

Tingkatan Sekolah	PNS	Non PNS	Jumlah
(1)	(2)	(3)	(4)
1. Taman Kanak-kanak			-
2. Sekolah Dasar	231	182	413
3. Madrasah Ibtidaiyah			-
4. SLTP Umum			-
5. Madrasah Tsanawiyah			-
6. Madrasah Aliyah			-
7. S M U			-
8. S T M			-
9. S M E A			-
Jumlah	231	182	413

Sumber : UPT Pendidikan Kecamatan Palas

Tabel 4.4 Banyaknya Siswa menurut Tingkatan Sekolah dan Jenis Sekolah di Kecamatan Palas, 2014

Tingkatan Sekolah	Negeri	Swasta	Jumlah
(1)	(2)	(3)	(4)
1. Taman Kanak-kanak			-
2. Sekolah Dasar	6 365	-	6 365
3. Madrasah Ibtidaiyah			-
4. SLTP Umum	-	-	-
5. Madrasah Tsanawiyah			-
6. Madrasah Aliyah			-
7. S M U	435	153	588
8. S T M	-	-	-
9. S M E A	-	313	313
Jumlah	6 800	466	7 266

Sumber : UPT Pendidikan Kecamatan Palas

Tabel 4.5 Banyaknya Siswa menurut Tingkatan Sekolah dan Jenis Kelamin di Kecamatan Palas, 2014

Tingkatan Sekolah	Laki-laki	Perempuan	Jumlah
(1)	(2)	(3)	(4)
1. Taman Kanak-kanak			-
2. Sekolah Dasar	3 311	3 054	6 365
3. Madrasah Ibtidaiyah	-	-	-
4. SLTP Umum	-	-	-
5. Madrasah Tsanawiyah	-	-	-
6. Madrasah Aliyah	-	-	-
7. S M U	117	471	588
8. S T M	-	-	-
9. S M E A	96	217	313
Jumlah	3 524	3 742	7 266

Sumber : UPT Pendidikan Kecamatan Palas

Tabel 4.6 Banyaknya Siswa SD menurut Tingkatan Sekolah dan Jenis Kelamin di Kecamatan Palas, 2014

Tingkatan Sekolah & Kelas (1)	Laki-laki (2)	Perempuan (3)	Jumlah (4)	Sex Ratio (5)
A. SD Negeri	3 311	3 054	6 365	108,42
1. Kelas Satu	565	546	1 111	103,48
2. Kelas Dua	564	503	1 067	112,13
3. Kelas Tiga	575	501	1 076	114,77
4. Kelas Empat	554	500	1 054	110,80
5. Kelas Lima	539	514	1 053	104,86
6. Kelas Enam	514	490	1 004	104,90
B. SD Swasta	-	-	-	-
1. Kelas Satu	-	-	-	-
2. Kelas Dua	-	-	-	-
3. Kelas Tiga	-	-	-	-
4. Kelas Empat	-	-	-	-
5. Kelas Lima	-	-	-	-
6. Kelas Enam	-	-	-	-
C. Madrasah Ibtidaiyah	-	-	-	-
1. Kelas Satu	-	-	-	-
2. Kelas Dua	-	-	-	-
3. Kelas Tiga	-	-	-	-
4. Kelas Empat	-	-	-	-
5. Kelas Lima	-	-	-	-
6. Kelas Enam	-	-	-	-
Jumlah	3 311	3 054	6 365	

Sumber : UPT Pendidikan Kecamatan

Tabel 4.7 Banyaknya Siswa SLTP menurut Tingkatan Sekolah dan Jenis Kelamin di Kecamatan Palas, 2014

Tingkatan Sekolah & Kelas	Laki-laki	Perempuan	Jumlah	Sex Ratio
(1)	(2)	(3)	(4)	(5)
A. SLTP Negeri	-	-	-	-
1. Kelas Satu			-	-
2. Kelas Dua			-	-
3. Kelas Tiga			-	-
B. SLTP Swasta	-	-	-	-
1. Kelas Satu			-	-
2. Kelas Dua			-	-
3. Kelas Tiga			-	-
C. Madrasah Tsanawiyah	-	-	-	-
1. Kelas Satu	-	-	-	-
2. Kelas Dua	-	-	-	-
3. Kelas Tiga	-	-	-	-
Jumlah	-	-	-	-

Sumber : UPT Pendidikan Kecamatan Palas

Tabel 4.8 Banyaknya Siswa SLTA menurut Tingkatan Sekolah dan Jenis Kelamin di Kecamatan Palas, 2014

Tingkatan Sekolah & Kelas	Laki-laki	Perempuan	Jumlah	Sex Ratio
(1)	(2)	(3)	(4)	(5)
A. SMU Negeri	117	318	435	36,79
1. Kelas Satu	48	113	161	42,48
2. Kelas Dua	39	108	147	36,11
3. Kelas Tiga	30	97	127	30,93
B. SMU Swasta	-	-	-	-
1. Kelas Satu	-	-	-	-
2. Kelas Dua	-	-	-	-
3. Kelas Tiga	-	-	-	-
C. Madrasah Aliyah	26	32	58	81,25
1. Kelas Satu	11	13	24	84,62
2. Kelas Dua	2	13	15	15,38
3. Kelas Tiga	13	6	19	216,67
D. S T M	-	-	-	-
1. Kelas Satu	-	-	-	-
2. Kelas Dua	-	-	-	-
3. Kelas Tiga	-	-	-	-
E. S M E A	-	-	-	-
1. Kelas Satu	-	-	-	-
2. Kelas Dua	-	-	-	-
3. Kelas Tiga	-	-	-	-
Jumlah	213	688	901	30,96

Sumber : UPT Pendidikan Kecamatan Palas

Tabel 4.9 Banyaknya SD menurut Jenis Sekolah di Kecamatan Palas, 2014

Desa	Sekolah Dasar		Madrasah Ibtidaiah	Jumlah
	Negeri	Swasta		
(1)	(2)	(3)	(4)	(5)
1. Tanjung Sari	2			2
2. Bangunan	3			3
3. Sukaraja	3			3
4. Suka Mulya	2			2
5. Sukabakti	2			2
6. Palas Pasemah	1			1
7. Palas Jaya	2			2
8. Pulau Tengah	1			1
9. Bandan Hurip	2			2
10. Palas Aji	1			1
11. Rejo Mulyo	2			2
12. Bali Agung	2			2
13. Bumi Daya	4			4
14. Bumi Restu	3			3
15. Tanjung Jaya	1			1
16. Bumi Asih	1			1
17. Mekar Mulya	3			3
18. Pematang Baru	2			2
19. Kalirejo	1			1
20. Bumi Asri				-
21. Pulau Jaya				-
Jumlah	38	-	-	38

Tabel 4.10 Banyaknya SLTP menurut Jenis Sekolah di Kecamatan Palas, 2014

Desa	S L T P		Madrasah Tsanawiyah	Jumlah
	Negeri	Swasta		
(1)	(2)	(3)	(4)	(5)
1. Tanjung Sari	-	-	-	-
2. Bangunan	-	-	-	-
3. Sukaraja	-	-	-	-
4. Suka Mulya	-	-	-	-
5. Sukabakti	-	-	-	-
6. Palas Pasemah	-	-	-	-
7. Palas Jaya	-	-	-	-
8. Pulau Tengah	-	-	-	-
9. Bandan Hurip	-	-	-	-
10. Palas Aji	-	-	-	-
11. Rejo Mulyo	-	-	-	-
12. Bali Agung	-	-	-	-
13. Bumi Daya	-	-	-	-
14. Bumi Restu	-	-	-	-
15. Tanjung Jaya	-	-	-	-
16. Bumi Asih	-	-	-	-
17. Mekar Mulya	-	-	-	-
18. Pematang Baru	-	-	-	-
19. Kalirejo	-	-	-	-
20. Bumi Asri	-	-	-	-
21. Pulau Jaya	-	-	-	-
Jumlah	-	-	-	-

Tabel 4.11 Banyaknya SLTA menurut Jenis Sekolah di Kecamatan Palas, 2014

Desa	SMU	Madrasah Aliyah	STM	SMK	Jumlah
(1)	(2)	(3)	(4)	(5)	(6)
1. Tanjung Sari					-
2. Bangunan					-
3. Sukaraja					-
4. Suka Mulya					-
5. Sukabakti					-
6. Palas Pasemah					-
7. Palas Jaya					-
8. Pulau Tengah					-
9. Bandan Hurip					-
10. Palas Aji					-
11. Rejo Mulyo					-
12. Bali Agung					-
13. Bumi Daya					-
14. Bumi Restu					-
15. Tanjung Jaya					-
16. Bumi Asih					-
17. Mekar Mulya					-
18. Pematang					-
19. Kalirejo					-
20. Bumi Asri					-
21. Pulau Jaya					-
Jumlah	-	-	-	-	-

Sumber : Kantor Kecamatan

Tabel 4.12 Banyaknya Sarana Kesehatan menurut Desa di Kecamatan Palas, 2014

Desa	Sarana Kesehatan			
	Puskesma	Puskesma	Poskesde	Posvand
(1)	(2)	(3)	(4)	(5)
1. Tanjung Sari	-	-	1	5
2. Bangunan	-	-	-	7
3. Sukaraja	-	1	1	6
4. Suka Mulya	1	-	1	4
5. Sukabakti	-	-	1	4
6. Palas Pasemah	-	-	1	2
7. Palas Jaya	-	-	2	3
8. Pulau Tengah	-	-	1	2
9. Bandan Hurip	-	-	1	2
10. Palas Aji	-	-	-	2
11. Rejo Mulyo	-	-	2	3
12. Bali Agung	-	-	1	3
13. Bumi Daya	1	-	-	6
14. Bumi Restu	-	1	-	5
15. Tanjung Jaya	-	-	1	3
16. Bumi Asih	-	-	4	2
17. Mekar Mulya	-	1	-	4
18. Pematang Baru	-	-	1	3
19. Kalirejo	-	1	1	1
20. Bumi Asri	-	-	1	3
21. Pulau Jaya	-	-	1	2
Jumlah	2	4	21	

Sumber : Puskesmas dan Puskesmas Pembantu di Kecamatan Palas

Lanjutan Tabel 4.12

Desa	Sarana Kesehatan		
	Rumah	Prakter Dokter	Balai
(1)	(6)	(7)	(8)
1. Tanjung Sari	-	-	-
2. Bangunan	-	-	-
3. Sukaraja	-	1	-
4. Suka Mulya	-	1	1
5. Sukabakti	-	-	-
6. Palas Pasemah	-	-	1
7. Palas Jaya	-	1	-
8. Pulau Tengah	-	-	-
9. Bandan Hurip	-	-	-
10. Palas Aji	-	-	-
11. Rejo Mulyo	-	-	2
12. Bali Agung	-	-	-
13. Bumi Daya	-	-	-
14. Bumi Restu	-	-	2
15. Tanjung Jaya	-	-	-
16. Bumi Asih	-	-	-
17. Mekar Mulya	-	-	-
18. Pematang Baru	-	-	-
19. Kalirejo	-	-	-
20. Bumi Asri	-	-	-
21. Pulau Jaya	-	-	-
Jumlah	-	3	6

Sumber : Puskesmas dan Puskesmas Pembantu di Kecamatan Palas

Tabel 4.13 Jumlah Tenaga Kesehatan menurut Desa di Kecamatan Palas,
2014

Desa	Tenaga Kesehatan		
	Dokter	Bidan	Dukun Bayi
(1)	(2)	(3)	(4)
1. Tanjung Sari	-	1	2
2. Bangunan	-	2	4
3. Sukaraja	3	2	4
4. Suka Mulya	1	2	2
5. Sukabakti	-	2	3
6. Palas Pasemah	-	2	2
7. Palas Jaya	2	3	3
8. Pulau Tengah	-	1	2
9. Bandan Hurip	-	1	1
10. Palas Aji	-	2	1
11. Rejo Mulyo	-	1	3
12. Bali Agung	-	1	1
13. Bumi Daya	-	2	4
14. Bumi Restu	-	2	3
15. Tanjung Jaya	-	2	2
16. Bumi Asih	-	3	2
17. Mekar Mulya	-	3	2
18. Pematang Baru	-	1	3
19. Kalirejo	-	1	4
20. Bumi Asri	-	2	1
21. Pulau Jaya	-	1	1
Jumlah	6	37	50

Sumber : Puskesmas dan Puskesmas Pembantu di Kecamatan Palas

Tabel 4.14 Realisasi Program Imunisasi Bayi dan Ibu Hamil menurut Jenisnya di Kecamatan Palas, 2008 – 2014

Tahun	Bayi				Ibu Hamil	
	B C G	DP T- HB 1	Polio 4	Cam pak	T T 1	T T 2
(1)	(2)	(3)	(4)	(5)	(6)	(7)
2009	-	-	-	-	-	-
2010	-	-	-	-	-	-
2011	-	-	-	-	-	-
2012	-	-	-	-	-	-
2013	-	-	-	-	-	-
2014	-	-	-	-	-	-
Sum ber :	Puskesmas dan Puskesmas Pembantu di Kecamatan Palas					

Tabel 4.15 Jumlah Kasus 10 Penyakit Terbanyak di Kecamatan Palas,
2014

Jenis Penyakit	Jumlah Penderita	(orang)
(1)	(2)	
1. Diare		-
2. Penyakit Darah Tinggi		-
3. Acute Nasopharyngitis (Common Cold)		-
4. Infeksi Akut Lain Pernafasan Atas		-
5. Penyakit lain pada Saluran Pernafasan Atas		-
6. Penyakit Pulpa dan Jaringan Periapikal		-
7. Penyakit Kulit Infeksi		-
8. Penyakit Kulit Alergi		-
9. Penyakit pada Sistem Otot		-
10. Gasfritis		-
Jumlah		-

Sumber :

Puskesmas dan Puskesmas Pembantu
di Kecamatan Palas

Tabel 4.16 Banyaknya Pasien di Puskesmas dan Puskesmas Pembantu per Bulan di Kecamatan Palas, 2014

Bulan	Puskesmas	Puskesmas Pembantu	Jumlah
(1)	(2)	(3)	(4)
1. Januari	-	-	-
2. Februari	-	-	-
3. Maret	-	-	-
4. April	-	-	-
5. M e i	-	-	-
6. Juni	-	-	-
7. Juli	-	-	-
8. Agustus	-	-	-
9. September	-	-	-
10. Oktober	-	-	-
11. November	-	-	-
12. Desember	-	-	-
Jumlah	-	-	-

Sumber : Puskesmas dan Puskesmas Pembantu di Kecamatan Palas

Tabel 4.17 Banyaknya Pasangan Usia Subur (PUS) menurut Desa dan Kelompok Umur di Kecamatan Palas, 2014

Desa	Kelompok Umur			Jumlah
	< 20 Thn	20-29 Thn	30-49 Thn	
(1)	(2)	(3)	(4)	(5)
1. Bakti Rasa				-
2. Sukapura				-
3. Mandalasari				-
4. Sumber Sari				-
5. Margajasa				-
6. Kedaung				-
7. Sumber Agung				-
8. Kuala Sekampung				-
9. Bandar Agung				-
10. Margasari				-
Jumlah	-	-	-	-

Sumber : PLKB Kecamatan Palas

Tabel 4.18 Banyaknya Pasangan Usia Subur (PUS) menurut Desa dan Alat Kontrasepsi yang Digunakan di Kecamatan Palas, 2014

Desa (1)	Alat Kontrasepsi							Jumlah (9)
	IUD (2)	Pil (3)	Kond (4)	Sun (5)	M (6)	MO (7)	Impl (8)	
1. Tanjung	11	228	6	218	2	-	37	502
2. Bangunan	15	271	7	261	6	15	59	634
3. Sukaraja	10	189	4	217	6	11	45	482
4. Suka Mulya	8	116	4	312	1	6	38	485
5. Sukabakti	7	86	-	104	2	4	42	245
6. Palas	8	69	3	167	1	2	90	340
7. Palas Jaya	5	77	2	134	6	18	59	301
8. Pulau	-	45	-	38	4	2	21	110
9. Bandan	9	52	2	194	2	3	42	304
10. Palas Aji	1	9	3	100	1	1	33	148
11. Rejo	10	99	4	192	-	2	43	350
12. Bali	1	199	4	242	5	4	37	492
13. Bumi	10	98	8	407	3	11	135	672
14. Bumi	33	158	11	367	2	4	64	639
15. Tanjung	6	100	3	202	3	7	75	396
16. Bumi Asih	6	23	-	70	4	11	51	165
17. Mekar	16	226	7	398	10	11	30	698
18. Pematang	6	54	-	113	1	-	27	201
19. Kalirejo	8	123	-	297	3	5	34	470
20. Bumi Asri	8	44	-	48	2	2	8	112
21. Pulau	6	51	-	131	3	1	65	257
Jumlah		2		4			1	8

Sumber : PLKB Kecamatan

Tabel 4.19 Pentahapan Keluarga Sejahtera menurut Desa di Kecamatan Palas, 2014

Desa	Keluarga Prasejahtera	Keluarga Sejahter	Keluarga Sejahter	Keluarga Sejahter
(1)	(2)	(3)	(4)	(5)
1. Tanjung Sari	517	306	48	871
2. Bangunan	750	301	127	1 178
3. Sukaraja	612	200	122	934
4. Suka Mulya	548	219	27	794
5. Sukabakti	380	147	51	578
6. Palas Pasemah	328	122	120	570
7. Palas Jaya	360	65	152	577
8. Pulau Tengah	142	47	36	225
9. Bandan Hurip	181	248	114	543
10. Palas Aji	92	85	72	249
11. Rejo Mulyo	324	100	158	582
12. Bali Agung	424	81	11	516
13. Bumi Daya	536	282	179	997
14. Bumi Restu	571	448	167	1 186
15. Tanjung Jaya	399	155	23	577
16. Bumi Asih	170	96	26	292
17. Mekar Mulya	538	412	176	1 126
18. Pematang	261	57	26	344
19. Kalirejo	573	191	96	860
20. Bumi Asri	166	52	19	237
21. Pulau Jaya	349	60	8	417
Jumlah	8 221	3	1	13

Sumber : PLKB Kecamatan

Tabel 4.20 Banyaknya Tempat Ibadah menurut Desa di Kecamatan Palas, 2014

Desa (1)	Masjid (2)	Mushola/ (3)	Gereja		Pur a (6)	Vihara / Klen- (7)
			Kriste (4)	Protes (5)		
1. Tanjung Sari	10	2	-	-	-	-
2. Bangunan	11	11	-	-	-	-
3. Sukaraja	10	1	-	-	-	-
4. Suka Mulya	5	6	1	-	-	-
5. Sukabakti	4	8	1	1	-	-
6. Palas Pasemah	5	2	-	-	-	-
7. Palas Jaya	6	6	1	1	-	-
8. Pulau Tengah	1	5	-	-	-	-
9. Bandan Hurip	3	4	-	-	-	-
10. Palas Aji	2	3	-	-	-	-
11. Rejo Mulyo	4	7	1	-	-	-
12. Bali Agung	5	-	2	-	5	-
13. Bumi Daya	11	4	1	1	1	-
14. Bumi Restu	5	8	1	-	-	-
15. Tanjung Jaya	6	7	-	-	-	-
16. Bumi Asih	2	7	-	-	-	-
17. Mekar Mulya	10	8	-	-	-	-
18. Pematang	4	2	-	1	-	-
19. Kalirejo	8	3	1	-	-	-
20. Bumi Asri	2	6	-	-	-	-
21. Pulau Jaya	2	4	-	1	-	-
Jumlah	116	104	9	5		-

Sumber : Kantor Kecamatan

Tabel 4.21 Jumlah Penduduk menurut Desa dan Agama yang Dianut di Kecamatan Palas, 2014

Desa	Islam	Khatolik	Protesta n	Hind u	Budh a	Jumla h
(1)	(2)	(3)	(4)	(5)	(6)	(7)
1. Tanjung Sari						-
2. Bangunan						-
3. Sukaraja						-
4. Suka Mulya						-
5. Sukabakti						-
6. Palas						-
7. Palas Jaya						-
8. Pulau Tengah						-
9. Bandan Hurip						-
10. Palas Aji						-
11. Rejo Mulyo						-
12. Bali Agung						-
13. Bumi Daya						-
14. Bumi Restu						-
15. Tanjung Jaya						-
16. Bumi Asih						-
17. Mekar Mulya						-
18. Pematang						-
19. Kalirejo						-
20. Bumi Asri						-
21. Pulau Jaya						-
Jumlah	-	-	-	-	-	-

Sumber : Kantor Kecamatan

Tabel 4.22 Jumlah Sarana Olahraga menurut Desa di Kecamatan Palas, 2014

Desa	Sepakbola	Bulu Tangkis	Bola Voli
(1)	(2)	(3)	(4)
1. Tanjung Sari	1	1	1
2. Bangunan	1	1	1
3. Sukaraja	1	1	1
4. Suka Mulya	1	1	1
5. Sukabakti	-	1	1
6. Palas Pasemah	-	1	1
7. Palas Jaya	1	1	1
8. Pulau Tengah	-	1	1
9. Bandan Hurip	1	1	1
10. Palas Aji	-	-	-
11. Rejo Mulyo	1	1	1
12. Bali Agung	1	1	1
13. Bumi Daya	1	1	1
14. Bumi Restu	1	-	1
15. Tanjung Jaya	1	1	1
16. Bumi Asih	-	1	1
17. Mekar Mulya	1	1	1
18. Pematang Baru	1	-	1
19. Kalirejo	1	1	1
20. Bumi Asri	1	1	1
21. Pulau Jaya	1	-	1
Jumlah	10	8	11

Sumber : Kantor Kecamatan Palas

5

Pertanian

<https://lampungselatankab.bps.go>

Tabel 5.1 Luas Panen Tanaman Pangan di Kecamatan Palas (Hektar),
2009 - 2014

Tahun	Padi Sawah	Padi Ladang	Padi	Jagung
(1)	(2)	(3)	(4)	(5)
2009	4 465	130	4 595	5 168
2010	4 287	52	4 339	6 213
2011	4 752	99	4 851	1 913
2012	3 634	95	3 729	2 569
2013	5 249	104	5 353	4 288
2014	5 493	254	5 747	3 935

Lanjutan Tabel 5.1

Tahun	Kedelai	Kacang Tanah	Kacang Hijau	Ubi Kayu	Ubi Jalar
(1)	(6)	(7)	(8)	(9)	(10)
2009	124	24	33	148	10
2010	164	149	45	77	19
2011	51	41	28	145	9
2012	23	13	18	57	9
2013	45	34	30	139	11
2014	157	189	31	166	15

Sumber : BPS Kab. Lampung Selatan

Tabel 5.2 Produksi Tanaman Pangan di Kecamatan Palas (Ton), 2009 - 2014

Tahun	Padi Sawah	Padi Ladang	Padi	Jagung
(1)	(2)	(3)	(4)	(5)
2009	22 799	407	23 206	25 257
2010	22 035	164	22 199	30 772
2011	25 056	317	25 373	9 246
2012	19 094	306	19 400	12 913
2013	28 728	3 431	32 159	22 413
2014	30 405	853	31 258	20 392

Lanjutan 5.2

Tahun	Kedelai	Kacang Tanah	Kacang Hijau	Ubi Kayu	Ubi Jalar
(1)	(6)	(7)	(8)	(8)	(9)
2009	147	32	29	2 981	98
2010	789	169	40	1 551	186
2011	58	51	25	2 990	89
2012	26	16	16	1 212	89
2013	54	42	27	3 006	109
2014	192	72	28	3 632	149

Sumber : BPS Kab. Lampung Selatan

Tabel 5.3 Produktivitas Tanaman Pangan di Kecamatan Palas (Ton/Hektar), 2009 - 2014

Tahun	Padi Sawah	Padi Ladang	Padi	Jagung
(1)	(2)	(3)	(4)	(5)
2009	5,11	3,13	5,05	4,89
2010	5,14	3,15	5,12	4,95
2011	5,27	3,20	5,23	4,83
2012	5,25	3,22	5,20	5,03
2013	5,47	32,99	6,01	5,23
2014	5,54	3,36	5,44	5,18

Lanjutan Tabel 5.3

Tahun	Kedelai	Kacang Tanah	Kacang Hijau	Ubi Kayu	Ubi Jalar
(1)	(6)	(7)	(8)	(8)	(9)
2009	1,19	1,33	0,88	20,14	9,80
2010	4,81	1,13	0,89	20,14	9,79
2011	1,14	1,24	0,89	20,62	9,89
2012	1,13	1,23	0,89	21,26	9,89
2013	1,20	1,24	0,90	21,63	9,91
2014	1,00	0,38	0,90	21,88	9,93

Sumber : BPS Kab. Lampung Selatan

Tabel 5.4 Luas Panen Sayuran di Kecamatan Palas (Hektar), 2009 - 2014

Tahun	Kacang Panjang	Cabe	Ketimun	Kangkung
(1)	(2)	(3)	(4)	(5)
2009				
2010				
2011				
2012				
2013	9	3	6	-
2014				-

Sumber : BPS Kab. Lampung Selatan

Tabel 5.5 Produksi Sayuran di Kecamatan Palas (Kuintal), 2009 – 2014

Tahun	Kacang Panjang	Cabe	Ketimun	Kangkung
(1)	(2)	(3)	(4)	(5)
2009				
2010				
2011				
2012				
2013	2 164	530	1 631	728
2014	1 304,00	900,00	157,00 ¹	958,00

Sumber : BPS Kab. Lampung Selatan

Tabel 5.6 Produksi Buah-buahan di Kecamatan Palas (Kuintal), 2009 - 2014

Tahun	Durian	Pepaya	Pisang	Mangga
(1)	(2)	(3)	(4)	(5)
2009				
2010				
2011				
2012				
2013	400	114	27 698	600
2014	-	-	22 258	350

Sumber : BPS Kab. Lampung Selatan

Tabel 5.7 Luas Panen Tanaman Perkebunan di Kecamatan Palas (Hektar), 2009 - 2014

Tahun	Kelapa Dalam	Kelapa Sawit	Karet	Kakao
(1)	(2)	(3)	(4)	(5)
2009	2 962	-	-	1 073
2010	2 956	-	-	1 116
2011	3 105	-	-	1 244
2012	2 855	-	-	1 245
2013	2 462	-	72	621
2014	2 986	-	-	1 272

Sumber : BPS Kab. Lampung Selatan

Tabel 5.8 Produksi Tanaman Perkebunan di Kecamatan Palas (Ton),
2009 - 2014

Tahun	Kelapa Dalam	Kelapa Sawit	Karet	Kakao
(1)	(2)	(3)	(4)	(5)
2009	1.305,00	751,00	238,00	414,00
2010	1.262,00	751,00	279,00	429,00
2011	1.262,00	751,00	279,00	434,00
2012	1.449,00	787,00	308,00	489,50
2013	1.981,00	41,00	0,00	545,00
2014	589	28	553	69

Sumber : BPS Kab. Lampung Selatan

Tabel 5.9 Populasi Ternak Besar dan Ternak Kecil menurut Jenis Ternak di Kecamatan Palas, 2009 - 2014

Tahun	Sapi	Kerbau	Kambing	Babi
(1)	(2)	(3)	(4)	(5)
2009				
2010				
2011	1 173	37	1 709	193
2012	1 426	24	2 876	221
2013	2 084	10	5 639	258
2014	4 822	176	6 345	-

Sumber : UPTD Peternakan Kecamatan Palas

Tabel 5.10 Populasi Unggas menurut Jenis Ternak di Kecamatan Palas,
2009 - 2014

Tahun	Ayam Ras Pedaging	Ayam Ras Petelur	Ayam Buras	Itik
(1)	(2)	(3)	(4)	(5)
2009				
2010				
2011				
2012				
2013	443 025	276 665	101 508	26 006
2014	570 773	55 324	127 778	4 712

Sumber : UPTD Peternakan Kecamatan Palas

<https://lampungselatankab.bps.go>

6

Industri

Tabel 6.1 Banyaknya Industri Pengolahan Makanan dan Bahan Makanan menurut Jenis Industri di Kecamatan Palas, 2014

Desa	Huller	Kerupuk	Tempe	Tahu
(1)	(2)	(3)	(4)	(5)
1. Tanjung Sari				
2. Bangunan				
3. Sukaraja				
4. Suka Mulya				
5. Sukabakti				
6. Palas Pasemah				
7. Palas Jaya				
8. Pulau Tengah				
9. Bandan Hurip				
10. Palas Aji				
11. Rejo Mulyo				
12. Bali Agung				
13. Bumi Daya				
14. Bumi Restu				
15. Tanjung Jaya				
16. Bumi Asih				
17. Mekar Mulya				
18. Pematang Baru				
19. Kalirejo				
20. Bumi Asri				
21. Pulau Jaya				
Jumlah		-	-	-

Sumber : Kantor Kecamatan Palas

Tabel 6.2 Banyaknya Industri Bahan Bangunan dan Alat Pertanian menurut Jenis Industri di Kecamatan Palas, 2014

Desa	Genteng	Batubata	Pilar Semen	Pande Besi
(1)	(2)	(3)	(4)	(5)
1. Tanjung Sari				
2. Bangunan				
3. Sukaraja				
4. Suka Mulya				
5. Sukabakti				
6. Palas				
7. Palas Jaya				
8. Pulau Tengah				
9. Bandan Hurip				
10. Palas Aji				
11. Rejo Mulyo				
12. Bali Agung				
13. Bumi Daya				
14. Bumi Restu				
15. Tanjung Jaya				
16. Bumi Asih				
17. Mekar Mulya				
18. Pematang				
19. Kalirejo				
20. Bumi Asri				
21. Pulau Jaya				
Jumlah		-	-	-

Sumber : Kantor Kecamatan

Tabel 6.3 Banyaknya Industri Perabot dan Perlengkapan Rumah tangga menurut Jenis Industri di Kecamatan Palas, 2014

Desa	Meubelair			Anyaman
	Kayu	Bambu	Rotan	
(1)	(2)	(3)	(4)	(5)
1. Tanjung Sari				
2. Bangunan				
3. Sukaraja				
4. Suka Mulya				
5. Sukabakti				
6. Palas Pasemah				
7. Palas Jaya				
8. Pulau Tengah				
9. Bandan Hurip				
10. Palas Aji				
11. Rejo Mulyo				
12. Bali Agung				
13. Bumi Daya				
14. Bumi Restu				
15. Tanjung Jaya				
16. Bumi Asih				
17. Mekar Mulya				
18. Pematang Baru				
19. Kalirejo				
20. Bumi Asri				
21. Pulau Jaya				
Jumlah		-		-

Sumber : Kantor Kecamatan Palas

Tabel 6.4 Banyaknya Usaha Penambangan/Penggalian menurut Jenis Bahan Tambang/Galian di Kecamatan Palas, 2014

Desa	Batu/koral	Pasir	Kapur	Lainnya
(1)	(2)	(3)	(4)	(5)
1. Tanjung Sari				
2. Bangunan				
3. Sukaraja				
4. Suka Mulya				
5. Sukabakti				
6. Palas Pasemah				
7. Palas Jaya				
8. Pulau Tengah				
9. Bandan Hurip				
10. Palas Aji				
11. Rejo Mulyo				
12. Bali Agung				
13. Bumi Daya				
14. Bumi Restu				
15. Tanjung Jaya				
16. Bumi Asih				
17. Mekar Mulya				
18. Pematang Baru				
19. Kalirejo				
20. Bumi Asri				
21. Pulau Jaya				
Jumlah	-	-	-	-

Sumber : Kantor Kecamatan Palas

Tabel 6.5 Banyaknya Pelanggan Listrik PLN dan non PLN menurut Desa di Kecamatan Palas, 2014

Desa	PLN	non PLN
(1)	(2)	(3)
1. Tanjung Sari	1 304	12
2. Bangunan	1 308	8
3. Sukaraja	1 098	9
4. Suka Mulya	862	7
5. Sukabakti	706	8
6. Palas Pasemah	600	68
7. Palas Jaya	512	17
8. Pulau Tengah	264	0
9. Bandan Hurip	650	0
10. Palas Aji	329	3
11. Rejo Mulyo	485	210
12. Bali Agung	980	0
13. Bumi Daya	1 198	18
14. Bumi Restu	1 628	0
15. Tanjung Jaya	671	15
16. Bumi Asih	337	0
17. Mekar Mulya	1 525	0
18. Pematang Baru	435	33
19. Kalirejo	1 073	0
20. Bumi Asri	542	18
21. Pulau Jaya	534	2
Jumlah	17 041	428

Sumber : Kantor Kecamatan Palas

7

Transportasi, Komunikasi Pariwisata

<https://lampungjatangkalanab.bps.go>

Tabel 7.1 Panjang Jalan menurut Desa dan Jenis Permukaan di Kecamatan Palas, 2014

Desa	Aspal	Batu	Tanah
(1)	(2)	(3)	(4)
1. Tanjung Sari			
2. Bangunan			
3. Sukaraja			
4. Suka Mulya			
5. Sukabakti			
6. Palas Pasemah			
7. Palas Jaya			
8. Pulau Tengah			
9. Bandan Hurip			
10. Palas Aji			
11. Rejo Mulyo			
12. Bali Agung			
13. Bumi Daya			
14. Bumi Restu			
15. Tanjung Jaya			
16. Bumi Asih			
17. Mekar Mulya			
18. Pematang Baru			
19. Kalirejo			
20. Bumi Asri			
21. Pulau Jaya			
Jumlah	-	-	-

Sumber : Kantor Kecamatan Palas

Tabel 7. 2 Banyaknya Sarana Telekomunikasi di Kecamatan Palas, 2014

Desa (1)	Kantor Pelayanan (2)	Warn et (3)	Kiosp on (4)	Pemanc ar (5)	Telep on (6)
1. Tanjung Sari					
2. Bangunan					
3. Sukaraja					
4. Suka Mulya					
5. Sukabakti					
6. Palas					
7. Palas Jaya					
8. Pulau Tengah					
9. Bandan Hurip					
10. Palas Aji					
11. Rejo Mulyo					
12. Bali Agung					
13. Bumi Daya					
14. Bumi Restu					
15. Tanjung					
16. Bumi Asih					
17. Mekar Mulya					
18. Pematang					
19. Kalirejo					
20. Bumi Asri					
21. Pulau Jaya					
Jumlah		-			-

Sumber : Kantor Kecamatan

Tabel 7.3 Banyaknya Tempat Pariwisata di Kecamatan Palas, 2014

Desa (1)	Pantai (2)	Pemandian Air (3)	Obyek Wisata (4)	Lainnya (5)
1. Tanjung Sari				
2. Bangunan				
3. Sukaraja				
4. Suka Mulya				
5. Sukabakti				
6. Palas				
7. Palas Jaya				
8. Pulau Tengah				
9. Bandan Hurip				
10. Palas Aji				
11. Rejo Mulyo				
12. Bali Agung				
13. Bumi Daya				
14. Bumi Restu				
15. Tanjung Jaya				
16. Bumi Asih				
17. Mekar Mulya				
18. Pematang				
19. Kalirejo				
20. Bumi Asri				
21. Pulau Jaya				
Jumlah		-	-	-

Sumber : Kantor Kecamatan

8

Perdagangan & Jasa

<https://lampungselatankab.bps.go>

Tabel 8. 1 Banyaknya Fasilitas Sarana Perdagangan di Kecamatan Palas, 2014

Desa	Pasar Tradisional	Pasar Hewan	Toko
(1)	(2)	(3)	(4)
1. Tanjung Sari			
2. Bangunan			
3. Sukaraja			
4. Suka Mulya			
5. Sukabakti			
6. Palas Pasemah			
7. Palas Jaya			
8. Pulau Tengah			
9. Bandan Hurip			
10. Palas Aji			
11. Rejo Mulyo			
12. Bali Agung			
13. Bumi Daya			
14. Bumi Restu			
15. Tanjung Jaya			
16. Bumi Asih			
17. Mekar Mulya			
18. Pematang Baru			
19. Kalirejo			
20. Bumi Asri			
21. Pulau Jaya			
Jumlah	-	-	-

Lanjutan Tabel 8.1

Desa (1)	Restoran/ Makan (5)	Warung (6)	Warung Kelontongan (6)	Mini Market (7)
1. Tanjung Sari				
2. Bangunan				
3. Sukaraja				
4. Suka Mulya				
5. Sukabakti				
6. Palas Pasemah				
7. Palas Jaya				
8. Pulau Tengah				
9. Bandan Hurip				
10. Palas Aji				
11. Rejo Mulyo				
12. Bali Agung				
13. Bumi Daya				
14. Bumi Restu				
15. Tanjung Jaya				
16. Bumi Asih				
17. Mekar Mulya				
18. Pematang Baru				
19. Kalirejo				
20. Bumi Asri				
21. Pulau Jaya				
Jumlah		-	-	-

Sumber : Kantor Kecamatan Palas

Tabel 8. 2 Banyaknya Pasar menurut Jenis Bangunan di Kecamatan Palas, 2014

Desa	Permanen	Semi Permane	Sederhan a	Jumla h
(1)	(2)	(3)	(4)	(5)
1. Tanjung Sari				
2. Bangunan				
3. Sukaraja				
4. Suka Mulya				
5. Sukabakti				
6. Palas Pasemah				
7. Palas Jaya				
8. Pulau Tengah				
9. Bandan Hurip				
10. Palas Aji				
11. Rejo Mulyo				
12. Bali Agung				
13. Bumi Daya				
14. Bumi Restu				
15. Tanjung Jaya				
16. Bumi Asih				
17. Mekar Mulya				
18. Pematang				
19. Kalirejo				
20. Bumi Asri				
21. Pulau Jaya				
Jumlah		-		
Sumber :	Kantor Kecamatan			

Tabel 8.3 Banyaknya Jasa Perusahaan dan Perorangan menurut Jenis Usaha di Kecamatan Palas, 2014

Desa	Fotokopi	Foto Studi	Salon Kecantika	Rias Penganti
(1)	(2)	(3)	(4)	(5)
1. Tanjung Sari				
2. Bangunan				
3. Sukaraja				
4. Suka Mulya				
5. Sukabakti				
6. Palas Pasemah				
7. Palas Jaya				
8. Pulau Tengah				
9. Bandan Hurip				
10. Palas Aji				
11. Rejo Mulyo				
12. Bali Agung				
13. Bumi Daya				
14. Bumi Restu				
15. Tanjung Jaya				
16. Bumi Asih				
17. Mekar Mulya				
18. Pematang				
19. Kalirejo				
20. Bumi Asri				
21. Pulau Jaya				
Jumlah		-	-	
Sumber :	Kantor Kecamatan			

Tabel 8. 4 Banyaknya Jasa Persewaan Peralatan Pesta menurut Jenis Persewaan di Kecamatan Palas, 2014

Desa	Tarub	Peralatan Pesta	Peralatan	Peralatan
(1)	(2)	(3)	(4)	(5)
1. Tanjung Sari				
2. Bangunan				
3. Sukaraja				
4. Suka Mulya				
5. Sukabakti				
6. Palas Pasemah				
7. Palas Jaya				
8. Pulau Tengah				
9. Bandan Hurip				
10. Palas Aji				
11. Rejo Mulyo				
12. Bali Agung				
13. Bumi Daya				
14. Bumi Restu				
15. Tanjung Jaya				
16. Bumi Asih				
17. Mekar Mulya				
18. Pematang				
19. Kalirejo				
20. Bumi Asri				
21. Pulau Jaya				
Jumlah		-		
Sumber :	Kantor Kecamatan			

Tabel 8.5 Banyaknya Jasa Reparasi dan Perbaikan di Kecamatan Palas, 2014

Desa	Kendaraan Tidak Bermotor	Kendara an	Elektron ik	Pengelas an
(1)	(2)	(3)	(4)	(5)
1. Tanjung Sari				
2. Bangunan				
3. Sukaraja				
4. Suka Mulya				
5. Sukabakti				
6. Palas				
7. Palas Jaya				
8. Pulau Tengah				
9. Bandan Hurip				
10. Palas Aji				
11. Rejo Mulyo				
12. Bali Agung				
13. Bumi Daya				
14. Bumi Restu				
15. Tanjung Jaya				
16. Bumi Asih				
17. Mekar Mulya				
18. Pematang				
19. Kalirejo				
20. Bumi Asri				
21. Pulau Jaya				
Jumlah	-	-	-	-

Sumber : Kantor Kecamatan

9

Keuangan & Harga

<https://lampungstatankab.bps.go>

Tabel 9. 1 Target dan Realisasi Penerimaan Pajak Bumi dan Bangunan (PBB) menurut Desa di Kecamatan Palas (Rp), 2014

Desa	Target	Realisasi	Tunggakan	Persentase
(1)	(2)	(3)	(4)	(5)
1. Tanjung Sari	9.013.542	9.013.542	0	100,00
2. Bangunan	11.675.405	8.800.000	2.875.40	75,37
3. Sukaraja	5.870.158	5.870.158	0	100,00
4. Suka Mulya	3.093.442	2.650.000	443.442	85,67
5. Sukabakti	6.599.204	6.000.000	599.204	90,92
6. Palas Pasemah	17.034.300	11.000.00	6.034.30	64,58
7. Palas Jaya	10.094.258	9.771.949	322.309	96,81
8. Pulau Tengah	6.271.823	6.271.823	0	100,00
9. Bandan Hurip	6.200.113	6.200.113	0	100,00
10. Palas Aji	5.998.725	4.405.000	1.593.72	73,43
11. Rejo Mulyo	6.352.579	6.352.579	0	100,00
12. Bali Agung	8.256.116	5.915.000	2.341.11	71,64
13. Bumi Daya	14.712.296	9.640.000	5.072.29	65,52
14. Bumi Restu	14.423.731	10.040.00	4.383.73	69,61
15. Tanjung Jaya	4.461.955	4.461.955	0	100,00
16. Bumi Asih	5.021.240	3.462.000	1.559.24	68,95
17. Mekar Mulya	15.184.246	12.000.00	3.184.24	79,03
18. Pematang	2.034.348	2.034.348	0	100,00
19. Kalirejo	8.247.157	8.247.157	0	100,00
20. Bumi Asri	2.130.987	2.130.987	0	100,00
21. Pulau Jaya	6.059.338	4.500.000	1.559.33	74,27
Jumlah	168.734.963	138.766.6	29.968.3	82,24

Sumber : Kantor Kecamatan

Tabel 9.2 Banyaknya Fasilitas Lembaga Keuangan di Kecamatan Palas, 2014

Desa	Bank	Koperas i Unit	Koperas i	Lainny a
(1)	(2)	(3)	(4)	(5)
1. Tanjung Sari				
2. Bangunan				
3. Sukaraja				
4. Suka Mulya				
5. Sukabakti				
6. Palas Pasemah				
7. Palas Jaya				
8. Pulau Tengah				
9. Bandan Hurip				
10. Palas Aji				
11. Rejo Mulyo				
12. Bali Agung				
13. Bumi Daya				
14. Bumi Restu				
15. Tanjung Jaya				
16. Bumi Asih				
17. Mekar Mulya				
18. Pematang				
19. Kalirejo				
20. Bumi Asri				
21. Pulau Jaya				
Jumlah	-	-	-	-

Sumber : Kantor Kecamatan

Tabel 9.3 Harga Eceran Sembilan Bahan Pokok per Bulan di Kecamatan Palas (Rupiah), 2014

Bulan	Beras (Kg)	Garam (Kg)	Ikan Asin (Kg)
(1)	(2)	(3)	(4)
1. Januari	6 000	-	18 000
2. Februari	6 000	-	18 000
3. Maret	6 000	-	18 000
4. April	6 000	-	18 000
5. Mei	6 000	-	18 000
6. Juni	6 500	-	18 000
7. Juli	6 500	-	19 000
8. Agustus	6 500	-	19 000
9. September	6 500	-	19 000
10. Oktober	6 500	-	19 000
11. November	7 000	-	20 000
12. Desember	7 000	-	20 000
Rata-rata	6 375	-	18 667


Lanjutan Tabel 9.3

Bulan	Gula Pasir (Kg)	Minyak Goreng (Kg)	LPG (3 Kg)
(1)	(5)	(6)	(7)
1. Januari	11 500	12 000	17 500
2. Februari	11 500	12 000	17 500
3. Maret	11 500	12 000	17 500
4. April	12 000	12 000	18 000
5. Mei	12 000	12 000	18 000
6. Juni	12 000	12 500	18 000
7. Juli	12 000	12 500	18 000
8. Agustus	12 000	12 500	19 000
9. September	12 000	12 500	19 000
10. Oktober	12 500	13 000	19 000
11. November	12 500	13 000	20 000
12. Desember	12 500	13 000	20 000
Rata-rata	12 000	12 417	18 458

Lanjutan Tabel 9.3

Bulan	Sabun Cuci (Bungkus)	Citra Kasar (Meter)	Kain Batik (Meter)
(1)	(8)	(9)	(10)
1. Januari	3 000	-	-
2. Februari	3 000	-	-
3. Maret	3 000	-	-
4. April	3 000	-	-
5. Mei	3 000	-	-
6. Juni	3 000	-	-
7. Juli	3 000	-	-
8. Agustus	3 000	-	-
9. September	3 000	-	-
10. Oktober	3 000	-	-
11. November	3 000	-	-
12. Desember	3 000	-	-
Rata-rata	3 000	-	-

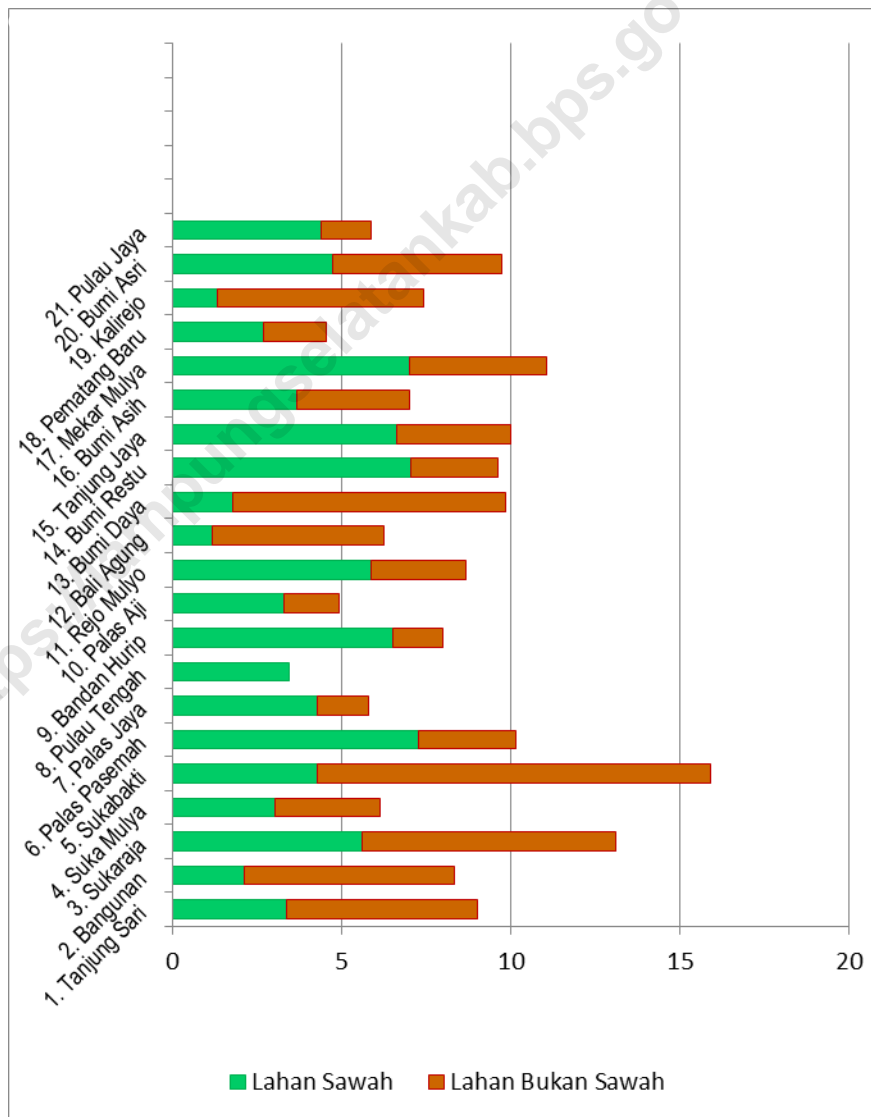
Sumber : Kantor Kecamatan Palas



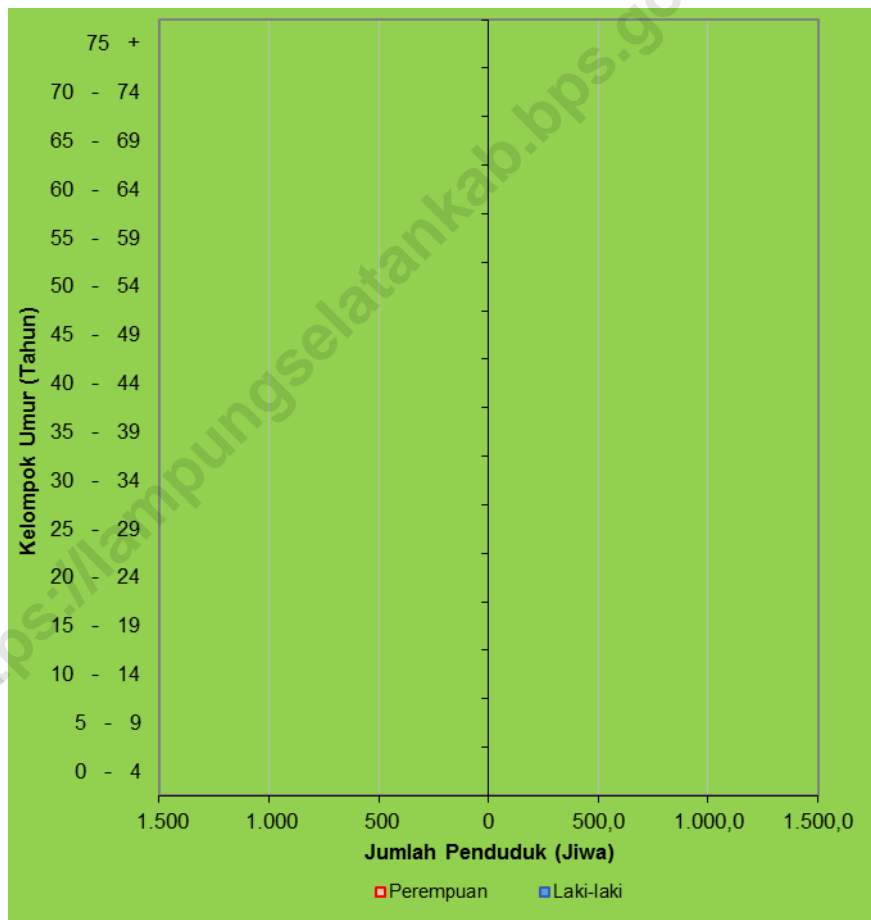
Grafik

<https://lampungselatankab.bps.go>

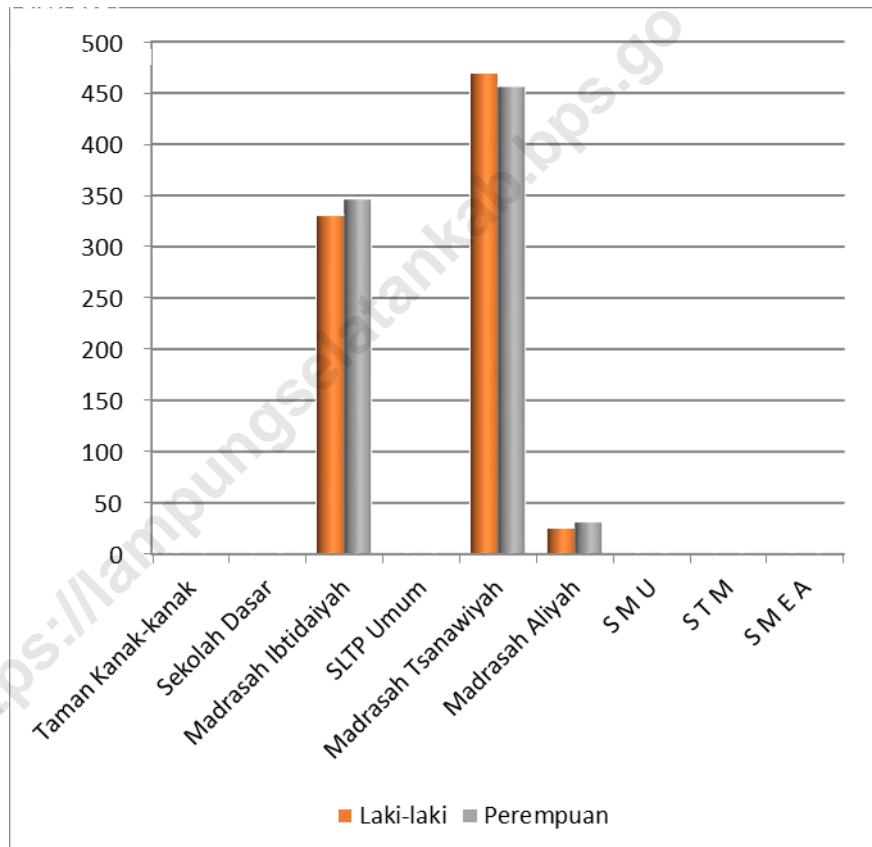
Grafik 1 Luas Wilayah menurut Jenis Lahan di Kecamatan Palas (Hektar), 2014



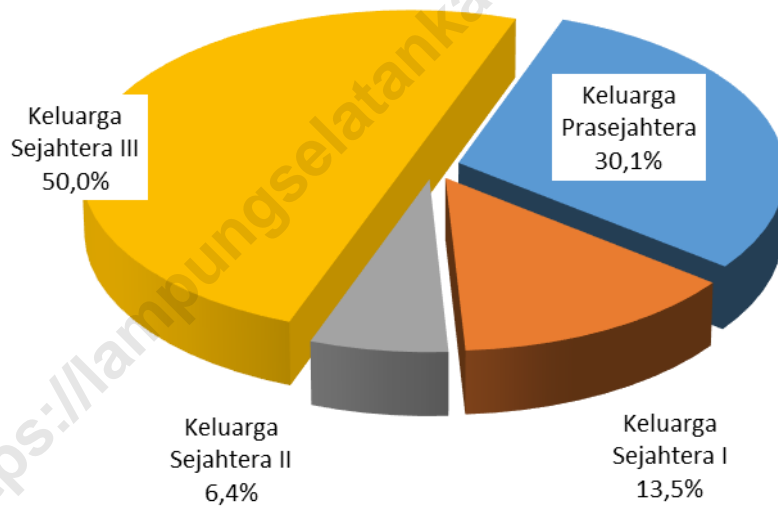
Grafik 2 Piramida Penduduk Kecamatan Palas, 2014



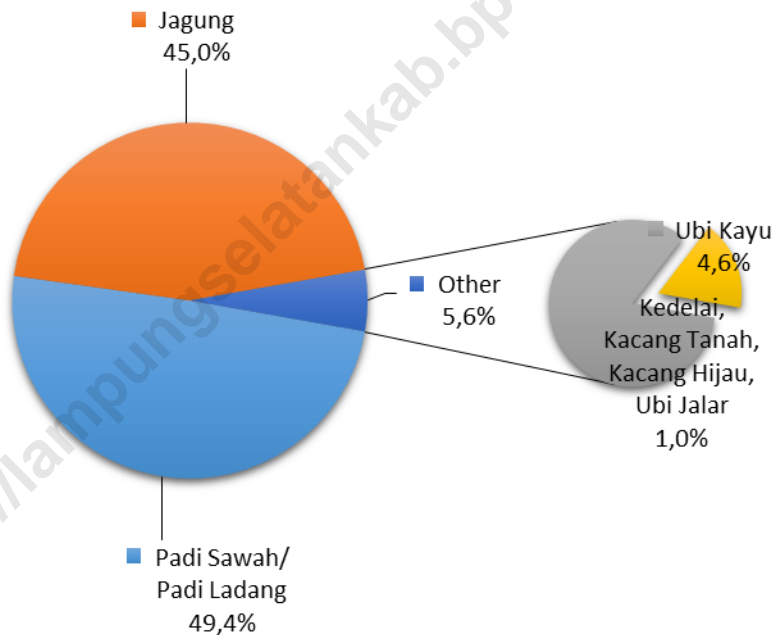
Grafik 3 Banyaknya Siswa menurut Tingkatan Sekolah dan Jenis Kelamin di Kecamatan Palas, 2014



Grafik 4 Pentahapan Keluarga Sejahtera menurut Desa di Kecamatan Palas, 2014



Grafik 5 Produksi Tanaman Pangan di Kecamatan Palas (Ton), 2009 - 2014



DATA

MENCERDASKAN BANGSA



Badan Pusat Statistik Kabupaten Lampung Selatan

Jl. Mustafa Kemal No. 24 Kalianda 35513

Telp./Fax. : 0727-322241 E-mail : bps1803@bps.go.id

<http://lampungselatankab.bps.go.id>

