


Katalog BPS : 112001.3674.070

KECAMATAN SERPONG UTARA DALAM ANGKA 2019



*BADAN PUSAT STATISTIK
KOTA TANGERANG SELATAN*

**KECAMATAN SERPONG UTARA
DALAM ANGKA
2019**



KECAMATAN SERPONG UTARA DALAM ANGKA 2019

ISBN : 978-602-71153-9-2

Nomor Publikasi : 36740.1808

Katalog BPS : 1102001.3674.070

Ukuran Buku : 14,8 cm x 21 cm

Jumlah Halaman : x + 115 Halaman

Naskah:

Badan Pusat Statistik Kota Tangerang Selatan

Penyunting:

Badan Pusat Statistik Kota Tangerang Selatan

Desain Sampul:

Badan Pusat Statistik Kota Tangerang Selatan

Diterbitkan oleh:


©Badan Pusat Statistik Kota Tangerang Selatan

Dicetak oleh:

CV. Putra Jaya

Dilarang mengumumkan, mendistribusikan, mengomunikasikan, data/atau menggandakan sebagian atau seluruh isi buku ini untuk tujuan komersial tanpa izin tertulis dari Badan Pusat Statistik

Peta Wilayah Kecamatan Serpong Utara





KATA PENGANTAR

Alhamdulillah, Puji syukur kita Panjatkan kehadiran Allah SWT atas terbitnya publikasi ***“Serpong Utara Dalam Angka Tahun 2019”***. Sebagai wujud dari tekad Badan Pusat Statistik dalam menampilkan statistik hingga wilayah terkecil (*small area statistics*), Publikasi ini mencoba untuk menampilkan berbagai informasi mengenai Kecamatan Serpong Utara selama tahun 2018. Untuk itu diharapkan Publikasi ini dapat menjadi sumber informasi yang bermanfaat, terutama dalam kaitannya dengan proses pembangunan di Kecamatan Serpong Utara.

Informasi yang ditampilkan dalam publikasi ini diantaranya meliputi keadaan geografi, pemerintahan, penduduk, masalah sosial, pertanian, industri dan perdagangan, serta perhubungan dan komunikasi. Kami sepenuhnya menyadari bahwa publikasi ini masih jauh dari sempurna, untuk itu saran dan kritik yang bersifat konstruktif kami harapkan demi penyempurnaan publikasi sejenis pada masa yang akan datang.

Penghargaan dan ucapan terima kasih disampaikan kepada semua pihak yang telah membantu hingga terbitnya publikasi ini. Akhir kata, semoga publikasi ini dapat bermanfaat bagi kita semua

Setu, September 2019
Kepala Badan Pusat Statistik
Kota Tangerang Selatan

R. Achmad Widijanto. S.Si. MM

DAFTAR ISI

Kata Pengantar	v
Daftar Isi	vii
BAB I Kondisi Geografis	1
BAB II Pemerintahan.....	11
BAB III Penduduk dan Tenaga Kerja	25
BAB IV Sosial	35
BAB V Pertanian.....	85
BAB VI Industri dan Perdagangan.....	97
BAB VII Perhubungan dan Komunikasi	109



BAB I

KONDISI GEOGRAFIS

Geographical Conditions



Tabel 1.1 Potensi Fisik Dasar Kecamatan Serpong Utara, 2018*Table Base Physical Potency of Serpong Utara District, 2018*

Potensi Fisik Dasar <i>Base Physical Potency</i>	Keterangan <i>Annotation</i>
(1)	(2)
1. Letak Geografis <i>Geographical position</i>	Dibagian selatan Kota Tangerang Selatan <i>On the south part of South Tangerang Municipality</i>
2. Luas Wilayah <i>Region Area</i>	17,84 km ²
3. Batas-batas <i>Border</i>	
- Sebelah Utara <i>on the North</i>	Kecamatan Pinang <i>Pinang district</i>
- Sebelah Timur <i>on the East</i>	Kecamatan Pondok Aren <i>Pondok Aren district</i>
- Sebelah Selatan <i>on the South</i>	Kecamatan Serpong <i>Serpong District</i>
- Sebelah Barat <i>on the West</i>	Kecamatan Pagedangan <i>TangerangRegency</i>
4. Wilayah Pemerintahan	
- Kelurahan/ <i>Special</i> <i>Village</i>	7 Kelurahan <i>7 Special Village</i>

Sumber : Kantor Kecamatan Serpong Utara

Source : *Serpong Utara District Office*

Tabel 1.2 Luas Wilayah menurut Kelurahan, 2018

Table Region Area by Special Village, 2018

No.	Kelurahan <i>Special Village</i>	Luas Wilayah <i>Region Area</i> (Km ²)	Persentase <i>Percentage (%)</i>
(1)	(2)	(3)	(4)
1	Lengkong Karya	2,10	11,77
2	Jelupang	1,26	7,06
3	Pondok Jagung	2,09	11,72
4	Pondok Jagung Timur	2,25	12,61
5	Pakulonan	2,79	15,64
6	Paku Alam	2,81	15,75
7	Paku Jaya	4,54	25,45
Kecamatan Serpong Utara		17,84	100

Sumber : BPS Kota Tangerang Selatan

Source : *BPS-Statistic of Tangerang Selatan Municipality*

Tabel 1.3 Luas Wilayah menurut Penggunaan di Kecamatan Serpong Utara, 2018
Table Luas Wilayah menurut Penggunaan di Kecamatan Serpong Utara, 2018
Region Area by Used in Serpong Utara District, 2018

No.	Kelurahan <i>Special Village</i>	Luas Lahan <i>Area (Ha)</i>		Jumlah <i>Total</i>
		Sawah	Darat	
(1)	(2)	(3)	(4)	(5)
1	Lengkong Karya	6	204	210
2	Jelupang	-	126	126
3	Pondok Jagung	-	209	209
4	Pondok Jagung Timur	4	221	225
5	Pakulonan	-	279	279
6	Paku Alam	-	281	281
7	Paku Jaya	-	454	454
Kecamatan Serpong Utara		10	1 784	1 784

Sumber : BPS Kota Tangerang Selatan

Source : BPS-Statistic of Tangerang Selatan Municipalit

Tabel 1.4 **Persentase Kelurahan menurut Topografi di Kecamatan Serpong Utara, 2018**
Table *Percentage Special Village by Topography in Serpong Utara District, 2018*

No.	Kelurahan <i>Special Village</i>	Pantai <i>Beach</i>	Bukan Pantai <i>Not Beach</i>		
			Lembah <i>Valley</i>	Lereng <i>Slope</i>	Dataran <i>Flat</i>
(1)	(2)	(3)	(4)	(5)	(6)
1	Lengkong Karya	-	-	-	100
2	Jelupang	-	-	-	100
3	Pondok Jagung	-	-	-	100
4	Pondok Jagung Timur	-	-	-	100
5	Pakulonan	-	-	-	100
6	Paku Alam	-	-	-	100
7	Paku Jaya	-	-	-	100
Kecamatan Serpong Utara					100

Sumber : Kantor Kecamatan Serpong Utara

Source : *Serpong Utara District Office*

Tabel 1.5 Kelurahan menurut Ketinggian di Kecamatan Serpong Utara, 2018
Table Special Village by Altitude Place in Serpong Utara District, 2018

No.	Kelurahan <i>Special Village</i>	Ketinggian Tempat <i>Altitude</i>	
		Meter dpl <i>above the sea level (m)</i>	Kategori *) <i>Category</i>
(1)	(2)	(3)	(4)
1	Lengkong Karya	35	dpl
2	Jelupang	31	dpl
3	Pondok Jagung	30	dpl
4	Pondok Jagung Timur	28	dpl
5	Pakulonan	29	dpl
6	Paku Alam	22	dpl
7	Paku Jaya	25	dpl

Sumber : BPP Kecamatan Serpong Utara

Source : BPP Serpong Utara District

*) Ket: dpl : di atas permukaan laut

Tabel 1.6 **Persentase Kelurahan menurut Topografi di Kecamatan Serpong Utara, 2018**
Table *Percentage Special Village by Topography in Serpong Utara District, 2018*

No.	Kelurahan <i>Special Village</i>	Topografi <i>Topography (%)</i>	
		Datar <i>Flat Area</i>	Berbukit <i>Hilly Area</i>
(1)	(2)	(3)	(4)
1	Lengkong Karya	100	-
2	Jelupang	100	-
3	Pondok Jagung	100	-
4	Pondok Jagung Timur	100	-
5	Pakulonan	100	-
6	Paku Alam	100	-
7	Paku Jaya	100	-

Sumber : Kantor Kecamatan Serpong Utara
Source : *Serpong Utara District Office*

Tabel 1.7 Jarak Antar Kantor Kelurahan di Kecamatan Serpong Utara , 2018
Table

Distance Among Special Village Office in Serpong Utara District, 2018

	Kota	Kecamatan	Lengkong karya	Jelupang	Pondok Jagung	Pondok Jagung Timur	Pakulonon	Paku Alam	Paku Jaya
Kota		10,00	8,00	9,00.	10,00	10,00.	11,00	12,00.	13,00
Kecamatan	10,00		2,00	1,00	3,00	4,00	4,00	5,00	5,00
Lengkong Karya	8,00	2,00		1,00	3,00	3,00	4,00	5,00	5,00
Jelupang	9,00	1,00	1,00		2,00	3,00	4,00	5,00	5,00
Pondok Jagung	10,00.	3,00	3,00	2,00		3,00	2,00	3,00	4,00
Pondok Jagung Timur	10,00	4,00	3,00	3,00	3,00		3,00	3,00	3,00
Pakulonon	11,00	4,00	4,00	4,00	2,00	3,00		2,00	3,00
Paku alam	12,00.	5,00	5,00	5,00	3,00	3,00	2,00		1,00
Paku Jaya	13,00	5,00	5,00	5,00	4,00	3,00	3,00	1,00	

Sumber : Kantor Kecamatan Serpong Utara

Source : Serpong Utara District Office

Tabel 1.8 **Jarak Kantor Kelurahan ke Kantor Kecamatan yang Membawahi , 2018**
Table *Distance Between Special Village to District Office 2018*

No.	Kelurahan <i>Special Village</i>	Jarak ke Kantor Kecamatan <i>Distance to District Office</i>		
		< 5 Km	5 – 10 Km	> 10 Km
(1)	(2)	(3)	(4)	(5)
1	Lengkong Karya	√	-	-
2	Jelupang	√	-	-
3	Pondok Jagung	√	-	-
4	Pondok Jagung Timur	√	-	-
5	Pakulonan	√	-	-
6	Paku Alam	-	√	-
7	Paku Jaya	-	√	-
Kecamatan Serpong Utara		5	2	-

Sumber : Kantor Kecamatan Serpong Utara
Source : *Serpong Utara District Office*

Tabel 1.9 Luas Wilayah menurut Penggunaan, 2018*Table Region Area by Utilising, 2018*

No.	Penentuan Batas <i>Determining Limits</i>	Luas Wilayah <i>Wide Region</i> (Ha / m ²)
(1)	(2)	(3)
1	Luas Pemukiman	-
2	Luas Persawahan	-
3	Luas Perkebunan	-
4	Luas Kuburan	-
5	Luas Pekarangan	-
6	Luas Taman	-
7	Perkantoran	-
8	Luas Prasarana Umum Lainnya	-
Total Luas		17,84

Sumber : Kantor Kecamatan Serpong Utara

Source : *Serpong Utara District Office*

<https://tangselkota.bps.go.id>



BAB II

PEMERINTAHAN

Government



Tabel 2.1 Status Pemerintahan dan Klasifikasi Kelurahan di Kecamatan Serpong Utara, 2018
Government Status and Special Village Classification in Serpong Utara District, 2018

No.	Kelurahan <i>Special Village</i>	Status Pemerintahan <i>Government Status</i>	Klasifikasi <i>Classification</i>	
			Perkotaan <i>Urban</i>	Kelurahan <i>Rural</i>
(1)	(2)	(3)	(4)	(5)
1	Lengkong Karya	Kelurahan	√	–
2	Jelupang	Kelurahan	√	–
3	Pondok Jagung	Kelurahan	√	–
4	Pondok Jagung Timur	Kelurahan	√	–
5	Pakulonan	Kelurahan	√	–
6	Paku Alam	Kelurahan	√	–
7	Paku Jaya	Kelurahan	√	–

Sumber : Kantor Kecamatan Serpong Utara
 Source : *Serpong Utara District Office*

Tabel 2.2 Keadaan Gedung Kantor Kelurahan menurut Standar Gedung dan Kepemilikan, 2018
Number of Special Village Building by Building Standard and Ownership Status, 2018

No.	Kelurahan <i>Special Village</i>	Standar <i>Standard</i>		Status Kepemilikan <i>Ownership Status</i>		
		Ya <i>Yes</i>	Tidak <i>No</i>	Pemerintah <i>Government</i>	Pinjam, Sewa, Kontrak <i>Rental</i>	Swada ya <i>Society Indept</i>
(1)	(2)	(3)	(4)	(5)	(6)	(7)
1	Lengkong Karya	√	-	√	-	-
2	Jelupang	√	-	√	-	-
3	Pondok Jagung	√	-	√	-	-
4	Pondok Jagung Timur	√	-	√	-	-
5	Pakulonan	√	-	√	-	-
6	Paku Alam	√	-	√	-	-
7	Paku Jaya	√	-	√	-	-

Sumber : Kantor Kecamatan Serpong Utara
 Source : *Serpong Utara District Office*

Tabel 2.3 Jumlah Aparat Kelurahan yang Bekerja di Kantor Kelurahan , 2017
Table Number of Employee who Work in Special Village Office, 2017

No.	Kelurahan <i>Special Village</i>	Status		Jumlah <i>Total</i>
		<i>Status</i>		
		PNS <i>Permanent</i>	Non PNS/Not <i>Permanent</i>	
(1)	(2)	(3)	(4)	(5)
1	Lengkong Karya	1	17	18
2	Jelupang	1	18	19
3	Pondok Jagung	1	17	18
4	Pondok Jagung Timur	1	17	18
5	Pakulonan	2	15	17
6	Paku Alam	1	17	18
7	Paku Jaya	1	16	17
Kecamatan Serpong Utara		8	117	125

Sumber : Kantor Kecamatan Serpong Utara
 Source : *Serpong Utara District Office*

Tabel 2.4 Jumlah Pos Polisi, Anggota Linmas, dan Pos Kamling di Kecamatan Serpong Utara, 2018

Number of Civil Defense Members, Police Post, and PosKamling in Serpong Utara District, 2018

No.	Kelurahan <i>Special Village</i>	Pos Polisi <i>Police Post</i>	Anggota Linmas <i>Civ.def.members</i>	Pos Kamling
(1)	(2)	(3)	(4)	(5)
1	Lengkong Karya	1	18	NA NA
2	Jelupang	1	12	
3	Pondok Jagung	-	11	NA
4	Pondok Jagung Timur	1	11	NA
5	Pakulonon	-	11	NA
6	Paku Alam	-	11	NA
7	Paku Jaya	1	12	NA
Kecamatan Serpong Utara		4	86	NA

Sumber : Kantor Kecamatan Serpong Utara

Source : *Serpong Utara District Office*

Tabel 2.5 Kelurahan menurut Fasilitasnya di Kecamatan Serpong Utara, 2018
Table Number of Employee who Work in Special Village Office, 2018

No.	Kelurahan <i>Special Village</i>	Kantor Kelurahan <i>Special Village Office</i>		Aula kantor <i>Special Village Hall</i>	
		Ada Yes	Tidak No	Ada Yes	Tidak No
(1)	(2)	(3)	(4)	(5)	(6)
1	Lengkong Karya	√	–	√	–
2	Jelupang	√	–	√	–
3	Pondok Jagung	√	–	√	–
4	Pondok Jagung Timur	√	–	√	–
5	Pakulonon	√	–	√	–
6	Paku Alam	√	–	√	–
7	Paku Jaya	√	–	√	–

Sumber : Kantor Kecamatan Serpong Utara
 Source : *Serpong Utara District Office*

Tabel 2.6 Jumlah RT/RW dan Nama Satuan Lingkungan Setempat (SLS) menurut Kelurahan di Kecamatan Serpong Utara, 2017

Number of RT/RW and Name Unit Local Area by Special Village in Serpong Utara District, 2017

No.	Kelurahan <i>Special Village</i>	Jumlah <i>Total</i>		Nama <i>Name SLS</i>
		Rukun Tetangga (RT)	Rukun Warga (RW)	
(1)	(2)	(3)	(4)	(5)
1	Lengkong Karya	30	11	RT
2	Jelupang	92	15	RT
3	Pondok Jagung	64	18	RT
4	Pondok Jagung Timur	64	15	RT
5	Pakulonan	35	9	RT
6	Paku Alam	55	15	RT
7	Paku Jaya	126	24	RT
Kecamatan Serpong Utara		466	105	-

Sumber : Kantor Kecamatan Serpong Utara

Source : *Serpong Utara District Office*

Tabel 2.7 Nama Kepala Kelurahan dan Alamat Kantor Kelurahan di
Table **Kecamatan Serpong Utara, 2017**

*The Name of Head Special Village and Address Special
 Village Office in Serpong Utara District, 2017*

No.	Kelurahan <i>Special Village</i>	Nama Kepala Kelurahan <i>Head of Special Village</i>	Alamat Kantor <i>Address of Special Village Office</i>
(1)	(2)	(3)	(4)
1	Lengkong Karya	H Nasir Husin	Jl Lengkong Karya
2	Jelupang	Haryadi Marhali,S.SOS	Jl Griya Asri
3	Pondok Jagung	H.Oo Madiyah Sugianto	Jl Ry Serpong
4	Pondok Jagung Timur	H Djasan	Jl.Mutiara
5	Pakulonan	H.Muadi Hadi,SE	Jl Raya Serpong
6	Paku Alam	H Sulaeman	Jl Griya Hijau
7	Paku Jaya	Dahlan, S.Sos	Jl Bayangkara I

Sumber : Kantor Kecamatan Serpong Utara

Source : *Serpong Utara District Office*

Tabel 2.8 Jumlah Aparat Pemerintahan Kecamatan menurut Status dan Jenis Kelamin di Kecamatan Serpong Utara 2017
Table **Number of Employee who Work in Serpong Utara District by Status and Sex, 2017**

Status Pegawai <i>Employee Status</i>	Laki-laki <i>Man</i>	Perempuan <i>Woman</i>	Jumlah <i>Total</i>
(1)	(2)	(3)	(4)
PNSD	13	2	15
TKK	9	3	12
TKS	37	10	47
Jumlah	52	15	67

Sumber : Kantor Kecamatan Serpong Utara

Source : *Ciputa District Office*

Keterangan : PNS = Pegawai Negeri Sipil

TKS = Tenaga Kerja Sukarela

Tabel 2.9 Jumlah Aparat Kecamatan menurut Tingkat Pendidikan di Kecamatan Serpong Utara, 2017
Number of Employee who Work in Serpong Utara District by Education, 2017

Tingkat Pendidikan <i>Level of Education</i>	Laki-laki <i>Man</i>	Perempuan <i>Woman</i>	Jumlah <i>Total</i>
(1)	(2)	(3)	(4)
SD dan Sederajat	2	-	2
SLTP dan Sederajat	2	-	2
SMU dan Sederajat	22	6	28
Akademi	2	-	2
Perguruan Tinggi	24	9	33
Jumlah	52	15	67

Sumber : Kantor Kecamatan Serpong Utara
 Source : Serpong Utara District Office

Tabel 2.10 Jumlah PNS di Kecamatan Serpong Utara menurut
Tingkat Golongan, 2017

Number of PNS in Serpong Utara District by Rank, 2017

Golongan Rank	Laki-laki Man	Perempuan Woman	Jumlah Total
(1)	(2)	(3)	(4)
Gol IV	2	-	2
Gol III	17	4	21
Gol II	3	-	3
Gol I	-	-	-
Jumlah	22	4	26

Sumber : Kantor Kecamatan Serpong Utara

Source : Serpong Utara District Offi

Tabel 2.11 Jumlah PNS di Kecamatan Serpong Utara menurut Kelompok Umur, 2017
Number of PNS in Serpong Utara District by Age Group, 2017

Kelompok Umur (Tahun) <i>Age Group (years)</i>	Laki-laki <i>Man</i>	Perempuan <i>Woman</i>	Jumlah <i>Total</i>
(1)	(2)	(3)	(4)
< 20	-	-	-
20 – 24	-	-	-
25 – 29	1	-	1
30 – 34	-	-	-
35 – 39	7	1	8
40 – 44	8	3	11
45 – 49	3	-	3
50 – 54	3	-	3
55 +	-	-	-
Jumlah	22	4	26

Sumber : Kantor Kecamatan Serpong Utara

Source : *Serpong Utara District Office*

Tabel 2.12 Jumlah PNS di Kecamatan Serpong Utara menurut Masa Kerja,
 2017

Table

Number of PNSD in Serpong Utara District by Working Periode,
 2017

Masa Kerja (Tahun) Working Periode (years)	Laki-laki Man	Perempuan Woman	Jumlah Total
(1)	(2)	(3)	(4)
≤ 4	-	-	-
5 – 9	1	1	2
10 – 14	16	2	22
15 – 19	2	1	3
20 – 24	3	-	3
25 – 29	-	-	-
30 – 34	-	-	-
35 – 39	-	-	-
40 +	-	-	-
Jumlah	22	4	26

Sumber : Kantor Kecamatan Serpong Utara

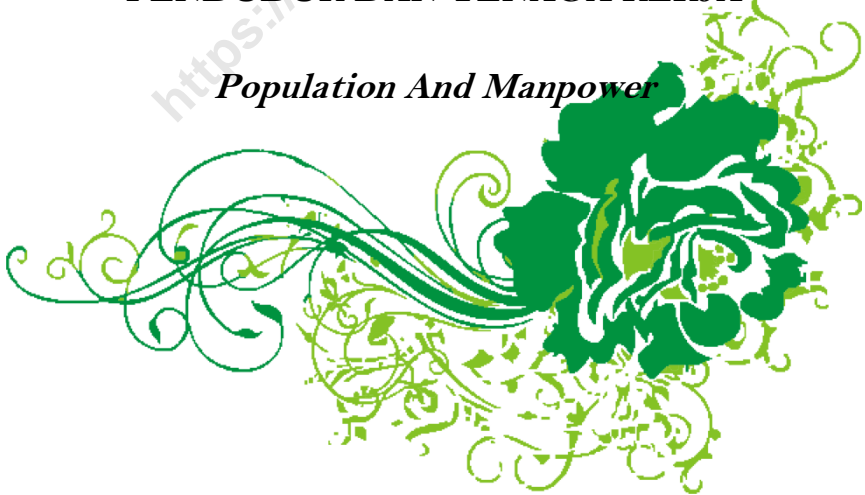
Source : Serpong Utara District Office



BAB III

PENDUDUK DAN TENAGA KERJA

Population And Manpower



Tabel 3.1 Jumlah Penduduk dan Rasio Jenis Kelamin di Kecamatan Serpong Utara, 2018
Population and Sex Ratio in Serpong Utara District, 2018

No.	Kelurahan <i>Special Village</i>	Penduduk/ <i>Population</i>			Rasio Jenis Kelamin Sex ratio
		Laki-laki <i>Man</i>	Perempuan <i>Woman</i>	Jumlah <i>Total</i>	
(1)	(2)	(3)	(4)	(5)	(6)
1	Lengkong Karya	5.167	5.146	10.313	100,41
2	Jelupang	21.023	21.812	42.835	96,38
3	Pondok Jagung	13.639	13.983	27.622	97,54
4	Pondok Jagung Timur	17.275	17.554	34.829	98,41
5	Pakulonon	9.048	8.540	17.588	105,95
6	Paku Alam	8.948	9.151	18.099	97,78
7	Paku Jaya	18.648	18.542	37.190	100,57
Kecamatan Serpong Utara		93.748	94.728	188.476	98,97

Sumber : Proyeksi Penduduk BPS Kota Tangerang Selatan
 Source : *BPS-Statistic of Tangerang Selatan Municipality*

Tabel 3.2 Luas Wilayah dan Rata-rata Penduduk per Km² di Kecamatan Serpong Utara, 2018

Region Area and Average Population per Km² in Serpong Utara District, 2018

No.	Kelurahan <i>Special Village</i>	Luas Wilayah <i>Region Area</i> km ²	Rata-rata Penduduk per Km ² / <i>Average</i> <i>Population per Km²</i>
(1)	(2)	(3)	(4)
1	Lengkong Karya	2,10	4.911
2	Jelupang	1,26	33.996
3	Pondok Jagung	2,09	13.216
4	Pondok Jagung Timur	2,25	15.480
5	Pakulonan	2,79	6.304
6	Paku Alam	2,81	6.441
7	Paku Jaya	4,54	8.192
Kecamatan Serpong Utara		17,84	10.565

Sumber : Proyeksi Penduduk BPS Kota Tangerang Selatan

Source : *BPS-Statistic of Tangerang Selatan Municipality*

Tabel 3.3 Jumlah Rumahtangga dan Rata-rata Penduduk per Rumahtangga di Kecamatan Serpong Utara, 2017
Number of Household and Population Average per Household in Serpong Utara District, 2017

No.	Kelurahan <i>Special Village</i>	Rumahtangga <i>Household</i>	Rata-rata Penduduk per Rumahtangga/ <i>Average Population per Household</i>
(1)	(2)	(3)	(4)
1	Lengkong Karya	2.612	3,95
2	Jelupang	10.404	4,12
3	Pondok Jagung	7.138	3,87
4	Pondok Jagung Timur	7.748	4,50
5	Pakulonan	4.582	3,84
6	Paku Alam	5.012	3,61
7	Paku Jaya	9.102	4,09
Kecamatan Serpong Utara		46.597	4,04

Sumber : Proyeksi Penduduk BPS Kota Tangerang Selatan
 Source : *BPS-Statistic of Tangerang Selatan Municipality*

Tabel 3.4 Perbandingan Jumlah Penduduk dan Luas Wilayah di Kecamatan Serpong Utara, 2018

The Comparison of Population and Area in Serpong Utara District, 2018

No.	Kelurahan <i>Special Village</i>	Penduduk/ <i>Population</i>		Luas Wilayah/ <i>Region Area</i>	
		Jumlah	%	Km ²	%
(1)	(2)	(3)	(4)	(5)	(6)
1	Lengkong Karya	10.313	5,47	2,10	11,77
2	Jelupang	42.835	22,73	1,26	7,06
3	Pondok Jagung	27.622	14,66	2,09	11,72
4	Pondok Jagung Timur	34.829	18,48	2,25	12,61
5	Pakulonan	17.588	9,33	2,79	15,64
6	Paku Alam	18.099	9,60	2,81	15,75
7	Paku Jaya	37.190	19,73	4,54	25,45
Kecamatan Serpong Utara		188.476	100	17,84	100

Sumber : Proyeksi Penduduk BPS Kota Tangerang Selatan

Source : *BPS-Statistic of Tangerang Selatan Municipality*

Tabel 3.5 Penduduk menurut Kelompok Umur di Kecamatan Serpong Utara, 2017
Population by Age Group in Serpong Utara District 2017

No.	Kelurahan <i>Special Village</i>	Kelompok Umur / <i>Age Group</i>				
		0 - 4	5 - 9	10 - 14	15 - 19	20 - 24
(1)	(2)	(3)	(4)	(5)	(6)	(7)
1	Lengkong Karya	996	819	685	901	1.046
2	Jelupang	3.668	4.033	3.259	3.144	3.137
3	Pondok Jagung	2.471	2.403	1.756	1.887	2.748
4	Pondok Jagung Timur	4.109	3.674	2.284	1.972	2.255
5	Pakulonan	1.652	1.355	1.010	1.191	2.280
6	Paku Alam	1.632	1.289	1.093	1.315	2.111
7	Paku Jaya	3.865	3.765	2.690	2.670	2.781
Kecamatan Serpong Utara		18.393	17.338	12.777	13.080	16.358

Sumber : Proyeksi Penduduk BPS Kota Tangerang Selatan

Source : *BPS-Statistic of Tangerang Selatan Municipality*

Tabel / Table 3.5

Lanjutan Tabel
Continued Table

No.	Kelurahan <i>Special Village</i>	Kelompok Umur / <i>Age Group</i>				
		25 - 29	30 - 34	35 - 39	40 - 44	45 - 49
(1)	(2)	(8)	(9)	(10)	(11)	(12)
1	Lengkong Karya	1.026	1.025	829	720	707
2	Jelupang	3.647	4.232	4.588	4.210	3.183
3	Pondok Jagung	2.820	2.787	2.828	2.578	1.712
4	Pondok Jagung Timur	3.164	4.217	4.159	3.266	1.936
5	Pakulonan	2.463	1.937	1.575	1.286	935
6	Paku Alam	2.214	2.008	1.677	1.319	1.212
7	Paku Jaya	3.122	3.841	3.874	3.533	2.572
Kecamatan Serpong Utara		18.456	20.047	19.530	16.912	12.257

Sumber : Proyeksi Penduduk BPS Kota Tangerang Selatan

Source : *BPS-Statistic of Tangerang Selatan Municipality*

Tabel / Table 3.5
Lanjutan Tabel
Continued Table

No.	Kelurahan <i>Special Village e</i>	Kelompok Umur / <i>Age Group</i>			
		50 - 54	55 - 59	60 - 64	65 +
(1)	(2)	(13)	(14)	(15)	(16)
1	Lengkong Karya	559	417	260	323
2	Jelupang	1.961	1.448	921	1.404
3	Pondok Jagung	1.160	929	604	939
4	Pondok Jagung Timur	1.231	958	579	1.025
5	Pakulonan	740	534	252	378
6	Paku Alam	926	620	267	416
7	Paku Jaya	1.737	1.174	668	898
Kecamatan Serpong Utara		8.314	6.080	3.551	5.383

Sumber : Proyeksi Penduduk BPS Kota Tangerang Selatan
Source : BPS-Statistic of Tangerang Selatan Municipality

Tabel 3.6 Penduduk menurut Kelompok Umur dan Jenis Kelamin di Kecamatan Serpong Utara, 2017
Population by Age Group and Sex in Serpong Utara District, 2017

No.	Kelompok Umur <i>Age Group</i>	Jenis Kelamin / Sex		
		Laki-laki/ <i>Man</i>	Perempuan/ <i>Woman</i>	Jumlah/ <i>Total</i>
(1)	(2)	(3)	(4)	(5)
1.	0 – 4	9.318	9.075	18.393
2.	5 – 9	8.855	8.483	17.338
3.	10 – 14	6.503	6.274	12.777
4.	15 – 19	5.929	7.151	13.080
5.	20 – 24	7.621	8.737	16.358
6.	25 – 29	8.922	9.534	18.456
7.	30 – 34	9.880	10.167	20.047
8.	35 – 39	9.556	9.974	19.530
9.	40 – 44	8.728	8.184	16.912
10.	45 – 49	6.377	5.880	12.257
11.	50 – 54	4.487	3.827	8.314
12.	55 – 59	3.224	2.856	6.080
13.	60 – 64	1.885	1.666	3.551
14.	65+	2.463	2.920	5.383
Kecamatan Serpong Utara		93.748	94.728	188.476

Sumber : Proyeksi Penduduk BPS Kota Tangerang Selatan

Source : *BPS-Statistic of Tangerang Selatan Municipality*



BAB IV

SOSIAL

Social



Tabel 4.1.1 Banyaknya Sekolah, Murid, dan Guru TK di Kecamatan Serpong Utara, 2017

Number of Schools, Pupils, and Teachers of Kindergarten School in Serpong Utara District, 2017

No	Keluarahan <i>Special Village</i>	Sekolah <i>Schools</i>		Murid <i>Pupils</i>		Guru <i>Teachers</i>	
		Negeri <i>Public</i>	Swasta <i>Private</i>	Negeri <i>Public</i>	Swasta <i>Private</i>	Negeri <i>Public</i>	Swasta <i>Private</i>
(1)	(2)	(3)	(4)	(5)	(6)	(7)	(8)
1	Lengkong Karya	-	-	-	-	-	-
2	Jelupang	-	14	-	828	-	97
3	Pondok Jagung	-	6	-	275	2	27
4	Pondok Jagung Timur	-	12	-	562	1	46
5	Pakulonan	-	2	-	294	1	30
6	Paku Alam	-	1	-	63	-	8
7	Paku Jaya	-	11	-	426	-	40
Kecamatan Serpong Utara		-	46	-	2 448	4	248

Sumber : UPT Dinas Pendidikan Kecamatan Serpong Utara
 Source : *Education Service of Serpong Utara District*

Tabel 4.1.2 Banyaknya Sekolah, Murid, dan Guru SD di Kecamatan Serpong Utara, 2017
Table Number of Schools, Pupils, and Teachers of Elementary Schools in Serpong Utara District, 2017

No.	Keluarahan <i>Special Village</i>	Sekolah <i>Schools</i>		Murid <i>Pupils</i>		Guru <i>Teachers</i>	
		Negeri <i>Public</i>	Swa sta <i>Priv ate</i>	Negeri <i>Public</i>	Swasta <i>Private</i>	Negeri <i>Public</i>	Swasta <i>Private</i>
(1)	(2)	(3)	(4)	(5)	(6)	(7)	(8)
1	Lengkong Karya	1	2	315	1 233	10	157
2	Jelupang	3	6	1 749	2 366	64	137
3	Pondok Jagung	5	-	2 364	-	99	-
4	Pondok Jagung Timur	1	3	292	468	15	46
5	Pakulonan	3	1	788	764	47	49
6	Paku Alam	2	1	787	102	40	12
7	Paku Jaya	2	-	1 236	-	41	-
Kecamatan Serpong Utara		17	13	7 531	4 933	316	401

Sumber : UPT Dinas Pendidikan Kecamatan Serpong Utara
 Source : *Education Service of Serpong Utara District*

Tabel 4.1.3 Banyaknya Sekolah, Murid, Guru SMP Negeri di Kecamatan Serpong Utara, 2017
Table **Banyaknya Sekolah, Murid, Guru SMP Negeri di Kecamatan Serpong Utara, 2017**
Number of Schools, and Pupils of Public Junior High School in Serpong Utara District, 2017

No	Keluarahan <i>Special Village</i>	Sekolah <i>Schools</i>		Murid <i>Pupils</i>		Guru <i>Teachers</i>	
		Negeri <i>Public</i>	Swasta <i>Private</i>	Negeri <i>Public</i>	Swasta <i>Private</i>	Negeri <i>Public</i>	Swasta <i>Private</i>
(1)	(2)	(3)	(4)	(5)	(6)	(7)	(8)
1	Lengkong Karya	-	-	-	-	-	-
2	Jelupang	-	6	-	1 427	-	NA
3	Pondok Jagung	-	2	-	392	-	NA
4	Pondok Jagung Timur	-	1	-	85	-	NA
5	Pakulonan	-	1	-	73	-	NA
6	Paku Alam	1	1	785	125	39	NA
7	Paku Jaya	1	-	1 072	-	48	-
Kecamatan Serpong Utara		2	11	1 857	2 102	87	-

Sumber : Dinas Pendidikan Kota Tangerang Selatan

Source : Education Service of Tangerang Selatan Municipality

Tabel 4.1.4 Banyaknya Sekolah, Murid, dan Guru SMU di Kecamatan Serpong Utara, 2017

Number of Schools, Pupils, and Teachers of Senior High Schools in Serpong Utara District, 2017

No.	Keluarahan <i>Special Village</i>	Sekolah <i>Schools</i>		Murid <i>Pupils</i>		Guru <i>Teachers</i>	
		Negeri <i>Public</i>	Swa sta <i>Priv ate</i>	Negeri <i>Public</i>	Swasta <i>Private</i>	Negeri <i>Public</i>	Swa sta <i>Priv ate</i>
(1)	(2)	(3)	(4)	(5)	(6)	(7)	(8)
1	Lengkong Karya	-	-	-	-	-	-
2	Jelupang	-	1	-	511	-	NA
3	Pondok Jagung	1	1	784	174	31	23
4	Pondok Jagung Timur	-	-	-	-	-	-
5	Pakulonan	-	1	-	533	-	NA
6	Paku Alam	-	-	-	-	-	-
7	Paku Jaya	-	-	-	-	-	-
Kecamatan Serpong Utara		1	3	784	1 218	31	-

Sumber : Dinas Pendidikan Kota Tangerang Selatan

Source : *Education Service of Tangerang Selatan Municipality*

Tabel 4.1.5 Banyaknya Sekolah, Murid, dan Guru SMK di Kecamatan Serpong Utara, 2017

Number of Schools, Pupils, and Teachers of Vocational School in Serpong Utara District, 2017

No.	Keluarahan <i>Special Village</i>	Sekolah <i>Schools</i>		Murid <i>Pupils</i>		Guru <i>Teachers</i>	
		Negeri <i>Public</i>	Swasta <i>Private</i>	Negeri <i>Public</i>	Swasta <i>Private</i>	Negeri <i>Public</i>	Swasta <i>Private</i>
(1)	(2)	(3)	(4)	(5)	(6)	(7)	(8)
1	Lengkong Karya	-	-	-	-	-	-
2	Jelupang	-	-	-	-	-	-
3	Pondok Jagung	-	1	-	1 836	-	99
4	Pondok Jagung Timur	-	-	-	-	-	-
5	Pakulonan	-	1	-	128	-	NA
6	Paku Alam	-	1	-	157	-	NA
7	Paku Jaya	-	-	-	-	-	-
Kecamatan Serpong Utara		2		-	2 121	-	99

Sumber : Dinas Pendidikan Kota Tangerang Selatan

Source : *Education Service of Tangerang Selatan Municipality*

Tabel 4.1.6 Banyaknya Universitas, Mahasiswa, dan Dosen di Kecamatan Serpong Utara, 2017
Number of University, Students, and Lecture in Serpong Utara District, 2017

No.	Keluarahan <i>Special Village</i>	Universitas <i>University</i>		Mahasiswa <i>Student</i>		Dosen <i>Lecture</i>	
		Negeri <i>Public</i>	Swas ta <i>Priva te</i>	Negeri <i>Public</i>	Swa sta <i>Priv ate</i>	Negeri <i>Public</i>	Swas ta <i>Priva te</i>
(1)	(2)	(3)	(4)	(5)	(6)	(7)	(8)
1	Lengkong Karya	-	-	-	-	-	-
2	Jelupang	-	-	-	--	-	-
3	Pondok Jagung	-	-	-	-	-	-
4	Pondok Jagung Timur	-	-	-	-	-	-
5	Pakulonan	-	1	-	NA	-	NA
6	Paku Alam	-	-	-	-	-	-
7	Paku Jaya	-	-	-	-	-	-
Kecamatan Serpong Utara		-	1	-	NA	-	NA

Sumber : Dinas Pendidikan Kota Tangerang Selatan

Source : *Education Service of Tangerang Selatan Municipality*

Tabel 4.2.1 Banyaknya Fasilitas Kesehatan di Kecamatan Serpong Utara, 2017

Number of Health Facility in Serpong Utara District, 2017

No.	Kelurahan <i>Special Village</i>	Rumah Sakit <i>Hospital</i>	Rumah Bersalin <i>Maternal Hospital</i>	Puskesmas <i>Public Health Centre</i>	Pustu <i>Secondary PHC</i>
(1)	(2)	(3)	(4)	(5)	(6)
1	Lengkong Karya	-	-	-	-
2	Jelupang	-	5	-	-
3	Pondok Jagung	1	6	1	-
4	Pondok Jagung Timur	-	-	-	1
5	Pakulonan	-	1	-	-
6	Paku Alam	-	3	1	-
7	Paku Jaya	-	1	-	1
Kecamatan Serpong Utara		1	16	2	2

Sumber : Puskesmas Kecamatan Serpong Utara

Source : *Public Health Centre of Serpong Utara District*

Tabel 4.2.2 Banyaknya Fasilitas Kesehatan Lainnya di Kecamatan Serpong Utara, 2017
Number of The Other Health Facility in Serpong Utara District, 2017

No.	Keluurahan <i>Sub ditRICT</i>	Praktek Dokter <i>Doctor</i>	Balai Pengoba tan	Posyandu <i>Integrated Serving Post</i>	Apotek <i>Dispen sary</i>	Toko Obat <i>Drug Store</i>
(1)	(2)	(3)	(4)	(5)	(6)	(7)
1	Lengkong Karya	4	4	5	6	3
2	Jelupang	5	-	11	10	15
3	Pondok Jagung	5	2	11	4	-
4	Pondok Jagung Timur	6	-	16	2	3
5	Pakulonon	1	-	10	1	1
6	Paku Alam	4	1	11	8	2
7	Paku Jaya	-	1	13	10	10
Kecamatan Serpong Utara		25	8	77	41	34

Sumber : Puskesmas Kecamatan Serpong Utara

Source : *Public Health Centre of Serpong Utara District*

Tabel 4.2.3 Banyaknya Tenaga Kesehatan yang Tinggal di Kecamatan Serpong Utara, 2017

Number of Paramedic who Stay in Serpong Utara District, 2017

No.	Keluarahan <i>Special Village</i>	Dokter <i>Doctor</i>	Bidan <i>Midwife</i>	Perawat <i>Nurse</i>	Dukun Bayi <i>Traditional Healer</i>
(1)	(2)	(3)	(4)	(5)	(6)
1	Lengkong Karya	8	3	-	2
2	Jelupang	38	12	5	4
3	Pondok Jagung	1	7	-	1
4	Pondok Jagung Timur	3	4	-	2
5	Pakulonan	5	2	-	-
6	Paku Alam	6	3	4	2
7	Paku Jaya	13	25	30	-
Kecamatan Serpong Utara		74	56	39	11

Sumber : Puskesmas Kecamatan Serpong Utara

Source : *Public Health Centre of Serpong Utara District*

Tabel 4.2.4 Banyaknya Bayi yang Diimunisasi menurut Jenis Imunisasi di Kecamatan Serpong Utara, 2017
Number of Immunized Babies by Kind in Serpong Utara District, 2017

No.	Keluarahan <i>Special Village</i>	Campak <i>Measles</i>	BCG <i>BCG</i>	Polio/ <i>Polio</i>		Jumlah <i>Total</i>
				III	IV	
(1)	(2)	(3)	(4)	(5)	(6)	(7)
1	Lengkong Karya	-	-	-	-	-
2	Jelupang	-	-	-	-	-
3	Pondok Jagung	-	-	-	-	-
4	Pondok Jagung Timur	-	-	-	-	-
5	Pakulonon	495	449	-	-	944
6	Paku Alam	560	546	-	-	1 106
7	Paku Jaya	588	652	-	-	1 240
Kecamatan Serpong Utara		1 643	1 647	-	-	3 290

Sumber : Puskesmas Kecamatan Serpong Utara

Source : *Public Health Centre of Serpong Utara District*

Tabel/Table 4.2.4

Lanjutan Tabel
Continued Table

No.	Keluarahan <i>Special Village</i>	DPT			Jumlah <i>Total</i>
		<i>Diphtheia Paratypus Tetanus</i>			
		I	II	III	
(1)	(2)	(8)	(9)	(10)	(11)
1	Lengkong Karya	-	-	-	-
2	Jelupang	-	-	-	-
3	Pondok Jagung	-	-	-	-
4	Pondok Jagung Timur	-	-	-	-
5	Pakulonan	572	-	564	1 136
6	Paku Alam	557	-	556	1 113
7	Paku Jaya	648	-	610	1 258
Kecamatan Serpong Utara		1 777		1 730	3 507

Sumber : Puskesmas Kecamatan Serpong Utara

Source : *Public Health Centre of Serpong Utara District*

Tabel 4.2.5 Banyaknya Kunjungan Pasien di Puskesmas di Kecamatan Serpong Utara, 2017
Table
Number of Patients Visiting Public Health Center in Serpong Utara District, 2017

No.	Bulan Month	Bayar Pay	Jamks	Kader/ Lansai	Luar Gedu ng	ASKES **)	Gratis *)
(1)	(2)	(3)	(4)	(5)	(6)	(7)	(8)
1.	Januari	-	-	-	-	-	-
2.	Pebruari	-	-	-	-	-	-
3.	Maret	-	-	-	-	-	-
4.	April	-	-	-	-	-	-
5.	Mei	-	-	-	-	-	-
6.	Juni	-	-	-	-	-	-
7.	Juli	-	-	-	-	-	-
8.	Agustus	-	-	-	-	-	-
9.	September	-	-	-	-	-	-
10.	Oktober	-	-	-	-	-	-
11.	Nopember	-	-	-	-	-	-
12.	Desember	-	-	-	-	-	-
Kecamatan Serpong Utara		-	-	-	-	-	-

Sumber : Puskesmas Kecamatan Serpong Utara

Source : Public Health Centre of Serpong Utara District

*) Gratis JPS-BK : Jaring Pengaman Sosial Kesehatan/Social Safety Net for Health

***) ASKES : Asuransi Kesehatan/Health Insurance

Tabel 4.2.6 Jumlah Keadaan Gizi Balita menurut Status dan Kelurahan/Kelurahan di Kecamatan Serpong Utara , 2017
Table Number Baby Nutrition by Status and Special Village in Serpong Utara District, 2017

No.	Kelurahan <i>Special Village</i>	Sasaran <i>Target</i>	Ditimbang <i>Weighted</i>	Keadaan Gizi <i>Nutrition Situation</i>			
				Baik <i>Good</i>	Buruk <i>Poor</i>	Kurang <i>Pair</i>	Gizi lebih <i>Excellent</i>
(1)	(2)	(3)	(4)	(5)	(6)	(7)	(8)
1	Lengkong Karya	-	-	-	-	-	-
2	Jelupang	-	-	-	-	-	-
3	Pondok Jagung	-	-	-	-	-	-
4	Pondok Jagung Timur	-	-	-	-	-	-
5	Pakulonan	1 590	1 402	1 350	1	45	4
6	Paku Alam	1 919	1 592	1 522	1	60	8
7	Paku Jaya	2 830	2 400	2 344	0	55	5

Sumber : Puskesmas Kecamatan Serpong Utara

Source : *Public Health Centre of Serpong Utara District*

Tabel 4.2.7 Persentase Keadaan Gizi Balita menurut Status dan Kelurahan di Kecamatan Serpong Utara, 2017
Number Baby Nutrition by Status and Special Village in Serpong Utara District, 2017

No.	Kelurahan <i>Special Village</i>	Ditim bang <i>Weigh ted</i>	Keadaan Gizi <i>Nutrition Situation</i>			
			Baik <i>Good</i>	Buruk <i>Poor</i>	Kurang <i>Pair</i>	Gizi lebih <i>Excellent</i>
(1)	(2)	(3)	(4)	(5)	(6)	(7)
1	Lengkong Karya	-	-	-	-	-
2	Jelupang	-	-	-	-	-
3	Pondok Jagung	-	-	-	-	-
4	Pondok Jagung Timur	-	-	-	-	-
5	Pakulonan	1 408	96,16	0,07	3,34	0,43
6	Paku Alam	1 599	95,44	0,06	3,94	0,56
7	Paku Jaya	2 409	97,22	0	2,49	0,29

Sumber : Puskesmas Kecamatan Serpong Utara
 Source : *Public Health Centre of Serpong Utara District*

Tabel 4.2.8 Jumlah Kunjungan Ibu Hamil, Persalinan, dan Bayi Lahir di Puskesmas, 2017

Number of Visiting Pregnant Women, Giving Birth and Born Baby in Public Health Center, 2017

No.	Uraian / Explanation	2017
(1)	(2)	(3)
1.	Kunjungan Ibu Hamil <i>Visiting Pregnant Women</i>	4 036
2.	Persalinan <i>Giving Birth</i>	3 610
	- Normal/ <i>Normal</i>	
	- Dengan Tindakan/ <i>by Cases</i>	
3.	Bayi Lahir <i>Born Baby</i>	3 602
	- Hidup/ <i>Live</i>	3 602
	- Mati/ <i>Death</i>	-

Sumber : Puskesmas Kecamatan Serpong Utara
 Source : *Public Health Centre of Serpong Utara District*

Tabel 4.2.9 Jumlah Tenaga Medis and Non Medis di Puskesmas Serpong Utara, 2017
Table Number of Medical Personnel, and Non Medical Personnel in Public Health Center, 2017

No.	Uraian / Explanation	2017
(1)	(2)	(3)
1.	Tenaga Medis / Medical Personnel	
	- Dokter Spesialis/ <i>Doctor Specialist</i>	-
	- Dokter Umum/ <i>General Physician</i>	13
	- Dokter Gigi/ <i>Dentist</i>	3
	- Perawat/ <i>Nurse</i>	15
	- Bidan/ <i>Midwife</i>	23
	- Tenaga Lain/ <i>Others</i>	4
2.	Tenaga Non Medis / <i>Non Medical Personal</i>	18
Kecamatan Serpong Utara		76
Sumber	: Puskesmas Kecamatan Serpong Utara	
Source	: <i>Public Health Centre of Serpong Utara District</i>	

Tabel 4.2.10 Jumlah Jiwa Penerima Kartu Sehat / Kartu Peserta Jamkesmas di Serpong Utara , 2014
Number of Person whom Jamkesmas Card in Serpong Utara, 2014

No.	Kelurahan <i>Special Village</i>	Penerima Kartu Sehat	
		Jiwa <i>Person</i>	Persentase <i>Percentage</i>
(1)	(2)	(3)	(4)
1	Lengkong Karya	1 257	16,19
2	Jelupang	1 527	19,67
3	Pondok Jagung	1 685	21,71
4	Pondok Jagung Timur	965	12,43
5	Pakulonan	518	6,67
6	Paku Alam	892	11,49
7	Paku Jaya	919	11,84
Kecamatan Serpong Utara		7 763	100,00

Sumber : Puskesmas Kecamatan Serpong Utara

Source : *Public Health Centre of Serpong Utara District*

Tabel 4.2.11 Kelurahan/Kelurahan menurut Saluran Pembuangan Limbah Rumah tangga, 2018
Table Special Village by Sewage System of Household Waste 2018

No.	Kelurahan <i>Special Village</i>	Lancar <i>Smoothly</i>	Tergenang <i>Stagnant</i>	Tidak Ada <i>None</i>
(1)	(2)	(3)	(4)	(5)
1	Lengkong Karya	V	-	-
2	Jelupang	V	-	-
3	Pondok Jagung	V	-	-
4	Pondok Jagung Timur	V	-	-
5	Pakulonan	V	-	-
6	Paku Alam	V	-	-
7	Paku Jaya	V	-	-

Sumber : Kantor Kelurahan se-Kecamatan Serpong Utara
 Source : *Special Village Office in Serpong Utara_ District*

Tabel 4.2.12 Sumber Air Untuk Mandi dan Cuci Penduduk di Kecamatan Serpong Utara, 2018
Water Resources for Daily Requirement and Consumption in Serpong Utara, 2018

No.	Kelurahan <i>Special Village</i>	Untuk Mandi dan Cuci <i>For Daily Requirement</i>				
		Ledeng <i>Plumbing</i>	Sumur/ Pompa <i>Well/Pump</i>	Sungai <i>River</i>	Hujan <i>Rain</i>	Lain nya <i>Others</i>
(1)	(2)	(3)	(4)	(5)	(6)	(7)
1	Lengkong Karya	V	V	-	-	-
2	Jelupang	V	V	-	-	-
3	Pondok Jagung	V	V	-	-	-
4	Pondok Jagung Timur	V	V	-	-	-
5	Pakulonan	V	V	-	-	-
6	Paku Alam	V	V	-	-	-
7	Paku Jaya	V	V	-	-	-

Sumber : Kantor Kelurahan se-Kecamatan Serpong Utara
 Source : *Special Village Office in Serpong Utara District*

Tabel 4.2.13 Jumlah Kelurahan menurut Kondisi Air Tanah di Kecamatan Serpong Utara 2018
Table Number of Special Village by Inland Water Condition in Serpong Utara, 2018

No.	Kelurahan <i>Special Village</i>	Air Tanah Payau <i>Salty Inland Water</i>			Tercemar Air Laut <i>Poluted Sea Water</i>	
		Seluruhnya <i>Completely</i>	Sebagian <i>Partly</i>	Tidak Ada <i>None</i>	Ya <i>Yes</i>	Tidak <i>No</i>
(1)	(2)	(3)	(4)	(5)	(6)	(7)
1	Lengkong Karya	-	-	V	-	V
2	Jelupang	-	-	V	-	V
3	Pondok Jagung	-	-	V	-	V
4	Pondok Jagung Timur	-	-	V	-	V
5	Pakulonan	-	-	V	-	V
6	Paku Alam	-	-	V	-	V
7	Paku Jaya	-	-	V	-	V

Sumber : Kantor Kelurahan se-Kecamatan Serpong Utara
 Source : *Special Village Office in Serpong Utara District*

Tabel 4.2.14 Jenis Jamban Sebagian Besar Keluarga menurut Kelurahan di Kecamatan Serpong Utara 2018
Type of Toilet Use by Majority of Household in Serpong Utara, 2018

No.	Kelurahan <i>Special Village</i>	Jamban yang Digunakan <i>Toilet Use</i>			
		Sendiri <i>Private</i>	Bersama <i>Share</i>	Umum <i>Public</i>	Bukan Jamban <i>Non Toilet</i>
(1)	(2)	(3)	(4)	(5)	(6)
1	Lengkong Karya	V	-	-	-
2	Jelupang	V	-	-	-
3	Pondok Jagung	V	-	-	-
4	Pondok Jagung Timur	V	-	-	-
5	Pakulonan	V	-	-	-
6	Paku Alam	V	-	-	-
7	Paku Jaya	V	-	-	-
Kecamatan Serpong Utara		7	-	-	-

Sumber : Kantor Kelurahan se-Kecamatan Serpong Utara
 Source : *Special Village Office in Serpong Utara District*

Tabel 4.2.15 Bahan Bakar yang Digunakan Sebagian Besar Keluarga menurut Kelurahan di Kecamatan Serpong Utara, 2018
Fuel Use by Majority of Household in Serpong Utara, 2018

No.	Kelurahan <i>Special Village</i>	Bahan Bakar yang Digunakan <i>Fuel Use</i>			
		Gas Kota/LPG <i>Gas/LPG</i>	Minyak Tanah <i>Kerosene</i>	Kayu Bakar <i>Firewood</i>	Lainnya <i>Others</i>
(1)	(2)	(3)	(4)	(5)	(6)
1	Lengkong Karya	V	-	-	-
2	Jelupang	V	-	-	-
3	Pondok Jagung	V	-	-	-
4	Pondok Jagung Timur	V	-	-	-
5	Pakulonan	V	-	-	-
6	Paku Alam	V	-	-	-
7	Paku Jaya	V	-	-	-
Kecamatan Serpong Utara		7	-	-	-

Sumber : Kantor Kelurahan se-Kecamatan Serpong Utara
 Source : *Special Village Office in Serpong Utara District*

Tabel 4.3.1 Banyaknya Peserta KB menurut Alat KB MJP yang Digunakan di Kecamatan Serpong Utara 2017
Number of Acceptors by Contraception Used in Serpong Utara, 2017

No.	Unit Kerja	Alat KB Contraception				Jumlah MJP
		IUD	MOP	MOW	Implant	
(1)	(2)	(3)	(4)	(5)	(6)	(7)
1	Puskesmas Pondok Jagung	420	83	-	306	809
2	Puskesmas Paku Alam	502	-		143	645
Kecamatan Serpong Utara		922	83	-	449	1 454

Sumber : Kantor Kecamatan Serpong Utara
 Source : Serpong Utara_ District Office

Tabel 4.3.2 Banyaknya Peserta KB menurut Alat KB Non MJP yang Digunakan di Kecamatan Serpong Utara 2017
Number of Acceptors by Contraception Used is non Long Term Method in Serpong Utara District, 2017

No.	Unit Kerja	Alat KB <i>Contraception</i>			Jumlah Non MJP <i>Total Non Long Term</i>
		Suntik <i>Injection</i>	Pil <i>Pil</i>	Kondom <i>Condom</i>	
(1)	(2)	(3)	(4)	(5)	(6)
1	Puskesmas Pondok Jagung	4 883	2 312	2 418	9 613
2	Puskesmas Paku Alam	5 216	1 887	1 426	8 529
Kecamatan Serpong Utara		10 099	4 199	3 844	18 142

Sumber : Kantor Kecamatan Serpong Utara
 Source : *Serpong Utara District Office*

Tabel 4.3.3 Jumlah Keluarga menurut Tingkat Kesejahteraan di Kecamatan Serpong Utara, 2017

Table Number of Family by Level welfare in Serpong Utara District, 2017

No.	Kelurahan <i>Special Village</i>	Keluarga Pra Sejahtera	KS Tahap I	KS Tahap II	KS Tahap III	KS Tahap IV
(1)	(2)	(3)	(4)	(5)	(6)	(7)
1	Lengkong Karya	128	324	736	477	349
2	Jelupang	74	159	2.092	3.091	121
3	Pondok Jagung	199	-	-	-	-
4	Pondok Jagung Timur	39	30	361	1.414	2.225
5	Pakulonan	485	320	737	929	3.757
6	Paku Alam	873	918	1.066	1.009	665
7	Paku Jaya	77	524	1.676	2.367	1.576
Kecamatan Serpong Utara		1.875	5.275	4.992	9.287	8.693

Sumber : Kantor Kecamatan Serpong Utara

Source : Serpong Utara District Office

Tabel 4.3.4 Jumlah Pasangan Usia Subur di Kecamatan Serpong Utara, 2017
Table Number of Pasangan Usia Subur in Serpong Utara District, 2017

No.	Kelurahan <i>Special Village</i>	Jumlah PUS menurut Umur Istri <i>Number of PUS by Wife's Age</i>			Jumlah <i>Total</i> PUS
		< 20 th	20 – 29 th	≥ 30 th	
(1)	(2)	(3)	(4)	(5)	(6)
1	Lengkong Karya	305	824	650	1 775
2	Jelupang	337	1 974	2 747	5 058
3	Pondok Jagung	88	1 599	1 349	3 362
4	Pondok Jagung Timur	403	1 242	2 835	4 480
5	Pakulonan	43	1 071	1 352	2 466
6	Paku Alam	3	514	1 889	2 406
7	Paku Jaya	180	1 993	2 187	4 360
Kecamatan Serpong Utara		1 359	9 217	13 009	23 907

Sumber : Kantor Kecamatan Serpong Utara
Source : Serpong Utara District Office

Tabel 4.3.5 Jumlah PUS Peserta KB menurut Jalur Pelayanan, 2017
Table Number of PUS Famil Planning Acceptor by Service in Serpong Utara District, 2017

No.	Kelurahan <i>Special Village</i>	Jalur Pelayanan <i>Service</i>		Jumlah <i>Total</i>
		Pemerintah <i>Government</i>	Swasta <i>Private</i>	
(1)	(2)	(3)	(4)	(5)
1	Lengkong Karya	705	233	938
2	Jelupang	1 334	3 169	4 503
3	Pondok Jagung	185	1 476	1 661
4	Pondok Jagung Timur	1 018	1 631	2 649
5	Pakulonan	345	996	1 341
6	Paku Alam	154	1 199	1 353
7	Paku Jaya	126	3 364	3 490
Kecamatan Serpong Utara		3 867	12 068	15 935

Sumber : Kantor Kecamatan Serpong Utara

Source : Serpong Utara District Office

Tabel 4.3.6 Jumlah PUS Bukan Peserta KB menurut Jalur Pelayanan, 2017

Table

Number of PUS Non Acceptor by Service in Serpong Utara District, 2017

No.	Kelurahan <i>Special Village</i>	Jumlah PUS Bukan Peserta KB <i>PUS non Acceptor</i>				Jumlah <i>Total</i>
		Hamil <i>Pregnant</i>	Ingin Anak <i>Wishes a Baby</i>		Tidak Ingin Anak <i>Hopeless for Baby</i>	
			Segera <i>Soon</i>	Ditunda <i>Canceled</i>		
(1)	(2)	(3)	(4)	(5)	(6)	
1	Lengkong Karya	35	179	269	311	794
2	Jelupang	38	52	44	394	528
3	Pondok Jagung	121	289	557	446	1 413
4	Pondok Jagung Timur	195	445	635	532	1 807
5	Pakulonan	101	281	284	465	1 131
6	Paku Alam	77	180	369	427	1 053
7	Paku Jaya	100	176	233	361	870
Kecamatan Serpong Utara		667	1 602	2 391	2 936	7 596

Sumber : Kantor Kecamatan Serpong Utara
 Source : *Serpong Utara District Office*

Tabel 4.4.1 Banyaknya Fasilitas Peribadatan di Kecamatan Serpong Utara, 2017

Table

Number of Worship Facilities in Serpong Utara District, 2017

No.	Kelurahan <i>Special Village</i>	Mesjid <i>Mosque</i>	Mushola <i>Small Mosque</i>	Gereja <i>Church</i>	Kelenteng	Vihara <i>Buddhist Monastery</i>
(1)	(2)	(3)	(4)	(5)	(6)	(7)
1	Lengkong Karya	5	10	2	-	-
2	Jelupang	11	8	1	1	1
3	Pondok Jagung	6	10	-	-	-
4	Pondok Jagung Timur	10	10	1	1	1
5	Pakulonan	7	12	1	-	-
6	Paku Alam	6	11	-	-	-
7	Paku Jaya	9	6	-	-	-
Kecamatan Serpong Utara		54	67	5	2	2

Sumber : Kantor Urusan Agama Kecamatan Serpong Utara
Source : Religious Affairs of Serpong Utara District Office

Tabel 4.4.2 Jumlah Rhaudatul Atfal, Murid, dan Guru di Kecamatan Serpong Utara, 2017
Table
Number of Rhaudatul Atfal, Pupils, and Teachers in Serpong Utara District, 2017

No.	Kelurahan <i>Special Village</i>	Rhaudatul Atfal	Murid <i>Pupils</i>	Guru <i>Teachers</i>
(1)	(2)	(3)	(4)	(5)
1	Lengkong Karya	-	-	-
2	Jelupang	1	26	3
3	Pondok Jagung	2	30	6
4	Pondok Jagung Timur	-	-	-
5	Pakulonan	3	149	13
6	Paku Alam	1	45	5
7	Paku Jaya	2	79	9
Kecamatan Serpong Utara		8	329	37

Sumber : Kantor Urusan Agama Kecamatan Serpong Utara
Source : Religious Affairs of Serpong Utara District Office

Tabel 4.4.3 Jumlah Madrasah, Murid, dan Guru Ibtidaiyah Negeri di Kecamatan Serpong Utara 2017
Number of Primary Islamic Schools, Pupils, and Teachers in Serpong Utara District, 2017

No.	Kelurahan <i>Special Village e</i>	Madrasah <i>Primary Islamic School</i>	Murid <i>Pupils</i>			Guru <i>Teachers</i>
			L	P	Total	
(1)	(2)	(3)	(4)	(5)	(6)	(7)
1	Lengkong Karya	-	-	-	-	-
2	Jelupang	-	-	-	-	-
3	Pondok Jagung	-	-	-	-	-
4	Pondok Jagung Timur	-	-	-	-	-
5	Pakulonon	-	-	-	-	-
6	Paku Alam	-	-	-	-	-
7	Paku Jaya	-	-	-	-	-
Kecamatan Serpong Utara		-	-	-	-	-

Sumber : Kantor Urusan Agama Kecamatan Serpong Utara
 Source : *Religious Affairs of Serpong Utara District Office*

Tabel 4.4.4 Jumlah Madrasah, Murid, dan Guru Tsanawiyah Negeri di Kecamatan Serpong Utara 2018
Number of Tsanawiyah Islamic Schools, Pupils, and Teachers in Serpong Utara District, 2018

No.	Kelurahan <i>Special Village</i>	Madrasah <i>Tsanawiyah Islamic School</i>	Murid <i>Pupils</i>			Guru <i>Teachers</i>
			L	P	Total	
(1)	(2)	(3)	(4)	(5)	(6)	(7)
1	Lengkong Karya	-	-	-	-	-
2	Jelupang	-	-	-	-	-
3	Pondok Jagung	-	-	-	-	-
4	Pondok Jagung Timur	-	-	-	-	-
5	Pakulonon	-	-	-	-	-
6	Paku Alam	-	-	-	-	-
7	Paku Jaya	-	-	-	-	-
Kecamatan Serpong Utara		-	-	-	-	-

Sumber : Kantor Urusan Agama Kecamatan Serpong Utara
 Source : *Religious Affairs of Serpong Utara District Office*

Tabel 4.4.5 Jumlah Madrasah, Murid, dan Guru Aliyah Negeri di Kecamatan Serpong Utara 2018
Number of Aliyah Islamic Schools, Pupils, and Teachers in Serpong Utara District, 2018

No.	Kelurahan <i>Special Village</i>	Madrasah <i>Aliyah Islamic School</i>	Murid <i>Pupils</i>			Guru <i>Teachers</i>
			L	P	Total	
(1)	(2)	(3)	(4)	(5)	(6)	(7)
1	Lengkong Karya	-	-	-	-	-
2	Jelupang	-	-	-	-	-
3	Pondok Jagung	-	-	-	-	-
4	Pondok Jagung Timur	-	-	-	-	-
5	Pakulonan	-	-	-	-	-
6	Paku Alam	-	-	-	-	-
7	Paku Jaya	-	-	-	-	-
Kecamatan Serpong Utara		-	-	-	-	-

Sumber : Kantor Urusan Agama Kecamatan Serpong Utara
Source : Religious Affairs of Serpong Utara District Office

Tabel 4.4.6 Jumlah Madrasah, Murid, dan Guru Ibtidaiyah Swasta di Kecamatan Serpong Utara 2017
Number of Private Primary Islamic Schools, Pupils, and Teachers in Serpong Utara District, 2017

No.	Kelurahan <i>Special Village</i>	Madrasah <i>Primary Islamic School</i>	Murid <i>Pupils</i>			Guru <i>Teachers</i>
			L	P	Total	
(1)	(2)	(3)	(4)	(5)	(6)	(7)
1	Lengkong Karya	1	16	10	26	6
2	Jelupang	-				-
3	Pondok Jagung	1	43	53	96	7
4	Pondok Jagung Timur	-				-
5	Pakulonan	1	22	27	49	6
6	Paku Alam	1	103	97	200	10
7	Paku Jaya	1	77	62	139	10
Kecamatan Serpong Utara		5	261	249	510	39

Sumber : Kantor Urusan Agama Kecamatan Serpong Utara
 Source : *Religious Affairs of Serpong Utara District Office*

Tabel 4.4.7 Jumlah Madrasah, Murid, dan Guru Tsanawiyah Swasta di Kecamatan Serpong Utara 2017

Number of Private Tsanawiyah Islamic Schools, Pupils, and Teachers in Serpong Utara District, 2017

No.	Kelurahan <i>Special Village</i>	Madrasah <i>Tsanawiyah Islamic School</i>	Murid <i>Pupils</i>			Guru <i>Teachers</i>
			L	P	Total	
(1)	(2)	(3)	(4)	(5)	(6)	(7)
1	Lengkong Karya	-	-	-	-	-
2	Jelupang	-	-	-	-	-
3	Pondok Jagung	-	-	-	-	-
4	Pondok Jagung Timur	-	-	-	-	-
5	Pakulonan	-	-	-	-	-
6	Paku Alam	1	45	31	76	16
7	Paku Jaya	-	-	-	-	-
Kecamatan Serpong Utara		1	45	31	76	16

Sumber : Kantor Urusan Agama Kecamatan Serpong Utara
 Source : *Religious Affairs of Serpong Utara District Office*

Tabel 4.4.8 Jumlah Madrasah, Murid, dan Guru Aliyah Swasta di Kecamatan Serpong Utara, 2018
Number of Private Aliyah Islamic Schools, Pupils, and Teachers in Serpong Utara District, 2018

No.	Kel,urahan <i>Special Village</i>	Madrasah <i>Aliyah Islamic School</i>	Murid <i>Pupils</i>			Guru <i>Teachers</i>
			L	P	Total	
(1)	(2)	(3)	(4)	(5)	(6)	(7)
1	Lengkong Karya	-	-	-	-	-
2	Jelupang	-	-	-	-	-
3	Pondok Jagung	-	-	-	-	-
4	Pondok Jagung Timur	-	-	-	-	-
5	Pakulonan	-	-	-	-	-
6	Paku Alam	-	-	-	-	-
7	Paku Jaya	-	-	-	-	-
Kecamatan Serpong Utara		-	-	-	-	-

Sumber : Kantor Urusan Agama Kecamatan Serpong Utara
 Source : *Religious Affairs of Serpong Utara District Office*

Tabel 4.4.9 Jumlah Pondok Pesantren, Kiai, Ustad, dan Santri di Kecamatan Serpong Utara, 2017
Number of Islamic Boarding Schools, Venerated Islamic Scholar, Ustad, and Islamic Student in Serpong Utara District, 2017

No.	Kelurahan <i>Special Village</i>	Ponpes <i>Islamic Boarding School</i>	Kiai <i>Venerated Islamic Scholar</i>	Ustad <i>Ustad</i>	Santri <i>Islamic Students</i>
(1)	(2)	(3)	(4)	(5)	(6)
1	Lengkong Karya	-	-	-	-
2	Jelupang	-	-	-	-
3	Pondok Jagung	-	-	-	-
4	Pondok Jagung Timur	-	-	-	-
5	Pakulonan	-	-	-	-
6	Paku Alam	1	1	7	NA
7	Paku Jaya	-	-	-	-
Kecamatan Serpong Utara		1	1	7	NA

Sumber : Kantor Urusan Agama Kecamatan Serpong Utara
 Source : *Religious Affairs of Serpong Utara District Office*

Tabel 4.4.10 Banyaknya Pendidikan Keagamaan Non Formal di Kecamatan Serpong Utara, 2017
Table
Number of Informal Religion Education in Serpong Utara District, 2017

No.	Kelurahan <i>Special Village</i>	Pendidikan Al-Qur'an		Majlis Ta'lim
		TPA	RA	
(1)	(2)	(3)	(4)	(5)
1	Lengkong Karya	-	1	14
2	Jelupang	1	2	10
3	Pondok Jagung	2	-	10
4	Pondok Jagung Timur	1	-	14
5	Pakulonan	1	2	15
6	Paku Alam	1	2	18
7	Paku Jaya	-	2	13
Kecamatan Serpong Utara		6	9	94

Sumber : Kantor Urusan Agama Kecamatan Serpong Utara
 Source : *Religious Affairs of Serpong Utara District Office*

Tabel 4.4.11 Jumlah Nikah, Talak, Cerai, dan Rujuk di Kecamatan Serpong Utara, 2017

Number of Marriages, Divorced, Used Divorced, and Reconciliations in Serpong Utara District, 2017

No.	Kelurahan <i>Special Village</i>	Nikah <i>Marriages</i>	Talak <i>Divorced</i>	Cerai <i>Used Divorced</i>	Rujuk <i>Reconciliations</i>
(1)	(2)	(3)	(4)	(5)	(6)
1	Lengkong Karya	3.459	NA	236	NA
2	Jelupang	14.052	NA	947	NA
3	Pondok Jagung	9.258	NA	549	NA
4	Pondok Jagung Timur	8.247	NA	524	NA
5	Pakulonan	6.321	NA	276	NA
6	Paku Alam	7.421	NA	417	NA
7	Paku Jaya	11.752	NA	653	NA
Kecamatan Serpong Utara		60.510	NA	3.602	NA

Sumber : Kantor Urusan Agama Kecamatan Serpong Utara
 Source : *Religious Affairs of Serpong Utara District Office*

Tabel 4.4.12 Jumlah Nikah menurut Wali dan Tempat di Kecamatan Serpong Utara , 2017
Table Number of Marriages by Wali and Place in Serpong Utara District, 2017

No.	Kelurahan <i>Special Village</i>	Tempat Nikah <i>Place</i>		Wali <i>Wali</i>	
		Kantor <i>Office</i>	Bedolan <i>Request</i>	Nasab <i>Nasab</i>	Hakim <i>Haqam</i>
(1)	(2)	(3)	(4)	(5)	(6)
1	Lengkong Karya	35	-	35	NA
2	Jelupang	88	-	88	NA
3	Pondok Jagung	61	-	61	NA
4	Pondok Jagung Timur	66	-	66	NA
5	Pakulonan	53	-	53	NA
6	Paku Alam	119	-	119	NA
7	Paku Jaya	99	-	99	NA
Kecamatan Serpong Utara		521	-	521	NA

Sumber : Kantor Urusan Agama Kecamatan Serpong Utara
Source : Religious Affairs of Serpong Utara District Office

Tabel 4.4.13 Penduduk menurut Keyakinan Agama di Kecamatan Serpong Utara, 2017
Table Population by Religion in Serpong Utara District 2017

No	Kelurahan <i>Special Village</i>	Islam <i>Moslem</i>	Katolik <i>Christ</i>	Protestan	Hindu <i>Hindi</i>	Budha <i>Budhist</i>
(1)	(2)	(3)	(4)	(5)	(6)	(7)
1	Lengkong Karya	8 742	457	533	3	198
2	Jelupang	29 781	4 047	5 188	79	1 589
3	Pondok Jagung	20 262	2 651	2 667	90	1 112
4	Pondok Jagung Timur	27 396	1 880	1 859	41	950
5	Pakulonan	15 288	661	939	27	184
6	Paku Alam	16 024	755	903	12	263
7	Paku Jaya	30 766	1 342	2 102	90	1 112
Kecamatan Serpong Utara		148 259	11 793	14 091	343	5 409

Sumber : Kantor Urusan Agama Kecamatan Serpong Utara
Source : Religious Affairs of Serpong Utara District Office

**Tabel 4.5.1 Kegiatan Institusi Sosial menurut Kelurahan dan Jenis
Table Institusi di Kecamatan Serpong Utara, 2017**
*Activity Social Institution by Village and Kind of Institution
in Serpong Utara District, 2017*

No.	Kelurahan <i>Special Village</i>	Karang Taruna		Panti Asuhan <i>Orphanage</i>		Panti Jompo <i>Old Folk's Home</i>	
		Ada Yes	Tidak No	Ada Yes	Tidak No	Ada Yes	Tidak No
(1)	(2)	(3)	(4)	(5)	(6)	(7)	(8)
1	Lengkong Karya	V	-	V	-	-	V
2	Jelupang	V	-	-	V	-	V
3	Pondok Jagung	V	-	V	-	-	V
4	Pondok Jagung Timur	V	-	-	V	-	V
5	Pakulonan	V	-	-	V	-	V
6	Paku Alam	V	-	-	V	-	V
7	Paku Jaya	V	-	-	V	-	V
Kecamatan Serpong Utara		7	-	2	5	-	7

Sumber : Kantor kelurahan se- Kecamatan Serpong Utara
Source : Special Village Offices in Serpong Utara District

Tabel
Table 4.5.1

Lanjutan Tabel
Continued Table

No.	Kelurahan <i>Special Village</i>	PKK		Majlis Ta'lim, Pengajian		Kebaktian	
		Ada Yes	Tidak No	Ada Yes	Tidak No	Ada Yes	Tidak No
(1)	(2)	(9)	(10)	(11)	(12)	(13)	(14)
1	Lengkong Karya	V	-	V	-	V	-
2	Jelupang	V	-	V	-	V	-
3	Pondok Jagung	V	-	V	-	V	-
4	Pondok Jagung Timur	V	-	V	-	V	-
5	Pakulonan	V	-	V	-	V	-
6	Paku Alam	V	-	V	-	V	-
7	Paku Jaya	V	-	V	-	V	-

Sumber : Kantor Kelurahan se- Kecamatan Serpong Utara
Source : *Special Village Offices in Serpong Utara Distrt*

Tabel 4.5.2 Keberadaan Fasilitas Olahraga di Kecamatan Serpong Utara, 2017
Table

The Excistency of Sport Facility in Serpong Utara District, 2013

No.	Kelurahan <i>Special Village</i>	Fasilitas, Lapangan Olahraga <i>Sport Facilities, Field</i>					Kolam Renang <i>Swimming Pool</i>
		Sepak bola <i>Soccer</i>	Bola voli <i>Volley Ball</i>	Bulutan gkis <i>Badminton</i>	Basket <i>Basket Ball</i>	Tenis <i>Tennis</i>	
(1)	(2)	(3)	(4)	(5)	(6)	(7)	(8)
1	Lengkong Karya	-	-	V	-	V	V
2	Jelupang	-	-	V	-	-	-
3	Pondok Jagung	-	V	V	-	-	-
4	Pondok Jagung Timur	-	-	V	-	V	-
5	Pakulonan	-	-	V	-	V	-
6	Paku Alam	-	-	V	-	-	-
7	Paku Jaya	V	V	V	-	-	V

Sumber : Kantor Kelurahan se- Kecamatan Serpong Utara
Source : Special Village Offices in Serpong Utara District

Tabel 4.5.3 Keberadaan Perkumpulan Olahraga di Kecamatan Serpong Utara, 2017

Table

The Existency of Sport Clubs in Serpong Utara District 2017

No.	Kelurahan <i>Special Village</i>	Perkumpulan Olahraga <i>Sport Clubs</i>				
		Sepakbola <i>Soccer</i>	Bolavoli <i>VolleyBall</i>	Bulutangkis <i>Badminton</i>	Tenis <i>Tennis</i>	Silat <i>Silat</i>
(1)	(2)	(3)	(4)	(5)	(6)	(7)
1	Lengkong Karya	V	V	V	V	-
2	Jelupang	V	V	V	V	-
3	Pondok Jagung	V	V	V	V	-
4	Pondok Jagung Timur	V	V	V	V	-
5	Pakulonan	V	V	V	V	-
6	Paku Alam	V	V	V	V	-
7	Paku Jaya	V	V	V	V	-

Sumber : Kantor kelurahan se- Kecamatan Serpong Utara
 Source : *Special Village Offices in Serpong Utara District*

Tabel 4.5.4 Banyaknya Jenis dan Kelompok Kesenian di Kecamatan Serpong Utara, 2017
Table
Number of Art Clubs and Kind of Art in Serpong Utara District, 2017

No.	Kelurahan <i>Special Village</i>	Musik <i>Music</i>	Tarian <i>Dances</i>	Teater <i>Theatre</i>	Pedalan gan <i>Dalang</i>	Lain nya <i>Othe rs</i>
(1)	(2)	(3)	(4)	(5)	(6)	(7)
1	Lengkong Karya	-	-	-	-	-
2	Jelupang	1	-	-	-	-
3	Pondok Jagung	1	-	-	-	-
4	Pondok Jagung Timur	1	-	-	-	-
5	Pakulonan	-	-	-	-	-
6	Paku Alam	-	-	-	-	-
7	Paku Jaya	2	-	-	-	-
Kecamatan Serpong Utara		5	-	-	-	-

Sumber : Kantor Kelurahan se- Kecamatan Serpong Utara
Source : Special Village Offices in Serpong Utara District

Tabel 4.5.5 Jumlah Notaris, Lembaga Bantuan Hukum (LBH), dan Lembaga Swadaya Masyarakat (LSM) di Kecamatan Serpong Utara, 2017

Number of Notary Public, Legal Aid Service, and Non Government Organization in Serpong Utara District, 2014

No.	Kelurahan <i>Special Village</i>	Notaris <i>Notary</i>	LBH <i>Legal Aid Service</i>	LSM <i>Non Government Organization</i>
(1)	(2)	(3)	(4)	(5)
1	Lengkong Karya	2	1	-
2	Jelupang	4	1	-
3	Pondok Jagung	-	-	-
4	Pondok Jagung Timur	1	-	1
5	Pakulonan	7	-	-
6	Paku Alam	8	-	-
7	Paku Jaya	5	-	-
Kecamatan Serpong Utara		27	2	1

Sumber : Kantor Kelurahan se- Kecamatan Serpong Utara
 Source : *Special Village Offices in Serpong Utara District*



BAB V

PERTANIAN

Agriculture



Tabel 5.1.1 Persentase Luas Wilayah menurut Penggunaan di Kecamatan Serpong Utara, 2017
Percentage Region Area by Used in Serpong Utara District 2017

No.	Kelurahan <i>Special Village</i>	Luas Lahan <i>Region Area (ha)</i>		
		Sawah/Paddy <i>Field</i>	Darat/Dry <i>Land</i>	Jumlah/Total
(1)	(2)	(3)	(4)	(5)
1	Lengkong Karya	6	2,04	2,10
2	Jelupang	-	1,26	1,26
3	Pondok Jagung	-	2,09	2,09
4	Pondok Jagung Timur	4	2,21	2,25
5	Pakulonan	-	2,79	2,79
6	Paku Alam	-	2,81	2,81
7	Paku Jaya	-	4,54	4,54
Kecamatan Serpong Utara		10	17,74	17,84

Sumber : BPS Kota Tangerang Selatan

Source : BPS-Statistic of Tangerang Selatan Municipality

Tabel 5.1.2 Penggunaan Lahan Sawah menurut Jenis Pengairan di Kecamatan Serpong Utara, 2017
Utilization of Paddy Field by Type of Irrigation in Serpong Utara District, 2017

No.	Jenis Pengairan <i>Type of Irrigation</i>	Frekuensi Penanaman Padi Setahun <i>Frequency of Planting Paddy in a Year</i>		
		≥ 2 kali/ <i>Twice or More</i>	1 kali/ <i>Once</i>	Jumlah/ <i>Total</i>
(1)	(2)	(3)	(4)	(5)
1.	Pengairan Teknis <i>Technical Irrigation</i>	-	-	-
2.	Pengairan Setengah Teknis <i>Semi Technical Irrigation</i>	-	-	-
3.	Pengairan Sederhana PU <i>Non Technical Irrigation PU</i>	-	10	10
4.	Pengairan Non PU <i>Non PU Irrigation</i>	-	-	-
5.	Tadah Hujan <i>Rain Fed</i>	-	-	-
6.	Pasang Surut	-	-	-
7.	Lebak	-	-	-
8.	Polder dan lainnya <i>Folder and the Other</i>	-	-	-
Kecamatan Serpong Utara		-	10	10

Sumber : Balai Penyuluh Pertanian Kecamatan Serpong Utara
 Source : *Agriculture Technical Assistance of Serpong Utara District*

Table 5.1.3 Penggunaan Lahan Sawah Tadah Hujan menurut Kelurahan di Kecamatan Serpong Utara, 2017
Utilization of Paddy Field with Rain Fed by Village in Serpong Utara District, 2017

No.	Kelurahan <i>Special Village</i>	Frek. Penanaman Padi Setahun <i>Frequency of Planting Paddy in a Year</i>		Sementara Tidak Digunakan <i>Temporary Not Use</i>	Jumlah <i>Total</i>
		≥ 2 kali <i>Twice or More</i>	1 kali <i>Once</i>		
(1)	(2)	(3)	(4)	(5)	(6)
1	Lengkong Karya	-	6	-	6
2	Jelupang	-	-	-	-
3	Pondok Jagung	-	-	-	-
4	Pondok Jagung Timur	-	4	-	4
5	Pakulonan	-	-	-	-
6	Paku Alam	-	-	-	-
7	Paku Jaya	-	-	-	-
Kecamatan Serpong Utara		-	10	-	10

Sumber : Balai Penyuluh Pertanian Kecamatan Serpong Utara
Source : Agriculture Technical Assistance of Serpong Utara District

Table 5.2.1 Banyaknya Kelompok Tani Berdasarkan Kelas di Kecamatan Serpong Utara, 2017
Number of Farmer Group by Class in Serpong Utara District, 2017

No.	Kelurahan <i>Special Village</i>	Kelas Kelompok Tani <i>Class of Farmer Group</i>				Jumlah
		Pemula	Lanjut	Madya	Utama	
(1)	(2)	(3)	(4)	(5)	(6)	(7)
1	Lengkong Karya	-	2	-	-	2
2	Jelupang	-	3	-	-	3
3	Pondok Jagung	-	1	-	-	1
4	Pondok Jagung Timur	2	2	-	-	4
5	Pakulonan	-	1	-	-	1
6	Paku Alam	-	1	-	-	1
7	Paku Jaya	-	2	-	-	2
Kecamatan Serpong Utara		2	12	-	-	14

Sumber : Balai Penyuluh Pertanian Kecamatan Serpong Utara
 Source : *Agriculture Technical Assistance of Serpong Utara District*

Table 5.2.2 Jumlah Huelleur menurut Kelurahan di Kecamatan Serpong Utara, 2017
Number of Rice Milling Unit by Special Village in Serpong Utara District, 2017

No.	Kelurahan <i>Special Village</i>	Huelleur <i>Rice Milling Unit</i>
(1)	(2)	(3)
1	Lengkong Karya	-
2	Jelupang	-
3	Pondok Jagung	-
4	Pondok Jagung Timur	1
5	Pakulonan	-
6	Paku Alam	-
7	Paku Jaya	-
Kecamatan Serpong Utara		1

Sumber : Balai Penyuluh Pertanian Kecamatan Serpong Utara
Source : Agriculture Technical Assistance of Serpong Utara District

Tabel 5.3.1 Luas Panen menurut Kecamatan (Hektar) di Kec. Serpong Utara 2017

Harvested according to the District (Hectares) by Used in Serpong Utara District 2017

No.	Bulan	Ubi Jalar	Ubi Kayu	Kacang Hijau	Kacang Tanah
(1)	(2)	(3)	(4)	(5)	(6)
1	Januari	-	-	-	-
2	Februari	-	-	-	8
3	Maret	-	-	-	-
4	April	1	-	-	-
5	Mei	-	-	-	-
6	Juni	-	-	-	-
7	Juli	1	-	-	-
8	Agustus	-	-	-	-
9	September	-	4	-	-
10	Oktober	-	-	-	-
11	November	-	-	-	3
12	Desember	-	-	-	-
Kec. Serpong Utara		2	4	-	11

Sumber : Dinas Pertanian Kota Tangerang Selatan

Source : Agriculture Technical Assistance of Serpong Utara District

Tabel / Table 5.3.1

Lanjutan Tabel
Continued Table

No.	Bulan	Kedelai	Jagung	Padi
(1)	(2)	(7)	(8)	(9)
1	Januari	-	6	-
2	Februari	-	-	-
3	Maret	-	-	-
4	April	-	-	-
5	Mei	-	-	-
6	Juni	-	16	-
7	Juli	-	-	-
8	Agustus	-	16	-
9	September	-	-	-
10	Oktober	-	-	-
11	November	-	-	-
12	Desember	-	-	-
Kec. Serpong Utara		-	38	-

Sumber : Dinas Pertanian Kota Tangerang Selatan

Source : Agriculture Technical Assistance of Serpong Utara District

Tabel 5.3.2 Luas Tanam menurut Kecamatan (Hektar) di Kec. Serpong Utara 2017

Planted to the District (Hectares) by Used in Serpong Utara District 2017

No.	Bulan	Ubi Jalar	Ubi Kayu	Kacang Hijau	Kacang Tanah
(1)	(2)	(3)	(4)	(5)	(6)
1	Januari	-	1	-	3
2	Februari	5	8	-	1
3	Maret	2	2	-	3
4	April	-	-	-	-
5	Mei	-	-	-	-
6	Juni	1	-	-	-
7	Juli	-	2	-	-
8	Agustus	-	4	-	-
9	September	-	-	-	-
10	Oktober	-	-	-	1
11	November	-	-	-	3
12	Desember	-	-	-	-
Kec. Serpong Utara		8	17	-	11

Sumber : Balai Penyuluh Pertanian Kecamatan Serpong Utara
 Source : *Agriculture Technical Assistance of Serpong Utara District*

Tabel / Table 5..2

Lanjutan Tabel
Continued Table

No.	Bulan	Kedelai	Jagung	Padi
(1)	(2)	(7)	(8)	(9)
1	Januari	-	8	-
2	Februari	-	2	-
3	Maret	-	6	-
4	April	-	-	-
5	Mei	-	-	-
6	Juni	-	-	-
7	Juli	-	16	-
8	Agustus	-	-	-
9	September	-	16	-
10	Oktober	-	-	-
11	November	-	-	-
12	Desember	-	-	-
Kec. Serpong Utara		-	48	-

Sumber : Balai Penyuluh Pertanian Kecamatan Serpong Utara
Source : *Agriculture Technical Assistance of Serpong Utara District*



BAB VI

**INDUSTRI
DAN PERDAGANGAN**

Manufacture and Trade

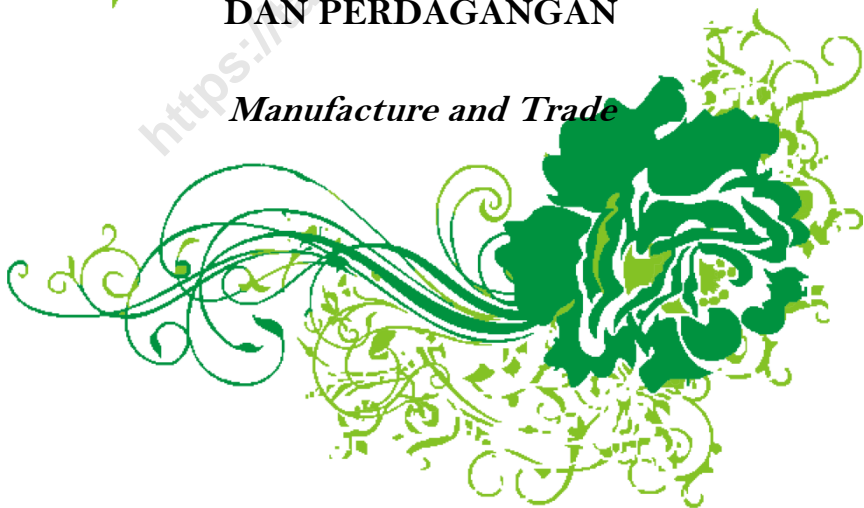


Table 6.1.1 Jumlah Industri Kecil, Menengah Dan Besar di Kecamatan Serpong Utara, 2017
Number of Small Skale, Medium Skale dan Large Skale Industry in Serpong Utara District, 2017

No.	Jenis Industri <i>Kinds of Industries</i>	Jumlah
(1)	(2)	(3)
1	Industri Kayu Anyaman dari Bambu/ Rotan	-
2	Industri Gerabah	-
3	Industri Pakaian Jadi/ Konveksi/ Pakaian	3
4	Industri Makanan dan Minuman	5
5	Industri Kulit/ Alas Kaki	1
6	Industri Kertas	2
7	Industri Penerbitan/ Percetakan Reproduksi Media	-
8	Industri Kimia	1
9	Industri Karet/ Plastik	2
10	Barang Galian Bukan Logam	-
11	Barang dari Logam	1
12	Mesin dan Perlengkapannya	-
13	Mesin dan Peralatan Kantor/ Rumah Tangga	-
14	Kosmetik/ Obat-Obatan/ Sabun	-
Kecamatan Serpong Utara		15

Sumber : BPS Kota Tangerang selatan

Table 6.2.1 Jumlah Penerbitan Surat Izin Tempat Usaha (SITU) dan Surat Keterangan Domisili Usaha (SKDU) menurut Kelurahan di Kecamatan Serpong Utara, 2017
Number of SITU and SKDU have Published in Serpong Utara District, 2017

No.	Kelurahan <i>Special Village</i>	Jenis Surat <i>Kinds of Letters</i>		
		SITU	SKDU	Jumlah <i>Total</i>
(1)	(2)	(3)	(4)	(5)
1	Lengkong Karya	-	NA	NA
2	Jelupang	-	NA	NA
3	Pondok Jagung	-	NA	NA
4	Pondok Jagung Timur	-	NA	NA
5	Pakulonan	-	NA	NA
6	Paku Alam	-	NA	NA
7	Paku Jaya	-	NA	NA
Kecamatan Serpong Utara		-	NA	NA

Sumber : Kantor Kecamatan Serpong Utara
 Source : Serpong Utara Distric Office

Table 6.2.2 Jumlah Penerbitan Surat Izin Tempat Usaha (SITU) dan Surat Keterangan Domisili Usaha (SKDU) menurut Bulan di Kecamatan Serpong Utara, 2017
Number of SITU and SKDU have Published by Month in Serpong Utara District, 2017

No.	Bulan Month	Jenis Surat Kinds of Letters		
		SITU	SKDU	Jumlah/Total
(1)	(2)	(3)	(4)	(5)
1.	Januari/January	-	142	142
2.	Pebruari/February	-	147	147
3.	Maret/March	-	129	129
4.	April/April	-	131	131
5.	Mei/May	-	141	141
6.	Juni/June	-	91	91
7.	Juli/July	-	110	110
8.	Agustus/August	-	87	87
9.	September/September	-	63	63
10.	Oktober/October	-	58	58
11.	Nopember/November	-	83	83
12.	Desember/December	-	110	110
Kecamatan Serpong Utara		-	1 292	1 292

Sumber : Kantor Kecamatan Serpong Utara
 Source : Serpong Utara Distric Office

Table 6.2.3 Jumlah Bank, Koperasi dan Hotel menurut Kelurahan di Kecamatan Serpong Utara, 2014
Number of Bank, Cooperative, and Hotel by Village in Serpong Utara District, 2014

No.	Kelurahan <i>Special Village</i>	Hotel, Penginan Hotel, Motel	Bank Bank	BPR	Kopera si Unit Keluraha n (KUD)	Koperasi Non KUD
(1)	(2)	(3)	(4)	(5)	(6)	(7)
1	Lengkong Karya	-	12	1	-	-
2	Jelupang	1	1	-	-	-
3	Pondok Jagung	1	4	-	-	1
4	Pondok Jagung Timur	-	2	-	-	-
5	Pakulonan	5	5	-	-	1
6	Paku Alam	2	3	1	-	2
7	Paku Jaya	-	4	-	-	1
Kecamatan Serpong Utara		9	31	2	-	5

Sumber : Kantor Kelurahan se-Kecamatan Serpong Utara
 Source : *Special Village Office of Serpong Utara Distric*

Table 6.2.4 **Jumlah Sarana Perdagangan menurut Kelurahan di Kecamatan Serpong Utara, 2017**
Table *Number of Trading Facilityl by Village in Serpong Utara District, 2017*

No.	Kelurahan <i>Special Village</i>	Pasar Tradisional <i>Traditional Market</i>	Pasar Tanpa Bangunan <i>Outdoor Market</i>	Kelompok Pertokoan/ Ruko <i>Stores</i>
(1)	(2)	(3)	(4)	(5)
1	Lengkong Karya	-	-	3
2	Jelupang	-	-	2
3	Pondok Jagung	-	-	3
4	Pondok Jagung Timur	1	-	1
5	Pakulonan	1	-	4
6	Paku Alam	-	-	3
7	Paku Jaya	-	-	3
Kecamatan Serpong Utara		2	-	19

Sumber : Kantor Kelurahan se-Kecamatan Serpong Utara
Source : Special Village Office of Serpong Utara Distric

Table 6.2.5 Jumlah Sarana Kegiatan Ekonomi Lainnya menurut Kelurahan di Kecamatan Serpong Utara, 2017
Number of Other Economic Facility by Village in Serpong Utara District, 2017

No	Kelurahan <i>Special Village</i>	Bengkel Kendaraan Bermotor <i>Automotif Service</i>	Bengkel Elektronik <i>Electronic Service</i>	Usaha Fotokopi <i>Foto Copy Centre</i>	Agen Perjalan an Wisata <i>Travel Agent</i>
(1)	(2)	(3)	(4)	(5)	(6)
1	Lengkong Karya	10	2	2	3
2	Jelupang	9	4	8	-
3	Pondok Jagung	4	2	6	4
4	Pondok Jagung Timur	7	3	1	-
5	Pakulonan	8	2	4	1
6	Paku Alam	8	3	4	-
7	Paku Jaya	17	4	8	3
Kecamatan Serpong Utara		63	20	33	11

Sumber : Kantor Kelurahan se-Kecamatan Serpong Utara
 Source : *Special Village Office of Serpong Utara Distric*

Tabel / Table 6.2.5

Lanjutan Tabel
Continued Table

No.	Kelurahan <i>Special Village</i>	Pangkas Rambut <i>Haircut</i>	Salon Kecantikan <i>Beauty Salon</i>	Bengkel Las <i>Weld Service</i>	Sewa Alat Pesta <i>Rental Party Equipment</i>
(1)	(2)	(7)	(8)	(9)	(10)
1	Lengkong Karya	3	6	3	1
2	Jelupang	4	9	16	3
3	Pondok Jagung	2	2	6	1
4	Pondok Jagung Timur	1	6	6	2
5	Pakulonan	2	8	5	-
6	Paku Alam	4	5	8	2
7	Paku Jaya	2	7	10	4
Kecamatan Serpong Utara		18	43	54	13

Sumber : Kantor Kelurahan se-Kecamatan Serpong Utara
Source : Special Village Office of Serpong Utara Distric

Table 6.2.6 **Realisasi Penerimaan Pajak Bumi dan Bangunan (PBB) Golongan 1 , 2 dan 3 Perkotaan di Kecamatan Serpong Utara, 2014**
Table *Realization Income from Land and Building Tax Class1, 2 and 3 Urban in Serpong Utara District, 2014*

No.	Kelurahan <i>Special Village</i>	Target Target (000 Rp)	Realisasi Realization (000 Rp)	Persentase Percentage
(1)	(2)	(3)	(4)	(5)
1	Lengkong Karya	814 448	442 697	54
2	Jelupang	4 080 806	2 357 676	58
3	Pondok Jagung	2 052 234	1 384 573	67
4	Pondok Jagung Timur	1 635 674	858 123	52
5	Pakulonan	1 074 496	712 312	66
6	Paku Alam	1 363 919	765 408	56
7	Paku Jaya	2 493 092	1 162 221	47
Kecamatan Serpong Utara		13 514 669	7 683 010	57

Sumber : Kantor Kecamatan Serpong Utara (2 jan – 10 Sept 2014)
Source : Serpong Utara Distric Office

Table 6.2.7 **Realisasi Penerimaan Pajak Bumi dan Bangunan (PBB) Golongan 4 dan 5 Perkotaan di Kecamatan Serpong Utara, 2014**
Table

Realization Income from Land and Building Tax Class 4 and 5 Urban in Serpong Utara District, 2014

No.	Kelurahan <i>Special Village</i>	Target <i>Target</i> (000 Rp)	Realisasi <i>Realization</i> (000 Rp)	Persentase <i>Percentage</i>
(1)	(2)	(3)	(4)	(5)
1	Lengkong Karya	5 379 708	4 259 551	79
2	Jelupang	3 975 304	2 202 309	55
3	Pondok Jagung	3 839 646	1 949 723	51
4	Pondok Jagung Timur	2 199 841	1 204 752	55
5	Pakulonan	9 999 810	7 991 912	80
6	Paku Alam	8 378 232	5 933 734	71
7	Paku Jaya	1 086 928	461 716	42
Kecamatan Serpong Utara		34 859 469	23 541 981	67

Sumber : Kantor Kecamatan Serpong Utara

Source : Serpong Utara Distric Office

Table 6.2.8 Jumlah Keluarga yang Menggunakan Listrik dan Telepon di Kecamatan Serpong Utara, 2017
Table Number of Household who Use Electricity and Telephone in Serpong Utara District, 2017

No.	Kelurahan <i>Special Village</i>	Listrik PLN <i>State Electricity Enterprise</i>	Pelanggan Telepon Kabel <i>Telephone Customer</i>
(1)	(2)	(3)	(4)
1	Lengkong Karya	2 533	418
2	Jelupang	10 088	2 981
3	Pondok Jagung	6 921	1 719
4	Pondok Jagung Timur	7 513	1 024
5	Pakulonan	4 442	457
6	Paku Alam	4 860	613
7	Paku Jaya	8 825	1 438
Kecamatan Serpong Utara		45 182	8 650

Sumber : Data Potensi Desa 2014

Source : *Village Potential Data, 2014*



BAB VII

PERHUBUNGAN DAN KOMUNIKASI

Transportation and Communication



Table 7.1 Jumlah Kelurahan menurut Sarana Lalulintas Utama, Jenis Jalan Utama Serta Kapasitas Jalan di Kecamatan Serpong Utara, 2018
Number of Villages by Main Traffic Means, Kind of Main Street and Capacity of Main Street in Serpong Utara District, 2018

No	Kelurahan <i>Special Village</i>	Air <i>Water</i>	Darat <i>Land</i>		Dapat Dilalui Roda 4		
			Aspal <i>Asphalt</i>	Diperke ras <i>Harden</i>	Ta nah <i>Land</i>	Ya <i>Yes</i>	Tidak <i>No</i>
(1)	(2)	(3)	(4)	(5)	(6)	(7)	(8)
1	Lengkong Karya	-	v	-	-	v	-
2	Jelupang	-	v	-	-	v	-
3	Pondok Jagung	-	v	-	-	v	-
4	Pondok Jagung Timur	-	v	-	-	v	-
5	Pakulonan	-	v	-	-	v	-
6	Paku Alam	-	v	-	-	v	-
7	Paku Jaya	-	v	-	-	v	-

Sumber : Kantor Kelurahan se-Kecamatan Serpong Utara

Source : *Special Village Office of Serpong Utara Distric*

Table 7.2 Jumlah Kelurahan menurut Jenis Angkutan Umum di Kecamatan Serpong Utara, 2018
Number of Villages by Kind of Public Transportation in Serpong Utara District, 2018

No	Kelurahan <i>Special Village</i>	Ojek Sepe da <i>Bicycle</i>	Ojek Motor <i>Motor Cycle</i>	Kendaraan <i>Vehicle</i>		Perahu Motor <i>Motor Ship</i>	Kapal Motor <i>Motor Boat</i>	Lain nya <i>Other</i>
				Roda 3 3 <i>Wheels</i>	Roda 4 4 <i>Wheels</i>			
(1)	(2)	(3)	(4)	(5)	(6)	(7)	(8)	
1	Lengkong Karya	-	V	-	V	-	-	-
2	Jelupang	-	V	-	V	-	-	-
3	Pondok Jagung	-	V	-	V	-	-	-
4	Pondok Jagung Timur	-	V	-	V	-	-	-
5	Pakulonan	-	V	-	V	-	-	-
6	Paku Alam	-	V	-	V	-	-	-
7	Paku Jaya	-	v	-	v	-	-	-

Sumber : Kantor Kelurahan se-Kecamatan Serpong Utara
 Source : *Special Village Office of Serpong Utara Distric*

Table 7.3 Banyaknya Fasilitas Komunikasi di Kecamatan Serpong Utara, 2017
Number of Communication Facility in Serpong Utara District, 2017

No	Kelurahan <i>Special Village</i>	Kantor Pos <i>Pos Office</i>	Telepon Umum <i>Public Phone</i>	Wartel Phone <i>Phone Stall</i>	Warnet Internet <i>Internet Stall</i>
(1)	(2)	(3)	(4)	(5)	(6)
1	Lengkong Karya	-	-	-	2
2	Jelupang	1	-	-	3
3	Pondok Jagung	-	-	-	3
4	Pondok Jagung Timur	-	-	-	5
5	Pakulonan	-	-	-	2
6	Paku Alam	-	-	-	5
7	Paku Jaya	1	-	-	1
Kecamatan Serpong Utara		2	-	-	21

Sumber : Kantor Kelurahan se-Kecamatan Serpong Utara
Source : Special Village Office of Serpong Utara Distric



DATA

MENCERDASKAN BANGSA

Enlighten The Nation



BADAN PUSAT STATISTIK
KOTA TANGERANG SELATAN
Jl. Raya Pahlawan Seribu-Puspitek Kademangan
Kec. Setu Kota Tangerang Selatan Banten