

# KECAMATAN KALITENGAH DALAM ANGKA

## *Kalitengah District in Figures*

Volume: 36, 2024

# 2024





Katalog/Catalogue: 1102001.3524140  
ISSN 2798-7930

# **KECAMATAN KALITENGAH DALAM ANGKA KALITENGAH DISTRICT IN FIGURES 2024**

Volume 36, 2024

<https://lamongankab.bps.go.id>



**BADAN PUSAT STATISTIK KABUPATEN LAMONGAN  
BPS-STATISTICS LAMONGAN REGENCY**

# **KECAMATAN KALITENGAH DALAM ANGKA**

## ***Kalitengah District in Figures***

**2024**

Volume 36, 2024

Katalog /*Catalogue*: 1102001.3524190

ISSN: 2798-7930

Nomor Publikasi/*Publication Number*: 35240.24029

Ukuran Buku/*Book Size*: 14,8 cm x 21 cm

Jumlah Halaman/*Number of Pages* : xxvi+100 hal/*pages*

Penyusun Naskah/*Manuscript Drafter*:

BPS Kabupaten Lamongan

*BPS-Statistics Lamongan Regency*

Penyunting/*Editor*:

BPS Kabupaten Lamongan

*BPS-Statistics Lamongan Regency*

Pembuat Kover/*Cover Designer*:

BPS Kabupaten Lamongan

*BPS-Statistics Lamongan Regency*

Penerbit/*Publisher*

©BPS Kabupaten Lamongan/*BPS-Statistics Lamongan Regency*

Sumber Ilustrasi/*Illustration Source*:

Dilarang mereproduksi dan/atau menggandakan sebagian atau seluruh isi buku ini untuk tujuan komersial tanpa izin tertulis dari Badan Pusat Statistik Lamongan.

*It is prohibited to reproduce and/or duplicate part or all of this book for commercial purpose without permission from BPS-Statistics Lamongan.*

**TIM PENYUSUN/COMPILERS**  
**KECAMATAN KALITENGGAH DALAM ANGKA**  
*Kalitengah District in Figures*  
**2024**

Volume 36, 2024

**Pengarah/Director**

Bagyo Trilaksono

**Penanggung Jawab/Persons in Charge**

Bagyo Trilaksono

**Penyunting/Editors**

Yati Andriyani

**Pengolah Data dan Penulis Naskah/Data Processor and Writers**

Putri Ayu Utari

**Penata Letak/Layout Designers**

Putri Ayu Utari • Samuel Setio Widodo

**Penerjemah/Translators**

Putri Ayu Utari



## **KONTRIBUTOR DATA/DATA CONTRIBUTORS**

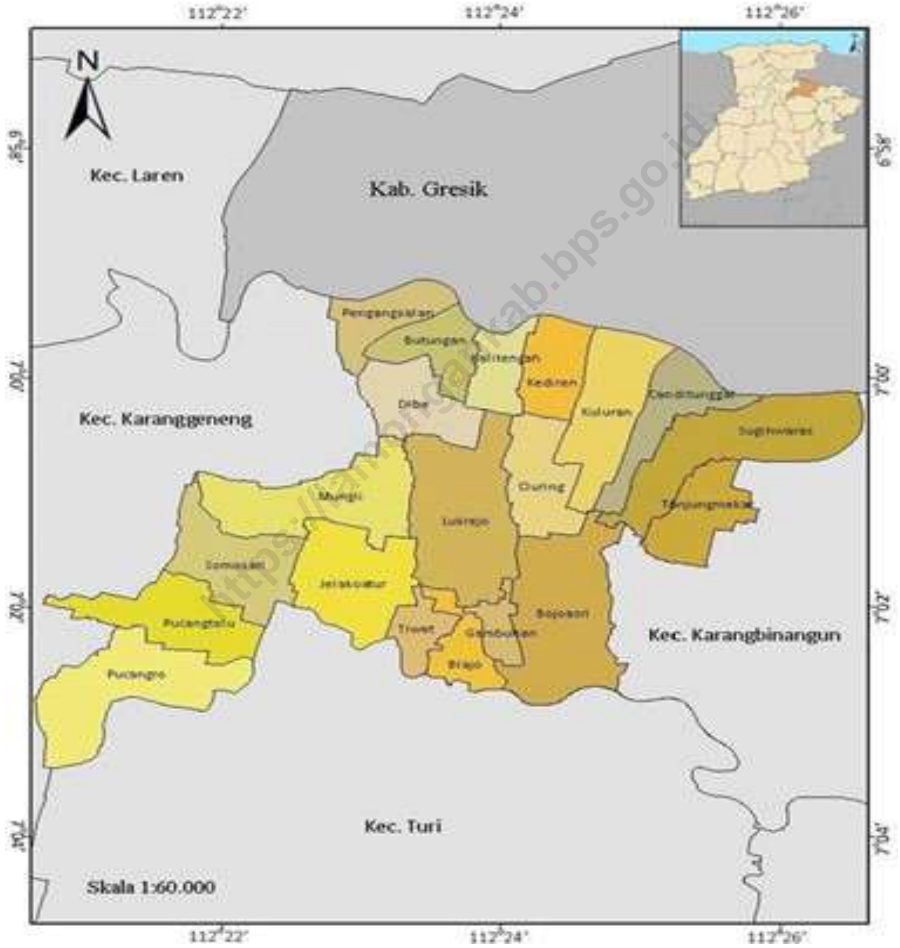
1. Kementerian Agama/*Ministry of Religious Affair*
2. Kementerian Pendidikan dan Kebudayaan/*Ministry of Education and Culture*
3. Badan Meteorologi Klimatologi dan Geofisika/*Meteorological, Climatology, and Geophysical Agency*
4. Badan Pusat Statistik/*BPS-Statistics Indonesia*
5. Dinas Kependudukan dan Pencatatan Sipil/*Population and Civil Registration Agency*
6. Kantor Kecamatan/ *District Office*
7. Kantor Desa/ *Village Office*

<https://lamongankab.bps.go.id>





**PETA WILAYAH KECAMATAN KALITENGAH**  
**MAP OF KALITENGAH DISTRICT**





**KEPALA BPS KABUPATEN LAMONGAN**  
**HEAD OF BPS-STATISTICS LAMONGAN REGENCY**



**BAGYO TRILAKSONO**



## KATA PENGANTAR

Kecamatan Kalitengah Dalam Angka 2024 merupakan publikasi tahunan yang diterbitkan oleh BPS Kabupaten Lamongan. Disadari bahwa publikasi ini belum sepenuhnya memenuhi harapan pihak pemakai data khususnya para perencana, namun diharapkan dapat membantu melengkapi penyusunan rencana pembangunan di Kabupaten Lamongan Khususnya Kecamatan Kalitengah.

Publikasi ini dapat terwujud berkat kerja sama dan bantuan dari berbagai pihak baik instansi pemerintah maupun swasta. Kepada semua pihak yang telah memberikan bantuan disampaikan penghargaan dan terima kasih yang sebesar-besarnya.

Walaupun publikasi ini telah disiapkan sebaik-baiknya, namun disadari masih ada kekurangan dan kesalahan yang terjadi. Untuk perbaikan publikasi ini, tanggapan dan saran yang bersifat konstruktif dari para pemakai sangat diharapkan.

Lamongan, September 2024  
Kepala BPS Kabupaten Lamongan



**BAGYO TRILAKSONO, SP, M.M**

## **PREFACE**

*Kalitengah District in Figures 2024 is an annual publication published by the BPS Lamongan Regency. It is realized that this publication has not fully met the expectations of data users, especially planners, but is expected to help complete the preparation of development plans in Lamongan Regency, especially Kalitengah District.*

*This publication was made possible thanks to the cooperation and assistance from various parties, both government and private institutions. To all those who have provided assistance, we express our deepest gratitude and appreciation.*

*Although this publication has been prepared as well as possible, it is realized that there are still shortcomings and mistakes that occur. For the improvement of this publication, comments and suggestions that are constructive from the users are highly expected.*

*Lamongan, September 2024*  
*Chief Statistician of Lamongan Regency*



**BAGYO TRILAKSONO, SP, M.M**

**DAFTAR ISI/CONTENTS**  
**KECAMATAN KALITENGAH DALAM ANGKA**  
*Kalitengah District in Figures*  
**2024**  
 Volume 36, 2024

	Halaman <i>Page</i>
Kata Pengantar .....	xi
Preface .....	xii
Daftar Isi/Contents.....	xiii
Daftar Tabel/ <i>List of Tables</i> .....	xv
Daftar Gambar/ <i>List of Figures</i> .....	xxi
Penjelasan Umum/ <i>Explanatory Notes</i> .....	xxiii
Daftar Singkatan/ <i>List of Abbreviation</i> .....	xxv
1. Geografi dan Iklim/ <i>Geography and Climate</i> .....	1
2. Pemerintahan/ <i>Government</i> .....	11
3. Penduduk/ <i>Population</i> .....	23
4. Sosial dan Kesejahteraan/ <i>Social and Welfare</i> .....	33
5. Pertanian/ <i>Agriculture</i> .....	61
6. Pariwisata, Transportasi dan Komunikasi/ <i>Tourism, Transportation and Communication</i> .....	75
7. Perbankan, Koperasi dan Perdagangan/ <i>Banking, Cooperative and Trade</i>	87
Daftar Pustaka/ <i>Bibliography</i> .....	99





## DAFTAR TABEL/LIST OF TABLES

Tabel Table		Halaman Page
<b>1.</b>	<b>GEOGRAFI DAN IKLIM/GEOGRAPHY AND CLIMATE</b>	
<b>1.1</b>	<b>KEADAAN GEOGRAFI GEOGRAPHY CONDITION</b>	
1.1.1	Luas Daerah Menurut Desa di Kecamatan Kalitengah, 2023 <i>Total Area by Villages in Kalitengah District, 2023</i> .....	7
1.1.2	Jarak ke Ibukota Kecamatan dan Ibukota Kabupaten/Kota Menurut Desa di Kecamatan Kalitengah (km), 2023 <i>Distance to the District Capital and Regency/Municipal Capital by Villages in Kalitengah District (km), 2023</i> .....	8
1.1.3	Koordinat Kantor Desa di Kecamatan Kalitengah, 2023 <i>Observation of Climate Elements by Month at Kalitengah District, 2023</i> .....	9
1.1.4	Jumlah Curah Hujan (Mm) Tiap Bulan menurut Stasiun Pengamatan di Kecamatan Kalitengah , 2023 <i>Number of Rainfall (Mm) Each Month by Observation Station at Kalitengah District, 2023</i> .....	10
<b>2.</b>	<b>PEMERINTAHAN/GOVERNMENT</b>	
<b>2.1</b>	<b>WILAYAH ADMINISTRATIF ADMINISTRATIVE AREA</b>	
2.1.1	Jumlah Rukun Warga (RW) dan Rukun Tetangga (RT) Menurut Desa di Kecamatan Kalitengah, 2023 <i>Number of Rukun Warga and Rukun Tetangga by Villages in Kalitengah District, 2023</i> .....	17
<b>2.2</b>	<b>SUMBER DAYA MANUSIA HUMAN RESOURCES</b>	
2.2.1	Camat Kalitengah Periode Tahun 1982 - 2023 <i>District of Kalitengah Period 1982 - 2023</i> .....	18
2.2.2	Kepala Desa / Kelurahan dan Sekretaris Desa / Kelurahan Kecamatan Kalitengah 2023 <i>Head of Village/District and Secretary of Village/District of Kalitengah 2023</i> .....	19

Tabel Table	Halaman Page
2.2.3	20
Banyaknya Pegawai Kantor Camat Menurut Pendidikan dan Jenis Kelamin Kecamatan Kalitengah 2023 <i>Number of District Head Office Employees by Education and Gender in Kalitengah District, 2023</i> .....	
<b>3.</b>	
<b>PENDUDUK/POPULATION</b>	
3.1	29
Jumlah Penduduk Berdasarkan Jenis Kelamin Menurut Desa di Kecamatan Kalitengah. 2023 <i>Number of Population by Gender by Village in Kalitengah District. 2023</i> .....	
3.2	30
Jumlah Kepala Keluarga Berdasarkan Jenis Kelamin Menurut Desa di Kecamatan Kalitengah. 2023 <i>Number of Family Heads by Gender by Village in Kalitengah District. 2023</i> .....	
3.3	31
Banyaknya Penduduk yang Datang menurut Desa dan Jenis Kelamin di Kecamatan Kalitengah 2023 <i>Number of Residents Coming by Village/District and Gender in Kalitengah District 2023</i> .....	
3.4	32
Banyaknya Penduduk yang Pindah menurut Desa dan Jenis Kelamin di Kecamatan Kalitengah 2023 <i>Number of Residents Migrating by Village and Gender in Kalitengah District 2023</i> .....	
<b>4.</b>	
<b>SOSIAL DAN KESEJAHTERAAN/SOCIAL AND WELFARE</b>	
<b>4.1</b>	
<b>PENDIDIKAN</b>	
<b>EDUCATION</b>	
4.1.1	40
Banyaknya Desa <sup>1</sup> /Kelurahan yang Memiliki Fasilitas Sekolah Menurut Tingkat Pendidikan di Kecamatan Kalitengah, 2021–2023 <i>Number of Villages<sup>1</sup>/Kelurahan Having Educational Facilities by Educational Level in Kalitengah District, 2021–2023</i> .....	
4.1.2	41
Jumlah Sekolah Menurut Tingkat Pendidikan di Kecamatan Kalitengah, 2022/2023 dan 2023/2024 <i>Number of Schools by Educational Level in Kalitengah District, 2022/2023 and 2023/2024</i> .....	

Tabel Table	Halaman Page	
4.1.3	Jumlah Guru Menurut Tingkat Pendidikan di Kecamatan Kalitengah, 2022/2023 dan 2022/2023 <i>Number of Teachers by Educational Level in Kalitengah District, 2022/2023 and 2022/2023.....</i>	42
4.1.4	Jumlah Murid Menurut Tingkat Pendidikan di Kecamatan Kalitengah, 2022/2023 dan 2023/2024 <i>Number of Pupils by Educational Level in Kalitengah District, 2022/2023 and 2023/2024.....</i>	43
<b>4.2</b>	<b>KESEHATAN HEALTH</b>	
4.2.1	Banyaknya Desa <sup>1</sup> /Kelurahan yang Memiliki Sarana Kesehatan Menurut Jenis Sarana Kesehatan di Kecamatan Kalitengah, 2021–2023 <i>Number of Villages<sup>1</sup>/Kelurahan Health Facilities by Type of Health Facilities in Kalitengah District, 2021–2023.....</i>	44
4.2.2	Jumlah Tenaga Kesehatan di Kecamatan Kalitengah, 2023 <i>Number of Health Human Resources at Kalitengah District, 2023.....</i>	45
<b>4.3</b>	<b>PERUMAHAN DAN LINGKUNGAN HOUSING AND ENVIRONMENT</b>	
4.3.1	Banyaknya Desa Menurut Sumber Air Minum Sebagian Besar Keluarga di Kecamatan Kalitengah, 2021–2023 <i>Number of Villages by Drinking Water Source of Majority Family in Kalitengah District, 2021–2023 .....</i>	46
4.3.2	Banyaknya Keluarga Menurut Desa dan Jenis Pengguna Listrik di Kecamatan Kalitengah, 2023 <i>Number of Family by Villages and Type of Electricity Consumer in Kalitengah District, 2023 .....</i>	47
4.3.3	Banyaknya Desa Menurut Sumber Penerangan Jalan Utama Desa di Kecamatan Kalitengah, 2020, 2021 dan 2023 <i>Number of Villages by Source of Villages's Main Street Illumination in Kalitengah District, 2020, 2021 dan 2023 .....</i>	48
4.3.4	Banyaknya Desa Menurut Penggunaan Fasilitas Tempat Buang Air Besar Sebagian Besar Keluarga di Kecamatan Kalitengah, 2020, 2021 dan 2023 <i>Number of Villages by Toilet Facility Used by Majority Family in Kalitengah District, 2020, 2021 dan 2023 .....</i>	49

Tabel Table	Halaman Page
4.3.5	50
<p>Banyaknya Desa Menurut Jenis Bahan Bakar untuk Memasak yang Digunakan Sebagian Besar Keluarga di Kecamatan Kalitengah 2023  <i>Number of Villages by Type of Cooking Fuel Used by Majority Family in Kalitengah District, 2023.....</i></p>	
<b>4.4</b>	
<p><b>AGAMA DAN SOSIAL LAINNYA</b>  <b>RELIGION AND OTHER SOCIAL AFFAIRS</b></p>	
4.4.1	51
<p>Jumlah Tempat Peribadatan Menurut Desa di Kecamatan Kalitengah, 2023  <i>Number of Worship Places by Villages in Kalitengah District, 2023.....</i></p>	
4.4.2	52
<p>Banyaknya Kejadian Bencana Alam Menurut Desa dan Jenis Bencana Alam di Kecamatan Kalitengah, 2023  <i>Number of Natural Disaster Events by Villages and Type of Natural Disaster in Kalitengah District, 2023 .....</i></p>	
4.4.3	55
<p>Banyaknya Korban Jiwa Akibat Bencana Alam Menurut Desa dan Jenis Bencana Alam di Kecamatan Kalitengah, 2021  <i>Number of Fatalities Due to Natural Disasters by Villages and Type of Natural Disaster in Kalitengah District, 2021 .....</i></p>	
4.4.4	58
<p>Keberadaan Fasilitas/Upaya Antisipasi/Mitigasi Bencana Alam Menurut Desa di Kecamatan Kalitengah, 2021  <i>Existence of Facilities/Efforts for Anticipation/Mitigation of Natural Disasters by Villages by Villages in Kalitengah District, 2021 .....</i></p>	
4.4.5	60
<p>Banyaknya Desa yang Memiliki Fasilitas Kegiatan Olahraga Menurut Jenis Olahraga dan Ketersediaan Fasilitas/Lapangan Olahraga di Kecamatan Kalitengah, 2023  <i>Number of Villages Having Sport Activities Groups by Type of Sport and Availability of Sport Facilities/Fields in Kalitengah District, 2023 ..</i></p>	
<b>5.</b>	
<p><b>PERTANIAN/AGRICULTURE</b></p>	
5.1	68
<p>Luas Panen Tanaman Sayuran dan Buah-buahan Semusim Menurut Jenis Tanaman di Kecamatan Kalitengah (ha), 2020–2023  <i>Harvested Area of Seasonal Vegetables and Fruits by Kind of Plant in Kalitengah District (ha), 2020–2023.....</i></p>	
5.2	
<p>Produksi Tanaman Sayuran dan Buah-buahan Semusim Menurut Jenis Tanaman di Kecamatan Kalitengah (kuintal), 2020–2023</p>	

Tabel Table	Halaman Page
	69
5.3	70
5.4	71
5.5	72
5.6	73
5.7	74
<b>6.</b>	
<b>6.1</b>	
6.1.1	81
<b>6.2</b>	
6.2.1	

Tabel Table	Halaman Page
	82
<b>6.3 KOMUNIKASI COMMUNICATION</b>	
6.2.2 Keberadaan Kantor Pos/Pos Pembantu/Rumah Pos, Pos Keliling, dan Perusahaan/Agen Jasa Ekspedisi Swasta Menurut Desa di Kecamatan Kalitengah, 2023 <i>Number of Post Office/Subsidiary of Post Office, Mobile Portal Service, Private Expedition Service Company by Villages in Kalitengah District, 2023</i> .....	84
6.3.1 Jumlah Menara Telepon seluler dan Operator Layanan Komunikasi Telepon Seluler Menurut Desa di Kecamatan Kalitengah, 2023 <i>Number of Base Transceiver Station (BTS) and Cellular Phone Communication Service Operators by Villages in Kalitengah District, 2023</i> .....	85
6.3.2 Kekuatan Sinyal Telepon Seluler dan Jenis Sinyal Internet Telepon Seluler Menurut Desa di Kecamatan Kalitengah, 2023 <i>The Strenght of Celular Phone Signal by Villages in Kalitengah District, 2023</i> .....	86
<b>7. PERBANKAN, KOPERSI DAN PERDAGANGAN/ BANKING, COOPERATIVE AND TRADE</b>	
7.1 Banyaknya Sarana Lembaga Keuangan Bank Menurut Desa dan Jenis Bank di Kecamatan Kalitengah, 2023 <i>Number of Bank by Villages and Type of Bank in Kalitengah District, 2023</i> .....	94
7.2 Banyaknya Koperasi Aktif Menurut Menurut Desa dan Jenis Koperasi di Kecamatan Kalitengah, 2023 <i>Number of Cooperative by Villages and Type of Cooperative in Kalitengah District, 2023</i> .....	95
7.3 Banyaknya Sarana Perdagangan Menurut Desa dan Jenis Sarana Perdagangan di Kecamatan Kalitengah, 2023 <i>Number of Trade Facilities by Villages and Type of Trade Facilities in Kalitengah District, 2023</i> .....	97

## DAFTAR GAMBAR/LIST OF FIGURES

Gambar Figure		Halaman Page
1.1	Luas Daerah menurut Desa (%), 2023 <i>Total Area by Village (%), 2023</i> .....	5
1.2	Jarak ke Ibukota Kecamatan Menurut Desa di Kecamatan Kalitengah (km), 2023 <i>Distance to the District Capital by Village in Kalitengah District (km), 2023</i> .....	6
2.1	Jumlah Rukun Warga (RW) dan Rukun Tetangga (RT) Menurut Desa di Kecamatan Kalitengah, 2023 <i>Number of Rukun Warga and Rukun Tetangga by Villages in Kalitengah District, 2023</i> .....	15
2.2	Jumlah Dusun Menurut Desa di Kecamatan Kalitengah, 2023 <i>Number of Hamlet by Villages in Kalitengah District, 2023</i> .....	16
3.1	Jumlah Penduduk Berdasarkan Jenis Kelamin Menurut Desa di Kecamatan Kalitengah, 2023 <i>Number of Population by Gender by Village in Kalitengah District. 2023</i> .....	27
3.2	Jumlah Penduduk yang Datang dan Pindah Menurut Desa di Kecamatan Kalitengah. 2023 <i>Number of Residents Coming and Moving by Village/District in Kalitengah District. 2023</i> .....	28
4.1	Banyaknya Desa <sup>1</sup> /Kelurahan yang Memiliki Fasilitas Sekolah Menurut Tingkat Pendidikan di Kecamatan Kalitengah, 2021–2023 <i>Number of Villages<sup>1</sup>/Kelurahan Having Educational Facilities by Educational Level in Kalitengah District, 2021–2023</i> .....	38
4.2	Persentase Banyaknya Desa Menurut Jenis Bahan Bakar untuk Memasak yang Digunakan Sebagian Besar Keluarga di Kecamatan Kalitengah 2023 <i>Percentage Number of Villages by Type of Cooking Fuel PersUsed by Majority Family in Kalitengah District, 2023</i> .....	39
5.1	Luas Panen Tanaman Biofarmaka Menurut Jenis Tanaman di Kecamatan Kalitengah (m <sup>2</sup> ), 2019–2023	

Gambar Figure		Halaman Page
	<i>Harvested Area of Medicinal Plants by Kind of Plant in Kalitengah District (m<sup>2</sup>), 2019–2023 .....</i>	66
5.2	Produksi Tanaman Biofarmaka Menurut Jenis Tanaman di Kecamatan Kalitengah (kg), 2019–2023 <i>Production of Medicinal Plants by Kind of Plant in Kalitengah District (kg), 2019–2023 .....</i>	67
6.1	Jumlah Sarana Akomodasi Penginapan Menurut Desa dan Jenis Akomodasi di Kecamatan Kalitengah, 2023 <i>Number of Lodging Accomodation Facilities by Villages and Type of Accomodation in Kalitengah District, 2023 .....</i>	79
6.2	Persentase Jumlah Operator Layanan Komunikasi Telepon Seluler Menurut Desa di Kecamatan Kalitengah, 2023 <i>Percentage Number of Cellular Phone Communication Service Operators by Villages in Kalitengah District, 2023 .....</i>	80
7.1	Banyaknya Koperasi Simpan Pinjam Menurut Desa di Kecamatan Kalitengah, 2023 <i>Number of Saving and Loan Cooperative by Villages in Kalitengah District, 2023 .....</i>	92
7.2	Banyaknya Swalayan Menurut Desa dan Jenis Sarana Perdagangan di Kecamatan Kalitengah, 2023 <i>Number of Supermarket by Villages and Type of Trade Facilities in Kalitengah District, 2023 .....</i>	93



## PENJELASAN UMUM/EXPLANATORY NOTES

Tanda-tanda, satuan-satuan, dan lain-lainnya yang digunakan dalam publikasi ini adalah sebagai berikut:

*Symbols, measurement units, and acronyms which are used in this publication, are as follows:*

### 1. TANDA-TANDA/SYMBOLS

Data tidak tersedia/ <i>Data not available</i> .....	: ...
Tidak ada atau nol / <i>Null or zero</i> .....	: -
Data dapat diabaikan/ <i>Data negligible</i> .....	: 0
Tanda decimal/ <i>Decimal point</i> .....	: ,
Data tidak dapat ditampilkan/ <i>Not applicable</i> .....	: NA
Angka estimasi/ <i>Estimated figures</i> .....	: e
Angka diperbaiki/ <i>Revised figures</i> .....	: r
Angka sementara/ <i>Preliminary figures</i> .....	: x
Angka sangat sementara/ <i>Very preliminary figures</i> .....	: xx
Angka sangat sangat sementara/ <i>Very very preliminary figures</i> .....	: xxx

### 2. SATUAN/UNITS

barel/ <i>barrel</i> .....	: 158,99 liter/ <i>litres</i> = 1/6,2898 m <sup>3</sup>
hektar (ha)/ <i>hectare (ha)</i> .....	: 10 000 m <sup>2</sup>
kilometer (km)/ <i>kilometres (km)</i> .....	: 1 000 meter/ <i>meters (m)</i>
knot/ <i>knot</i> .....	: 1,8523 km/jam ( <i>km/hour</i> )
kuintal/ <i>quintal</i> .....	: 100 kg
KWh .....	: 1 000 Watt hour
MWh .....	: 1 000 KWh
liter (untuk beras)/ <i>litre (for rice)</i> .....	: 0,80 kg
MMSCF .....	: 1/35,3 m <sup>3</sup>
metrik ton (m.ton)/ <i>metric ton (m. ton)</i> .....	: 0,98421 long ton = 1 000 kg
ons/ <i>ounce</i> .....	: 28,31 gram/ <i>grams</i>
ton .....	: 1 000 kg

Satuan lain: buah, dus, butir, helai/lembar, kaleng, batang, pulsa, ton kilometer (ton-km), jam, menit, persen (%).

*Other units: unit, pack, pieces, sheet, tin, pulse, ton-kilometres(ton-km), hour, minute, percent (%).*

Perbedaan angka di belakang koma disebabkan oleh pembulatan angka.

*The difference in decimal numbers is caused by rounding.*



## DAFTAR SINGKATAN/LIST OF ABBREVIATION

SI	: Stasiun Iklim/ <i>Climate Station</i>
SMPK	: Stasiun Meterologi Pertanian Khusus/ <i>Special Agricultural Meteorological Station</i>
t.t	: Tempat tidur/ <i>Bed</i>
BCG	: Bacillus Calmette Guerin
DPT	: Difteri, Pertusis, Tetanus/ <i>Diphtheria, Tetanus, and Pertussis</i>
TT	: Tetanus Toxoid
IOT	: Industri Obat Tradisional/ <i>Traditional Medicine Industry</i>
IKOT	: Industri Kecil Obat Tradisional/ <i>Traditional Medicine Small Industry</i>
Alkes	: Alat kesehatan/ <i>Health Kits</i>
PKRT	: Perbekalan Kesehatan Rumah tangga/ <i>Household Health Logistics</i>
Kompl	: Komplemen/ <i>Complement</i>
IRTP	: Industri Pangan Produksi Rumah Tangga/ <i>Foods Home Industry</i>
PBF	: Pedagang Besar Farmasi/ <i>Pharmacy Whole-seller</i>
GFK	: Gudang Farmasi Kab/Kota/Regency/ <i>Municipality Pharmacy Warehouse</i>
RB	: Rumah Bersalin/ <i>Delivery House</i>
Pustu	: Puskesmas pembantu/ <i>Auxiliary Public Health Center</i>
BP	: Balai Pengobatan/ <i>Polyclinic</i>
TPS	: Tempat Pembuangan Sampah Sementara / <i>landfill</i>
Jamkesmas	: Jaminan kesehatan masyarakat miskin/ <i>Poor public health insurance</i>
PJKMU	: Program Jaminan Kesehatan Masyarakat Umum/ <i>General Public Health Insurance Program</i>
SIUP	: Surat Ijin Usaha Perdagangan/ <i>Trading Permission Letter</i>
TDP	: Tanda Daftar Perusahaan/ <i>Company Registration Identity</i>
API	: Angka Pengenal Importir/ <i>Importer's Identity Number</i>



# BAB 1

## GEOGRAFI DAN IKLIM GEOGRAPHY AND CLIMATE



1 LUAS WILAYAH  
**33,47** *Km<sup>2</sup>*

An illustration of a green and blue map with a red location pin pointing to a specific spot.

2 DESA TERLUAS  
**Bojoasri**

An illustration of a village scene with several houses, trees, and a person walking in the foreground.

3 CURAH HUJAN  
**751** *mm*

An illustration of a blue, smiling cloud with raindrops falling from it.



**PENJELASAN TEKNIS**

1. Kecamatan Kalitengah merupakan salah satu dari 27 kecamatan yang ada di Kabupaten Lamongan. Kecamatan ini terdiri atas 20 Desa yaitu Desa Pucangro, Pucangtelu, Somosari, Jelakcatur, Tiwet, Blajo, Gambuhan, Bojoasri, Cluring, Lukrejo, Mungli, Dibe, Pengangsalan, Butungan, Kalitengah, Kediren, Kuluran, Canditunggal, Sugihwaras dan Tunjungmekar.
2. Wilayah Kecamatan Kalitengah bagian utara berbatasan dengan Kabupaten Gresik, bagian timur berbatasan dengan Kecamatan Karangbinangun, bagian selatan berbatasan dengan Kecamatan Turi, dan bagian barat berbatasan dengan Kecamatan Karanggeneng.
3. Luas wilayah Kecamatan Kalitengah adalah sebesar 33,47 km<sup>2</sup>. Desa terluas adalah Desa Bojoasri. Dilihat dari morfologi permukaan bumi, yang terluas adalah daerah dataran sedang..

**TECHNICAL NOTES**

1. *Kalitengah District is one of 27 sub-districts in Lamongan Regency. This sub-district consists of 20 villages, namely Pucangro, Pucangtelu, Somosari, Jelakcatur, Tiwet, Blajo, Gambuhan, Bojoasri, Cluring, Lukrejo, Mungli, Dibe, Pengangsalan, Butungan, Kalitengah, Kediren, Kuluran, Canditunggal, Sugihwaras and Tunjungmekar.*
2. *The northern part of Kalitengah District is bordered by Gresik Regency, the eastern part is bordered by Karangbinangun District, the southern part is bordered by Turi District, and the western part is bordered by Karanggeneng District.*
3. *The area of Kalitengah District is 33.47 km<sup>2</sup>. The largest village is Bojoasri Village. Judging from the morphology of the earth's surface, the widest is the medium plain.*

**ULASAN**

Posisi Kecamatan Kalitengah terletak antara 112° 23' 26" bujur timur dan 6° 59' 56" lintang selatan dengan luas wilayah kecamatan 33,47 km<sup>2</sup>. Desa Bojoasri adalah desa dengan luas terbesar di wilayah Kecamatan Kalitengah (3,63 km<sup>2</sup>). Sementara Desa Lukrejo adalah desa dengan luas terbesar kedua (3,27 km<sup>2</sup>) dan Desa Sugihwaras merupakan desa dengan luas terbesar ketiga (2,87 km<sup>2</sup>). Adapun Desa Tiwet memiliki luas wilayah terendah di Kecamatan Kalitengah (0,71 km<sup>2</sup>).

Kecamatan Kalitengah terdiri dari 20 desa yang terbagi menjadi 2 belahan wilayah, yakni wilayah utara (terdiri dari 10 desa) dan wilayah selatan (terdiri dari 10 desa). Jika dilihat dari ketinggian wilayah dari permukaan air laut, Kecamatan Kalitengah merupakan dataran rendah dengan tingkat ketinggian rata-rata 5,95 m di atas permukaan air laut. Terdapat 9 desa yang memiliki ketinggian rata-rata 7 m di atas permukaan air laut, satu desa yang memiliki ketinggian rata-rata 6 m di atas permukaan air laut, dan 10 desa dengan ketinggian rata-rata 5 m di atas permukaan air laut yang berpotensi terkena banjir setiap tahunnya.

Wilayah Kecamatan Kalitengah bagian utara berbatasan dengan Kabupaten Gresik, bagian timur berbatasan dengan Kecamatan Karangbinangun, bagian selatan berbatasan dengan Kecamatan Turi, dan bagian barat berbatasan dengan Kecamatan Karanggeneng.

**DESCRIPTION**

*The position of Kalitengah District is located between 112° 23'26" east longitude and 6° 59'56" south latitude with an area of 33.47 km<sup>2</sup>. Bojoasri Village is the village with the widest area in the Kalitengah District (3.63 km<sup>2</sup>). Meanwhile, Lukrejo Village is the second village (3.27 km<sup>2</sup>) and Sugihwaras Village is the third village (2.87 km<sup>2</sup>). Meanwhile, Tiwet Village has the lowest area in Kalitengah District (0.71 km<sup>2</sup>).*

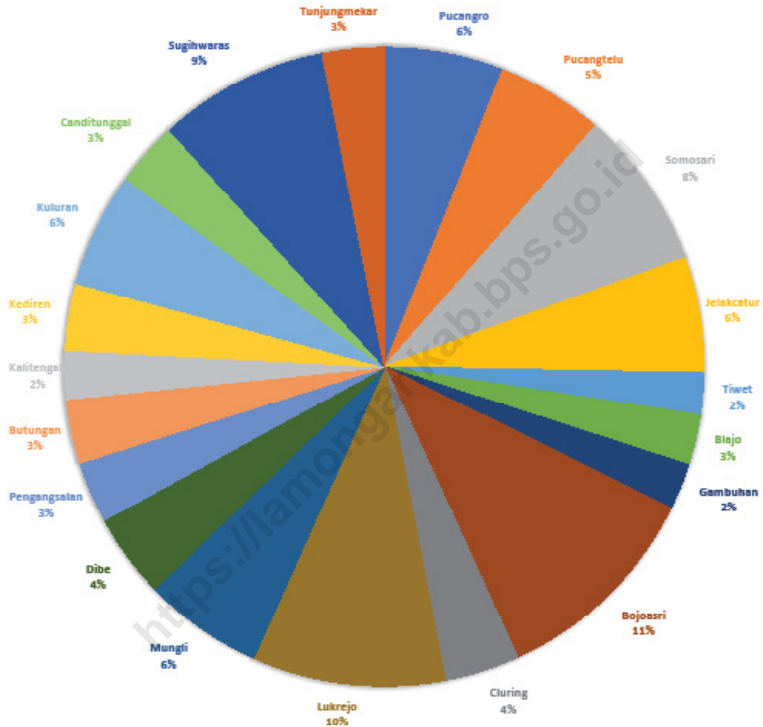
*Kalitengah District consists of 20 villages which are divided into 2 regions, namely the northern region (consisting of 10 villages) and the southern region (consisting of 10 villages). When viewed from the height of the sea level area, Kalitengah District is a lowland area with an average height of 5.95 m above sea level. There are 9 villages which have an average height of 7 m above sea level, one village which has an average height of 6 m above sea level, and 10 villages with an average height of 5 m above sea level which have the potential flooded every year.*

*The northern part of Kalitengah District is with Gresik Regency, the eastern part is Karangbinangun District, the southern part is Turi District, and the western part is Karanggeneng District.*



**Gambar** 1.1  
**Figures**

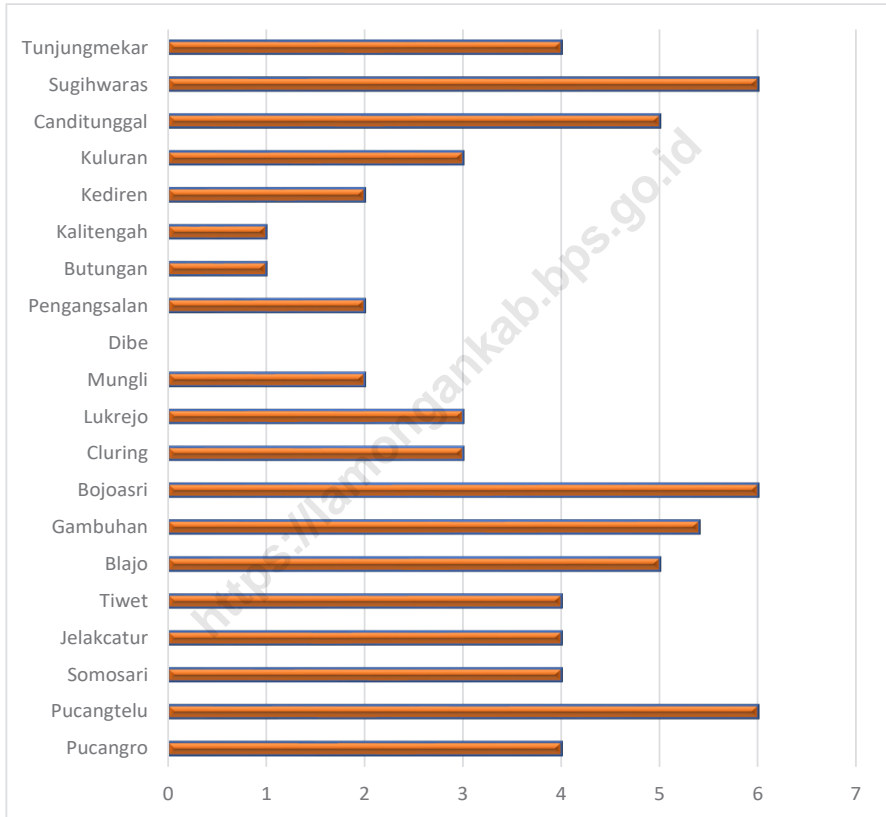
**Luas Daerah menurut Desa (%), 2023**  
**Total Area by Village (%), 2023**



Sumber/Source : Kantor Kecamatan Kalitengah / Kalitengah District Office

**Gambar** 1.2  
**Figures**

**Jarak ke Ibukota Kecamatan Menurut Desa di Kecamatan Kalitengah (km), 2023**  
*Distance to the District Capital by Village in Kalitengah District (km), 2023*



Sumber/Source : Kantor Kecamatan Kalitengah / Kalitengah District Office

## 1.1 KEADAAN GEOGRAFI GEOGRAPHY CONDITION

**Tabel 1.1.1 Luas Daerah Menurut Desa di Kecamatan Kalitengah, 2023**  
**Table Total Area by Villages in Kalitengah District, 2023**

Desa Village	Luas Total Area (km <sup>2</sup> /sq.km)	Persentase terhadap Luas Kecamatan Percentage to District Area
(1)	(2)	(3)
Pucangro	2,02	6,04
Pucangtelu	1,81	5,41
Somosari	2,68	8,01
Jelakcatur	1,96	5,86
Tiwet	0,71	2,12
Blajo	0,86	2,57
Gambuhan	0,78	2,33
Bojoasri	3,63	10,85
Cluring	1,27	3,79
Lukrejo	3,27	9,77
Mungli	2,02	6,04
Dibe	1,42	4,24
Pengangsalan	1,04	3,11
Butungan	1,09	3,26
Kalitengah	0,82	2,45
Kediren	1,14	3,41
Kuluran	1,94	5,8
Canditunggal	1,09	3,26
Sugihwaras	2,87	8,57
Tunjungmekar	1,05	
<b>Kalitengah</b>	<b>33,47</b>	<b>100</b>

Sumber/Source : Kantor Kecamatan Kalitengah / Kalitengah District Office

**Tabel 1.1.2**      **Jarak ke Ibukota Kecamatan dan Ibukota Kabupaten/Kota Menurut Desa di Kecamatan Kalitengah (km), 2023**  
**Table**            **Distance to the District Capital and Regency/Municipal Capital by Villages in Kalitengah District (km), 2023**

Desa Village	Jarak ke Ibukota Kecamatan Distance to District Capital	Jarak ke Ibukota Kabupaten/ Kota Distance to Regency/Municipal Capital
(1)	(2)	(3)
Pucangro	4	29
Pucangtelu	6	31
Somosari	4	29
Jelakcatur	4	29
Tiwet	4	29
Blajo	5	30
Gambuhan	5,4	30,4
Bojoasri	6	31
Cluring	3	28
Lukrejo	3	28
Mungli	2	27
Dibe	0	25
Pengangsalan	2	27
Butungan	1	26
Kalitengah	1	26
Kediren	2	27
Kuluran	3	28
Canditunggal	5	30
Sugihwaras	6	31
Tunjungmekar	4	29

Sumber/Source : Kantor Kecamatan Kalitengah / Kalitengah District Office

**Tabel**  
**Table** 1.1.3

**Koordinat Kantor Desa di Kecamatan Kalitengah, 2023**  
**Observation of Climate Elements by Month at Kalitengah District, 2023**

<b>Desa Village</b>	<b>Bujur Timur (BT) East Longitude</b>	<b>Lintang Selatan (LS) South Latitude</b>
(1)	(2)	(3)
<i>Pucangro</i>	112° 20' 35"	7° 02' 36"
<i>Pucangtelu</i>	112° 21' 39"	7° 02' 04"
<i>Somosari</i>	112° 22' 05"	7° 01' 41"
<i>Jelakatur</i>	112° 23' 03"	7° 01' 57"
<i>Tiwet</i>	112° 23' 22"	7° 02' 27"
<i>Blajo</i>	112° 23' 32"	7° 02' 34"
<i>Gambuhan</i>	112° 23' 57"	7° 02' 19"
<i>Bojoasri</i>	112° 24' 19"	7° 02' 45"
<i>Cluring</i>	112° 24' 08"	7° 00' 39"
<i>Lukrejo</i>	112° 23' 26"	7° 01' 03"
<i>Mungli</i>	112° 23' 07"	7° 00' 47"
<i>Dibe</i>	112° 23' 26"	7° 59' 56"
<i>Pengangsalan</i>	112° 23' 01"	7° 59' 34"
<i>Butungan</i>	112° 38' 35"	7° 99' 27"
<i>Kalitengah</i>	112° 24' 16"	7° 01' 09"
<i>Kediren</i>	112° 24' 24"	7° 59' 48"
<i>Kuluran</i>	112° 24' 50"	7° 59' 49"
<i>Canditunggal</i>	112° 25' 20"	7° 00' 66"
<i>Sugihwaras</i>	112° 42' 47"	7° 00' 21"
<i>Tunjungmekar</i>	112° 25' 28"	7° 00' 02"

Sumber/Source : Hasil Pemetaan Sensus Penduduk 2020 (*Google Earth*) / 2020 Population Census Mapping Results (*Google Earth*)

**Tabel** 1.1.4  
**Table**

**Jumlah Curah Hujan (Mm) Tiap Bulan menurut Stasiun  
Pengamatan di Kecamatan Kalitengah , 2023  
Number of Rainfall (Mm) Each Month by Observation  
Station at Kalitengah District, 2023**

<b>Bulan Month</b>	<b>Curah Hujan Number of Rainfall</b>
(1)	(2)
<i>Januari</i>	105
<i>Februari</i>	133
<i>Maret</i>	148
<i>April</i>	-
<i>Mei</i>	24
<i>Juni</i>	17
<i>Juli</i>	39
<i>Agustus</i>	-
<i>September</i>	-
<i>Oktober</i>	-
<i>November</i>	85
<i>Desember</i>	200
<b>Kalitengah</b>	<b>751</b>

# BAB 2

## PEMERINTAHAN GOVERNMENT



### Wilayah Administratif



### Jumlah Aparatur Sipil Negara (ASN) di Kantor Kecamatan







**PENJELASAN TEKNIS**

1. Desa adalah desa dan desa adat atau yang disebut dengan nama lain, selanjutnya disebut Desa adalah kesatuan masyarakat hukum yang memiliki batas wilayah yang berwenang untuk mengatur dan mengurus urusan pemerintahan, kepentingan masyarakat setempat berdasarkan prakarsa masyarakat, hak asal usul, dan/atau hak tradisional yang diakui dan dihormati dalam system Pemerintahan Negara Kesatuan Republik Indonesia (Undang-Undang Nomor 6 Tahun 2014 tentang Desa).
2. Kecamatan adalah sebuah pembagian wilayah administratif negara Indonesia di bawah Kabupaten atau Kota. Sebuah kecamatan dipimpin oleh seorang camat dan dipecah kepada beberapa kelurahan dan desa-desa.
3. Rukun Warga atau sering disingkat RW merupakan lembaga pemerintah yang terdiri dari beberapa kelompok RT di suatu Desa/ Kelurahan dan dipimpin oleh satu ketua RW. Sedang RT adalah Rukun Tetangga yang menghimpun beberapa Kepala Keluarga atau KK disetiap Desa/ Kelurahan dan dipimpin oleh satu ketua.

**TECHNICAL NOTES**

1. *Village is a village and traditional village or what is called by another name, hereinafter referred to as Village is a legal community unit that has territorial boundaries that are authorized to regulate and manage government affairs, the interests of the local community based on community initiatives, origin rights, and/or traditional rights recognized and respected in the system of Government of the Unitary State of the Republic of Indonesia (Law Number 6 of 2014 concerning Villages).*
2. *Sub-district is the division of the administrative area of the Indonesian state under districts or cities. A sub-district is headed by a camat and is divided into several sub-districts and villages.*
3. *Rukun Warga or often abbreviated as RW is a government institution consisting of several RT groups in a Village and led by a RW head. Meanwhile, RT is a Neighborhood Association which gathers several heads of families or KK in each Village and is led by a head.*

**ULASAN**

Pemerintahan Kecamatan Kalitengah dipimpin oleh seorang camat. Periode kepemimpinan camat di wilayah Kecamatan Kalitengah maksimal 4 (empat) tahun dan minimal 1 (satu) tahun, yang ditunjuk langsung oleh Bupati Lamongan.

Pemerintahan dibawah Kecamatan Kalitengah dibantu oleh Kepala Desa dan Sekeretaris Desa. Dengan jumlah desa yakni terdapat 20 desa. Kemudian Kepala Desa dan Sekretaris Desa dibantu oleh Ketua RT (Rukun Tetangga) dan RW (Rukun Warga).

Kecamatan Kalitengah mempunyai RW sebanyak 79 RW, dan 206 RT. Desa Sugihwaras dan Desa Bojoasri mempunyai dusun terbanyak, yakni 5 dusun. Jumlah RW terbanyak berada di Desa Pucangtelu, Butungan dan Tunjungmekar, yakni sebanyak 6 RW. Sedangkan Desa Kuluran mempunyai RT terbanyak, yakni 18 RT.

**DESCRIPTION**

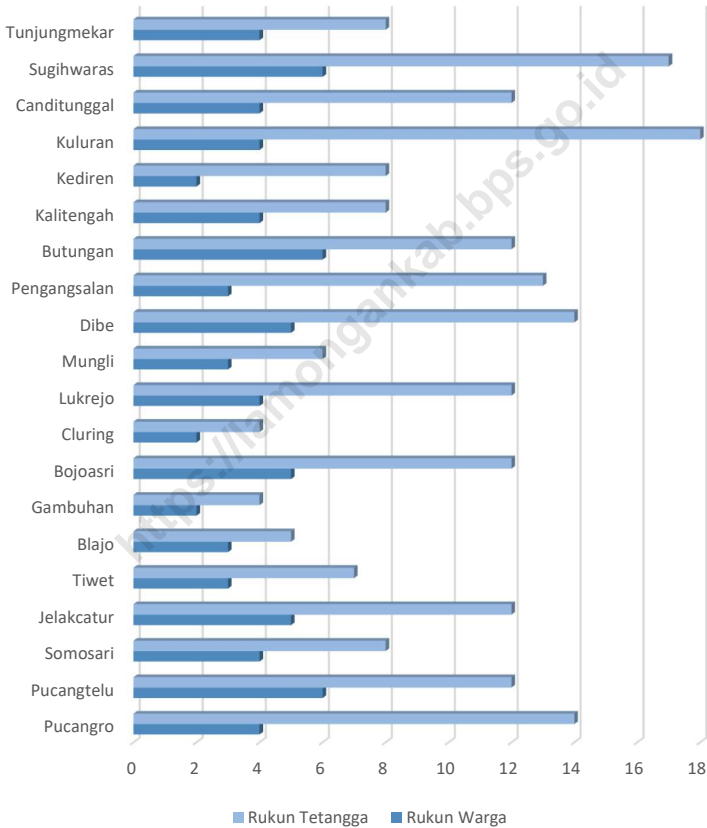
*The Kalitengah sub-district government is led by a sub-district head. The camat leadership period in the Kalitengah District is a maximum of 4 (four) years and a minimum of 1 (one) year, which is directly appointed by the Lamongan Regent.*

*The government under the Kalitengah District is assisted by the Village Head and Village Secretary. With the number of villages, there are 20 villages. Then the Village Head and Village Secretary are assisted by the Head of RT (Rukun Tetangga) and RW (Rukun Warga).*

*Kalitengah sub-district has 79 RW and 206 RT. Sugihwaras Village and Bojoasri Village have the most hamlets, namely 5 hamlets. The highest number of RW is in Pucangtelu Village, Butungan dan Tunjungmekar which is 6 RW. Meanwhile, Jelakcatur Village and Kuluran Village have the most RT, namely 18 RT.*

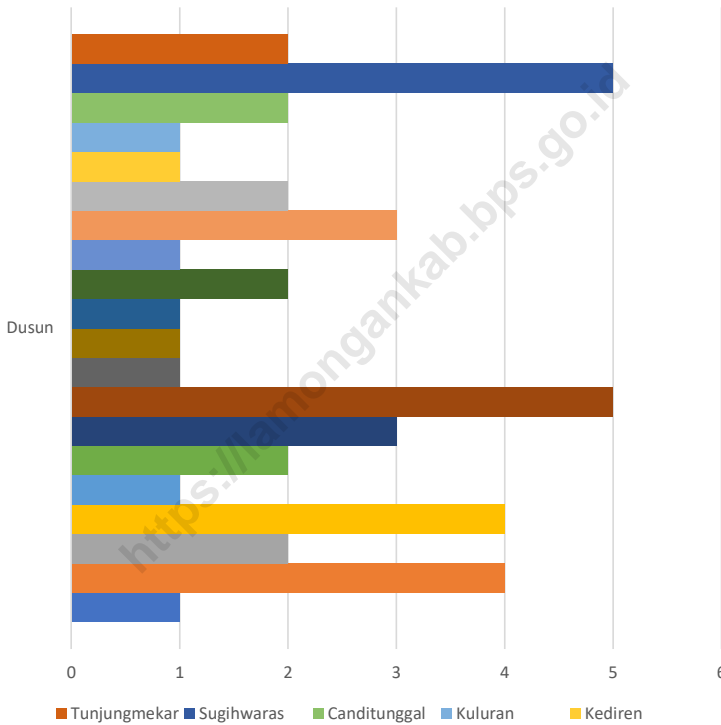
**Gambar 2.1**  
**Figures**

**Jumlah Rukun Warga (RW) dan Rukun Tetangga (RT)**  
**Menurut Desa di Kecamatan Kalitengah, 2023**  
**Number of Rukun Warga and Rukun Tetangga by Villages**  
**in Kalitengah District, 2023**



Sumber/Source : Kantor Kecamatan Kalitengah / Kalitengah District Office

**Gambar 2.2** Jumlah Dusun Menurut Desa di Kecamatan Kalitengah, 2023  
**Figures** **Number of Hamlet by Villages in Kalitengah District, 2023**



Sumber/Source : Kantor Kecamatan Kalitengah / Kalitengah District Office

## 2.1 WILAYAH ADMINISTRATIF ADMINISTRATIVE AREA

**Tabel 2.1.1** Jumlah Rukun Warga (RW) dan Rukun Tetangga (RT) Menurut Desa di Kecamatan Kalitengah, 2023  
**Table** *Number of Rukun Warga and Rukun Tetangga by Villages in Kalitengah District, 2023*

Desa <i>Village</i>	Dusun <i>Hamlet</i>	Rukun Warga (RW) <i>Rukun Warga</i>	Rukun Tetangga (RT) <i>Rukun Tetangga</i>
(1)	(2)	(3)	(4)
Pucangro	1	4	14
Pucangtelu	4	6	12
Somosari	2	4	8
Jelakcatur	4	5	12
Tiwet	1	3	7
Blajo	2	3	5
Gambuhan	3	2	4
Bojoasri	5	5	12
Cluring	1	2	4
Lukrejo	1	4	12
Mungli	1	3	6
Dibe	2	5	14
Pengangsalan	1	3	13
Butungan	3	6	12
Kalitengah	2	4	8
Kediren	1	2	8
Kuluran	1	4	18
Canditunggal	2	4	12
Sugihwaras	5	6	17
Tunjungmekar	2	4	8
<b>Kalitengah</b>	<b>44</b>	<b>79</b>	<b>206</b>

Sumber/Source : Kantor Kecamatan Kalitengah / Kalitengah District Office

## 2.2 SUMBER DAYA MANUSIA HUMAN RESOURCES

**Tabel 2.2.1 Camat Kalitengah Periode Tahun 1982 - 2023**  
**Table 2.2.1 District of Kalitengah Period 1982 - 2023**

<b>Camat Kalitengah</b> <i>District of Kalitengah</i>	<b>Periode</b> <i>Period</i>
(1)	(2)
Rayin	1982 - 1984
Gunawan	1984 - 1986
Suhari	1988 - 1991
Ruslan	1991 - 1994
Bambang Wahyo	1994 - 1997
Ismunawan	1997 - 2000
Suwaji	2000 - 2001
Muchlis S.M	2001 - 2005
Suparno	2005 - 2008
Saidi	2008 - 2012
Didiek Setyadi, S.E., M.Si	2012 - 2016
Suwignyo, S.Sos	2016 - 2020
Sujirman Sholeh, S.E. M.M	2020 - 2021
Nurul Misbah, SH.MM	2021 - Sekarang

Sumber/Source : Kantor Kecamatan Kalitengah / Kalitengah District Office

**Tabel**  
**Table** 2.2.2

**Kepala Desa / Kelurahan dan Sekretaris Desa / Kelurahan  
Kecamatan Kalitengah 2023**  
**Head of Village/District and Secretary of Village/District of  
Kalitengah 2023**

<b>Desa Village/District</b>	<b>Kepala Desa Head of Village/ District</b>	<b>Sekretaris Desa Secretary of Village/District</b>
(1)	(2)	(3)
Pucangro	ZULI KASMAWANTO, SIP, MIP	SUWARSONO
Pucangtelu	KASERAN, S.Sos	HERI HERMAWAN
Somosari	MASHURI, SH	SIROJUDDIN FATHONI, SH
Jelakcatur	ANAM QOSIM, SH	ASTI MARHENI, Amd. Keb
Tiwet	SUTRISNO, SP, ST	NASIR, SIP
Blajo	BUDINYOTO	-
Gambuhan	ENDI ALI	-
Bojoasri	KARTONO	-
Cluring	SARNAWI, SE	-
Lukrejo	AHMAD SYAIFUDDIN ZUHRI	ABDUL ROHIB
Mungli	SUPIYADI	MUNIF, S.Ag
Dibe	ARDIK MARWOTO	-
Pengangsalan	MOH. YASIN FUAD	ABDUL HADI, S.Pd
Butungan	YAMAN	SUWITO
Kalitengah	H. AKHSANUDDIN,. SIP	AGUS MULYONO, Amd. Kom
Kediren	Drs. SUDJA'I	M. NUR HUDA
Kuluran	AHMAD SYAFIK	A. ANANTO SURYA W
Canditunggal	MUSTAIN HUDA, SE., M.Si	AGUS PRIYANTO, S.Pd
Sugihwaras	SIAJI, S.Sos	SUPRIYO
Tunjungmekar	SUPARLAN	MOHAMMAD YAZID, SH.I

Sumber/Source : Kantor Kecamatan Kalitengah / Kalitengah District Office

**Tabel** 2.2.3  
**Table**

**Banyaknya Pegawai Kantor Camat Menurut Pendidikan dan Jenis Kelamin Kecamatan Kalitengah 2023**  
**Number of District Head Office Employees by Education and Gender in Kalitengah District, 2023**

Jabatan	Pendidikan Education						
	SD		SMP		SMA		
	L	P	L	P	L	P	
(1)	(2)	(3)	(4)	(5)	(6)	(7)	
Camat							
Sekretaris Camat							
- Kasubbag Umum							1
Staf Subbag. Umum							
- Kasubbag. Keu&Perlngkp							
Staf Subbag. Keua&Perlngkp							
Kasie. Tata Pemerintahan							
Staf Tata Pemerintahan							
Kasie. Pmd							
Staf. Pmd							
Kasie. Kamtib							
Staf Kamtib							1
Kasie. Ekbang							
Staf Ekbang							
<b>Kalitengah</b>	<b>0</b>	<b>0</b>	<b>0</b>	<b>0</b>	<b>0</b>	<b>1</b>	<b>1</b>

Sumber/Source : Kantor Kecamatan Kalitengah / Kalitengah District Office



Lanjutan Tabel 2.2.5/Continued Table 2.2.5

Jabatan	Pendidikan Education				Jumlah
	PT		Lainnya		
	L	P	L	P	
(1)	(8)	(9)	(10)	(11)	(12)
Camat	1				1
Sekretaris Camat	1				1
- Kasubbag Umum					1
Staf Subbag. Umum	1				1
- Kasubbag. Keu&Perlngkp					0
Staf Subbag. Keua&Perlngkp	1				1
Kasie. Tata Pemerintahan		1			1
Staf Tata Pemerintahan					0
Kasie. Pmd		1			1
Staf. Pmd	1				1
Kasie. Kamtib	1				1
Staf Kamtib					1
Kasie. Ekbang	1				1
Staf Ekbang	1				1
<b>Kalitengah</b>	<b>8</b>	<b>2</b>	<b>0</b>	<b>0</b>	<b>12</b>

Sumber/Source : Kantor Kecamatan Kalitengah / Kalitengah District Office



# BAB 3

## PENDUDUK *POPULATION*



Jumlah  
Penduduk

**36.549**  
Jiwa



Jumlah Penduduk  
Menurut Jenis Kelamin

Perempuan  
**18.305**  
Jiwa



Laki-Laki  
**18.244**  
Jiwa



**PENJELASAN TEKNIS**

1. Penduduk yang dimaksud dalam ini adalah Semua orang yang secara hukum memiliki hak untuk tinggal di suatu wilayah. Misalnya, mereka yang memiliki surat resmi untuk tinggal di suatu daerah atau wilayah tertentu, meskipun memilih berdomisili di tempat lain.
2. Kepadatan penduduk adalah rasio banyaknya penduduk per kilometer persegi.
3. Rasio jenis kelamin adalah perbandingan antara penduduk laki-laki dan penduduk perempuan pada suatu wilayah dan waktu tertentu. Dinyatakan dengan banyaknya penduduk laki-laki untuk 100 penduduk perempuan.
4. Distribusi penduduk adalah pola persebaran penduduk di suatu wilayah, baik berdasarkan batas-batas geografis maupun berdasarkan batas-batas administrasi pemerintahan.
5. Kementerian Kesehatan Republik Indonesia (2016) mendefinisikan keluarga sebagai unit terkecil dari masyarakat yang terdiri atas kepala keluarga dan beberapa orang yang terkumpul dan tinggal di suatu tempat di bawah satu atap dalam keadaan saling ketergantungan.

**TECHNICAL NOTES**

1. *Residents referred to in this article are all people who are legally entitled to reside in an area. For example, those who have an official letter to live in a certain area or region, even though they choose to live elsewhere.*
2. *Population density is the ratio of the number of people per square kilometer.*
3. *The sex ratio is the ratio between the male population and the female population in a certain area and time. Expressed as the number of male residents for 100 female residents.*
4. *Population distribution is the pattern of population distribution in an area, both based on geographical boundaries and based on government administrative boundaries.*
5. *The Ministry of Health of the Republic of Indonesia (2016) defines the family as the smallest unit of society consisting of the head of the family and several people who gather and live in one place under one roof in a state of interdependence.*

**ULASAN**

Penduduk Kecamatan Kalitengah berdasarkan registrasi penduduk tahun 2023 sebanyak 36.549 jiwa, yang terdiri dari 18.244 jiwa penduduk laki-laki dan 18.305 jiwa penduduk perempuan. Hal ini menunjukkan bahwa sebagian besar penduduk Kecamatan Kalitengah adalah perempuan, dengan selisih 16 jiwa. Jumlah penduduk terbanyak berada di Desa Sugihwaras dengan penduduk sebanyak 3.503 jiwa. Penduduk paling sedikit berada di Desa Butungan, yakni sebanyak 675 jiwa.

Total penduduk yang datang di Kecamatan Kalitengah terdapat sebanyak 77 jiwa dengan 51 jiwa berjenis kelamin laki-laki dan 26 jiwa berjenis kelamin perempuan. Sebagian besar pendatang di Kecamatan Kalitengah pada tahun 2023 berjenis kelamin perempuan.

Jumlah penduduk yang pindah dari Kecamatan Kalitengah terdapat sebanyak 400 jiwa dengan 256 jiwa berjenis kelamin laki-laki dan 144 jiwa berjenis kelamin perempuan. Sebagian besar penduduk yang pindah dari Kecamatan Kalitengah berjenis kelamin laki-laki.

**DESCRIPTION**

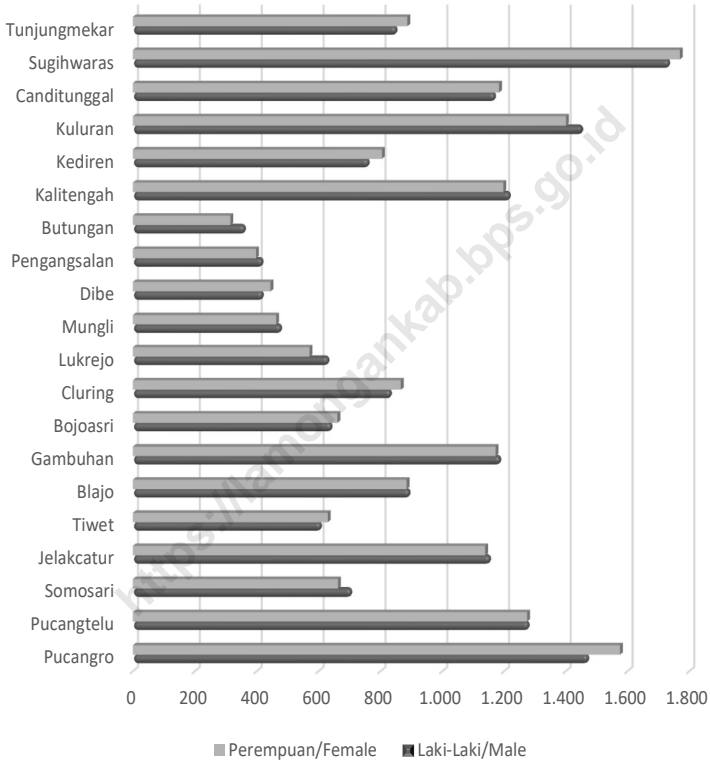
*The population of Kalitengah District based on population records in 2023 is 36.549 people, consisting of 18.244 male residents and 18.305 female residents. This shows that most of the residents of Kalitengah District are women, with a difference of 16 people. The largest population is in Sugihwaras Village with a population of 3.503 people. The smallest population is in Butungan Village, which is 675 people.*

*The total population who came to Kalitengah District was 77 people, 51 of whom were male and 26 of whom were female. Most of the immigrants in Kalitengah District in 2023 will be female.*

*The number of residents who moved from Kalitengah District was 400 people with 256 people being male and 144 people being female. Most of the residents who moved from Kalitengah District were male.*

**Gambar 3.1**  
**Figures**


**Jumlah Penduduk Berdasarkan Jenis Kelamin Menurut Desa di Kecamatan Kalitengah, 2023**  
**Number of Population by Gender by Village in Kalitengah District. 2023**



Sumber/Source: Registrasi Penduduk Kecamatan Kalitengah

**Gambar 3.2**  
**Figures**

**Jumlah Penduduk yang Datang dan Pindah Menurut Desa di Kecamatan Kalitengah. 2023**  
**Number of Residents Coming and Moving by Village/ District in Kalitengah District. 2023**



Sumber/Source: Registrasi Penduduk Kecamatan Kalitengah



**Tabel**  
**Table** 3.1

**Jumlah Penduduk Berdasarkan Jenis Kelamin Menurut  
Desa di Kecamatan Kalitengah. 2023**  
*Number of Population by Gender by Village in Kalitengah  
District. 2023*

Desa Village	Penduduk/Population		
	Laki-Laki/Male	Perempuan/Female	Jumlah/Total
(1)	(2)	(3)	(4)
Pucangro	1.471	1.576	3.047
Pucangtelu	1.278	1.275	2.553
Somosari	704	663	1.367
Jelakcatur	1.153	1.139	2.292
Tiwet	606	630	1.236
Blajo	892	885	1.777
Gambuhan	1.186	1.173	2.359
Bojoasri	640	661	1.301
Cluring	832	866	1.698
Lukrejo	630	571	1.201
Mungli	477	463	940
Dibe	418	445	863
Pengangsalan	417	398	815
Butungan	360	315	675
Kalitengah	1.217	1.198	2.415
Kediren	760	805	1.565
Kuluran	1.451	1.401	2.852
Canditungal	1.169	1.184	2.353
Sugihwaras	1.733	1.770	3.503
Tunjungmekar	850	887	1.737
<b>Kalitengah</b>	<b>18.244</b>	<b>18.305</b>	<b>36.549</b>

Sumber/Source : Kantor Kecamatan Kalitengah / Kalitengah District Office

**Tabel** 3.2  
**Table**

**Jumlah Kepala Keluarga Berdasarkan Jenis Kelamin Menurut Desa di Kecamatan Kalitengah. 2023**  
**Number of Family Heads by Gender by Village in Kalitengah District. 2023**

Desa Village	Jenis Kelamin/Sex		
	Laki-Laki Male	Perempuan Female	Jumlah Total
(1)	(2)	(3)	(4)
Pucangro	839	211	1.050
Pucangtelu	673	123	796
Somosari	335	61	396
Jelakcatur	589	60	649
Tiwet	334	40	374
Blajo	460	135	595
Gambuhan	599	136	735
Bojoasri	314	108	422
Cluring	458	107	565
Lukrejo	269	41	310
Mungli	239	49	288
Dibe	217	53	270
Pengangsalan	193	24	217
Butungan	174	20	194
Kalitengah	546	90	636
Kediren	372	62	434
Kuluran	727	124	851
Canditungal	560	133	693
Sugihwaras	828	212	1.040
Tunjungmekar	404	120	524
<b>Kalitengah</b>	<b>9.130</b>	<b>1.909</b>	<b>11.039</b>

Sumber/Source: Dinas Kependudukan dan Pencatatan Sipil Kab. Lamongan / Department of Population and Civil Registration of Lamongan Regency

**Tabel 3.3**  
**Table**

**Banyaknya Penduduk yang Datang menurut Desa dan Jenis Kelamin di Kecamatan Kalitengah 2023**  
**Number of Residents Coming by Village/District and Gender in Kalitengah District 2023**

Desa Village	Jenis Kelamin/Sex		
	Laki-Laki Male	Perempuan Female	Jumlah Total
(1)	(2)	(3)	(4)
Pucangro	3	5	8
Pucangtelu	4	2	6
Somosari	2	1	3
Jelakcatur	5	4	9
Tiwet	-	-	0
Blajo	1	-	1
Gambuhan	-	-	0
Bojoasri	3	-	3
Cluring	1	1	2
Lukrejo	1	1	2
Mungli	2	1	3
Dibe	6	1	7
Pengangsalan	4	-	4
Butungan	2	1	3
Kalitengah	-	1	1
Kediren	4	1	5
Kuluran	3	3	6
Canditunggal	6	1	7
Sugihwaras	3	1	4
Tunjungmekar	1	2	3
<b>Kalitengah</b>	<b>51</b>	<b>26</b>	<b>77</b>

Sumber/Source: Kantor Kecamatan Kalitengah / Kalitengah District Office

**Tabel**  
**Table** 3.4

**Banyaknya Penduduk yang Pindah menurut Desa dan Jenis Kelamin di Kecamatan Kalitengah 2023**  
**Number of Residents Migrating by Village and Gender in Kalitengah District 2023**

Desa Village	Jenis Kelamin/Sex		
	Laki-Laki Male	Perempuan Female	Jumlah Total
(1)	(2)	(3)	(4)
Pucangro	17	12	29
Pucangtelu	25	7	32
Somosari	10	6	16
Jelakcatur	11	3	14
Tiwet	7	6	13
Blajo	6	3	9
Gambuhan	8	7	15
Bojoasri	19	10	29
Cluring	10	2	12
Lukrejo	14	10	24
Mungli	4	7	11
Dibe	25	6	31
Pengangsalan	17	10	27
Butungan	10	7	17
Kalitengah	4	4	8
Kediren	10	5	15
Kuluran	16	9	25
Canditunggal	10	6	16
Sugihwaras	20	18	38
Tunjungmekar	13	6	19
<b>Kalitengah</b>	<b>256</b>	<b>144</b>	<b>400</b>

Sumber/Source: Kantor Kecamatan Kalitengah / Kalitengah District Office

# BAB IV

## SOSIAL DAN KESEJAHTERAAN

### SOCIAL AND WELFARE

Jumlah Sekolah



79 Unit

Jumlah Guru

654 Orang



5.905 Orang

Jumlah Murid

Jumlah Sarana Kesehatan

8 Unit

Jumlah Tenaga Kesehatan

70 Orang





**PENJELASAN TEKNIS**

1. Jenjang Pendidikan Formal terdiri atas pendidikan dasar, pendidikan menengah, dan pendidikan tinggi. Jenis pendidikan yang diajarkan mencakup pendidikan umum, kejuruan, akademik, profesi, vokasi, keagamaan, dan khusus. Pendidikan Dasar berbentuk Sekolah Dasar (SD) dan Madrasah Ibtidaiyah (MI) atau bentuk lain yang sederajat serta Sekolah Menengah Pertama (SMP) dan Madrasah Tsanawiyah (MTs), atau bentuk lain yang sederajat. Pendidikan Menengah berbentuk Sekolah Menengah Atas (SMA), Madrasah Aliyah (MA), Sekolah Menengah Kejuruan (SMK), dan Madrasah Aliyah Kejuruan (MAK), atau bentuk lain yang sederajat. Pendidikan Tinggi merupakan jenjang pendidikan setelah pendidikan menengah yang mencakup program pendidikan diploma, sarjana, magister, spesialis, dan doktor yang diselenggarakan oleh perguruan tinggi. Perguruan tinggi dapat berbentuk akademi, politeknik, sekolah tinggi, institut, atau universitas.
2. Rumah Sakit adalah tempat pemeriksaan dan perawatan kesehatan, biasanya berada di bawah pengawasan dokter/tenaga medis, yang melayani penderita yang sakit untuk berobat rawat jalan atau rawat

**TECHNICAL NOTES**

1. *Formal education levels consist of basic education, secondary education, and higher education. The types of education taught include general, vocational, academic, professional, vocational, religious, and special education. Basic education in the form of Elementary School (SD) and Madrasah Ibtidaiyah (MI) or other equivalent forms and Junior High School (SMP) and Madrasah Tsanawiyah (MTs), or other equivalent forms. Secondary education in the form of Senior High School (SMA), Madrasah Aliyah (MA), Vocational High School (SMK), and Vocational Madrasah Aliyah (MAK), or other equivalent forms. Higher Education is a level of education after secondary education which includes diploma, bachelor, master, specialist, and doctoral education programs organized by universities. Colleges can take the form of academies, polytechnics, colleges, institutes, or universities.*
2. *Hospital is a place for medical examination and treatment, usually under the supervision of a doctor/medical officer, who serves sick patients for outpatient or inpatient treatment.*
3. *Puskesmas is a technical implementing unit for district/city health services that has the main function as a first-level health*

- inap.
3. Puskesmas (Pusat Kesehatan Masyarakat) adalah unit pelaksana teknis dinas kesehatan kabupaten/ kota yang mempunyai fungsi utama sebagai penyelenggara pelayanan kesehatan tingkat pertama. Wilayah kerja puskesmas maksimal adalah satu kecamatan dan untuk dapat menjangkau wilayah kerjanya, puskesmas mempunyai jaringan pelayanan yang meliputi unit Puskesmas Pembantu (Pustu), unit Puskesmas Keliling (Puskel), dan unit bidan desa/komunitas (Peraturan Menteri Kesehatan RI No. 75 Tahun 2014 Tentang Pusat Kesehatan Masyarakat).
  4. Apotek adalah suatu tempat tertentu yang digunakan untuk melakukan pekerjaan kefarmasian, dan penyaluran/penjualan obat atau bahan farmasi dan perbekalan kesehatan lainnya kepada masyarakat yang dikelola oleh tenaga apoteker (Peraturan Menteri Kesehatan RI No. 1332 Tahun 2002 Tentang Perubahan Atas Peraturan Menteri Kesehatan RI No. 922/MENKES /PER/X/1993 Tentang Ketentuan dan Tata Cara Pemberian Izin Apotek).
 

*service provider. The working area of the Puskesmas is a maximum of one sub-district and to be able to reach its working area, the puskesmas has a service network that includes a sub-health center unit (Pustu), a mobile health center unit (Puskel), and a village/community midwife unit (Permenkes RI No. 75 of 2014 concerning Public Health Centers).*
  4. *Pharmacy is a certain place used to carry out pharmaceutical work, and the distribution/sale of drugs or pharmaceutical materials and other health supplies to the public managed by pharmacists (Regulation of the Minister of Health of the Republic of Indonesia No. 1332 of 2002 concerning Amendments to Regulation of the Minister of Health of the Republic of Indonesia). RI No. 922/MENKES/PER/X/1993 concerning Provisions and Procedures for Granting Pharmacy Permits).*



**ULASAN**

Sarana pendidikan yang terdapat di Kecamatan Kalitengah meliputi lembaga pendidikan dasar dan menengah. Pada tahun 2023, jumlah sarana pendidikan di Kecamatan Kalitengah terdapat sebanyak 19 SD, 16 MI, 1 SMP, 5 MTs, 2 SMA, 1 MA dan 2 SMK.

Penyediaan fasilitas sarana kesehatan di Kecamatan Kalitengah menurut data Kantor Kecamatan Kalitengah Tahun 2023 mencatat terdapat 1 Puskesmas, 4 Puskesmas Pembantu dan 3 apotek.

Banyaknya Desa menurut sumber air minum sebagian besar keluarga di Kecamatan Kalitengah menggunakan air minum isi ulang untuk kesehariannya.

Sebagian besar warga Kecamatan Kalitengah telah memiliki fasilitas toilet pribadi di rumah masing-masing.

**DESCRIPTION**

*Educational facilities in Kalitengah District include elementary and middle. In 2021, the number of educational facilities in Kalitengah District is 19 SD, 16 MI, 1 SMP, 5 MTs, 2 SMA, 1 MA and 2 SMK.*

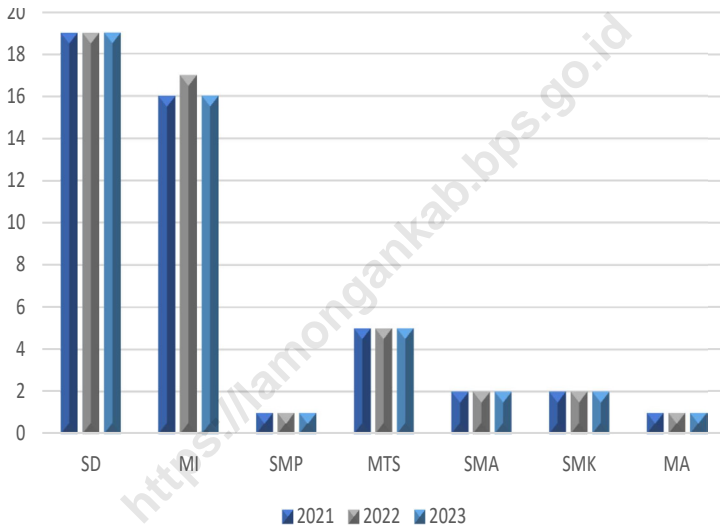
*The provision of health facilities in the Kalitengah District, according to data from the Kalitengah District Office in 2023, there are 1 Puskesmas, 4 Puskesmas and 3 Pharmacies.*

*The number of Villages according to the source of drinking water, most families in Kalitengah District use refilled drinking water for their daily life.*

*Most of the residents of Kalitengah District already have private toilet facilities in their respective homes.*

**Gambar 4.1**  
**Figures**

**Banyaknya Desa<sup>1</sup>/Kelurahan yang Memiliki Fasilitas Sekolah Menurut Tingkat Pendidikan di Kecamatan Kalitengah, 2021–2023**  
**Number of Villages<sup>1</sup>/Kelurahan Having Educational Facilities by Educational Level in Kalitengah District, 2021–2023**

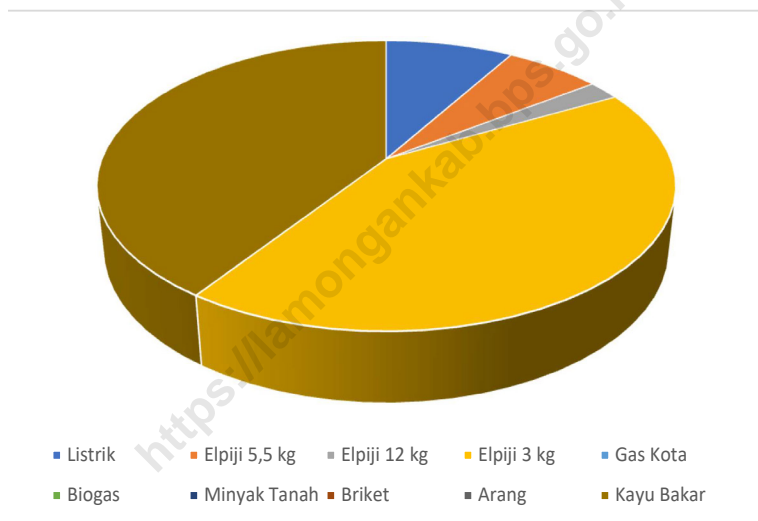


Sumber/Source: <sup>1</sup> Kementerian Pendidikan, Kebudayaan, Riset, dan Teknologi, Sistem Data Pokok Pendidikan, data semester ganjil laporan sampai dengan 30 November 2023/Ministry of Education, Culture, Research, and Technology, Basic Education Data System, odd semester report data up to 30 November 2023

<sup>2</sup> Kementerian Agama, EMIS, data semester ganjil laporan sampai dengan 17 Februari 2023/ Ministry of Religious Affairs, EMIS, odd semester report data up to 17 February 2023

**Gambar 4.2**  
**Figures**

**Persentase Banyaknya Desa Menurut Jenis Bahan Bakar untuk Memasak yang Digunakan Sebagian Besar Keluarga di Kecamatan Kalitengah 2023**  
*Percentage Number of Villages by Type of Cooking Fuel PerUsed by Majority Family in Kalitengah District, 2023*



Sumber/Source : BPS, Pendataan Potensi Desa (Podes) 2023/BPS-Statistics Indonesia / Village Potential Data Collecting 2023

#### 4.1 PENDIDIKAN EDUCATION

**Tabel 4.1.1** Banyaknya Desa<sup>1</sup>/Kelurahan yang Memiliki Fasilitas Sekolah Menurut Tingkat Pendidikan di Kecamatan Kalitengah, 2021–2023  
*Number of Villages<sup>1</sup>/Kelurahan Having Educational Facilities by Educational Level in Kalitengah District, 2021–2023*

Tingkat Pendidikan Educational Level	2021	2022	2023
(1)	(2)	(3)	(4)
Sekolah Dasar (SD) <i>Primary School</i>	19	19	19
Madrasah Ibtidaiyah (MI) <i>Madrasah Ibtidaiyah</i>	16	17	16
Sekolah Menengah Pertama (SMP) <i>Junior High School</i>	1	1	1
Madrasah Tsanawiyah (MTs) <i>Madrasah Tsanawiyah (MTs)</i>	5	5	5
Sekolah Menengah Atas (SMA) <i>Senior High School</i>	2	2	2
Sekolah Menengah Kejuruan (SMK) <i>Vocational High School</i>	2	2	2
Madrasah Aliyah (MA) <i>Madrasah Aliyah</i>	1	1	1
Akademi/Perguruan Tinggi <i>Academy/University</i>	-	-	-

Catatan/Note: <sup>1</sup> Desa pada tabel ini termasuk Unit Permukiman Transmigrasi (UPT) yang masih dibina oleh kementerian terkait/  
*Villages in this table include Transmigration Settlement Unit which is still fostered by the relevant ministries.*

Sumber/Source: <sup>1</sup> Kementerian Pendidikan, Kebudayaan, Riset, dan Teknologi, Sistem Data Pokok Pendidikan/Ministry of Education, Culture, Research, and Technology, Basic Education Data System

**Tabel 4.1.2**  
**Table**

**Jumlah Sekolah Menurut Tingkat Pendidikan di Kecamatan Kalitengah, 2022/2023 dan 2023/2024**  
**Number of Schools by Educational Level in Kalitengah District, 2022/2023 and 2023/2024**

Tingkat Pendidikan Educational Level	Negeri/Public		Swasta/Private		Jumlah/Total	
	2022/2023	2023/2024	2022/2023	2023/2024	2022/2023	2023/2024
(1)	(2)	(3)	(4)	(5)	(6)	(7)
Taman Kanak-Kanak (TK) <sup>1</sup> /Kindergarten <sup>1</sup>	-	-	20	20	20	20
Raudatul Athfal (RA) <sup>2</sup> Raudatul Athfal (RA) <sup>2</sup>	-	-	13	13	13	13
Sekolah Dasar (SD) <sup>1</sup> Elementary Schools <sup>1</sup>	18	18	1	1	19	19
Madrasah Ibtidaiyah (MI) <sup>2</sup> /Madrasah Ibtidaiyah (MI) <sup>2</sup>	-	-	17	16	17	16
Sekolah Menengah Pertama (SMP) <sup>1</sup> /Junior High Schools <sup>1</sup>	1	1	-	-	1	1
Madrasah Tsanawiyah (MTs) <sup>2</sup> /Madrasah Tsanawiyah (MTs) <sup>2</sup>	-	-	5	5	5	5
Sekolah Menengah Atas (SMA) <sup>1</sup> /Senior High Schools <sup>1</sup>	-	-	2	2	2	2
Sekolah Menengah Kejuruan (SMK) <sup>1</sup> Vocational High Schools <sup>1</sup>	1	1	1	1	2	2
Madrasah Aliyah (MA) <sup>2</sup> Madrasah Aliyah (MA) <sup>2</sup>	-	-	1	1	1	1

Catatan/Note: <sup>3</sup> Seluruh Raudatul Athfal (RA) berstatus swasta/All Raudatul Athfal (RA) are private

Sumber/Source: <sup>1</sup> Kementerian Pendidikan, Kebudayaan, Riset, dan Teknologi, Sistem Data Pokok Pendidikan/Ministry of Education, Culture, Research, and Technology, Basic Education Data System

**Tabel 4.1.3** Jumlah Guru Menurut Tingkat Pendidikan di Kecamatan Kalitengah, 2022/2023 dan 2023/2024  
**Table** Number of Teachers by Educational Level in Kalitengah District, 2022/2023 and 2023/2024

Tingkat Pendidikan Educational Level	Negeri/Public		Swasta/Private		Jumlah/Total	
	2022/2023	2023/2024	2022/2023	2023/2024	2022/2023	2023/2024
(1)	(2)	(3)	(4)	(5)	(6)	(7)
Taman Kanak-Kanak (TK) <sup>1</sup> /Kindergarten <sup>1</sup>	-	-	41	40	41	40
Raudatul Athfal (RA) <sup>2</sup> Raudatul Athfal (RA) <sup>2</sup>	-	-	50	47	50	47
Sekolah Dasar (SD) <sup>1,3</sup> Elementary Schools <sup>1,3</sup>	136	141	6	7	142	148
Madrasah Ibtidaiyah (MI) <sup>2</sup> /Madrasah Ibtidaiyah (MI) <sup>2</sup>	-	-	179	204	179	204
Sekolah Menengah Pertama (SMP) <sup>1,3</sup> / Junior High Schools <sup>1,3</sup>	33	32	-	-	33	32
Madrasah Tsanawiyah (MTs) <sup>2</sup> /Madrasah Tsanawiyah (MTs) <sup>2</sup>	-	-	74	70	74	70
Sekolah Menengah Atas (SMA) <sup>1,3</sup> /Senior High Schools <sup>1,3</sup>	-	-	18	14	18	14
Sekolah Menengah Kejuruan (SMK) <sup>1,3,4</sup> Vocational High Schools <sup>1,3,4</sup>	55	65	21	24	76	89
Madrasah Aliyah (MA) <sup>2</sup> Madrasah Aliyah (MA) <sup>2</sup>	-	-	11	10	11	10

Catatan/Note: <sup>3</sup> Jumlah guru termasuk kepala sekolah dan guru/The total of teachers including headmaster and teacher.

<sup>4</sup> Guru yang mengajar di dua sekolah atau lebih dihitung di masing-masing sekolah/Teacher who taught in two schools or more counted in every school.

Sumber/Source: <sup>1</sup> Kementerian Pendidikan, Kebudayaan, Riset, dan Teknologi, Sistem Data Pokok Pendidikan, data semester ganjil laporan sampai dengan 30 November 2023/Ministry of Education, Culture, Research, and Technology, Basic Education Data System, odd semester report data up to 30 November 2023

<sup>2</sup> Kementerian Agama, EMIS, data semester ganjil laporan sampai dengan 17 Februari 2023/Ministry of Religious Affairs, EMIS, odd semester report data up to 17 February 2023

**Tabel 4.1.4**  
**Table**

**Jumlah Murid Menurut Tingkat Pendidikan di Kecamatan Kalitengah, 2022/2023 dan 2023/2024**  
**Number of Pupils by Educational Level in Kalitengah District, 2022/2023 and 2023/2024**

Tingkat Pendidikan Educational Level	Negeri/Public		Swasta/Private		Jumlah/Total	
	2022/2023	2023/2024	2022/2023	2023/2024	2022/2023	2023/2024
(1)	(2)	(3)	(4)	(5)	(6)	(7)
Taman Kanak-Kanak (TK) <sup>1</sup> /Kindergarten <sup>1</sup>	-	-	521	579	521	579
Raudatul Athfal (RA) <sup>2</sup> Raudatul Athfal (RA) <sup>2</sup>	-	-	322	398	322	398
Sekolah Dasar (SD) <sup>1</sup> Elementary Schools <sup>1</sup>	1.348	1.262	75	89	1.423	1.351
Madrasah Ibtidaiyah (MI) <sup>2</sup> /Madrasah Ibtidaiyah (MI) <sup>2</sup>	-	-	1.384	1.322	1.384	1.322
Sekolah Menengah Pertama (SMP) <sup>1</sup> /Junior High Schools <sup>1</sup>	450	442	-	-	450	442
Madrasah Tsanawiyah (MTs) <sup>2</sup> /Madrasah Tsanawiyah (MTs) <sup>2</sup>	-	-	437	462	437	462
Sekolah Menengah Atas (SMA) <sup>1</sup> /Senior High Schools <sup>1</sup>	-	-	130	157	130	157
Sekolah Menengah Kejuruan (SMK) <sup>1</sup> Vocational High Schools <sup>1</sup>	803	942	239	231	1.042	1.173
Madrasah Aliyah (MA) <sup>2</sup> Madrasah Aliyah (MA) <sup>2</sup>	-	-	20	21	20	21

Sumber/Source: <sup>1</sup> Kementerian Pendidikan, Kebudayaan, Riset, dan Teknologi, Sistem Data Pokok Pendidikan, data semester ganjil laporan sampai dengan 30 November 2023/Ministry of Education, Culture, Research, and Technology, Basic Education Data System, odd semester report data up to 30 November 2023

<sup>2</sup> Kementerian Agama, EMIS, data semester ganjil laporan sampai dengan 17 Februari 2023/Ministry of Religious Affairs, EMIS, odd semester report data up to 17 February 2023

## 4.2 KESEHATAN HEALTH

**Tabel 4.2.1 Banyaknya Desa<sup>1</sup>/Kelurahan yang Memiliki Sarana Kesehatan Menurut Jenis Sarana Kesehatan di Kecamatan Kalitengah, 2021–2023**  
**Number of Villages<sup>1</sup>/Kelurahan Health Facilities by Type of Health Facilities in Kalitengah District, 2021–2023**

Jenis Sarana Kesehatan <i>Type of Health Facilities</i>	2021	2022	2023
(1)	(2)	(3)	(4)
Rumah Sakit <i>Hospital</i>	-	-	-
Rumah Sakit Bersalin <i>Maternity Hospital</i>	-	-	-
Poliklinik/Balai Pengobatan <i>Polyclinic</i>	-	-	-
Puskesmas <i>Public Health Center</i>	1	1	1
Puskesmas Pembantu <i>Auxiliary Health Center</i>	4	4	4
Apotek <i>Pharmacy</i>	2	2	3

Sumber/Source: BPS, Pendataan Potensi Desa (Podes)/BPS-Statistics Indonesia, Village Potential Data Collecting



**Tabel 4.2.2** Jumlah Tenaga Kesehatan di Kecamatan Kalitengah, 2023  
**Table** Number of Health Human Resources at Kalitengah District, 2023

Tenaga Kesehatan Health Human Resources	2023
(1)	(2)
Dokter Doctor	6
Dokter Gigi Dentist	-
Perawat Nurse	32
Bidan Midwife	25
Tenaga Kefarmasian Pharmacist	2
Tenaga Kesehatan Masyarakat Public Health Worker	1
Tenaga Kesehatan Lingkungan Environmental Health Worker	-
Tenaga Gizi Nutritionist	2
Ahli Teknologi Laboratorium Medik Medical Laboratory Technician	2

Sumber/Source: BPS, Pendataan Potensi Desa (Podes)/BPS-Statistics Indonesia, Village Potential Data Collecting

### 4.3 PERUMAHAN DAN LINGKUNGAN HOUSING AND ENVIRONMENT

**Tabel 4.3.1** Banyaknya Desa Menurut Sumber Air Minum Sebagian Besar Keluarga di Kecamatan Kalitengah, 2021–2023  
**Table** *Number of Villages by Drinking Water Source of Majority Family in Kalitengah District, 2021–2023*

Sumber Air Minum <i>Source of Drinking Water</i>	2021	2022	2023
(1)	(2)	(3)	(4)
Air Kemasan Bermerk/ <i>Branded Bottled Water</i>	-	-	1
Air Isi Ulang/ <i>Refil Water</i>	20	20	19
Leding Dengan Meteran/ <i>Metered Piped Water</i>	-	-	-
Leding Tanpa Meteran/ <i>Non Metered Piped Water</i>	-	-	-
Sumur Bor atau Pompa/ <i>Artesian Well or Pumped Water</i>	-	-	-
Sumur/ <i>Well</i>	-	-	-
Mata Air/ <i>Spring</i>	-	-	-
Sungai/Danau/Kolam/ Waduk/Situ/ Embung/Bendungan/ <i>River/Lake/Pond/ Reservoir/Dam</i>	-	-	-
Air Hujan/ <i>Rainwater</i>	-	-	-
Lainnya/ <i>Others</i>	-	-	-

Sumber/*Source*: BPS, Pendataan Potensi Desa (Podes) /BPS-Statistics Indonesia, *Village Potential Data Collecting*

**Tabel** 4.3.2  
**Table**

**Banyaknya Keluarga Menurut Desa dan Jenis Pengguna Listrik di Kecamatan Kalitengah, 2023**  
**Number of Family by Villages and Type of Electricity Consumer in Kalitengah District, 2023**

Desa Village	Pengguna Listrik Electricity Consumer			Bukan Pengguna Listrik Not Electricity Consumer
	PLN State Electricity Company	Non PLN Non-State Electricity Company	Jumlah Total	
(1)	(2)	(3)	(4)	(5)
Pucangro	1.036	-	1.036	-
Pucangtelu	714	-	714	-
Somosari	300	-	300	-
Jelacatur	582	-	582	-
Tiwet	294	-	294	-
Blajo	274	-	274	-
Gambuhan	212	-	212	-
Bojoasri	568	-	568	-
Cluring	170	-	170	-
Lukrejo	493	-	493	-
Mungli	410	-	410	-
Dibe	749	-	749	-
Pengangsalan	540	-	540	-
Butungan	395	-	395	-
Kalitengah	215	-	215	-
Kediren	347	-	347	-
Kuluran	864	-	864	-
Canditunggal	680	-	680	-
Sugihwaras	1.119	-	1.119	1
Tunjungmekar	521	-	521	-
<b>Nama Kecamatan</b>	<b>10.438</b>	<b>-</b>	<b>10.438</b>	<b>1</b>

Sumber/Source: BPS, Pendataan Potensi Desa (Podes)/BPS-Statistics Indonesia, Village Potential Data Collecting

**Tabel** 4.3.3  
**Table**

**Banyaknya Desa Menurut Sumber Penerangan Jalan  
Utama Desa di Kecamatan Kalitengah, 2020, 2021 dan  
2023**  
*Number of Villages by Source of Villages's Main Street  
Illumination in Kalitengah District, 2020, 2021 dan 2023*

Sumber Penerangan Jalan Utama <i>Source of Main Street Illumination</i>	2020	2021	2023
(1)	(2)	(3)	(4)
Listrik Pemerintah/ <i>State Electricity</i>	17	14	18
Listrik Non Pemerintah/ <i>Non-State Electricity</i>	3	6	2
Non Listrik/ <i>Non-Electric</i>	-	-	-

Sumber/*Source*: BPS, Pendataan Potensi Desa (Podes)/*BPS-Statistics Indonesia, Village Potential Data Collecting*

**Tabel** 4.3.4  
**Table**

**Banyaknya Desa Menurut Penggunaan Fasilitas Tempat  
Buang Air Besar Sebagian Besar Keluarga di Kecamatan  
Kalitengah, 2020, 2021 dan 2023**  
*Number of Villages by Toilet Facility Used by Majority  
Family in Kalitengah District, 2020, 2021 dan 2023*

<b>Fasilitas Tempat Buang Air Besar Toilet Facility</b>	<b>2020</b>	<b>2021</b>	<b>2023</b>
(1)	(2)	(3)	(4)
<b>Jamban/Toilet</b>			
Sendiri/Private	20	20	20
Bersama/Shared	-	-	-
Umum/Public	-	-	-
Bukan Jamban/Non-Toilet	-	-	-
<b>Jumlah/Total</b>	<b>20</b>	<b>20</b>	<b>20</b>

Sumber/Source: BPS, Pendataan Potensi Desa (Podes)/BPS-Statistics Indonesia, Village Potential Data Collecting

**Tabel 4.3.5** Banyaknya Desa Menurut Jenis Bahan Bakar untuk Memasak yang Digunakan Sebagian Besar Keluarga di Kecamatan Kalitengah 2023  
**Table** *Number of Villages by Type of Cooking Fuel Used by Majority Family in Kalitengah District, 2023*

Jenis Bahan Bakar untuk Memasak <i>Type of Cooking Fuel</i>	2023
(1)	(2)
Listrik/ <i>Electric</i>	4
Elpiji 5,5 kg/ <i>Blue Gas 5.5 kg-LPG</i>	3
Elpiji 12 kg/ <i>12 kg-LPG</i>	1
Elpiji 3 kg/ <i>3 kg-LPG</i>	20
Gas Kota/ <i>City Gas</i>	-
Biogas/ <i>Biogas</i>	-
Minyak Tanah/ <i>Kerosene</i>	-
Briket/ <i>Briquettes</i>	-
Arang/ <i>Charcoal</i>	-
Kayu Bakar/ <i>Firewood</i>	19
Lainnya/ <i>Others</i>	-
<b>Jumlah/<i>Total</i></b>	<b>30</b>

Sumber/*Source*: BPS, Pendataan Potensi Desa (Podes) 2023/*BPS-Statistics Indonesia, Village Potential Data Collecting 2023*

#### 4.4 AGAMA DAN SOSIAL LAINNYA RELIGION AND OTHER SOCIAL AFFAIRS

**Tabel 4.4.1** Jumlah Tempat Peribadatan Menurut Desa di Kecamatan Kalitengah, 2023  
**Table** Number of Worship Places by Villages in Kalitengah District, 2023

Desa Village	Masjid Mosque	Mushola Pray Room	Gereja Kristen Protestant Christian	Gereja Katholik Catholic Church	Pura Temple	Vihara
(1)	(2)	(3)	(4)	(5)	(6)	(7)
Pucangro	3	14	-	-	-	-
Pucangtelu	4	14	-	-	-	-
Somosari	2	12	-	-	-	-
Jelakcatur	6	7	-	-	-	-
Tiwet	1	6	-	-	-	-
Blajo	2	4	-	-	-	-
Gambuhan	3	6	-	-	-	-
Bojoasri	5	13	-	-	-	-
Cluring	1	3	-	-	-	-
Lukrejo	2	3	-	-	-	-
Mungli	1	5	-	-	-	-
Dibe	2	8	-	-	-	-
Pengangsalan	2	8	-	-	-	-
Butungan	3	4	-	-	-	-
Kalitengah	3	2	-	-	-	-
Kediren	1	4	-	-	-	-
Kuluran	2	23	-	-	-	-
Canditungal	4	6	-	-	-	-
Sugihwaras	6	12	-	-	-	-
Tunjungmekar	4	4	-	-	-	-
<b>Nama Kecamatan</b>	<b>57</b>	<b>158</b>	<b>-</b>	<b>-</b>	<b>-</b>	<b>-</b>

Sumber/Source: BPS, Pendataan Potensi Desa (Podes) 2023/BPS-Statistics Indonesia, Village Potential Data Collecting 2023

**Tabel** 4.4.2  
**Table**

**Banyaknya Kejadian Bencana Alam Menurut Desa dan Jenis Bencana Alam di Kecamatan Kalitengah, 2023**  
**Number of Natural Disaster Events by Villages and Type of Natural Disaster in Kalitengah District, 2023**

Desa Village	Gempa Bumi Earthquake	Tsunami Tsunami	Gunung Meletus Volcanic Eruption	Tanah Longsor Landslide
(1)	(2)	(3)	(4)	(5)
Pucangro	1	-	-	-
Pucangtelu	1	-	-	-
Somosari	1	-	-	-
Jelakcatur	1	-	-	-
Tiwet	1	-	-	-
Blajo	1	-	-	-
Gambuhan	1	-	-	-
Bojoasri	1	-	-	-
Cluring	1	-	-	-
Lukrejo	1	-	-	-
Mungli	1	-	-	-
Dibe	-	-	-	-
Pengangsalan	1	-	-	-
Butungan	1	-	-	-
Kalitengah	1	-	-	-
Kediren	1	-	-	-
Kulura	1	-	-	-
Canditunggal	1	-	-	-
Sugihwara	1	-	-	-
Tunjungmekar	1	-	-	-
<b>Kalitengah</b>	<b>19</b>	<b>-</b>	<b>-</b>	<b>-</b>

Sumber/Source: BPS, Pendataan Potensi Desa (Podes)/BPS-Statistics Indonesia, Village Potential Data Collecting



Lanjutan Tabel/*Continued Table 4.4.2*

<b>Desa Village</b>	<b>Banjir Floods</b>	<b>Banjir Bandang Flash Floods</b>	<b>Kekeringan Drought</b>	<b>Kebakaran Hutan dan Lahan Forest and Land Fires</b>
(1)	(6)	(7)	(8)	(9)
Pucangro	1	-	-	-
Pucangtelu	1	-	-	-
Somosari	1	-	-	-
Jelakcatur	1	-	-	-
Tiwet	1	-	-	-
Blajo	1	-	-	-
Gambuhan	1	-	-	-
Bojoasri	1	-	-	-
Cluring	1	-	-	-
Lukrejo	1	-	-	-
Mungli	1	-	-	-
Dibe	-	-	-	-
Pengangsalan	-	-	-	-
Butungan	1	-	-	-
Kalitengah	1	-	-	-
Kediren	-	-	-	-
Kulura	1	-	-	-
Canditunggal	1	-	-	-
Sugihwara	1	-	-	-
Tunjungmekar	1	-	-	-
<b>Kalitengah</b>	<b>17</b>	<b>-</b>	<b>-</b>	<b>-</b>

Lanjutan Tabel/*Continued Table* 4.4.2

<b>Desa Village</b>	<b>Angin Puyuh/ Puting Beliung/ Topan Tornado/Typhoon</b>	<b>Gelombang Pasang Tidal Wave</b>	<b>Abrasi Abrasion</b>
(1)	(10)	(11)	(12)
Pucangro	-	-	-
Pucangtelu	-	-	-
Somosari	-	-	-
Jelacatur	-	-	-
Tiwet	-	-	-
Blajo	-	-	-
Gambuhan	-	-	-
Bojoasri	-	-	-
Cluring	-	-	-
Lukrejo	-	-	-
Mungli	-	-	-
Dibe	-	-	-
Pengangsalan	-	-	-
Butungan	-	-	-
Kalitengah	-	-	-
Kediren	-	-	-
Kulura	-	-	-
Canditunggal	-	-	-
Sugihwara	-	-	-
Tunjungmekar	-	-	-
<b>Kalitengah</b>	<b>-</b>	<b>-</b>	<b>-</b>

Sumber/*Source*: BPS, Pendataan Potensi Desa (Podes) 2023/BPS-Statistics Indonesia, *Village Potential Data Collecting 2023*

**Tabel** 4.4.3  
**Table**

**Banyaknya Korban Jiwa Akibat Bencana Alam Menurut Desa dan Jenis Bencana Alam di Kecamatan Kalitengah, 2021**  
**Number of Fatalities Due to Natural Disasters by Villages and Type of Natural Disaster in Kalitengah District, 2021**

Desa Village	Gempa Bumi Earthquake	Tsunami Tsunami	Gunung Meletus Volcanic Eruption	Tanah Longsor Landslide
(1)	(2)	(3)	(4)	(5)
Pucangro	-	-	-	-
Pucangtelu	-	-	-	-
Somosari	-	-	-	-
Jelakcatur	-	-	-	-
Tiwet	-	-	-	-
Blajo	-	-	-	-
Gambuhan	-	-	-	-
Bojoasri	-	-	-	-
Cluring	-	-	-	-
Lukrejo	-	-	-	-
Mungli	-	-	-	-
Dibe	-	-	-	-
Pengangsalan	-	-	-	-
Butungan	-	-	-	-
Kalitengah	-	-	-	-
Kediren	-	-	-	-
Kulura	-	-	-	-
Canditunggal	-	-	-	-
Sugihwara	-	-	-	-
Tunjungmekar	-	-	-	-
<b>Kalitengah</b>	-	-	-	-

Lanjutan Tabel/*Continued Table 4.4.3*

Desa <i>Village</i>	Banjir <i>Floods</i>	Banjir Bandang <i>Flash Floods</i>	Kekeringan <i>Drought</i>	Kebakaran Hutan dan Lahan <i>Forest and Land Fires</i>
(1)	(6)	(7)	(8)	(9)
Pucangro	-	-	-	-
Pucangtelu	-	-	-	-
Somosari	-	-	-	-
Jelakcatur	-	-	-	-
Tiwet	-	-	-	-
Blajo	-	-	-	-
Gambuhan	-	-	-	-
Bojoasri	-	-	-	-
Cluring	-	-	-	-
Lukrejo	-	-	-	-
Mungli	-	-	-	-
Dibe	-	-	-	-
Pengangsalan	-	-	-	-
Butungan	-	-	-	-
Kalitengah	-	-	-	-
Kediren	-	-	-	-
Kulura	-	-	-	-
Canditunggal	-	-	-	-
Sugihwara	-	-	-	-
Tunjungmekar	-	-	-	-
<b>Kalitengah</b>	-	-	-	-

Lanjutan Tabel/*Continued Table* 4.4.3

Desa <i>Village</i>	Angin Puyuh/ Puting Beliung/ Topan <i>Tornado/Typhoon</i>	Gelombang Pasang <i>Tidal Wave</i>	Abrasi <i>Abrasion</i>
(1)	(10)	(11)	(12)
Pucangro	-	-	-
Pucangtelu	-	-	-
Somosari	-	-	-
Jelakcatur	-	-	-
Tiwet	-	-	-
Blajo	-	-	-
Gambuhan	-	-	-
Bojoasri	-	-	-
Cluring	-	-	-
Lukrejo	-	-	-
Mungli	-	-	-
Dibe	-	-	-
Pengangsalan	-	-	-
Butungan	-	-	-
Kalitengah	-	-	-
Kediren	-	-	-
Kulura	-	-	-
Canditunggal	-	-	-
Sugihwara	-	-	-
Tunjungmekar	-	-	-
<b>Kalitengah</b>	-	-	-

Sumber/*Source*: BPS, Pendataan Potensi Desa (Podes) 2021/BPS-Statistics Indonesia, *Village Potential Data Collecting 2023*

**Tabel** 4.4.4  
**Table**

**Keberadaan Fasilitas/Upaya Antisipasi/Mitigasi Bencana Alam Menurut Desa di Kecamatan Kalitengah, 2021**  
**Existence of Facilities/Efforts for Anticipation/Mitigation of Natural Disasters by Villages by Villages in Kalitengah District, 2021**

Desa Village	Sistem Peringatan Dini Bencana Alam Natural Disaster Early Warning System	Sistem Peringatan Dini Khusus Tsunami Tsunami Early Warning System	Perlengkapan Keselamatan Safety Equipment
(1)	(2)	(3)	(4)
Pucangro	Ada	Tidak Ada	Ada
Pucangtelu	Tidak Ada	Tidak Ada	Ada
Somosari	Ada	Tidak Ada	Ada
Jelakatur	Tidak Ada	Tidak Ada	Ada
Tiwet	Ada	Tidak Ada	Ada
Blajo	Ada	Tidak Ada	Ada
Gambuhan	Tidak Ada	Tidak Ada	Ada
Bojoasri	Tidak Ada	Tidak Ada	Ada
Cluring	Ada	Tidak Ada	Ada
Lukrejo	Tidak Ada	Tidak Ada	Ada
Mungli	Ada	Tidak Ada	Ada
Dibe	Tidak Ada	Tidak Ada	Tidak Ada
Pengangsalan	Ada	Tidak Ada	Tidak Ada
Butungan	Tidak Ada	Tidak Ada	Tidak Ada
Kalitengah	Tidak Ada	Tidak Ada	Tidak Ada
Kediren	Tidak Ada	Tidak Ada	Tidak Ada
Kulura	Tidak Ada	Tidak Ada	Tidak Ada
Canditanggal	Tidak Ada	Tidak Ada	Tidak Ada
Sugihwara	Tidak Ada	Tidak Ada	Tidak Ada
Tunjungmekar	Tidak Ada	Tidak Ada	Tidak Ada
<b>Kalitengah</b>	<b>7</b>	<b>-</b>	<b>11</b>

Catatan/Note: Baris Terakhir Menghitung Total Fasilitas yang Tersedia dari Seluruh Desa / The last line calculates the total facilities available from all villages/sub-districts

Sumber/Source: BPS, Pendataan Potensi Desa (Podes) 2023/BPS-Statistics Indonesia, Village Potential Data Collecting 2023

Lanjutan Tabel/*Continued Table 4.4.4*

<b>Desa Village</b>	<b>Rambu-Rambu dan Jalur Evakuasi Bencana Sign and Evacuation Route</b>	<b>Pembuatan, Perawatan, atau Normalisasi: Sungai, Kanal, Tanggul, Parit, Drainase, Waduk, Pantai, dll Manufacture, Maintenance, or Normalization: Rivers, Canals, Embankment, etc</b>
(1)	(5)	(6)
Pucangro	Tidak Ada	Ada
Pucangtelu	Tidak Ada	Tidak Ada
Somosari	Tidak Ada	Ada
Jelakcatur	Tidak Ada	Ada
Tiwet	Tidak Ada	Ada
Blajo	Tidak Ada	Ada
Gambuhan	Ada	Ada
Bojoasri	Tidak Ada	Ada
Cluring	Tidak Ada	Ada
Lukrejo	Tidak Ada	Ada
Mungli	Tidak Ada	Ada
Dibe	Tidak Ada	Tidak Ada
Pengangsalan	Tidak Ada	Ada
Butungan	Ada	Ada
Kalitengah	Ada	Ada
Kediren	Ada	Ada
Kulura	Ada	Ada
Canditunggal	Ada	Ada
Sugihwaras	Ada	Ada
Tunjungmekar	Tidak Ada	Ada
<b>Kalitengah</b>	<b>7</b>	<b>18</b>

**Tabel**  
**Table** 4.4.5

**Banyaknya Desa yang Memiliki Fasilitas Kegiatan Olahraga Menurut Jenis Olahraga dan Ketersediaan Fasilitas/Lapangan Olahraga di Kecamatan Kalitengah, 2023**

*Number of Villages Having Sport Activities Groups by Type of Sport and Availability of Sport Facilities/Fields in Kalitengah District, 2023*

Jenis Olahraga <i>Type of Sport</i>	Kondisi Fasilitas/Lapangan Olahraga <i>Condition of Sport Facilities/Fields</i>			
	Baik	Rusak Sedang	Rusak Parah	Tidak ada
(1)	(2)	(3)	(4)	(5)
Sepak Bola/ <i>Soccer</i>	11	2	1	6
Bola Voli/ <i>Volley Ball</i>	20	-	-	-
Bulu Tangkis/ <i>Badminton</i>	12	-	-	8
Bola Basket/ <i>Basket Ball</i>	-	-	1	19
Tenis Lapangan/ <i>Court Tennis</i>	1	-	-	19
Tenis Meja/ <i>Table Tennis</i>	7	-	2	11
Futsal/ <i>Futsal</i>	15	-	-	5
Renang/ <i>Swimming</i>	-	-	-	20
Bela Diri/ <i>Martial Arts</i>	18	-	-	2
Bilyard/ <i>Billiards</i>	3	-	-	17
Fitnes, Aerobik, dll/ <i>Fitness, Aerobics, etc</i>	8	-	-	12
Lainnya/ <i>Others</i>	-	-	-	-

Sumber/Source: BPS, Pendataan Potensi Desa (Podes) 2021/BPS-Statistics Indonesia, Village Potential Data Collecting 2023



# BAB V

## PERTANIAN AGRICULTURE





**PENJELASAN TEKNIS**

1. Data pokok tanaman pangan yang dikumpulkan adalah luas panen dan produktivitas (hasil per hektar). Produksi tanaman pangan merupakan hasil perkalian antara luas panen dengan produktivitas. Pengumpulan data luas panen dilakukan setiap bulan dengan pendekatan area Desa di seluruh wilayah Kecamatan Kalitengah.
2. Tanaman biofarmaka adalah tanaman yang bermanfaat untuk obat-obatan, kosmetik dan kesehatan yang dikonsumsi atau digunakan dari bagian-bagian tanaman seperti daun, batang, buah, umbi (Rimpang) atau pun akar.
3. Tanaman sayuran semusim adalah tanaman sumber vitamin, garam mineral dan lain-lain yang dikonsumsi dari bagian tanaman yang berupa daun, bunga, buah dan umbinya, yang berumur kurang dari setahun.
4. Tanaman buah-buahan semusim adalah tanaman sumber vitamin, garam mineral dan lain-lain yang dikonsumsi dari bagian tanaman yang berupa buah, berumur kurang dari satu tahun, tidak berbentuk pohon/rumpun tetapi menjalar dan berbatang lunak.
5. Tanaman yang dipanen sekaligus adalah tanaman yang biasanya pemanenannya dilakukan sekali dan kemudian dibongkar untuk diganti dengan tanaman lain

**TECHNICAL NOTES**

1. *The main data on food crops collected were harvested area and productivity (yield per hectare). Production of food crops is the result of multiplying the area harvested with productivity. Harvested area data was collected every month with a village wide approach in all Kalitengah sub-districts.*
2. *Biopharmaceutical plants are plants that are useful for medicine, cosmetics and health that are consumed or utilized from plant parts such as leaves, stems, fruits, tubers (rhizomes) or roots.*
3. *Seasonal vegetable plants are plants that are sources of vitamins, mineral salts and others that are consumed from plant parts in the form of leaves, flowers, fruits and tubers that are less than one year old.*
4. *Seasonal fruit plants are plants that are a source of vitamins, mineral salts and others that are consumed from plant parts in the form of fruit that is less than one year old, not in the form of trees/clumps but spreading and having soft stems.*
5. *Plants that are harvested at once are plants that are usually harvested once and then dismantled to be replaced with other plants such as leeks, onions, garlic, potatoes, radishes, cabbage, mustard greens, carrots and beans.*
6. *Production is the number of results according to the form of results*

seperti bawang daun, bawang merah, bawang putih, kentang, lobak, kubis, sawi, wortel dan kacang-kacangan.

6. Produksi adalah banyaknya hasil menurut bentuk hasil yang ditetapkan dan merupakan penjumlahan laporan per bulan.
  - b. Tanaman buah-buahan dan sayuran tahunan

*determined and is the number of reports per month. b. Annual fruit and vegetable crops*

<https://lamongankab.bps.go.id>

**ULASAN**

Pada tahun 2023, luas Panen Tanaman Sayuran dan Buah-buahan Semusim paling banyak dihasilkan oleh kangkung yakni dengan luas panen mencapai 10 hektar. Disusul cabai rawit pada urutan kedua terbanyak luas panen yaitu sejumlah 3 hektar.

Produksi tanaman biofarmaka di Kecamatan Kalitengah terbanyak terdapat pada jenis komoditas kunyit yakni sebanyak 60 kg. Pada urutan kedua yakni diperoleh jenis komoditas laos sebanyak 50 kg. Komoditas Temulawak pada tahun 2023 sebesar 15 kg mengalami penurunan dibandingkan tahun 2022 dengan nilai produksi sebesar 20 kg.

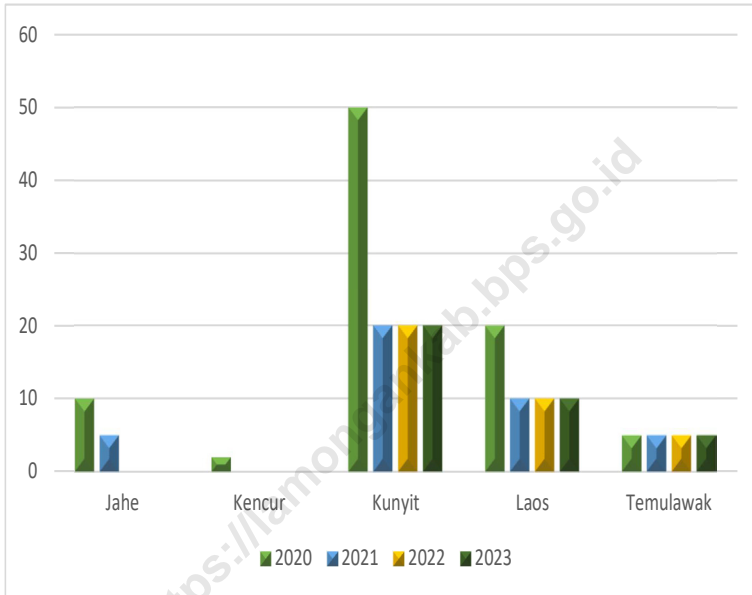
**DESCRIPTION**

*In 2023, the largest harvest area of seasonal vegetables and fruit will be produced by water spinach, namely with a harvest area of 10 hectares. Followed by Chili in second place with the largest harvested area, namely 3 hectares.*

*The highest production of biopharmaceutical plants in Kalitengah District is found in the type of turmeric commodity, which is as much as 60 kg. In the second place, 50 kg of Laos commodities were obtained. The Temulawak commodity in 2023 is 15 kg, an decrease compared to 2022 with a production value of 20 kg.*

**Gambar 5.1**  
**Figures**

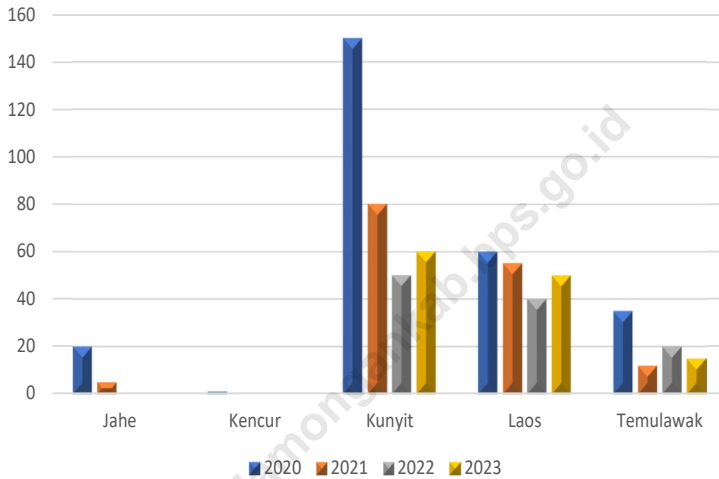
**Luas Panen Tanaman Biofarmaka Menurut Jenis Tanaman di Kecamatan Kalitengah (m<sup>2</sup>), 2019–2023**  
**Harvested Area of Medicinal Plants by Kind of Plant in Kalitengah District (m<sup>2</sup>), 2019–2023**



Sumber/Source: BPS, Statistik Pertanian Hortikultura SPH-SBS/BPS-Statistics Indonesia, Agricultural Statistic for Horticulture SPH-SBS

**Gambar 5.2**  
**Figures**

**Produksi Tanaman Biofarmaka Menurut Jenis Tanaman di Kecamatan Kalitengah (kg), 2019–2023**  
**Production of Medicinal Plants by Kind of Plant in Kalitengah District (kg), 2019–2023**



Sumber/Source: BPS, Statistik Pertanian Hortikultura SPH-SBS/BPS-Statistics Indonesia, Agricultural Statistic for Horticulture SPH-SBS

**Tabel**  
**Table** 5.1

**Luas Panen Tanaman Sayuran dan Buah-buahan Semusim Menurut Jenis Tanaman di Kecamatan Kalitengah (ha), 2020–2023**  
**Harvested Area of Seasonal Vegetables and Fruits by Kind of Plant in Kalitengah District (ha), 2020–2023**

Jenis Tanaman Kind of Plants	2020	2021	2022	2023 <sup>x</sup>
(1)	(2)	(3)	(4)	(5)
<b>Sayuran/Vegetables:</b>				
Bawang Merah/ Shallots	-	-	-	-
Bawang Putih/ Garlic	-	-	1	2
Cabai Besar/ Chili/ Big Chili	2	-	-	1
Cabai Rawit/ Chili/ Cayenne Pepper	2	3	5	3
Kentang/ Potato	-	-	-	-
Kubis/ Cabbage	-	-	-	-
Terong/ Eggplant	1	-	1	1
Petsai/ Sawi/ Chinese Cabbage	3	2	3	1
Bayam/ Spinach	-	-	1	1
Kangkung/ Water Spinach	-	-	6	10
<b>Buah-buahan/Fruits:</b>				
Tomat/ Cabbage	3	2	3	1

Sumber/Source: BPS, Statistik Pertanian Hortikultura SPH-SBS/BPS-Statistics Indonesia, Agricultural Statistic for Horticulture SPH-SBS



**Tabel**  
**Table** 5.2

**Produksi Tanaman Sayuran dan Buah-buahan Semusim Menurut Jenis Tanaman di Kecamatan Kalitengah (kuintal), 2020–2023**  
**Production of Seasonal Vegetables and Fruits by Kind of Plant in Kalitengah District (quintal), 2020–2023**

Jenis Tanaman Kind of Plants	2020	2021	2022	2023 <sup>x</sup>
(1)	(2)	(3)	(4)	(5)
<b>Sayuran/Vegetables:</b>				
Bawang Merah/ Shallots	-	-	-	-
Bawang Putih/ Garlic	-	-	-	-
Cabai Besar/ Chili/ Big Chili	305	-	-	50
Cabai Rawit/ Chili/ Cayenne Pepper	395	287	349	385
Kentang/ Potato	-	-	-	-
Kubis/ Cabbage	-	-	-	-
Terong/ Eggplant	205	-	195	145
Petsai/ Sawi/ Chinese Cabbage	350	120	145	50
Bayam/ Spinach	-	-	50	50
Kangkung/ Water Spinach	-	-	595	553
<b>Buah-buahan/Fruits:</b>				
Tomat	230	160	175	45

Sumber/Source: BPS, Statistik Pertanian Hortikultura SPH-SBS/BPS-Statistics Indonesia, Agricultural Statistic for Horticulture SPH-SBS

**Tabel 5.3** Luas Panen Tanaman Biofarmaka Menurut Jenis Tanaman di Kecamatan Kalitengah (m<sup>2</sup>), 2020–2023  
**Table** *Harvested Area of Medicinal Plants by Kind of Plant in Kalitengah District (m<sup>2</sup>), 2020–2023*

Jenis Tanaman Kind of Plants	2020	2021	2022	2023 <sup>x</sup>
(1)	(2)	(3)	(4)	(5)
Jahe/Ginger	10	5	-	-
Kencur/East Indian Galangal	2	-	-	-
Kunyit/Turmeric	50	20	20	20
Laos/Lengkuas/Galanga	20	10	10	10
Temulawak	5	5	5	5

Sumber/Source: BPS, Statistik Pertanian Hortikultura SPH-TBF/BPS-Statistics Indonesia, Agricultural Statistic for Horticulture SPH-TBF

**Tabel 5.4** **Produksi Tanaman Biofarmaka Menurut Jenis Tanaman di Kecamatan Kalitengah (kg), 2020–2023**  
**Table** **Production of Medicinal Plants by Kind of Plant in Kalitengah District (kg), 2020–2023**

Jenis Tanaman Kind of Plants	2020	2021	2022	2023 <sup>x</sup>
(1)	(2)	(3)	(4)	(5)
Jahe/Ginger	20	5	-	-
Kencur/East Indian Galangal	1	-	-	-
Kunyit/Turmeric	150	80	50	60
Laos/Lengkuas/Galanga	60	55	40	50
Temulawak	35	12	20	15

Sumber/Source: BPS, Statistik Pertanian Hortikultura SPH-TBF/BPS-Statistics Indonesia, Agricultural Statistic for Horticulture SPH-TBF

**Tabel**  
**Table** 5.5

**Luas Panen Tanaman Hias Menurut Jenis Tanaman di  
Kecamatan Kalitengah (m<sup>2</sup>), 2020–2023**  
*Harvested Area of Ornamental Plants by Kind of Plant in  
Kalitengah District (m<sup>2</sup>), 2020–2023*

Jenis Tanaman <i>Kind of Plants</i>	2020	2021	2022	2023 <sup>x</sup>
(1)	(2)	(3)	(4)	(5)
Anggrek/ <i>Orchid</i>	3	-	-	-
Krisan/ <i>Chrysantemum</i>	-	-	-	-
Mawar/ <i>Rose</i>	-	-	-	-
Sedap Malam/ <i>Tuberose</i>	-	-	-	-
Melati	-	-	-	-

Sumber/*Source*: BPS, Statistik Pertanian Hortikultura SPH-TH/BPS-*Statistics Indonesia, Agricultural Statistik for Horticulture SPH-TH*

**Tabel**  
**Table** 5.6

**Produksi Tanaman Hias Menurut Jenis Tanaman di  
Kecamatan Kalitengah (tangkai), 2020–2023**  
*Production of Ornamental Plants by Kind of Plant in  
Kalitengah District (stalks), 2020–2023*

Jenis Tanaman <i>Kind of Plants</i>	2020	2021	2022	2023 <sup>x</sup>
(1)	(2)	(3)	(4)	(5)
Anggrek/ <i>Orchid</i>	42	-	-	-
Krisan/ <i>Chrysantemum</i>	-	-	-	-
Mawar/ <i>Rose</i>	-	-	-	-
Sedap Malam/ <i>Tuberose</i>	-	-	-	-
Melati	-	-	-	-

Sumber/*Source*: BPS, Statistik Pertanian Hortikultura SPH-TH/BPS-*Statistics Indonesia, Agricultural Statistik for Horticulture SPH-TH*

**Tabel**  
**Table** 5.7

**Produksi Buah-Buahan dan Sayuran Tahunan Menurut Jenis Tanaman di Kecamatan Kalitengah (kuintal), 2020–2023**

***Production of Annual Fruits and Vegetables by Kind of Plant in Kalitengah District (quintal), 2020–2023***

Jenis Tanaman <i>Kind of Plants</i>	2020	2021	2022	2023 <sup>x</sup>
(1)	(2)	(3)	(4)	(5)
<b>Buah–Buahan/Fruits:</b>				
Durian/ <i>Durian</i>	-	-	-	
Jeruk Siam/Keprok/ <i>Orange/Tangerine</i>	-	-	-	
Mangga/ <i>Mango</i>	79.793	15.798	6.261	5.872
Pepaya/ <i>Papaya</i>	-	-	-	
Pisang/ <i>Banana</i>	718	1.018	917	748
Salak/ <i>Snakefruit</i>	-	-	-	
Sawo/ <i>Sapodilla</i>	-	-	44	20
Nangka/ <i>Jackfruit</i>	-	-	31	51
Jambu Biji/ <i>Guava</i>	-	-	136	379
<b>Sayuran/Vegetables:</b>				
Petai	-	-	-	-

Sumber/Source: BPS, Statistik Pertanian Hortikultura SPH-BST/BPS-Statistics Indonesia, *Agricultural Statistic for Horticulture SPH-BST*

# BAB VI

## PARIWISATA, TRANSPORTASI DAN KOMUNIKASI

TOURISM, TRANSPORTATION, AND  
COMMUNICATION



**Jumlah Penginapan**

**51 Unit**



**Jumlah Kantor Pos**

**1 Unit**



**Jumlah Menara BTS (Base  
Tranceiver Station)**

**5 Unit**





**PENJELASAN TEKNIS**

1. Pariwisata merupakan keseluruhan rangkaian kegiatan yang berhubungan dengan gerakan manusia yang melakukan perjalanan atau persinggahan sementara dari tempat tinggalnya ke suatu atau beberapa tempat tujuan di luar lingkungan tempat tinggalnya yang didorong oleh beberapa keperluan atau motif tanpa bermaksud mencari nafkah tetap.
2. Kantor Pos adalah suatu unit pelaksana teknis yang menyediakan jasa pos dan giro secara lengkap dan pelayanannya dilakukan oleh PT (Persero) Pos Indonesia.
3. Telekomunikasi adalah setiap pemancaran, pengiriman atau penerimaan atau segala jenis tanda, isyarat, tulisan gambar, suara, atau berita melalui kawat, radio, secara visual, atau sistem elektronik.

**TECHNICAL NOTES**

1. *Tourism is a whole series of activities related to the movement of people who travel or stop temporarily from their place of residence to one or several destinations outside their residential environment which are driven by several needs or motives without the intention of earning a permanent living.*
2. *The Post Office is a technical implementing unit that provides complete postal and giro services and its services are carried out by PT (Persero) Pos Indonesia.*
3. *Telecommunication is any transmission, sending or receiving or any kind of sign, signal, written image, sound, or news via cable, radio, visual, or electronic system.*

**ULASAN**

Sektor industri di Kecamatan Kalitengah secara kuantitas masih sangat sedikit. Kondisi topografi dan letak geografis menjadi salah satu alasan dimana masyarakat di Kecamatan Kalitengah sebagian besar merupakan petani.

Tahun 2023 untuk sarana hotel/ penginapan di Kecamatan Kalitengah masih belum terdapat hotel tetapi sebagian besar masih didominasi oleh penginapan, yakni sebanyak 51 penginapan.

Sebanyak 20 Desa di Kecamatan Kalitengah, semuanya telah memiliki akses jalur darat. Desa dengan akses transportasi darat dan air terdapat pada 2 desa yakni di antaranya Gambuhan dan Bojoasri.

**DESCRIPTION**

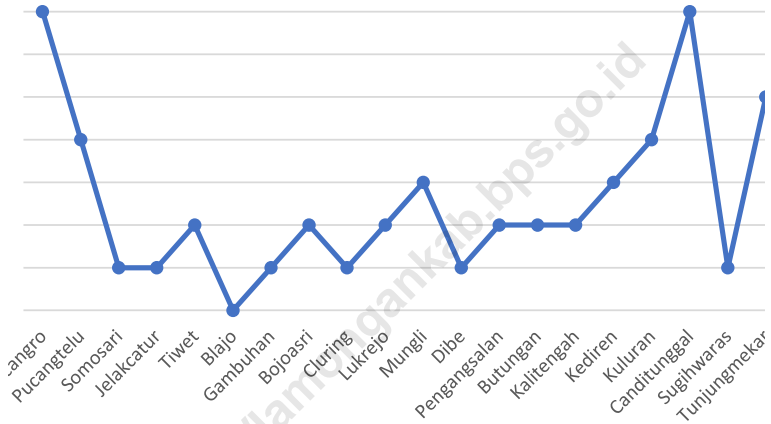
*The industrial sector in Kalitengah District is still very small in number. Topographical conditions and geographical location are one of the reasons why most of the people in Kalitengah District are farmers.*

*In 2023 for hotel/lodging facilities in Kalitengah District there are still no hotels but most of them are still dominated by inns, as many as 51 inns.*

*As many as 20 Villages in Kalitengah District, all of them have land access. Villages with access to land and water transportation are located in 2 villages namely Gambuhan and Bojoasri.*

**Gambar 6.1**  
**Figures**

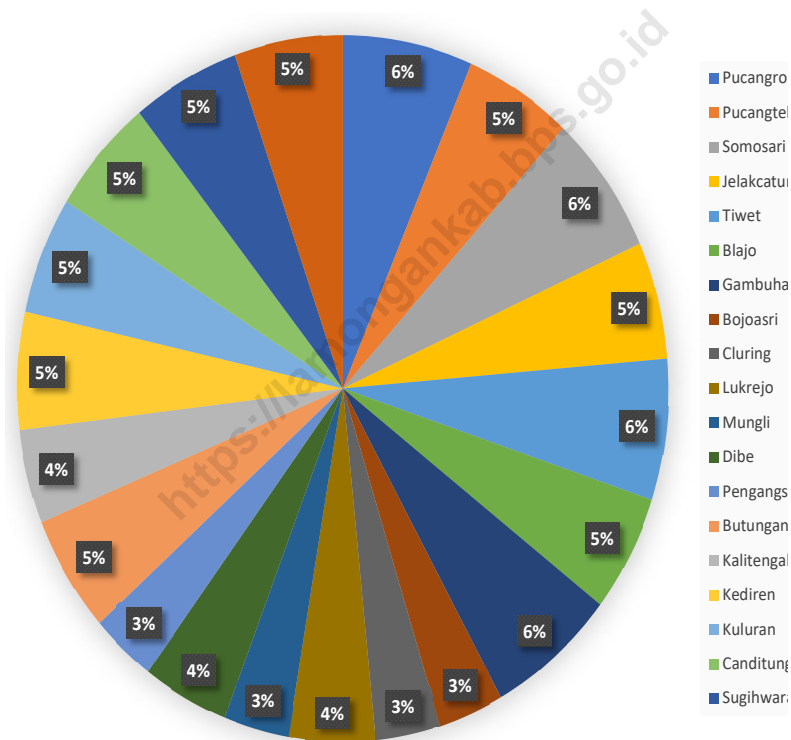
**Jumlah Sarana Akomodasi Penginapan Menurut Desa dan Jenis Akomodasi di Kecamatan Kalitengah, 2023**  
**Number of Lodging Accomodation Facilities by Villages and Type of Accomodation in Kalitengah District, 2023**



Sumber/Source: BPS, Pendataan Potensi Desa (Podes) 2023/BPS-Statistics Indonesia, Village Potential Data Collecting 2023

**Gambar** 6.2  
**Figures**

**Persentase Jumlah Operator Layanan Komunikasi  
Telepon Seluler Menurut Desa di Kecamatan  
Kalitengah, 2023**  
*Percentage Number of Cellular Phone Communication  
Service Operators by Villages in Kalitengah District, 2023*



Sumber/Source: BPS, Pendataan Potensi Desa (Podes) 2023/BPS-Statistics Indonesia, Village Potential Data Collecting 2023

## 6.1 PARIWISATA TOURISM

**Tabel 6.1.1** Jumlah Sarana Akomodasi Menurut Desa dan Jenis Akomodasi di Kecamatan Kalitengah, 2023  
*Number of Accomodation Facilities by Villages and Type of Accomodation in Kalitengah District, 2023*

Desa Village	Hotel Hotel	Penginapan Inn
(1)	(2)	(3)
Pucangro	-	7
Pucangtelu	-	4
Somosari	-	1
Jelakcatur	-	1
Tiwet	-	2
Blajo	-	-
Gambuhan	-	1
Bojoasri	-	2
Cluring	-	1
Lukrejo	-	2
Mungli	-	3
Dibe	-	1
Pengangsalan	-	2
Butungan	-	2
Kalitengah	-	2
Kediren	-	3
Kuluran	-	4
Canditunggal	-	7
Sugihwaras	-	1
Tunjungmekar	-	5
<b>Kalitengah</b>	<b>-</b>	<b>51</b>

Sumber/Source: BPS, Pendataan Potensi Desa (Podes) 2023/BPS-Statistics Indonesia, Village Potential Data Collecting 2023

## 6.2 TRANSPORTASI TRANSPORTATION

**Tabel 6.2.1** Prasarana dan Sarana Transportasi Antar Desa Menurut Desa di Kecamatan Kalitengah, 2023  
**Table** *Inter-Villages Transportation Infrastructure and Facilities by Villages in Kalitengah District, 2023*

Desa Village	Jenis Prasarana Transportasi Type of Transportation Infrastructure	Keberadaan Angkutan Umum Availability of Public Transportation
(1)	(2)	(3)
Pucangro	Darat	Ada tanpa trayek tetap
Pucangtelu	Darat	Ada tanpa trayek tetap
Somosari	Darat	Tidak ada angkutan umum
Jelakcatur	Darat	Ada tanpa trayek tetap
Tiwet	Darat	Ada tanpa trayek tetap
Blajo	Darat	Ada tanpa trayek tetap
Gambuhan	Darat dan Air	Ada tanpa trayek tetap
Bojoasri	Darat dan Air	Tidak ada angkutan umum
Cluring	Darat	Ada tanpa trayek tetap
Lukrejo	Darat	Tidak ada angkutan umum
Mungli	Darat	Ada tanpa trayek tetap
Dibe	Darat	Ada tanpa trayek tetap
Pengangsalan	Darat	Ada tanpa trayek tetap
Butungan	Darat	Ada tanpa trayek tetap
Kalitengah	Darat	Ada tanpa trayek tetap
Kediren	Darat	Ada tanpa trayek tetap
Kuluran	Darat	Ada tanpa trayek tetap
Canditunggal	Darat	Ada tanpa trayek tetap
Sugihwaras	Darat	Ada tanpa trayek tetap
Tunjungmekar	Darat	Ada tanpa trayek tetap

Sumber/Source: BPS, Pendataan Potensi Desa (Podes) 2023/BPS-Statistics Indonesia, Village Potential Data Collecting 2023

Lanjutan Tabel/*Continued Table* 6.2.1

<b>Desa Village</b>	<b>Jenis Permukaan Jalan Darat Terluas Type of The Widest Road Surface</b>	<b>Dapat Dilalui Kendaraan Bermotor Roda 4 atau Lebih Passable by Vehicle with 4 or more Wheels</b>
(1)	(4)	(5)
Pucangro	Aspal/beton	Sepanjang tahun
Pucangtelu	Aspal/beton	Sepanjang tahun
Somosari	Aspal/beton	Sepanjang tahun
Jelacatur	Aspal/beton	Sepanjang tahun kecuali saat tertentu
Tiwet	Aspal/beton	Sepanjang tahun
Blajo	Aspal/beton	Sepanjang tahun
Gambuhan	Aspal/beton	Sepanjang tahun kecuali saat tertentu
Bojoasri	Aspal/beton	Sepanjang tahun
Cluring	Aspal/beton	Sepanjang tahun
Lukrejo	Aspal/beton	Sepanjang tahun
Mungli	Aspal/beton	Sepanjang tahun
Dibe	Aspal/beton	Sepanjang tahun
Pengangsalan	Aspal/beton	Sepanjang tahun
Butungan	Aspal/beton	Sepanjang tahun
Kalitengah	Aspal/beton	Sepanjang tahun
Kediren	Aspal/beton	Sepanjang tahun
Kuluran	Aspal/beton	Sepanjang tahun
Canditunggal	Aspal/beton	Sepanjang tahun
Sugihwaras	Aspal/beton	Sepanjang tahun
Tunjungmekar	Aspal/beton	Sepanjang tahun

Sumber/*Source*: BPS, Pendataan Potensi Desa (Podes) 2023/*BPS-Statistics Indonesia, Village Potential Data Collecting 2023*

### 6.3 KOMUNIKASI COMMUNICATION

**Tabel**  
**Table** 6.2.2

**Keberadaan Kantor Pos/Pos Pembantu/Rumah Pos, Pos Keliling, dan Perusahaan/Agen Jasa Ekspedisi Swasta Menurut Desa di Kecamatan Kalitengah, 2023**  
**Number of Post Office/Subsidiary of Post Office, Mobile Portal Service, Private Expedition Service Company by Villages in Kalitengah District, 2023**

Desa Village	Kantor Pos/Pos Pembantu/Rumah Pos Post Office/Subsidiary of Post Office	Pos Keliling Mobile Portal Service	Perusahaan/Agen Jasa Ekspedisi Swasta Private Expedition Service Company
(1)	(2)	(3)	(4)
Pucangro	Tidak Ada	Ada	Tidak ada
Pucangtelu	Tidak Ada	Ada	Tidak ada
Somosari	Tidak Ada	Ada	Tidak ada
Jelakcatur	Tidak Ada	Ada	Tidak ada
Tiwet	Tidak Ada	Ada	Tidak ada
Blajo	Tidak Ada	Ada	Tidak ada
Gambuhan	Tidak Ada	Ada	Tidak ada
Bojoasri	Tidak Ada	Ada	Tidak ada
Cluring	Tidak Ada	Ada	Tidak ada
Lukrejo	Tidak Ada	Ada	Tidak ada
Mungli	Tidak Ada	Ada	Tidak ada
Dibe	Tidak Ada	Ada	Beroperasi
Pengangsalan	Tidak Ada	Ada	Tidak ada
Butungan	Tidak Ada	Ada	Tidak ada
Kalitengah	Tidak Ada	Ada	Tidak ada
Kediren	Tidak Ada	Ada	Tidak ada
Kuluran	Beroperasi	Ada	Tidak ada
Canditanggal	Tidak Ada	Ada	Tidak ada
Sugihwaras	Tidak Ada	Ada	Tidak ada
Tunjungmekar	Tidak Ada	Ada	Tidak ada

[Sumber/Source: BPS, Pendataan Potensi Desa (Podes) 2023/BPS-Statistics Indonesia, Village Potential Data Collecting 2023]



**Tabel**  
**Table** 6.3.1

**Jumlah Menara Telepon seluler dan Operator Layanan Komunikasi Telepon Seluler Menurut Desa di Kecamatan Kalitengah, 2023**  
**Number of Base Transceiver Station (BTS) and Cellular Phone Communication Service Operators by Villages in Kalitengah District, 2023**

Desa Village	Jumlah Menara Telepon seluler Number of Base Transceiver Station (BTS)	Jumlah Operator Layanan Komunikasi Telepon Seluler Cellular Phone Communication Service Operators
(1)	(2)	(3)
Pucangro	1	6
Pucangtelu	-	5
Somosari	-	6
Jelacatur	-	5
Tiwet	-	6
Blajo	-	5
Gambuhan	-	6
Bojoasri	-	3
Cluring	-	3
Lukrejo	-	4
Mungli	-	3
Dibe	-	4
Pengangsalan	1	3
Butungan	-	5
Kalitengah	-	4
Kediren	1	5
Kuluran	-	5
Canditunggal	-	5
Sugihwaras	2	5
Tunjungmekar	-	5
<b>Kalitengah</b>	<b>5</b>	<b>93</b>

Sumber/Source: BPS, Pendataan Potensi Desa (Podes) 2023/BPS-Statistics Indonesia, Village Potential Data Collecting 2023

**Tabel**  
**Table** 6.3.2

**Kekuatan Sinyal Telepon Seluler dan Jenis Sinyal Internet Telepon Seluler Menurut Desa di Kecamatan Kalitengah, 2023**  
***The Strength of Cellular Phone Signal by Villages in Kalitengah District, 2023***

<b>Desa Village</b>	<b>Kekuatan Sinyal Telepon Seluler <i>The Strength of Cellular Phone Signal</i></b>	<b>Jenis Sinyal Internet Telepon Seluler <i>Type of Cellular Phone Signal</i></b>
(1)	(2)	(3)
Pucangro	Sinyal sangat kuat	5G/4G/LTE
Pucangtelu	Sinyal kuat	5G/4G/LTE
Somosari	Sinyal sangat kuat	5G/4G/LTE
Jelakcatur	Sinyal kuat	5G/4G/LTE
Tiwet	Sinyal kuat	5G/4G/LTE
Blajo	Sinyal kuat	5G/4G/LTE
Gambuhan	Sinyal sangat kuat	5G/4G/LTE
Bojoasri	Sinyal kuat	5G/4G/LTE
Cluring	Sinyal kuat	5G/4G/LTE
Lukrejo	Sinyal sangat kuat	5G/4G/LTE
Mungli	Sinyal sangat kuat	5G/4G/LTE
Dibe	Sinyal sangat kuat	5G/4G/LTE
Pengangsalan	Sinyal kuat	5G/4G/LTE
Butungan	Sinyal kuat	5G/4G/LTE
Kalitengah	Sinyal sangat kuat	5G/4G/LTE
Kediren	Sinyal sangat kuat	5G/4G/LTE
Kuluran	Sinyal sangat kuat	5G/4G/LTE
Canditunggal	Sinyal sangat kuat	5G/4G/LTE
Sugihwaras	Sinyal sangat kuat	5G/4G/LTE
Tunjungmekar	Sinyal sangat kuat	5G/4G/LTE

Sumber/Source: BPS, Pendataan Potensi Desa (Podes) 2023/BPS-Statistics Indonesia, Village Potential Data Collecting 2023

# BAB VII

## PERBANKAN, KOPERASI DAN PEDAGANG

BANKING, COOPERATIVE, AND TRADE



Bank

2  
Unit



Koperasi

23  
Unit



245  
Unit



7  
Unit

Restoran

Minimarket



**PENJELASAN TEKNIS**

1. Bank adalah sebuah lembaga keuangan intermediasi yang umumnya didirikan dengan kewenangan untuk menerima simpanan uang, meminjamkan uang, dan menerbitkan surat sanggup bayar.
2. Bank Perkreditan Rakyat (BPR) adalah perusahaan/usaha perbankan yang kegiatannya hanya menerima simpanan dalam bentuk tabungan dan deposito serta memberikan kredit berskala kecil dalam jangka pendek kepada masyarakat dalam wilayah kerja tertentu yang umumnya bersifat lokal. Dalam melakukan pengumpulan dana BPR dapat menerima simpanan hanya dalam bentuk tabungan dan deposito berjangka, dalam penyaluran dananya memberikan pinjaman kepada masyarakat ekonomi lemah dan masyarakat desa yang membutuhkan.
3. Koperasi adalah perusahaan yang beranggotakan orang-orang atau badan hukum koperasi dengan melandaskan kegiatannya berdasarkan prinsip koperasi sekaligus sebagai gerakan ekonomi rakyat yang berdasarkan azas kekeluargaan. Bentuk badan hukum koperasi ini dikeluarkan dan disahkan oleh Departemen Koperasi.
4. Pasar pertama adalah tempat bertemunya antara pedagang

**TECHNICAL NOTES**

1. *Banks are intermediary financial institutions that are generally established with the authority to accept deposits, lend money, and issue notes payable.*
2. *Rural Banks (BPR) are banking companies/businesses whose activities only accept deposits in the form of savings and time deposits and provide small-scale short-term credit to the public in certain work areas which are generally local in nature. In collecting funds, BPRs can only accept deposits in the form of savings and time deposits, while in channeling funds, BPRs provide loans to economically weak communities and rural communities in need.*
3. *Cooperative is a company consisting of individuals or cooperative legal entities whose activities are based on the cooperative principle and as a people's economic movement based on the principle of kinship. This form of cooperative legal entity is issued and ratified by the Department of Cooperatives.*
4. *The first market is the meeting place for the first wholesaler with the next wholesaler, or the market after the producer market (farm gate). In our country, the first market infrastructure and producers are still rarely found, what is often found is the market for consumers. Therefore, the understanding of the market at the wholesale price does*

besar pertama dengan pedagang besar berikutnya, atau pasar sesudah pasar produsen (farm gate). Di negara kita, prasarana pasar pertama dan produsen masih jarang dijumpai, yang sering dijumpai adalah pasar konsumsi (pasar bagi para konsumen). Oleh sebab itu pengertian pasar pada harga perdagangan besar tidak menekankan pada tempat terjadinya transaksi.

*not emphasize the place where the transaction takes place.*

<https://lamongankab.bps.go.id>

**ULASAN**

Perekonomian masyarakat akan lebih cepat berkembang jika tersedia sarana perekonomian yang memadai. Sarana perekonomian yang ada terdiri dari perbankan, pasar, toko/kios, restoran/depot dan warung/kedai.

Pada tahun 2023, jumlah perbankan di Kecamatan Kalitengah terdapat 2 bank, yakni 1 bank umum milik pemerintah, 1 bank umum milik swasta.

Jumlah pasar desa di Kecamatan Kalitengah sebanyak 3 pasar yang terletak di Desa Pucangro, Blajo dan Tunjungmekar. Sedangkan jumlah supermarket dan swalayan terdapat 7 supermarket yang di antaranya terdapat di Desa Bojoasri, Dibe, Mungli, Kuluran, Kuluran, Sugihwaras dan Tunjungmekar dengan supermarket terbanyak di Desa Dibe.

**DESCRIPTION**

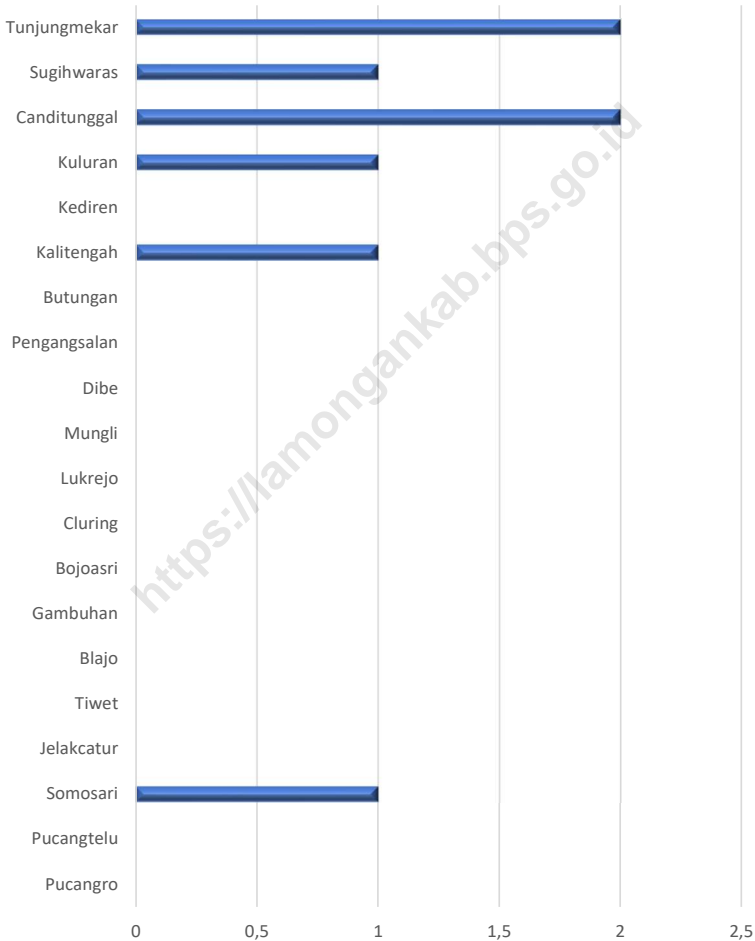
*The industrial sector in Kalitengah District is still very small in number. Topographical conditions and geographical location are one of the reasons why most of the people in Kalitengah District are farmers.*

*In 2023 for hotel/lodging facilities in Kalitengah District there are still no hotels but most of them are still dominated by inns, as many as 269 inns.*

*As many as 20 Villages in Kalitengah District, all of them have land access. Villages with access to land and water transportation are located in 3 villages namely Blajo, Gambuhan and Bojoasri.*

**Gambar** 7.1  
**Figures**

**Banyaknya Koperasi Simpan Pinjam Menurut Desa di Kecamatan Kalitengah, 2023**  
*Number of Saving and Loan Cooperative by Villages in Kalitengah District, 2023*

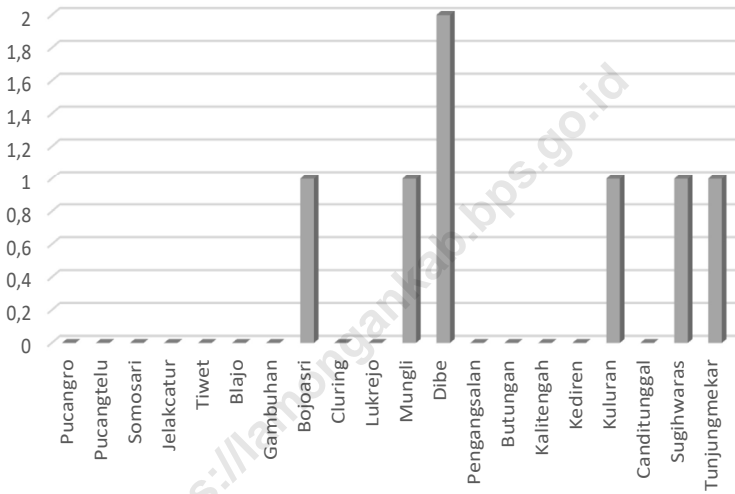


Sumber/Source: BPS, Pendataan Potensi Desa (Podes) 2023/BPS-Statistics Indonesia, Village Potential Data Collecting 2023



**Gambar** 7.2  
**Figures**

**Banyaknya Swalayan Menurut Desa dan Jenis Sarana  
Perdagangan di Kecamatan Kalitengah, 2023**  
*Number of Supermarket by Villages and Type of Trade  
Facilities in Kalitengah District, 2023*



Sumber/Source: BPS, Pendataan Potensi Desa (Podes) 2023/BPS-Statistics Indonesia, Village Potential Data Collecting 2023

**Tabel**  
**Table** 7.1**Banyaknya Sarana Lembaga Keuangan Bank Menurut  
Desa dan Jenis Bank di Kecamatan Kalitengah, 2023**  
**Number of Bank by Villages and Type of Bank in Kalitengah  
District, 2023**

<i>Desa Village</i>	<i>Bank Umum Pemerintah Government Bank</i>	<i>Bank Umum Swasta Private Bank</i>	<i>Bank Perkreditan Rakyat (BPR) Rural Bank</i>
(1)	(2)	(3)	(4)
Pucangro	-	-	-
Pucangtelu	-	-	-
Somosari	-	-	-
Jelaccatur	-	-	-
Tiwet	-	-	-
Blajo	-	-	-
Gambuhan	-	-	-
Bojoasri	-	-	-
Cluring	-	-	-
Lukrejo	-	-	-
Mungli	-	-	-
Dibe	1	-	-
Pengangsalan	-	-	-
Butungan	-	-	-
Kalitengah	-	-	-
Kediren	-	-	-
Kuluran	-	-	-
Canditungal	-	-	-
Sugihwaras	-	-	-
Tunjungmekar	-	1	-
<b>Kalitengah</b>	<b>1</b>	<b>1</b>	<b>-</b>

Sumber/Souce: BPS, Pendataan Potensi Desa (Podes) 2023/BPS-Statistics Indonesia, Village Potential Data Collecting 2023

**Tabel** 7.2  
**Table**

**Banyaknya Koperasi Aktif Menurut Menurut Desa dan Jenis Koperasi di Kecamatan Kalitengah, 2023**  
**Number of Cooperative by Villages and Type of Cooperative in Kalitengah District, 2023**

<b>Desa Village</b>	<b>Koperasi Unit Desa (KUD) Village Cooperative Unit</b>	<b>Koperasi Industri Kecil dan Kerajinan Rakyat (Kopinkra) Small Industry and Citizen Handicraft Cooperative</b>
(1)	(2)	(3)
Pucangro	-	-
Pucangtelu	-	-
Somosari	-	-
Jelakcatur	-	-
Tiwet	-	-
Blajo	-	-
Gambuhan	-	-
Bojoasri	-	-
Cluring	-	-
Lukrejo	-	-
Mungli	-	-
Dibe	-	-
Pengangsalan	-	-
Butungan	-	-
Kalitengah	-	-
Kediren	-	-
Kuluran	-	-
Canditanggal	-	-
Sugihwaras	-	-
Tunjungmekar	-	-
<b>Kalitengah</b>	<b>-</b>	<b>-</b>

Lanjutan Tabel/*Continued Table 7.2*

<b>Desa Village</b>	<b>Koperasi Simpan Pinjam (Kospin) Savings and Loan Cooperative</b>	<b>Koperasi Lainnya Other Cooperative</b>
(1)	(4)	(5)
Pucangro	-	1
Pucangtelu	-	-
Somosari	1	-
Jelacatur	-	-
Tiwet	-	-
Blajo	-	1
Gambuhan	-	1
Bojoasri	-	1
Cluring	-	1
Lukrejo	-	1
Mungli	-	2
Dibe	-	-
Pengangsalan	-	1
Butungan	-	1
Kalitengah	1	1
Kediren	-	-
Kuluran	1	1
Canditunggal	2	1
Sugihwaras	1	1
Tunjungmekar	2	1
<b>Kalitengah</b>	<b>8</b>	<b>15</b>

Sumber/Source: BPS, Pendataan Potensi Desa (Podes) 2023/BPS-Statistics Indonesia, Village Potential Data Collecting 2023

**Tabel 7.3**  
**Table**

**Banyaknya Sarana Perdagangan Menurut Desa dan Jenis Sarana Perdagangan di Kecamatan Kalitengah, 2023**  
**Number of Trade Facilities by Villages and Type of Trade Facilities in Kalitengah District, 2023**

Desa <i>Village</i>	Kelompok Pertokoan <i>Shopping Complex</i>	Pasar dengan Bangunan Permanen <i>Markets in Permanent Building</i>	Pasar dengan Bangunan Semi Permanen <i>Market in Semi Permanent Building</i>
(1)	(2)	(3)	(4)
Pucangro	1	1	1
Pucangtelu	-	-	-
Somosari	-	-	-
Jelakcatur	-	-	-
Tiwet	-	-	-
Blajo	-	1	-
Gambuhan	1	-	-
Bojoasri	-	-	-
Cluring	-	-	-
Lukrejo	-	-	-
Mungli	-	-	-
Dibe	-	-	-
Pengangsalan	-	-	-
Butungan	-	-	-
Kalitengah	1	-	-
Kediren	-	-	-
Kuluran	-	-	-
Canditunggal	-	-	-
Sugihwaras	-	-	-
Tunjungmekar	-	1	1
<b>Kalitengah</b>	<b>3</b>	<b>3</b>	<b>2</b>

Lanjutan Tabel/*Continued Table 7.3*

Desa <i>Village</i>	Pasar tanpa Bangunan <i>Market without Permanent Building</i>	Mini Market/ Swalayan/ Supermarket <i>Mini Market/Swalayan/ Supermarket</i>	Restoran/Rumah makan <i>Restaurant/Restaurant</i>
(1)	(5)	(6)	(7)
Pucangro	-	-	22
Pucangtelu	-	-	18
Somosari	-	-	8
Jelacatur	-	-	9
Tiwet	-	-	15
Blajo	-	-	9
Gambuhan	-	-	5
Bojoasri	-	1	15
Cluring	-	-	4
Lukrejo	-	-	12
Mungli	-	1	8
Dibe	-	2	15
Pengangsalan	-	-	12
Butungan	-	-	8
Kalitengah	-	-	5
Kediren	-	-	5
Kuluran	-	1	11
Canditanggal	-	-	20
Sugihwaras	-	1	26
Tunjungmekar	-	1	18
<b>Kalitengah</b>	-	7	245

Sumber/*Source*: BPS, Pendataan Potensi Desa (Podes) 2023/BPS-Statistics Indonesia, *Village Potential Data Collecting 2023*

**DAFTAR PUSTAKA/BIBLIOGRAPHY**

Direktorat Jenderal Hortikultura & Badan Pusat Statistik. 2022. *Pedoman Statistik Pertanian Hortikultura (SPH)*. Jakarta: Kementerian Pertanian.

<https://lamongankab.bps.go.id>







# DATA

## MENCERDASKAN BANGSA

— *Enlighten The Nation* —



**BADAN PUSAT STATISTIK  
KABUPATEN LAMONGAN**

*BPS-Statistics of Lamongan Regency*

Jalan Veteran 185 Tlogoanyar Lamongan 62218

Telp: (0322) 3103310, Fax: (0322) 3103310

Homepage: lamongankab.bps.go.id E-mail: bps3524@bps.go.id