

KECAMATAN KOTA KENDAL DALAM ANGKA



20



18



**BADAN PUSAT STATISTIK
KABUPATEN KENDAL**

KECAMATAN KENDAL DALAM ANGKA 2018
KECAMATAN KENDAL IN FIGURES 2018

ISSN : 0852 - 0235

Nomor Publikasi/ Publication Number : 33241701

Nomor Katalog BPS/ Catalog Number of BPS : 1102001.3324170

Ukuran Buku/ Book Size : 21 x 15 cm

Jumlah Halaman/ Number of Page : x + 104 Halaman/ Pages

Naskah/ Manuscript :
Koordinator Statistik Kecamatan Kendal
District Statistical Officer Kecamatan Kendal

Diterbitkan Oleh/ Published By:
BPS Kabupaten Kendal

Boleh dikutip dengan menyebutkan sumbernya/
May be cited with the reference of the source

KATA SAMBUTAN

Assalamu'alaikum Wr.Wb..

Alhamdulillah, segala puji bagi Allah SWT akhirnya buku *KECAMATAN KENDAL DALAM ANGKA 2018* ini dapat terbit sesuai jadwal. Ucapan terima kasih yang tak terhingga Saya ucapkan kepada Koordinator Statistik Kecamatan Kendal yang telah berupaya maksimal menyusun buku ini.

Buku ini merupakan sumber data dan informasi yang sangat penting dalam perencanaan pembangunan, utamanya yang berkaitan dengan kondisi sosial, ekonomi, dan berbagai hal lainnya.

Semoga buku ini dapat dijadikan sumber data dan informasi dalam pelaksanaan tugas baik di bidang pemerintahan, pembangunan, maupun kemasyarakatan di era sekarang ini.

Akhirnya, semoga buku ini benar-benar dapat dimanfaatkan oleh semua pihak, dalam rangka lebih memacu perkembangan pembangunan di Kecamatan Kendal.

Wassalamu'alaikum Wr. Wb.

Kendal, September 2018
Kepala BPS Kabupaten Kendal,



Dra. UMMI HASTUTI, M.Si
NIP. 19660424 199403 2 003

KATA PENGANTAR

Publikasi Kecamatan Kendal Dalam Angka 2018 merupakan publikasi yang diterbitkan oleh Badan Pusat Statistik Kabupaten Kendal. Publikasi ini berisi berbagai data dan informasi terpilih seputar Kecamatan Kendal untuk membantu pengguna data memahami perkembangan pembangunan serta potensi yang ada di Kecamatan Kendal.

Publikasi Kecamatan Kendal Dalam Angka 2018 merupakan publikasi yang terbit secara rutin setiap tahun. Analisis yang disajikan berupa analisis sederhana.

Semoga publikasi ini bermanfaat bagi para pengguna data sekaligus dapat memperkaya akan kebutuhan data statistik di Kecamatan Kendal.

Akhirnya, Saya ucapkan terima kasih yang sebesar-besarnya kepada semua pihak yang telah membantu dalam penerbitan publikasi ini. Saran yang konstruktif sangat kami harapkan demi perbaikan publikasi di masa yang akan datang.

Kendal, September 2018
Koordinator Statistik Kecamatan
Kendal



CHAIRU ROZIKIN, SP.
NIP. 19710405 199403 1 004

DAFTAR ISI

	Halaman
Bab I Geografis	1
Bab II Pemerintahan	16
Bab III Kependudukan	25
Bab IV Sosial	44
Bab V Pertanian	79
Bab VI Keuangan	99

DAFTAR TABEL

	Halaman
BAB I. GEOGRAFIS	
Tabel 1.1.	Letak Geografis Wilayah Kecamatan Kendal 3
Tabel 1.2.	Luas Wilayah Menurut Kelurahan Tahun 2017 4
Tabel 1.3.	Jarak Kantor Kelurahan ke Ibu Kota Kecamatan Kendal Tahun 2017 5
Tabel 1.4.	Luas Wilayah Kecamatan Kendal Menurut Jenis Penggunaan Tahun 2017 6
Tabel 1.5.	Luas Lahan Sawah Menurut Kelurahan dan Jenis Pengairannya (Hektar) Tahun 2017 7
Tabel 1.6.	Luas Lahan Bukan Sawah Menurut Kelurahan dan Jenisnya (Hektar) Tahun 2017 9
Tabel 1.7.	Luas Lahan Bukan Pertanian Menurut Kelurahan dan Jenisnya (Hektar) Tahun 2017 12
Tabel 1.8.	Banyaknya Hari Hujan Menurut Bulan Tahun 2015 - 2017 13
Tabel 1.9.	Banyaknya Curah Hujan Menurut Bulan Tahun 2015 - 2017 14
BAB II. PEMERINTAHAN	
Tabel 2.1.	Banyaknya Dusun/Dukuh, Rukun Warga (RW), dan Rukun Tetangga (RT) Menurut Kelurahan Tahun 2017 18
Tabel 2.2.	Banyaknya Balai Kelurahan dan Kantor Kelurahan Tahun 2017 19
Tabel 2.3.	Banyaknya Perangkat Kelurahan Menurut Kelurahan Tahun 2017 20
Tabel 2.4.	Banyaknya Surat Pemberitahuan Pajak Terdaftar (SPT) Menurut Kelurahan Tahun 2015 - 2017 22
Tabel 2.5.	Pemasukan Pajak Bumi dan Bangunan (PBB) Menurut Kelurahan Tahun 2015 - 2017 23

BAB III. KEPENDUDUKAN

Tabel 3.1.	Jumlah Penduduk Menurut Jenis Kelamin Tahun 2007 - 2017	27
Tabel 3.2.	Jumlah Penduduk Menurut Jenis Kelamin dan Sex Rasio Dirinci Per Kelurahan Tahun 2017	28
Tabel 3.3.	Jumlah Penduduk, Rumah Tangga, dan Rata - rata Anggota Rumah Tangga Menurut Kelurahan Tahun 2017	29
Tabel 3.4.	Luas Wilayah, Jumlah Penduduk, dan Kepadatan Penduduk Menurut Kelurahan Tahun 2017	30
Tabel 3.5.	Laju Pertumbuhan Penduduk Menurut Kelurahan Tahun 2016 - 2017	31
Tabel 3.6.	Jumlah Penduduk Menurut Kelompok Umur dan Jenis Kelamin Tahun 2015	32
Tabel 3.7.	Jumlah Penduduk Menurut Kelompok Umur dan Jenis Kelamin Tahun 2016	33
Tabel 3.8.	Jumlah Penduduk Menurut Kelompok Umur dan Jenis Kelamin Tahun 2017	34
Tabel 3.9.	Banyaknya Akseptor KB Aktif Menurut Kelurahan dan Jenis Kontrasepsi Tahun 2017	35
Tabel 3.10.	Banyaknya Pemeluk Agama Menurut Kelurahan Tahun 2017	38
Tabel 3.11.	Banyaknya Tempat Ibadah Menurut Kelurahan Tahun 2017	40
Tabel 3.12.	Banyaknya Calon Jamaah Haji Menurut Kelurahan Tahun 2015 - 2017	41
Tabel 3.13.	Banyaknya Nikah, Talak, Cerai, dan Rujuk Menurut Kelurahan Tahun 2017	42

BAB IV. SOSIAL

Tabel 4.1.	Rasio Murid – Sekolah dan Rasio Murid - Guru Taman Kanak-Kanak (TK) Menurut Kelurahan Tahun 2017	46
Tabel 4.2.	Rasio Murid – Sekolah dan Rasio Murid - Guru Sekolah Dasar Negeri (SDN) Menurut Kelurahan Tahun 2017	47

	Halaman	
Tabel 4.3.	Rasio Murid – Sekolah dan Rasio Murid - Guru Sekolah Dasar (SD) Swasta Menurut Kelurahan Tahun 2017	48
Tabel 4.4.	Rasio Murid – Sekolah dan Rasio Murid - Guru Madrasah Ibtidaiyah (MI) Menurut Kelurahan Tahun 2017	49
Tabel 4.5.	Rasio Murid – Sekolah dan Rasio Murid - Guru Sekolah Menengah Pertama Negeri (SMPN) Menurut Kelurahan Tahun 2017	50
Tabel 4.6.	Rasio Murid – Sekolah dan Rasio Murid - Guru Sekolah Menengah Pertama Swasta Menurut Kelurahan Tahun 2017	51
Tabel 4.7.	Rasio Murid – Sekolah dan Rasio Murid - Guru Madrasah Tsanawiyah (MTS) Menurut Kelurahan Tahun 2017	52
Tabel 4.8.	Rasio Murid – Sekolah dan Rasio Murid - Guru Sekolah Menengah Atas Negeri (SMAN) Menurut Kelurahan Tahun 2017	53
Tabel 4.9.	Rasio Murid – Sekolah dan Rasio Murid - Guru Sekolah Menengah Atas (SMA) Swasta Menurut Kelurahan Tahun 2017	54
Tabel 4.10.	Rasio Murid – Sekolah dan Rasio Murid - Guru Sekolah Menengah Kejuruan Negeri (SMKN) Menurut Kelurahan Tahun 2017	55
Tabel 4.11.	Rasio Murid – Sekolah dan Rasio Murid - Guru Sekolah Menengah Kejuruan (SMK) Swasta Menurut Kelurahan Tahun 2017	56
Tabel 4.12.	Rasio Murid – Sekolah dan Rasio Murid - Guru Madrasah Aliyah (MA) Swasta Menurut Kelurahan Tahun 2017	57
Tabel 4.13.	Banyaknya Tenaga Kesehatan Menurut Kelurahan Tahun 2017	58
Tabel 4.14.	Banyaknya Fasilitas Kesehatan Menurut Kelurahan Tahun 2017	59
Tabel 4.15.	Banyaknya Keluarga Menurut Kelurahan dan Jenis Tahapan Tahun 2017	62
Tabel 4.16.	Banyaknya Penderita Cacat Menurut Kelurahan dan	63

	Halaman
	Jenis Cacat Tahun 2017
Tabel 4.17.	Banyaknya Penyandang Sosial Menurut Kelurahan dan Jenis Penyandang Sosial Tahun 2017 65
Tabel 4.18.	Banyaknya Lapangan Olahraga Menurut Kelurahan Tahun 2017 67
Tabel 4.19.	Jumlah Bantuan Program Keluarga Harapan (PKH) Tahap I Menurut Kelurahan Tahun 2017 68
Tabel 4.20.	Jumlah Bantuan Program Keluarga Harapan (PKH) Tahap II Menurut Kelurahan Tahun 2017 70
Tabel 4.21.	Jumlah Bantuan Program Keluarga Harapan (PKH) Tahap III Menurut Kelurahan Tahun 2017 72
Tabel 4.22.	Jumlah Bantuan Program Keluarga Harapan (PKH) Tahap IV Menurut Kelurahan Tahun 2017 74
Tabel 4.23.	Banyaknya Rumah Tangga Sasaran Hasil Pendataan 76
Tabel 4.24.	Jumlah Penerima Program Raskin Tahun 2015 - 2016 77

BAB V. PERTANIAN

Tabel 5.1.	Jumlah Rumah Tangga Usaha Pertanian Menurut Subsektor, ST2013 81
Tabel 5.2.	Luas Panen dan Produksi Tanaman Padi Sawah Dirinci menurut Desa/Kelurahan Tahun 2017 83
Tabel 5.3.	Luas Panen dan Produksi Tanaman Padi Gogo menurut Desa/Kelurahan Tahun 2017 84
Tabel 5.4	Luas Panen dan Produksi Tanaman Jagung menurut Desa/Kelurahan Tahun 2017 85
Tabel 5.5	Luas Panen dan Produksi Tanaman Kedelai menurut Desa/Kelurahan Tahun 2017 86
Tabel 5.6	Luas Panen dan Produksi Tanaman Kacang Tanah menurut Desa/Kelurahan Tahun 2017 87
Tabel 5.7	Luas Panen dan Produksi Tanaman Kacang Hijau menurut Desa/Kelurahan Tahun 2017 88
Tabel 5.8	Luas Panen dan Produksi Tanaman Hortikultura Semusim Menurut Komoditas Tahun 2017 89

	Halaman	
Tabel 5.9.	Produksi Tanaman Hortikultura Tahunan Menurut Komoditas Tahun 2017	90
Tabel 5.10.	Luas Areal dan Produksi Tanaman Perkebunan Menurut Kelurahan Tahun 2017	92
Tabel 5.11.	Produksi dan Nilai Produksi Perikanan Menurut Komoditas Tahun 2017	93
Tabel 5.12.	Banyaknya Unggas Menurut Kelurahan Tahun 2017	94
Tabel 5.13	Banyaknya Ternak Menurut Kelurahan dan Jenis Ternak Tahun 2017	96

BAB VI. KEUANGAN

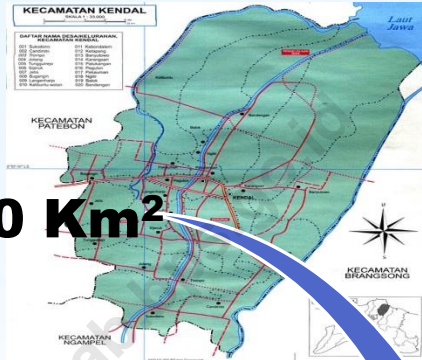
Tabel 6.1.	Banyaknya Bank Menurut Kelurahan Tahun 2017	101
Tabel 6.2.	Banyaknya Lembaga Keuangan Bukan Bank Menurut Kelurahan Tahun 2017	102
Tabel 6.3.	Banyaknya Pasar Menurut Kelurahan Tahun 2017	103

DAFTAR GRAFIK

		Halaman
Grafik 1.	Perbandingan Luas Wilayah Kecamatan Kendal Menurut Jenis Penggunaan Tahun 2017	15
Grafik 2.	Banyaknya Perangkat Kelurahan Tahun 2017	24
Grafik 3.	Penduduk Kecamatan Kendal Menurut Kelompok Umur dan Jenis Kelamin Tahun 2017	43
Grafik 4.	Perbandingan Jumlah Murid di Kecamatan Kendal Tahun 2017	78
Grafik 5.	Jumlah Ternak Menurut Jenisnya Tahun 2017	98
Grafik 6.	Jumlah Pasar Menurut Jenisnya Tahun 2017	104

BAB I. GEOGRAFIS

LUAS WILAYAH KECAMATAN KENDAL TAHUN 2017



27,50 Km²

54,32 %



**Lahan Pertanian
Sawah 14,94 Km²**

17,71 %



**Lahan Pertanian
Bukan Sawah 4,87 Km²**

27,97 %



**Lahan Bukan
Pertanian 7,69 Km²**

BAB I. GEOGRAFIS

Kecamatan Kendal merupakan satu dari 20 kecamatan di Kab. Kendal Prov. Jawa Tengah, dengan wilayah sebelah Utara berbatasan dengan Laut Jawa, sebelah Selatan berbatasan dengan Kec. Patebon dan Kec. Ngampel , sebelah Barat berbatasan dengan Kec. Patebon dan sebelah Timur berbatasan dengan Kec. Brangsong, dengan ketinggian tanah 0 sampai dengan 4 meter di atas permukaan laut.

Luas wilayah Kecamatan Kendal mencapai 27,50 Km² dengan sebagian besar wilayahnya digunakan sebagai lahan pertanian sawah yang berupa lahan sawah irigasi dan lahan sawah non irigasi yaitu mencapai 14,94 Km² (54,32%), selebihnya untuk lahan bukan pertanian sebesar 7,69 Km² (27,97%) dan lahan pertanian bukan sawah sebesar 4,87 Km² (17,71%).

Apabila dilihat menurut luas wilayah kelurahan, kelurahan terluas di Kecamatan Kendal adalah Kelurahan Karang Sari dengan luas wilayah sebesar 4,03 Km² (14,65 persen dari luas wilayah Kec. Kendal), sementara kelurahan dengan luas terkecil adalah Kelurahan Patukangan dengan luas hanya sebesar 0,13 Km² (0,47 persen dari luas wilayah Kecamatan Kendal). Menurut jarak kantor kelurahan ke ibu kota Kecamatan Kendal, Kelurahan Trompo merupakan kelurahan terjauh dengan jarak mencapai 4 Km sedangkan kelurahan terdekat adalah Kelurahan Karang Sari yang merupakan kelurahan tempat ibukota Kecamatan Kendal.

Rata-rata curah hujan di wilayah Kecamatan Kendal tahun 2017 sekitar 136 mm dengan rata-rata hari hujan sebanyak 8 hari.

Tabel 1.1. Letak Geografis Wilayah Kecamatan Kendal

Letak dan Luas	Uraian
(1)	(2)
1. Letak	109'54 LS - 7'41 LS 109'59 BT
2. Luas	27,49 Km
3. Letak Di Atas Permukaan Laut	0 - 4 meter dpl
4. Batas Wilayah	
Sebelah Utara	: Laut Jawa
Sebelah Selatan	: Kecamatan Ngampel, Kecamatan Patebon
Sebelah Timur	: Kecamatan Brangsong
Sebelah Barat	: Kecamatan Patebon

Sumber data: Kantor Kecamatan Kendal

Tabel 1.2. Luas Wilayah Menurut Kelurahan Tahun 2017

Desa/Kelurahan	Luas Wilayah (Km ²)	Persentase (%)
(1)	(2)	(3)
01. Sukodono	1.18	4.29
02. Candiroto	1.08	3.93
03. Trompo	0.93	3.38
04. Jotang	0.96	3.49
05. Tunggulrejo	0.39	1.42
06. Sijeruk	1.08	3.93
07. Jetis	0.56	2.04
08. Bugangin	0.68	2.47
09. Langenharjo	1.45	5.27
10. Kalibuntu wetan	3.02	10.98
11. Kebondalem	1.31	4.76
12. Ketapang	1.50	5.45
13. Banyutowo	3.05	11.09
14. Karang Sari	4.03	14.65
15. Patukangan	0.13	0.47
16. Pegulon	0.23	0.84
17. Pekauman	0.36	1.31
18. Ngilir	1.05	3.82
19. Balok	2.54	9.24
20. Bandengan	1.97	7.16
Jumlah	27.50	100.00

Sumber data: Kantor Kecamatan Kendal

Tabel 1.3. Jarak Kantor Kelurahan ke Ibu Kota Kecamatan Kendal Tahun 2017

Desa/Kelurahan	Jarak (Km)
(1)	(2)
01. Sukodono	3.50
02. Candiroto	2.70
03. Trompo	4.00
04. Jotang	2.70
05. Tunggulrejo	3.30
06. Sijeruk	2.00
07. Jetis	3.20
08. Bugangin	2.00
09. Langenharjo	1.20
10. Kalibuntu wetan	1.70
11. Kebondalem	2.10
12. Ketapang	2.20
13. Banyutowo	1.50
14. Karang Sari	0.30
15. Patukangan	0.40
16. Pegulon	0.70
17. Pekauman	0.80
18. Ngilir	1.70
19. Balok	2.20
20. Bandengan	3.50

Sumber data: Kantor Kecamatan Kendal

Tabel 1.4. Luas Wilayah Kecamatan Kendal Menurut Jenis Penggunaan Tahun 2017

Jenis Penggunaan	Luas (Km ²)	Persentase (%)
(1)	(2)	(3)
1. Lahan Sawah	14.94	54.32
2. Lahan Bukan Sawah	4.87	17.71
3. Lahan Bukan Pertanian	7.69	27.97
Jumlah	27.50	100.00

Sumber data: Kecamatan Kendal

Tabel 1.5. Luas Lahan Sawah Menurut Kelurahan dan Jenis Pengairannya (Hektar) Tahun 2017

Desa/Kelurahan	Lahan Sawah Irigasi				
	Irigasi Teknis	Irigasi Setengah Teknis	Irigasi Sederhana	Irigasi Desa	
(1)	(2)	(3)	(4)	(5)	
01. Sukodono	17.50	38.80	15.50	0.00	
02. Candiroto	27.10	0.00	29.60	0.00	
03. Trompo	51.00	0.00	0.00	0.00	
04. Jotang	67.80	0.00	0.00	0.00	
05. Tunggulrejo	32.30	0.00	0.00	0.00	
06. Sijeruk	75.10	0.00	0.00	0.00	
07. Jetis	0.00	44.30	0.00	0.00	
08. Bugangin	49.00	0.00	0.00	0.00	
09. Langenharjo	10.00	35.20	0.00	0.00	
10. Kalibuntu wetan	131.00	0.00	0.00	0.00	
11. Kebondalem	82.80	0.00	0.00	0.00	
12. Ketapang	95.00	0.00	0.00	0.00	
13. Banyutowo	201.00	0.00	0.00	0.00	
14. Karang Sari	227.00	0.00	0.00	0.00	
15. Patukangan	0.00	0.00	0.00	0.00	
16. Pegulon	0.00	0.00	0.00	0.00	
17. Pekauman	21.90	0.00	0.00	0.00	
18. Ngilir	62.50	0.00	0.00	0.00	
19. Balok	86.00	0.00	27.20	0.00	
20. Bandengan	66.20	0.00	0.00	0.00	
Jumlah	2017	1,303.20	118.30	72.30	0.00
	2016	1,303.20	118.30	72.30	0.00
	2015	1,303.20	118.30	72.30	0.00

Sumber data: Monografi Desa

Tabel 1.5. Lanjutan

(Ha)

Desa/Kelurahan	Lahan Sawah Non Irigasi			
	Tadah Hujan	Rawa Pasang Surut	Rawa Lebak	
(1)	(6)	(7)	(8)	
01. Sukodono	0.00	0.00	0.00	
02. Candiroto	0.00	0.00	0.00	
03. Trompo	0.00	0.00	0.00	
04. Jotang	0.00	0.00	0.00	
05. Tunggulrejo	0.00	0.00	0.00	
06. Sijeruk	0.00	0.00	0.00	
07. Jetis	0.00	0.00	0.00	
08. Bugangin	0.00	0.00	0.00	
09. Langenharjo	0.00	0.00	0.00	
10. Kalibuntu wetan	0.00	0.00	0.00	
11. Kebondalem	0.00	0.00	0.00	
12. Ketapang	0.00	0.00	0.00	
13. Banyutowo	0.00	0.00	0.00	
14. Karang Sari	0.00	0.00	0.00	
15. Patukangan	0.00	0.00	0.00	
16. Pegulon	0.00	0.00	0.00	
17. Pekauman	0.00	0.00	0.00	
18. Ngilir	0.00	0.00	0.00	
19. Balok	0.00	0.00	0.00	
20. Bandengan	0.00	0.00	0.00	
Jumlah	2017	0.00	0.00	0.00
	2016	0.00	0.00	0.00
	2015	0.00	0.00	0.00

Sumber data: Monografi Desa

**Tabel 1.6. Luas Lahan Bukan Sawah Menurut Kelurahan dan Jenisnya (Hektar)
Tahun 2017**

(Ha)

Desa/Kelurahan	Lahan Pertanian Bukan Sawah		
	Tegal/Kebun	Ladang/Huma	Perkebunan
(1)	(2)	(3)	(4)
01. Sukodono	21.40	0.00	0.00
02. Candiroto	12.30	0.00	0.00
03. Trompo	0.00	0.00	0.00
04. Jotang	0.00	0.00	0.00
05. Tunggulrejo	0.00	0.00	0.00
06. Sijeruk	0.00	0.00	0.00
07. Jetis	0.00	0.00	0.00
08. Bugangin	0.00	0.00	0.00
09. Langenharjo	0.00	0.00	0.00
10. Kalibuntu wetan	38.70	0.00	0.00
11. Kebondalem	0.00	0.00	0.00
12. Ketapang	9.00	0.00	0.00
13. Banyutowo	0.00	0.00	0.00
14. Karang Sari	0.00	0.00	0.00
15. Patukangan	0.20	0.00	0.00
16. Pegulon	0.00	0.00	0.00
17. Pekauman	0.00	0.00	0.00
18. Ngilir	0.00	0.00	0.00
19. Balok	0.00	0.00	0.00
20. Bandengan	0.00	0.00	0.00
Jumlah	2017	81.60	0.00
	2016	81.60	0.00
	2015	81.60	0.00

Sumber data: Monografi Desa

Tabel 1.6. Lanjutan

(Ha)

Desa/Kelurahan	Lahan Pertanian Bukan Sawah			
	Hutan Rakyat	Padang Penggembalaan	Hutan Negara	
(1)	(5)	(6)	(7)	
01. Sukodono	0.00	0.00	0.00	
02. Candiroto	0.00	0.00	0.00	
03. Trompo	0.00	0.00	0.00	
04. Jotang	0.00	0.00	0.00	
05. Tunggulrejo	0.00	0.00	0.00	
06. Sijeruk	0.00	0.00	0.00	
07. Jetis	0.00	0.00	0.00	
08. Bugangin	0.00	0.00	0.00	
09. Langenharjo	0.00	0.00	0.00	
10. Kalibuntu wetan	0.00	0.00	0.00	
11. Kebondalem	0.00	0.00	0.00	
12. Ketapang	0.00	0.00	0.00	
13. Banyutowo	0.00	0.00	0.00	
14. Karang Sari	0.00	0.00	0.00	
15. Patukangan	0.00	0.00	0.00	
16. Pegulon	0.00	0.00	0.00	
17. Pekauman	0.00	0.00	0.00	
18. Ngilir	0.00	0.00	0.00	
19. Balok	0.00	0.00	0.00	
20. Bandengan	0.00	0.00	0.00	
Jumlah	2017	0.00	0.00	0.00
	2016	0.00	0.00	0.00
	2015	0.00	0.00	0.00

Sumber data: Monografi Desa

Tabel 1.6. Lanjutan

(Ha)

Desa/Kelurahan	Lahan Pertanian Bukan Sawah			
	Sementara Tidak Diusahakan	Kolam/ Tebat/ Empang	Tambak	
(1)	(8)	(9)	(10)	
01. Sukodono	0.00	0.00	0.00	
02. Candiroto	0.00	0.00	0.00	
03. Trompo	0.00	0.00	0.00	
04. Jotang	0.00	0.00	0.00	
05. Tunggulrejo	0.00	0.00	0.00	
06. Sijeruk	0.00	0.00	0.00	
07. Jetis	0.00	0.00	0.00	
08. Bugangin	0.00	0.00	0.00	
09. Langenharjo	0.00	0.00	0.00	
10. Kalibuntu wetan	0.00	0.00	76.60	
11. Kebondalem	0.00	0.00	0.00	
12. Ketapang	0.00	0.00	0.00	
13. Banyutowo	0.00	0.00	37.00	
14. Karang Sari	0.00	0.00	100.00	
15. Patukangan	0.00	0.00	0.00	
16. Pegulon	0.00	0.00	0.00	
17. Pekauman	0.00	0.00	0.00	
18. Ngilir	0.00	0.00	0.00	
19. Balok	0.00	0.00	104.00	
20. Bandengan	0.00	0.00	87.70	
Jumlah	2017	0.00	0.00	405.30
	2016	0.00	0.00	405.30
	2015	0.00	0.00	405.30

Sumber data: Monografi Desa

Tabel 1.7. Luas Lahan Bukan Pertanian Menurut Kelurahan dan Jenisnya (Hektar) Tahun 2017

(Ha)

Desa/Kelurahan	Lahan Bukan Pertanian			
	Rumah, Bangunan	Rawa-Rawa	Lainnya	
(1)	(2)	(3)	(4)	
01. Sukodono	20.20	0.00	4.60	
02. Candiroto	38.08	0.00	0.92	
03. Trompo	35.00	0.00	7.00	
04. Jotang	23.50	0.00	4.70	
05. Tunggulrejo	6.20	0.00	0.50	
06. Sijeruk	26.30	0.00	6.60	
07. Jetis	8.60	0.00	3.10	
08. Bugangin	13.00	0.00	6.00	
09. Langenharjo	82.90	0.00	16.90	
10. Kalibuntu wetan	21.60	0.00	34.10	
11. Kebondalem	10.60	0.00	37.60	
12. Ketapang	30.50	0.00	15.50	
13. Banyutowo	38.60	0.00	28.40	
14. Karang Sari	50.10	0.00	25.90	
15. Patukangan	11.80	0.00	1.00	
16. Pegulon	17.00	0.00	6.00	
17. Pekauman	13.34	0.00	0.76	
18. Ngilir	38.20	0.00	4.30	
19. Balok	10.50	0.00	26.30	
20. Bandengan	20.40	0.00	22.70	
Jumlah	2017	516.42	0.00	252.88
	2016	516.42	0.00	252.88
	2015	515.17	0.00	252.88

Sumber data: Monografi Desa

Tabel 1.8. Banyaknya Hari Hujan Menurut Bulan Tahun 2015 - 2017

(Hari)

Bulan	2015	2016	2017
(1)	(2)	(3)	(4)
01. Januari	15	12	16
02. Pebruari	8	14	17
03. Maret	9	5	8
04. April	9	10	7
05. Mei	6	10	3
06. Juni	3	7	6
07. Juli	2	13	4
08. Agustus	1	6	0
09. September	0	11	4
10. Oktober	0	13	10
11. November	10	13	15
12. Desember	10	13	8
Kecamatan Kota Kendal	6	11	8

Sumber data: Pengairan Ranting Kecamatan Kendal

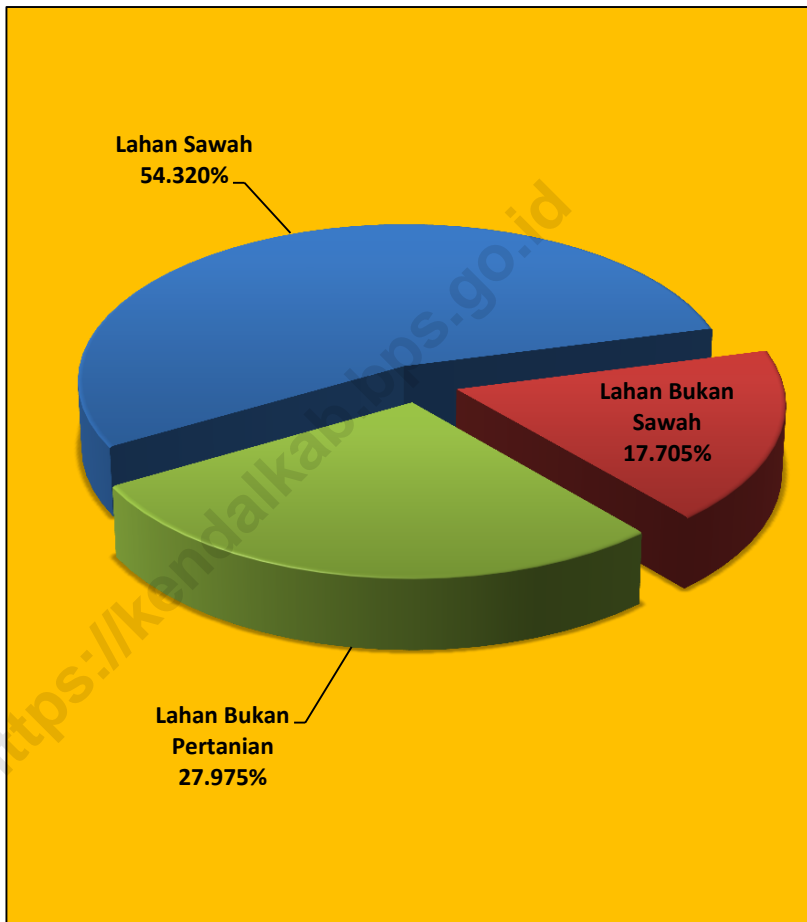
Tabel 1.9. Banyaknya Curah Hujan Menurut Bulan Tahun 2015 - 2017

(mm)

Bulan	2015	2016	2017
(1)	(2)	(3)	(4)
01. Januari	353	203	170
02. Pebruari	253	344	444
03. Maret	160	137	118
04. April	144	233	84
05. Mei	96	182	26
06. Juni	30	197	103
07. Juli	24	102	62
08. Agustus	7	75	0
09. September	0	271	30
10. Oktober	0	236	211
11. November	152	170	228
12. Desember	188	167	159
Kecamatan Kota Kendal	117	193	136

Sumber data: Pengairan Ranting Kecamatan Kendal

Grafik 1. Perbandingan Luas Wilayah Kecamatan Kota Kendal Menurut Jenis Penggunaan Tahun 2017



BAB II. PEMERINTAHAN

KELURAHAN TERTIB PAJAK TAHUN 2017 KECAMATAN KENDAL

REALISASI PAJAK
MENCAPAI 100%



Rp.22.731.000

2017

KELURAHAN
TUNGGULREJO



KELURAHAN
BANDENGAN

REALISASI TERENDAH 60,43 %



Rp.28.2581.000

BAB II. PEMERINTAHAN

Secara administrasi, Kecamatan Kendal terbagi menjadi 20 (dua puluh) kelurahan dengan jumlah Rukun Warga (RW) sebanyak 85 RW dan jumlah Rukun Tetangga (RT) sebanyak 364 RT.

Jumlah aparat pemerintah kelurahan di wilayah Kecamatan Kendal pada tahun 2017 tercatat mencapai 99 orang yang terdiri dari 20 Lurah, 20 Sekretaris Kelurahan, 15 Kasi Pembangunan, 12 Kasi Ketentraman dan Ketertiban (Tramtib), 18 Kasi Pemerintahan, dan 14 Kasi Kesejahteraan Sosial (Kesos). Dari 20 kelurahan yang ada, seluruh kelurahan telah memiliki lurah pada tahun 2017. Banyaknya Surat Pemberitahuan Pajak Terdaftar (SPT) tahun 2017 sebanyak 25.416 lembar, mengalami peningkatan sebesar 0,22 persen dibanding tahun 2016 yang berjumlah 25.350 lembar. Sementara itu, jumlah pendapatan Pajak Bumi dan Bangunan (PBB) tahun 2017 dari 20 kelurahan sebanyak 1,37 miliar rupiah. Pendapatan pajak tersebut berasal dari sekitar 83,87 persen wajib pajak dengan total target penerimaan pajak sebesar 1,63 miliar rupiah. Realisasi pajak tersebut mengalami kenaikan dibandingkan tahun lalu yang sebesar 76,78 persen.

Kelurahan dengan realisasi pajak mencapai 100 persen yaitu Kelurahan Tunggulrejo. Sementara Kelurahan Bandengan merupakan kelurahan dengan realisasi pajak terendah yaitu hanya sebesar 60,43 persen, selanjutnya kelurahan dengan realisasi pajak terendah kedua adalah Kelurahan Karang Sari yaitu hanya sebesar 61,32 persen.

Tabel 2.1. Banyaknya Dusun/Dukuh, Rukun Warga (RW), dan Rukun Tetangga (RT) Menurut Kelurahan Tahun 2017

Desa/Kelurahan	Dusun/ Dukuh	Rukun Warga (RW)	Rukun Tetangga (RT)
(1)	(2)	(3)	(4)
01. Sukodono	0	3	12
02. Candirototo	0	4	18
03. Trompo	0	3	16
04. Jotang	0	3	10
05. Tunggulrejo	0	2	9
06. Sijeruk	0	4	18
07. Jetis	0	4	12
08. Bugangin	0	2	10
09. Langenharjo	0	11	55
10. Kalibuntu wetan	0	3	14
11. Kebondalem	0	6	31
12. Ketapang	0	8	26
13. Banyutowo	0	5	11
14. Karang Sari	0	5	27
15. Patukangan	0	3	12
16. Pegulon	0	8	19
17. Pekauman	0	3	8
18. Ngilir	0	3	18
19. Balok	0	1	6
20. Bandengan	0	4	32
Jumlah			
	2017	0	85
	2016	0	85
	2015	0	85

Sumber data: Monografi Desa

Tabel 2.2. Banyaknya Balai Kelurahan dan Kantor Kelurahan Tahun 2017

Desa/Kelurahan	Balai Kelurahan	Kantor Kelurahan
(1)	(2)	(3)
01. Sukodono	1	1
02. Candiroto	1	1
03. Trompo	1	1
04. Jotang	1	1
05. Tunggulrejo	1	1
06. Sijeruk	1	1
07. Jetis	1	1
08. Bugangin	1	1
09. Langenharjo	1	1
10. Kalibuntu wetan	1	1
11. Kebondalem	1	1
12. Ketapang	1	1
13. Banyutowo	1	1
14. Karang Sari	1	1
15. Patukangan	1	1
16. Pegulon	1	1
17. Pekauman	1	1
18. Ngilir	1	1
19. Balok	1	1
20. Bandengan	1	1
Jumlah		
	2017	20
	2016	20
	2015	20

Sumber data: Monografi Desa

Tabel 2.3. Banyaknya Perangkat Kelurahan Menurut Kelurahan Tahun 2017

Desa/Kelurahan	Lurah	Sekretaris Kelurahan	Kasi Pembangunan
(1)	(2)	(3)	(4)
01. Sukodono	1	1	1
02. Candiroto	1	1	1
03. Trompo	1	1	1
04. Jotang	1	1	1
05. Tunggulrejo	1	1	0
06. Sijeruk	1	1	1
07. Jetis	1	1	0
08. Bugangin	1	1	0
09. Langenharjo	1	1	1
10. Kalibuntu wetan	1	1	1
11. Kebondalem	1	1	1
12. Ketapang	1	1	1
13. Banyutowo	1	1	1
14. Karang Sari	1	1	0
15. Patukangan	1	1	1
16. Pegulon	1	1	1
17. Pekauman	1	1	1
18. Ngilir	1	1	1
19. Balok	1	1	1
20. Bandengan	1	1	0
Jumlah	2017	20	15
	2016	20	15
	2015	20	15

Sumber data: Monografi Desa

Tabel 2.3. Lanjutan

Desa/Kelurahan	Kasi		Kasi Kesos	Jumlah
	Tramtib	Pemerintahan		
(1)	(5)	(6)	(7)	(13)
01. Sukodono	0	1	1	5
02. Candiroto	0	1	0	4
03. Trompo	1	1	0	5
04. Jotang	0	0	1	4
05. Tunggulrejo	0	1	1	4
06. Sijeruk	0	1	1	5
07. Jetis	1	1	1	5
08. Bugangin	1	1	0	4
09. Langenharjo	1	1	1	6
10. Kalibuntu wetan	1	0	1	5
11. Kebondalem	1	1	1	6
12. Ketapang	1	1	0	5
13. Banyutowo	0	1	0	4
14. Karang Sari	1	1	1	5
15. Patukangan	0	1	0	4
16. Pegulon	1	1	1	6
17. Pekauman	1	1	1	6
18. Ngilir	1	1	1	6
19. Balok	0	1	1	5
20. Bandengan	1	1	1	5
Jumlah	2017	12	18	99
	2016	12	18	99
	2015	12	18	99

Sumber data: Monografi Desa

Tabel 2.4. Banyaknya Surat Pemberitahuan Pajak Terdaftar (SPT) Menurut Kelurahan Tahun 2015 - 2017

Desa/Kelurahan	2015	2016	2017
(1)	(2)	(3)	(4)
01. Sukodono	1,422	1,468	1,473
02. Candiroto	1,340	1,355	1,354
03. Trompo	1,393	1,405	1,400
04. Jotang	1,177	1,179	1,180
05. Tunggulrejo	537	538	537
06. Sijeruk	1,462	1,462	1,476
07. Jetis	956	977	981
08. Bugangin	796	809	812
09. Langenharjo	3,651	3,685	3,634
10. Kalibuntu wetan	1,122	1,127	1,133
11. Kebondalem	2,011	2,018	2,040
12. Ketapang	1,991	1,999	1,999
13. Banyutowo	1,827	1,826	1,827
14. Karang Sari	1,962	1,974	2,013
15. Patukangan	346	348	355
16. Pegulon	654	657	663
17. Pekauman	252	252	255
18. Ngilir	863	866	873
19. Balok	596	596	600
20. Bandengan	808	809	811
Jumlah	25,166	25,350	25,416

Sumber data: Kantor Kecamatan Kota Kendal

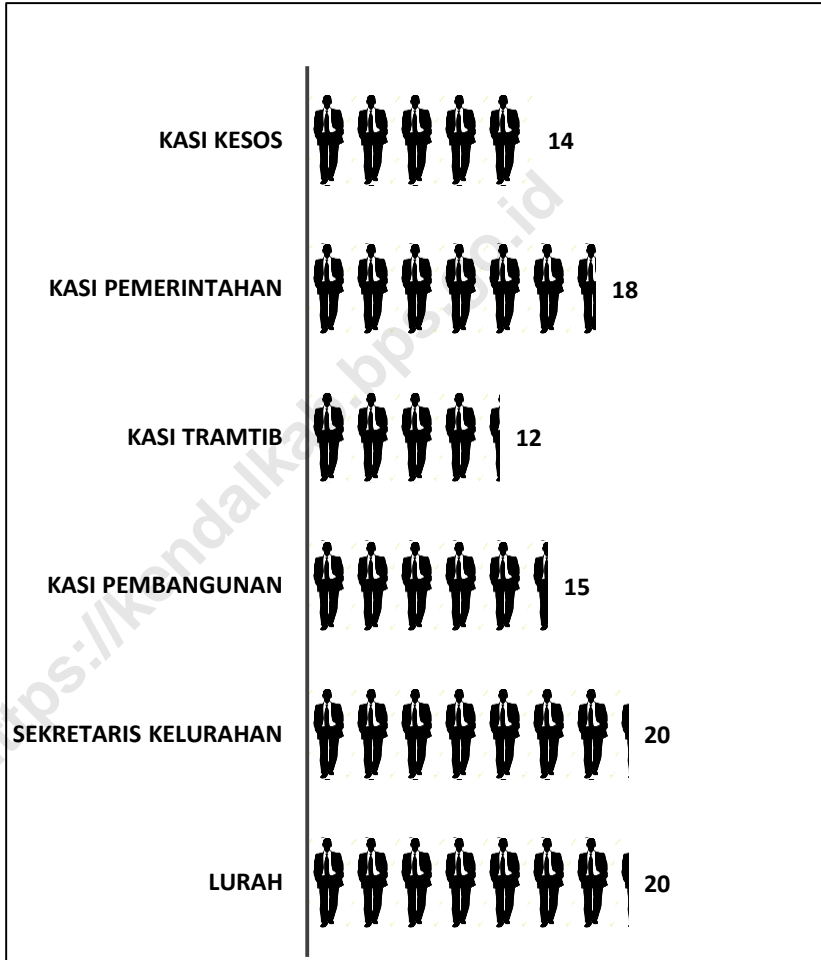
Tabel 2.5. Pemasukan Pajak Bumi dan Bangunan (PBB) Menurut Kelurahan Tahun 2015 - 2017

Desa/Kelurahan	Target (Rp. 000,-)	Pemasukan PBB (Rp. 000,-)	Persentase PBB (%)	
(1)	(2)	(3)	(4)	
01. Sukodono	75,320	68,949	91.54	
02. Candiroto	39,134	38,317	97.91	
03. Trompo	60,164	54,837	91.15	
04. Jotang	52,511	47,421	90.31	
05. Tunggulrejo	22,731	22,731	100.00	
06. Sijeruk	82,243	67,897	82.56	
07. Jetis	40,278	35,723	88.69	
08. Bugangin	49,243	45,050	91.49	
09. Langenharjo	267,833	210,509	78.60	
10. Kalibuntu wetan	18,916	83,108	439.35	
11. Kebondalem	158,589	137,726	86.84	
12. Ketapang	161,212	101,622	63.04	
13. Banyutowo	65,354	51,168	78.29	
14. Karang Sari	193,537	118,684	61.32	
15. Patukangan	39,944	39,476	98.83	
16. Pegulon	101,650	90,993	89.52	
17. Pekauman	46,362	42,565	91.81	
18. Ngilir	53,376	42,473	79.57	
19. Balok	58,529	42,670	72.90	
20. Bandengan	46,760	28,258	60.43	
Jumlah	2017	1,633,686	1,370,177	83.87
	2016	1,619,457	1,243,350	76.78
	2015	1,623,923	1,291,891	79.55

Sumber data: Kantor DPPKAD-PBB P2 Kota Kendal per 31 Desember 2017

Grafik 2.

Banyaknya Perangkat Kelurahan Tahun 2017



BAB III. KEPENDUDUKAN

PENDUDUK KECAMATAN KENDAL TAHUN 2017

56.323 Jiwa



KEPADATAN PENDUDUK

BAB III. KEPENDUDUKAN

Jumlah penduduk Kecamatan Kendal tahun 2017 sebanyak 56.323 jiwa, terdiri dari 28.590 jiwa (50,76 %) laki-laki dan 27.733 jiwa (49,24%) perempuan. Kelurahan dengan jumlah penduduk terbesar adalah Kelurahan Langenharjo yaitu mencapai 6.489 jiwa (11,52 persen dari total jumlah penduduk Kecamatan Kendal). Sementara itu, Kelurahan Tunggulrejo merupakan kelurahan dengan jumlah penduduk terkecil di Kecamatan Kendal yaitu hanya sebesar 935 jiwa (1,66 persen dari total jumlah penduduk Kecamatan Kendal).

Kepadatan penduduk di Kecamatan Kendal tahun 2017 sebesar 2.048 jiwa/km², hal ini menunjukkan bahwa setiap 1 km² luas wilayah di Kecamatan Kendal dihuni oleh sekitar 2.048 jiwa. Kepadatan penduduk di Kecamatan Kendal selama tiga tahun cenderung meningkat, pada tahun 2015 sebesar 1.994 jiwa/km² meningkat menjadi 2.020 jiwa/km² pada tahun 2016 dan pada tahun 2017 kembali meningkat menjadi 2.048 jiwa/km². Kelurahan terpadat di Kecamatan Kendal adalah Kelurahan Patukangan dengan kepadatan penduduk sebesar 10.577 jiwa/km², sedangkan Kelurahan Balok merupakan kelurahan dengan kepadatan penduduk terkecil yaitu sebesar 471 jiwa/km².

Piramida penduduk Kecamatan Kendal tahun 2017 cenderung berbentuk kerucut dengan struktur umur penduduk tergolong penduduk usia muda. Apabila dilihat menurut kelompok umur, penduduk terbesar berada pada kelompok umur 20 – 24 tahun yaitu sebesar 4.883 jiwa. Sedangkan jumlah penduduk terkecil berada pada kelompok umur 70 – 74 tahun yaitu sebesar 603 jiwa.

Tabel 3.1. Jumlah Penduduk Menurut Jenis Kelamin Tahun 2007 - 2017

Tahun	Laki-Laki	Perempuan	Jumlah
(1)	(2)	(3)	(4)
2007	26,470	26,706	53,176
2008	26,688	27,343	54,031
2010	26,808	27,478	54,286
2011	27,776	28,024	55,800
2012	28,149	28,372	56,521
2013	26,629	26,418	53,047
2014	27,218	26,510	53,728
2015	27,736	27,091	54,827
2016	28,068	27,479	55,547
2017	28,590	27,733	56,323

Keterangan : Data tahun 2007-2011 sumber data Statistik Kecamatan Kota Kendal dan 2012-2017 data dari Dinas Kependudukan dan Catatan Sipil Kabupaten Kendal

Tabel 3.2. Jumlah Penduduk Menurut Jenis Kelamin dan Sex Rasio Dirinci Per Kelurahan Tahun 2017

Desa/Kelurahan		Laki-Laki	Perempuan	Jumlah	Sex Rasio
(1)		(2)	(3)	(4)	(5)
01. Sukodono		1,377	1,341	2,718	102.68
02. Candiroti		1,567	1,447	3,014	108.29
03. Trompo		1,516	1,371	2,887	110.58
04. Jotang		1,001	1,041	2,042	96.16
05. Tunggulrejo		489	446	935	109.64
06. Sijeruk		1,384	1,367	2,751	101.24
07. Jetis		645	591	1,236	109.14
08. Bugangin		818	785	1,603	104.20
09. Langenharjo		3,291	3,198	6,489	102.91
10. Kalibuntu wetan		1,251	1,203	2,454	103.99
11. Kebondalem		2,590	2,543	5,133	101.85
12. Ketapang		2,071	2,013	4,084	102.88
13. Banyutowo		1,662	1,574	3,236	105.59
14. Karang Sari		2,460	2,439	4,899	100.86
15. Patukangan		684	691	1,375	98.99
16. Pegulon		1,027	1,110	2,137	92.52
17. Pekauman		461	475	936	97.05
18. Ngilir		1,024	1,030	2,054	99.42
19. Balok		615	582	1,197	105.67
20. Bandengan		2,657	2,486	5,143	106.88
Jumlah	2017	28,590	27,733	56,323	103.09
	2016	28,068	27,479	55,547	102.14
	2015	27,736	27,091	54,827	102.38

Sumber data: Dinas Kependudukan dan Catatan Sipil Kabupaten Kendal

Tabel 3.3. Jumlah Penduduk, Rumah Tangga, dan Rata - Rata Anggota Rumah Tangga Menurut Kelurahan Tahun 2017

Desa/Kelurahan		Penduduk	Rumah Tangga	Rata-Rata Anggota Rumah Tangga
(1)		(2)	(3)	(4)
01. Sukodono		2,718	810	3.36
02. Candiroto		3,014	898	3.36
03. Trompo		2,887	901	3.20
04. Jotang		2,042	635	3.22
05. Tunggulrejo		935	294	3.18
06. Sijeruk		2,751	892	3.08
07. Jetis		1,236	364	3.40
08. Bugangin		1,603	495	3.24
09. Langenharjo		6,489	1,972	3.29
10. Kalibuntu wetan		2,454	760	3.23
11. Kebondalem		5,133	1,588	3.23
12. Ketapang		4,084	1,287	3.17
13. Banyutowo		3,236	1,095	2.96
14. Karang Sari		4,899	1,535	3.19
15. Patukangan		1,375	444	3.10
16. Pegulon		2,137	678	3.15
17. Pekauman		936	308	3.04
18. Ngilir		2,054	667	3.08
19. Balok		1,197	354	3.38
20. Bandengan		5,143	1,418	3.63
Jumlah	2017	56,323	17,395	3.24
	2016	55,547	15,066	3.69
	2015	54,827	13,008	4.21

Sumber data: Dinas Kependudukan dan Catatan Sipil Kabupaten Kendal

Tabel 3.4. Luas Wilayah, Jumlah Penduduk, dan Kepadatan Penduduk Menurut Kelurahan Tahun 2017

Desa/Kelurahan		Luas (Km ²)	Penduduk (Jiwa)	Kepadatan Penduduk per Km ²
(1)		(2)	(3)	(4)
01. Sukodono		1.18	2,718	2,303
02. Candiroto		1.08	3,014	2,791
03. Trompo		0.93	2,887	3,104
04. Jotang		0.96	2,042	2,127
05. Tunggulrejo		0.39	935	2,397
06. Sijeruk		1.08	2,751	2,547
07. Jetis		0.56	1,236	2,207
08. Bugangin		0.68	1,603	2,357
09. Langenharjo		1.45	6,489	4,475
10. Kalibuntu wetan		3.02	2,454	813
11. Kebondalem		1.31	5,133	3,918
12. Ketapang		1.50	4,084	2,723
13. Banyutowo		3.05	3,236	1,061
14. Karang Sari		4.03	4,899	1,216
15. Patukangan		0.13	1,375	10,577
16. Pegulon		0.23	2,137	9,291
17. Pekauman		0.36	936	2,600
18. Ngilir		1.05	2,054	1,956
19. Balok		2.54	1,197	471
20. Bandengan		1.97	5,143	2,611
Jumlah	2017	27.50	56,323	2,048
	2016	27.50	55,547	2,020
	2015	27.50	54,827	1,994

Sumber data: Dinas Kependudukan dan Catatan Sipil Kabupaten Kendal

Tabel 3.5. Laju Pertumbuhan Penduduk Menurut Kelurahan Tahun 2016-2017

Desa/Kelurahan	Penduduk 2016 (Jiwa)	Penduduk 2017 (Jiwa)	Laju Pertumbuhan Penduduk (%)
(1)	(2)	(3)	(4)
01. Sukodono	2,634	2,718	3.19
02. Candiroto	2,955	3,014	2.00
03. Trompo	2,789	2,887	3.51
04. Jotang	1,981	2,042	3.08
05. Tunggulrejo	883	935	5.89
06. Sijeruk	2,747	2,751	0.15
07. Jetis	1,189	1,236	3.95
08. Bugangin	1,581	1,603	1.39
09. Langenharjo	6,404	6,489	1.33
10. Kalibuntu wetan	2,426	2,454	1.15
11. Kebondalem	5,078	5,133	1.08
12. Ketapang	4,035	4,084	1.21
13. Banyutowo	3,311	3,236	-2.27
14. Karang Sari	4,778	4,899	2.53
15. Patukangan	1,383	1,375	-0.58
16. Pegulon	2,155	2,137	-0.84
17. Pekauman	945	936	-0.95
18. Ngilir	2,073	2,054	-0.92
19. Balok	1,180	1,197	1.44
20. Bandengan	5,020	5,143	2.45
Jumlah	55,547	56,323	1.40

Sumber data: Statistik Kecamatan Kendal

Tabel 3.6. Jumlah Penduduk Menurut Kelompok Umur dan Jenis Kelamin Tahun 2015

Kelompok Umur	Penduduk		Jumlah
	Laki-Laki	Perempuan	
(1)	(2)	(3)	(4)
00 - 04	2,342	2,175	4,517
05 - 09	2,273	2,110	4,383
10 - 14	2,333	2,104	4,437
15 - 19	2,609	2,548	5,157
20 - 24	2,527	2,376	4,903
25 - 29	2,243	2,009	4,252
30 - 34	1,955	1,830	3,785
35 - 39	2,009	2,060	4,069
40 - 44	2,100	2,087	4,187
45 - 49	2,041	2,142	4,183
50 - 54	1,859	1,734	3,593
55 - 59	1,364	1,338	2,702
60 - 64	761	779	1,540
65 - 69	494	570	1,064
70 - 74	333	506	839
75 +	493	723	1,216
Jumlah	27,736	27,091	54,827

Sumber data: Statistik Kecamatan Kendal

Tabel 3.7. Jumlah Penduduk Menurut Kelompok Umur dan Jenis Kelamin Tahun 2016

Kelompok Umur	Penduduk		Jumlah
	Laki-Laki	Perempuan	
(1)	(2)	(3)	(4)
00 - 04	1,179	1,021	2,200
05 - 09	2,415	2,225	4,640
10 - 14	2,205	2,057	4,262
15 - 19	2,311	2,094	4,405
20 - 24	2,562	2,455	5,017
25 - 29	2,367	2,308	4,675
30 - 34	2,508	2,411	4,919
35 - 39	2,244	2,205	4,449
40 - 44	1,867	2,018	3,885
45 - 49	2,012	2,084	4,096
50 - 54	1,892	2,084	3,976
55 - 59	1,758	1,694	3,452
60 - 64	1,210	1,086	2,296
65 - 69	642	612	1,254
70 - 74	327	399	726
75 +	569	726	1,295
Jumlah	28,068	27,479	55,547

Sumber data: Statistik Kecamatan Kendal

Tabel 3.8. Jumlah Penduduk Menurut Kelompok Umur dan Jenis Kelamin Tahun 2017

Kelompok Umur	Penduduk		Jumlah
	Laki-Laki	Perempuan	
(1)	(2)	(3)	(4)
00 - 04	1,994	1,848	3,842
05 - 09	2,546	2,306	4,852
10 - 14	2,241	2,154	4,395
15 - 19	2,423	2,201	4,624
20 - 24	2,540	2,343	4,883
25 - 29	2,318	2,167	4,485
30 - 34	2,490	2,226	4,716
35 - 39	2,205	2,217	4,422
40 - 44	1,918	1,927	3,845
45 - 49	1,921	2,037	3,958
50 - 54	1,813	2,023	3,836
55 - 59	1,669	1,688	3,357
60 - 64	1,145	1,031	2,176
65 - 69	662	626	1,288
70 - 74	265	338	603
75 +	440	601	1,041
Jumlah	28,590	27,733	56,323

Sumber data: Statistik Kecamatan Kendal

Tabel 3.9. Banyaknya Akseptor KB Aktif Menurut Kelurahan dan Jenis Kontrasepsi Tahun 2017

Desa/Kelurahan	PUS	Kontrasepsi		
		IUD	PIL	
(1)	(2)	(3)	(4)	
01. Sukodono	464	32	24	
02. Candirototo	588	30	46	
03. Trompo	541	21	10	
04. Jotang	392	24	36	
05. Tunggulrejo	254	29	12	
06. Sijeruk	503	22	68	
07. Jetis	204	24	11	
08. Bugangin	250	36	26	
09. Langenharjo	1,082	158	134	
10. Kalibuntu wetan	366	24	21	
11. Kebondalem	843	58	32	
12. Ketapang	711	30	132	
13. Banyutowo	641	27	84	
14. Karang Sari	773	73	45	
15. Patukangan	243	34	24	
16. Pegulon	258	54	19	
17. Pekauman	145	19	15	
18. Ngilir	355	49	40	
19. Balok	221	20	16	
20. Bandengan	785	62	62	
Jumlah	2017	9,619	826	857
	2016	9,648	717	917
	2015	10,501	916	1,262

Sumber data: PPLKB Kecamatan Kendal

Tabel 3.9. Lanjutan

Desa/Kelurahan	Kontrasepsi			
	Kondom	IMP	Suntik	
(1)	(5)	(6)	(7)	
01. Sukodono	7	10	223	
02. Candiroto	1	9	360	
03. Trompo	1	12	289	
04. Jotang	1	7	238	
05. Tunggulrejo	2	23	101	
06. Sijeruk	6	16	232	
07. Jetis	3	4	115	
08. Bugangin	1	5	101	
09. Langenharjo	9	38	309	
10. Kalibuntu wetan	2	10	188	
11. Kebondalem	2	25	377	
12. Ketapang	11	53	333	
13. Banyutowo	0	21	319	
14. Karangsari	1	35	370	
15. Patukangan	0	16	90	
16. Pegulon	5	13	76	
17. Pekauman	0	2	42	
18. Ngilir	2	11	137	
19. Balok	5	39	97	
20. Bandengan	3	62	422	
Jumlah	2017	62	411	4,419
	2016	62	321	4,377
	2015	19	581	5,126

Sumber data: PPLKB KecamatanKendal

Tabel 3.9. Lanjutan

Desa/Kelurahan	Kontrasepsi			
	MOP	MOW	Jumlah	
(1)	(8)	(9)	(10)	
01. Sukodono	0	6	302	
02. Candirototo	0	6	452	
03. Trompo	0	8	341	
04. Jotang	0	8	314	
05. Tunggulrejo	2	4	173	
06. Sijeruk	0	12	356	
07. Jetis	1	9	167	
08. Bugangin	2	16	187	
09. Langenharjo	5	59	712	
10. Kalibuntu wetan	1	4	250	
11. Kebondalem	2	25	521	
12. Ketapang	0	8	567	
13. Banyutowo	1	3	455	
14. Karang Sari	2	27	553	
15. Patukangan	3	9	176	
16. Pegulon	1	16	184	
17. Pekauman	1	9	88	
18. Ngilir	1	9	249	
19. Balok	0	4	181	
52. Bandengan	0	24	635	
Jumlah	2017	22	266	6,863
	2016	22	252	6,668
	2015	71	238	8,213

Sumber data: PPLKB Kecamatan Kendal

Tabel 3.10. Banyaknya Pemeluk Agama Menurut Kelurahan Tahun 2017

Desa/Kelurahan	Islam	Kristen Protestan	Kristen Katholik	
(1)	(2)	(3)	(4)	
01. Sukodono	2,713	5	0	
02. Candirototo	3,014	0	0	
03. Trompo	2,871	16	0	
04. Jotang	2,042	0	0	
05. Tunggulrejo	914	18	0	
06. Sijeruk	2,733	11	0	
07. Jetis	1,228	1	0	
08. Bugangin	1,589	8	7	
09. Langenharjo	6,308	91	76	
10. Kalibuntu wetan	2,429	14	11	
11. Kebondalem	5,064	61	9	
12. Ketapang	4,079	5	0	
13. Banyutowo	3,233	2	0	
14. Karang Sari	4,792	98	5	
15. Patukangan	1,317	39	19	
16. Pegulon	1,990	90	50	
17. Pekauman	869	47	12	
18. Ngilir	2,029	16	5	
19. Balok	1,195	2	0	
52. Bandengan	5,131	8	4	
Jumlah	2017	55,540	532	198
	2016	54,220	670	588
	2015	53,318	866	586

Sumber data: KUA Kecamatan Kendal

Tabel 3.10. Lanjutan

Desa/Kelurahan	Budha	Hindu	Konghucu	
(1)	(5)	(6)	(7)	
01. Sukodono	0	0	0	
02. Candiroto	0	0	0	
03. Trompo	0	0	0	
04. Jotang	0	0	0	
05. Tunggulrejo	0	0	0	
06. Sijeruk	0	0	0	
07. Jetis	0	0	0	
08. Bugangin	0	2	0	
09. Langenharjo	5	8	0	
10. Kalibuntu wetan	0	0	0	
11. Kebondalem	0	0	0	
12. Ketapang	0	0	0	
13. Banyutowo	0	0	0	
14. Karang Sari	0	4	0	
15. Patukangan	0	0	0	
16. Pegulon	7	0	0	
17. Pekauman	9	0	0	
18. Ngilir	0	4	0	
19. Balok	0	0	0	
20. Bandengan	0	0	0	
Jumlah	2017	21	18	0
	2016	36	33	0
	2015	21	36	0

Sumber data: KUA Kecamatan Kendal

Tabel 3.11. Banyaknya Tempat Ibadah Menurut Kelurahan Tahun 2017

Desa/Kelurahan	Masjid	Musholla	Gereja	Kuil/Pura	Klenteng	
(1)	(2)	(3)	(4)	(5)	(6)	
01. Sukodono	1	12	0	0	0	
02. Candiroto	1	14	0	0	0	
03. Trompo	1	10	0	0	0	
04. Jotang	1	9	0	0	0	
05. Tunggulrejo	1	2	0	0	0	
06. Sijeruk	1	10	0	0	0	
07. Jetis	1	7	0	0	0	
08. Bugangin	2	14	0	0	0	
09. Langenharjo	2	23	0	0	0	
10. Kalibuntu wetan	1	9	0	0	0	
11. Kebondalem	2	30	3	0	0	
12. Ketapang	3	16	0	0	0	
13. Banyutowo	1	17	0	0	0	
14. Karang Sari	4	11	1	0	0	
15. Patukangan	0	11	1	0	0	
16. Pegulon	1	11	1	0	0	
17. Pekauman	1	6	0	0	0	
18. Ngilir	1	8	0	0	0	
19. Balok	0	6	0	0	0	
20. Bandengan	2	11	0	0	0	
Jumlah	2017	27	237	6	0	0
	2016	27	224	6	0	0
	2015	27	224	6	0	0

Sumber data: KUA Kecamatan Kendal

Tabel 3.12. Banyaknya Calon Jamaah Haji Menurut Kelurahan Tahun 2015 - 2017

Desa/Kelurahan	2015	2016	2017
(1)	(2)	(3)	(4)
01. Sukodono	5	3	5
02. Candirototo	4	5	4
03. Trompo	0	5	4
04. Jotang	0	2	3
05. Tunggulrejo	0	0	3
06. Sijeruk	4	1	2
07. Jetis	0	0	2
08. Bugangin	4	9	6
09. Langenharjo	33	8	11
10. Kalibuntu wetan	2	2	3
11. Kebondalem	19	8	12
12. Ketapang	2	6	7
13. Banyutowo	7	7	6
14. Karang Sari	10	7	8
15. Patukangan	4	3	4
16. Pegulon	5	5	6
17. Pekauman	1	3	4
18. Ngilir	2	3	3
19. Balok	0	0	2
20. Bandengan	0	1	3
Jumlah	102	78	98

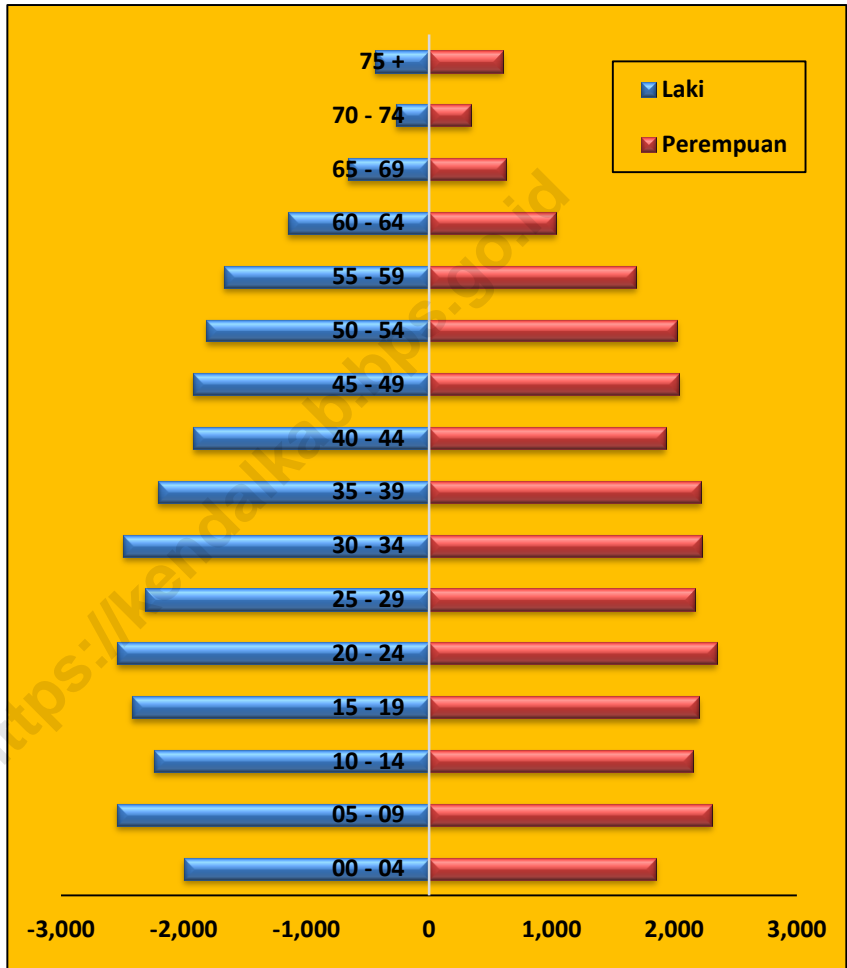
Sumber data: KUA Kecamatan Kendal

Tabel 3.13. Banyaknya Nikah, Talak, Cerai, dan Rujuk Menurut Kelurahan Tahun 2017

Desa/Kelurahan		Nikah	Talak	Cerai	Rujuk
(1)		(2)	(3)	(4)	(5)
01. Sukodono		23	0	0	0
02. Candirototo		27	0	0	0
03. Trompo		29	1	0	0
04. Jotang		23	0	1	0
05. Tunggulrejo		8	0	0	0
06. Sijeruk		26	0	0	0
07. Jetis		7	0	0	0
08. Bugangin		18	0	0	0
09. Langenharjo		48	1	1	0
10. Kalibuntu wetan		16	0	1	0
11. Kebondalem		42	1	0	0
12. Ketapang		31	0	0	0
13. Banyutowo		33	1	1	0
14. Karang Sari		42	1	1	0
15. Patukangan		12	0	1	0
16. Pegulon		10	1	0	0
17. Pekauman		13	1	0	0
18. Ngilir		26	0	0	0
19. Balok		7	0	0	0
20. Bandengan		49	2	1	0
Jumlah	2017	490	9	7	0
	2016	790	5	0	0
	2015	568	4	4	0

Sumber data: KUA Kecamatan Kendal

Grafik 3. Penduduk Kecamatan Kendal Menurut Kelompok Umur dan Jenis Kelamin Tahun 2017



BAB IV. SOSIAL

FASILITAS KESEHATAN KECAMATAN KENDAL TAHUN 2017

1 UNIT RSUD



2 UNIT PUSKESMAS



BIDAN DISETIAP KELURAHAN



4 UNIT
PUSKESMAS PEMBANTU



11 DOKTER



9 APOTEK



20 POS KESEHATAN

BAB IV. SOSIAL

Pendidikan merupakan sarana penting dalam mencetak sumber daya manusia yang berkualitas, untuk itu diperlukan prasarana pendidikan yang bagus dan representatif guna mendukung wajib belajar pendidikan dasar 9 tahun. Di Kecamatan Kendal terdapat fasilitas pendidikan mulai dari sekolah pra sekolah (Taman Kanak – Kanak) hingga SLTA. Jumlah sekolah pra sekolah pada tahun 2017 sebesar 24 unit dengan jumlah murid sebesar 1.435 murid, jumlah sekolah setingkat SD di kecamatan ini mencapai 40 unit dengan 6.607 orang murid. Sementara sekolah setingkat SMP sebanyak 10 unit dengan jumlah murid sebesar 3.280 murid dan terdapat 10 unit sekolah SMA sederajat dengan 4.935 orang murid.

Di bidang kesehatan, prasarana yang ada di Kecamatan Kendal tersedia RSUD 1 unit, Puskesmas 2 unit, puskesmas pembantu 4 unit, praktik dokter umum sebanyak 11 orang, 20 pos kesehatan desa, 9 apotek dan hampir di setiap kelurahan sudah terdapat bidan desa untuk membantu pelayanan kesehatan bagi penduduk kelurahan.

Penyandang cacat tubuh sebagai salah satu penyandang masalah kesejahteraan sosial perlu mendapat perhatian agar mereka dapat melaksanakan fungsi sosialnya. Oleh karena itu, pemberian santunan dan rehabilitasi sosial bagi penyandang cacat dan orang jompo/terlantar mutlak diberikan. Penderita cacat di Kecamatan Kendal pada tahun 2017 sebanyak 138 orang. Persentase terbanyak adalah penderita cacat Tubuh sebesar 41,3 persen dan penderita cacat Psikitik sebesar 20,29 persen.

Tabel 4.1. Rasio Murid – Sekolah dan Rasio Murid - Guru Taman Kanak-Kanak (TK) Menurut Kelurahan Tahun 2017

Desa/Kelurahan	Sekolah	Murid	Guru	Rasio Murid- Sekolah	Rasio Murid- Guru	
(1)	(2)	(3)	(4)	(5)	(6)	
01. Sukodono	1	90	7	90	13	
02. Candiroto	1	46	2	46	23	
03. Trompo	1	48	7	48	7	
04. Jotang	0	0	0	0	0	
05. Tunggulrejo	0	0	0	0	0	
06. Sijeruk	1	23	3	23	8	
07. Jetis	0	0	0	0	0	
08. Bugangin	0	0	0	0	0	
09. Langenharjo	4	238	28	60	9	
10. Kalibuntu wetan	2	93	8	47	12	
11. Kebondalem	1	62	6	62	10	
12. Ketapang	2	81	9	41	9	
13. Banyutowo	0	0	0	0	0	
14. Karangsari	1	81	9	81	9	
15. Patukangan	2	209	12	105	17	
16. Pegulon	3	198	20	66	10	
17. Pekauman	1	36	4	36	9	
18. Ngilir	2	140	12	70	12	
19. Balok	1	29	3	29	10	
20. Bandengan	1	61	4	61	15	
Jumlah	2017	24	1,435	134	60	11
	2016	23	1,264	129	55	10
	2015	37	1,595	177	43	9

Sumber data: Pengurus IGTKI - PGRI

Tabel 4.2. Rasio Murid – Sekolah dan Rasio Murid - Guru Sekolah Dasar Negeri (SDN) Menurut Kelurahan Tahun 2017

Desa/Kelurahan	Sekolah	Murid	Guru	Rasio Murid- Sekolah	Rasio Murid- Guru	
(1)	(2)	(3)	(4)	(5)	(6)	
01. Sukodono	2	267	19	134	14	
02. Candiroto	2	386	18	193	21	
03. Trompo	2	215	17	108	13	
04. Jotang	2	201	17	101	12	
05. Tunggulrejo	1	72	9	72	8	
06. Sijeruk	1	108	8	108	14	
07. Jetis	0	0	0	0	0	
08. Bugangin	1	79	10	79	8	
09. Langenharjo	3	379	30	126	13	
10. Kalibuntu wetan	1	198	8	198	25	
11. Kebondalem	1	119	9	119	13	
12. Ketapang	2	323	20	162	16	
13. Banyutowo	2	253	17	127	15	
14. Karangsari	3	262	27	87	10	
15. Patukangan	2	453	21	227	22	
16. Pegulon	2	393	21	197	19	
17. Pekauman	1	165	9	165	18	
18. Ngilir	2	183	16	92	11	
19. Balok	1	107	9	107	12	
20. Bandengan	3	571	29	190	20	
Jumlah	2017	34	4,734	314	139	15
	2016	34	4,810	315	141	15
	2015	34	4,862	340	143	14

Sumber data: UPTD Dinas Pendidikan Kecamatan Kendal

Tabel 4.3. Rasio Murid – Sekolah dan Rasio Murid - Guru Sekolah Dasar (SD) Swasta Menurut Kelurahan Tahun 2017

Desa/Kelurahan	Sekolah	Murid	Guru	Rasio Murid- Sekolah	Rasio Murid- Guru	
(1)	(2)	(3)	(4)	(5)	(6)	
01. Sukodono	0	0	0	0	0	
02. Candirototo	0	0	0	0	0	
03. Trompo	0	0	0	0	0	
04. Jotang	0	0	0	0	0	
05. Tunggulrejo	0	0	0	0	0	
06. Sijeruk	0	0	0	0	0	
07. Jetis	0	0	0	0	0	
08. Bugangin	0	0	0	0	0	
09. Langenharjo	2	628	49	314	13	
10. Kalibuntu wetan	0	0	0	0	0	
11. Kebondalem	0	0	0	0	0	
12. Ketapang	0	0	0	0	0	
13. Banyutowo	0	0	0	0	0	
14. Karang Sari	1	107	15	107	7	
15. Patukangan	0	0	0	0	0	
16. Pegulon	0	0	0	0	0	
17. Pekauman	0	0	0	0	0	
18. Ngilir	1	54	5	54	11	
19. Balok	0	0	0	0	0	
20. Bandengan	0	0	0	0	0	
Jumlah	2017	4	789	69	197	11
	2016	3	695	63	232	11
	2015	3	640	56	213	11

Sumber data: UPTD Dinas Pendidikan Kecamatan Kendal

Tabel 4.4. Rasio Murid – Sekolah dan Rasio Murid - Guru Madrasah Ibtidaiyah (MI) Menurut Kelurahan Tahun 2017

Desa/Kelurahan	Sekolah	Murid	Guru	Rasio Murid- Sekolah	Rasio Murid- Guru	
(1)	(2)	(3)	(4)	(5)	(6)	
01. Sukodono	0	0	0	0	0	
02. Candiroto	0	0	0	0	0	
03. Trompo	0	0	0	0	0	
04. Jotang	0	0	0	0	0	
05. Tunggulrejo	0	0	0	0	0	
06. Sijeruk	0	0	0	0	0	
07. Jetis	0	0	0	0	0	
08. Bugangin	1	235	20	235	12	
09. Langenharjo	0	0	0	0	0	
10. Kalibuntu wetan	1	849	38	849	22	
11. Kebondalem	0	0	0	0	0	
12. Ketapang	0	0	0	0	0	
13. Banyutowo	0	0	0	0	0	
14. Karangsari	0	0	0	0	0	
15. Patukangan	0	0	0	0	0	
16. Pegulon	0	0	0	0	0	
17. Pekauman	0	0	0	0	0	
18. Ngilir	0	0	0	0	0	
19. Balok	0	0	0	0	0	
20. Bandengan	0	0	0	0	0	
Jumlah	2017	2	1,084	58	542	19
	2016	3	1,064	59	532	18
	2015	3	1,130	65	377	17

Sumber data: UPTD Dinas Pendidikan Kecamatan Kendal

Tabel 4.5. Rasio Murid – Sekolah dan Rasio Murid - Guru Sekolah Menengah Pertama Negeri (SMPN) Menurut Kelurahan Tahun 2017

Desa/Kelurahan	Sekolah	Murid	Guru	Rasio Murid- Sekolah	Rasio Murid- Guru	
(1)	(2)	(3)	(4)	(5)	(6)	
01. Sukodono	1	679	37	805	21	
02. Candiroto	0	0	0	0	0	
03. Trompo	0	0	0	0	0	
04. Jotang	0	0	0	0	0	
05. Tunggulrejo	0	0	0	0	0	
06. Sijeruk	0	0	0	0	0	
07. Jetis	0	0	0	0	0	
08. Bugangin	0	0	0	0	0	
09. Langenharjo	0	0	0	0	0	
10. Kalibuntu wetan	0	0	0	0	0	
11. Kebondalem	1	805	39	0	0	
12. Ketapang	0	0	0	0	0	
13. Banyutowo	0	0	0	0	0	
14. Karangsari	0	0	0	0	0	
15. Patukangan	1	798	44	798	18	
16. Pegulon	0	0	0	0	0	
17. Pekauman	0	0	0	0	0	
18. Ngilir	0	0	0	0	0	
19. Balok	0	0	0	0	0	
20. Bandengan	0	0	0	0	0	
Jumlah	2017	2	1,603	83	802	19
	2016	3	2,191	122	730	18
	2015	3	2,122	119	707	18

Sumber data: UPTD Dinas Pendidikan Kecamatan Kendal

Tabel 4.6. Rasio Murid – Sekolah dan Rasio Murid - Guru Sekolah Menengah Pertama (SMP) Swasta Menurut Kelurahan Tahun 2017

Desa/Kelurahan	Sekolah	Murid	Guru	Rasio Murid- Sekolah	Rasio Murid- Guru	
(1)	(2)	(3)	(4)	(5)	(6)	
01. Sukodono	0	0	0	0	0	
02. Candiroto	0	0	0	0	0	
03. Trompo	0	0	0	0	0	
04. Jotang	0	0	0	0	0	
05. Tunggulrejo	0	0	0	0	0	
06. Sijeruk	1	108	11	108	10	
07. Jetis	0	0	0	0	0	
08. Bugangin	1	82	10	82	8	
09. Langenharjo	2	176	22	88	8	
10. Kalibuntu wetan	0	0	0	0	0	
11. Kebondalem	0	0	0	0	0	
12. Ketapang	0	0	0	0	0	
13. Banyutowo	0	0	0	0	0	
14. Karangsari	0	0	0	0	0	
15. Patukangan	0	0	0	0	0	
16. Pegulon	0	0	0	0	0	
17. Pekauman	1	173	9	173	19	
18. Ngilir	0	0	0	0	0	
19. Balok	0	0	0	0	0	
20. Bandengan	0	0	0	0	0	
Jumlah	2017	5	539	52	108	10
	2016	4	514	62	129	8
	2015	5	519	58	104	9

Sumber data: UPTD Dinas Pendidikan Kecamatan Kendal

Tabel 4.7. Rasio Murid – Sekolah dan Rasio Murid - Guru Madrasah Tsanawiyah (MTS) Menurut Kelurahan Tahun 2017

Desa/Kelurahan	Sekolah	Murid	Guru	Rasio Murid- Sekolah	Rasio Murid- Guru	
(1)	(2)	(3)	(4)	(5)	(6)	
01. Sukodono	0	0	0	0	0	
02. Candiroti	0	0	0	0	0	
03. Trompo	1	119	14	119	8	
04. Jotang	0	0	0	0	0	
05. Tunggulrejo	0	0	0	0	0	
06. Sijeruk	0	0	0	0	0	
07. Jetis	0	0	0	0	0	
08. Bugangin	1	783	46	783	17	
09. Langenharjo	0	0	0	0	0	
10. Kalibuntu wetan	0	0	0	0	0	
11. Kebondalem	0	0	0	0	0	
12. Ketapang	0	0	0	0	0	
13. Banyutowo	0	0	0	0	0	
14. Karangsari	0	0	0	0	0	
15. Patukangan	0	0	0	0	0	
16. Pegulon	0	0	0	0	0	
17. Pekauman	1	236	16	236	15	
18. Ngilir	0	0	0	0	0	
19. Balok	0	0	0	0	0	
20. Bandengan	0	0	0	0	0	
Jumlah	2017	3	1,138	76	379	15
	2016	3	1,136	78	379	15
	2015	2	1,176	75	392	16

Sumber data: UPTD Dinas Pendidikan Kecamatan Kendal

Tabel 4.8. Rasio Murid – Sekolah dan Rasio Murid - Guru Sekolah Menengah Atas Negeri (SMAN) Menurut Kelurahan Tahun 2017

Desa/Kelurahan	Sekolah	Murid	Guru	Rasio Murid- Sekolah	Rasio Murid- Guru	
(1)	(2)	(3)	(4)	(5)	(6)	
01. Sukodono	0	0	0	0	0	
02. Candiroto	0	0	0	0	0	
03. Trompo	0	0	0	0	0	
04. Jotang	0	0	0	0	0	
05. Tunggulrejo	0	0	0	0	0	
06. Sijeruk	0	0	0	0	0	
07. Jetis	1	846	39	846	22	
08. Bugangin	0	0	0	0	0	
09. Langenharjo	0	0	0	0	0	
10. Kalibuntu wetan	0	0	0	0	0	
11. Kebondalem	0	0	0	0	0	
12. Ketapang	0	0	0	0	0	
13. Banyutowo	0	0	0	0	0	
14. Karangsari	0	0	0	0	0	
15. Patukangan	0	0	0	0	0	
16. Pegulon	0	0	0	0	0	
17. Pekauman	0	0	0	0	0	
18. Ngilir	0	0	0	0	0	
19. Balok	0	0	0	0	0	
20. Bandengan	0	0	0	0	0	
Jumlah	2017	1	846	39	846	22
	2016	1	716	39	716	18
	2015	1	689	33	689	21

Sumber data: UPTD Dinas Pendidikan Kecamatan Kendal

Tabel 4.9. Rasio Murid – Sekolah dan Rasio Murid - Guru Sekolah Menengah Atas (SMA) Swasta Menurut Kelurahan Tahun 2017

Desa/Kelurahan	Sekolah	Murid	Guru	Rasio Murid- Sekolah	Rasio Murid- Guru	
(1)	(2)	(3)	(4)	(5)	(6)	
01. Sukodono	0	0	0	0	0	
02. Candiroto	0	0	0	0	0	
03. Trompo	0	0	0	0	0	
04. Jotang	0	0	0	0	0	
05. Tunggulrejo	0	0	0	0	0	
06. Sijeruk	0	0	0	0	0	
07. Jetis	0	0	0	0	0	
08. Bugangin	0	0	0	0	0	
09. Langenharjo	1	152	22	152	7	
10. Kalibuntu wetan	0	0	0	0	0	
11. Kebondalem	1	46	13	46	4	
12. Ketapang	0	0	0	0	0	
13. Banyutowo	0	0	0	0	0	
14. Karangsari	0	0	0	0	0	
15. Patukangan	0	0	0	0	0	
16. Pegulon	1	105	16	105	7	
17. Pekauman	0	0	0	0	0	
18. Ngilir	0	0	0	0	0	
19. Balok	0	0	0	0	0	
20. Bandengan	0	0	0	0	0	
Jumlah	2017	3	303	51	101	6
	2016	3	350	58	117	6
	2015	3	344	67	115	5

Sumber data: UPTD Dinas Pendidikan Kecamatan Kendal

Tabel 4.10. Rasio Murid – Sekolah dan Rasio Murid - Guru Sekolah Menengah Kejuruan Negeri (SMKN) Menurut Kelurahan Tahun 2017

Desa/Kelurahan	Sekolah	Murid	Guru	Rasio Murid- Sekolah	Rasio Murid- Guru
(1)	(2)	(3)	(4)	(5)	(6)
01. Sukodono	0	0	0	0	0
02. Candirototo	0	0	0	0	0
03. Trompo	0	0	0	0	0
04. Jotang	0	0	0	0	0
05. Tunggulrejo	0	0	0	0	0
06. Sijeruk	0	0	0	0	0
07. Jetis	0	0	0	0	0
08. Bugangin	0	0	0	0	0
09. Langenharjo	0	0	0	0	0
10. Kalibuntu wetan	0	0	0	0	0
11. Kebondalem	0	0	0	0	0
12. Ketapang	0	0	0	0	0
13. Banyutowo	0	0	0	0	0
14. Karangsari	0	0	0	0	0
15. Patukangan	0	0	0	0	0
16. Pegulon	0	0	0	0	0
17. Pekauman	0	0	0	0	0
18. Ngilir	0	0	0	0	0
19. Balok	0	0	0	0	0
20. Bandengan	0	0	0	0	0
Jumlah	2017	0	0	0	0
	2016	0	0	0	0
	2015	0	0	0	0

Sumber data: UPTD Dinas Pendidikan Kecamatan Kendal

Tabel 4.11. Rasio Murid – Sekolah dan Rasio Murid - Guru Sekolah Menengah Kejuruan (SMK) Swasta Menurut Kelurahan Tahun 2017

Desa/Kelurahan	Sekolah	Murid	Guru	Rasio Murid- Sekolah	Rasio Murid- Guru	
(1)	(2)	(3)	(4)	(5)	(6)	
01. Sukodono	0	0	0	0	0	
02. Candiroto	0	0	0	0	0	
03. Trompo	0	0	0	0	0	
04. Jotang	0	0	0	0	0	
05. Tunggulrejo	0	0	0	0	0	
06. Sijeruk	0	0	0	0	0	
07. Jetis	1	1,365	84	1,365	16	
08. Bugangin	1	60	10	60	6	
09. Langenharjo	0	0	0	0	0	
10. Kalibuntu wetan	0	0	0	0	0	
11. Kebondalem	1	110	16	110	7	
12. Ketapang	0	0	0	0	0	
13. Banyutowo	0	0	0	0	0	
14. Karangsari	0	0	0	0	0	
15. Patukangan	0	0	0	0	0	
16. Pegulon	0	0	0	0	0	
17. Pekauman	1	999	53	999	19	
18. Ngilir	1	87	12	87	7	
19. Balok	0	0	0	0	0	
20. Bandengan	0	0	0	0	0	
Jumlah	2017	5	2,621	175	524	15
	2016	5	2,788	177	558	16
	2015	5	2,682	174	536	15

Sumber data: UPTD Dinas Pendidikan Kecamatan Kendal

Tabel 4.12. Rasio Murid – Sekolah dan Rasio Murid - Guru Madrasah Aliyah (MA) Menurut Kelurahan Tahun 2017

Desa/Kelurahan	Sekolah	Murid	Guru	Rasio Murid- Sekolah	Rasio Murid- Guru	
(1)	(2)	(3)	(4)	(5)	(6)	
01. Sukodono	0	0	0	0	0	
02. Candiroto	0	0	0	0	0	
03. Trompo	0	0	0	0	0	
04. Jotang	0	0	0	0	0	
05. Tunggulrejo	0	0	0	0	0	
06. Sijeruk	0	0	0	0	0	
07. Jetis	0	0	0	0	0	
08. Bugangin	1	1,165	64	1,165	18	
09. Langenharjo	0	0	0	0	0	
10. Kalibuntu wetan	0	0	0	0	0	
11. Kebondalem	0	0	0	0	0	
12. Ketapang	0	0	0	0	0	
13. Banyutowo	0	0	0	0	0	
14. Karangsari	0	0	0	0	0	
15. Patukangan	0	0	0	0	0	
16. Pegulon	0	0	0	0	0	
17. Pekauman	0	0	0	0	0	
18. Ngilir	0	0	0	0	0	
19. Balok	0	0	0	0	0	
20. Bandengan	0	0	0	0	0	
Jumlah	2017	1	1,165	64	1,165	18
	2016	1	1,122	73	1,122	15
	2015	1	1,078	74	1,078	15

Sumber data: UPTD Dinas Pendidikan Kecamatan Kendal

Tabel 4.13. Banyaknya Tenaga Kesehatan Menurut Kelurahan Tahun 2017

Desa/Kelurahan	Dokter	Mantri Kesehatan	Bidan	Perawat	Dukun Bayi	
(1)	(2)	(3)	(4)	(5)	(6)	
01. Sukodono	0	0	0	1	1	
02. Candiroto	0	0	2	1	1	
03. Trompo	1	0	3	5	4	
04. Jotang	0	0	0	0	0	
05. Tunggulrejo	0	0	2	1	0	
06. Sijeruk	4	0	10	10	1	
07. Jetis	0	0	1	1	0	
08. Bugangin	1	0	4	3	0	
09. Langenharjo	5	0	12	10	1	
10. Kalibuntu wetan	1	0	1	2	0	
11. Kebondalem	7	0	12	8	0	
12. Ketapang	0	0	4	0	0	
13. Banyutowo	0	0	1	0	0	
14. Karangsari	0	0	2	2	1	
15. Patukangan	0	0	2	0	2	
16. Pegulon	0	0	2	0	0	
17. Pekauman	0	0	1	0	0	
18. Ngilir	4	0	2	0	0	
19. Balok	0	0	1	0	0	
20. Bandengan	0	0	2	0	1	
Jumlah	2017	23	0	64	44	12
	2016	23	0	64	44	12
	2015	23	0	64	44	12

Sumber data: Puskesmas Kecamatan Kendal

Tabel 4.14. Banyaknya Fasilitas Kesehatan Menurut Kelurahan Tahun 2017

Desa/Kelurahan	Rumah Sakit	Puskesmas	Puskesmas Pembantu	
(1)	(2)	(3)	(4)	
01. Sukodono	0	1	0	
02. Candiroto	0	0	0	
03. Trompo	0	0	0	
04. Jotang	0	0	0	
05. Tunggulrejo	0	0	0	
06. Sijeruk	0	0	0	
07. Jetis	0	0	0	
08. Bugangin	0	0	1	
09. Langenharjo	0	0	0	
10. Kalibuntu wetan	0	0	0	
11. Kebondalem	0	0	1	
12. Ketapang	0	0	0	
13. Banyutowo	0	0	0	
14. Karangsari	0	1	0	
15. Patukangan	1	0	0	
16. Pegulon	0	0	0	
17. Pekauman	0	0	1	
18. Ngilir	0	0	0	
19. Balok	0	0	0	
20. Bandengan	0	0	1	
Jumlah	2017	1	2	4
	2016	1	2	4
	2015	1	2	4

Sumber data: Puskesmas Kecamatan Kendal

Tabel 4.14. Lanjutan

Desa/Kelurahan	Rumah Bersalin	Praktik Dokter Umum	Praktik Dokter Gigi
(1)	(5)	(6)	(7)
01. Sukodono	0	1	0
02. Candiroto	0	0	0
03. Trompo	0	0	0
04. Jotang	0	0	0
05. Tunggulrejo	0	3	0
06. Sijeruk	0	0	0
07. Jetis	0	0	0
08. Bugangin	0	0	0
09. Langenharjo	0	0	0
10. Kalibuntu wetan	0	0	2
11. Kebondalem	1	5	2
12. Ketapang	0	0	0
13. Banyutowo	0	0	0
14. Karang Sari	0	0	0
15. Patukangan	1	1	0
16. Pegulon	0	1	0
17. Pekauman	0	0	0
18. Ngilir	0	0	0
19. Balok	0	0	0
20. Bandengan	0	0	0
Jumlah	2017	11	4
	2016	11	4
	2015	11	4

Sumber data: Puskesmas Kecamatan Kendal

Tabel 4.14. Lanjutan

Desa/Kelurahan	Posyandu	Pos Kesehatan Desa (Poskesdes)	Apotek/ Toko Obat
(1)	(8)	(9)	(10)
01. Sukodono	*)	1	1
02. Candirotto	*)	1	0
03. Trompo	*)	1	0
04. Jotang	*)	1	0
05. Tunggulrejo	*)	1	1
06. Sijeruk	*)	1	1
07. Jetis	*)	1	0
08. Bugangin	*)	1	0
09. Langenharjo	*)	1	1
10. Kalibuntu wetan	*)	1	0
11. Kebondalem	*)	1	2
12. Ketapang	*)	1	0
13. Banyutowo	*)	1	0
14. Karangsari	*)	1	0
15. Patukangan	*)	1	1
16. Pegulon	*)	1	1
17. Pekauman	*)	1	1
18. Ngilir	*)	1	0
19. Balok	*)	1	0
20. Bandengan	*)	1	0
Jumlah	2017	0	9
	2016	*)	9
	2015	*)	9

Sumber data: Puskesmas Kecamatan Kendal

Keterangan : *) data tidak tersedia

Tabel 4.15. Banyaknya Keluarga Menurut Kelurahan dan Jenis Tahapan Tahun 2017

Desa/Kelurahan	Pra Sejahtera	Sejahtera				Jumlah	
		I	II	III	III Plus		
(1)	(2)	(3)	(4)	(5)	(6)	(7)	
01. Sukodono	122	102	161	279	16	680	
02. Candiroto	143	159	247	229	18	796	
03. Trompo	186	185	236	170	43	820	
04. Jotang	81	99	310	146	21	657	
05. Tunggulrejo	70	32	20	146	0	268	
06. Sijeruk	37	120	192	429	99	877	
07. Jetis	65	19	58	104	24	270	
08. Bugangin	29	105	103	232	14	483	
09. Langenharjo	237	205	154	1,352	28	1,976	
10. Kalibuntu wetan	114	82	214	240	57	707	
11. Kebondalem	153	690	625	225	119	1,812	
12. Ketapang	204	159	364	327	44	1,098	
13. Banyutowo	202	195	190	271	45	903	
14. Karang Sari	330	187	245	324	282	1,368	
15. Patukangan	83	39	34	151	93	400	
16. Pegulon	3	89	129	288	124	633	
17. Pekauman	36	27	18	58	165	304	
18. Ngilir	74	85	42	300	138	639	
19. Balok	44	24	46	202	50	366	
20. Bandengan	268	204	397	389	16	1,274	
Jumlah	2017	2,481	2,807	3,785	5,862	1,396	16,331
	2016	2,455	2,841	2,808	5,870	1,401	15,375
	2015	2,481	2,807	3,785	5,862	1,396	16,331

Sumber data: PPLKB Kecamatan Kendal

Tabel 4.16. Banyaknya Penderita Cacat Menurut Kelurahan dan Jenis Cacat Tahun 2017

Desa/Kelurahan	Jenis Penderita Cacat			
	Tuna Netra	Tubuh	Mental	
(1)	(2)	(3)	(4)	
01. Sukodono	3	7	0	
02. Candiroto	0	6	1	
03. Trompo	0	0	0	
04. Jotang	8	5	3	
05. Tunggulrejo	1	3	1	
06. Sijeruk	0	0	0	
07. Jetis	0	1	0	
08. Bugangin	0	2	0	
09. Langenharjo	3	16	4	
10. Kalibuntu wetan	0	1	1	
11. Kebondalem	0	1	1	
12. Ketapang	1	3	1	
13. Banyutowo	0	0	0	
14. Karangsari	0	0	0	
15. Patukangan	1	0	0	
16. Pegulon	1	4	0	
17. Pekauman	0	8	6	
18. Ngilir	0	0	1	
19. Balok	0	0	0	
20. Bandengan	0	0	0	
Jumlah	2017	18	57	19
	2016	18	57	19
	2015	18	57	19

Sumber data: TKSK Kecamatan Kendal

Tabel 4.16. Lanjutan

Desa/Kelurahan	Jenis Penderita Cacat			
	Bisu - Tuli	Psikotik	Jumlah	
(1)	(5)	(6)	(7)	
01. Sukodono	0	0	10	
02. Candiroto	0	0	7	
03. Trompo	0	0	0	
04. Jotang	6	0	22	
05. Tunggulrejo	1	3	9	
06. Sijeruk	0	0	0	
07. Jetis	0	0	1	
08. Bugangin	0	1	3	
09. Langenharjo	2	13	38	
10. Kalibuntu wetan	0	1	3	
11. Kebondalem	0	1	3	
12. Ketapang	0	1	6	
13. Banyutowo	0	0	0	
14. Karangsari	0	0	0	
15. Patukangan	2	1	4	
16. Pegulon	5	3	13	
17. Pekauman	0	0	14	
18. Ngilir	0	3	4	
19. Balok	0	0	0	
20. Bandengan	0	1	1	
Jumlah	2017	16	28	138
	2016	16	28	138
	2015	16	28	138

Sumber data: TKSK Kecamatan Kendal

Tabel 4.17. Banyaknya Penyandang Sosial Menurut Kelurahan dan Jenis Penyandang Sosial Tahun 2017

Desa/Kelurahan	Jenis Penyandang Sosial			
	Anak Terlantar	Anak Nakal	Anak Jalanan	
(1)	(2)	(3)	(4)	
01. Sukodono	2	0	0	
02. Candirotto	0	0	0	
03. Trompo	0	0	0	
04. Jotang	2	0	0	
05. Tunggulrejo	0	0	0	
06. Sijeruk	0	0	0	
07. Jetis	0	0	0	
08. Bugangin	0	0	0	
09. Langenharjo	2	0	0	
10. Kalibuntu wetan	0	0	0	
11. Kebondalem	0	0	0	
12. Ketapang	1	0	0	
13. Banyutowo	0	0	0	
14. Karangsari	0	0	0	
15. Patukangan	0	0	1	
16. Pegulon	0	0	0	
17. Pekauman	0	0	0	
18. Ngilir	0	0	0	
19. Balok	0	0	0	
20. Bandengan	0	0	0	
Jumlah	2017	7	0	1
	2016	7	0	1
	2015	7	0	1

Sumber data: TKSK Kecamatan Kendal

Tabel 4.17. Lanjutan

Desa/Kelurahan	Jenis Penyandang Sosial			
	Wanita Tuna Susila	Waria	Jumlah	
(1)	(5)	(6)	(7)	
01. Sukodono	0	0	2	
02. Candiroto	0	0	0	
03. Trompo	0	0	0	
04. Jotang	0	0	2	
05. Tunggulrejo	0	0	0	
06. Sijeruk	0	0	0	
07. Jetis	0	0	0	
08. Bugangin	0	0	0	
09. Langenharjo	1	0	3	
10. Kalibuntu wetan	0	0	0	
11. Kebondalem	0	0	0	
12. Ketapang	0	0	1	
13. Banyutowo	0	0	0	
14. Karangsari	0	0	0	
15. Patukangan	0	0	1	
16. Pegulon	0	0	0	
17. Pekauman	0	0	0	
18. Ngilir	0	0	0	
19. Balok	0	0	0	
20. Bandengan	0	0	0	
Jumlah	2017	1	0	9
	2016	1	0	9
	2015	1	0	9

Sumber data: TKSK Kecamatan Kendal

Tabel 4.18. Banyaknya Lapangan Olahraga Menurut Kelurahan Tahun 2017

Desa/Kelurahan	Lapangan Olahraga					
	Sepak Bola	Volly	Bulu Tangkis	Tennis	Futsal	
(1)	(2)	(3)	(4)	(5)	(6)	
01. Sukodono	0	1	1	0	0	
02. Candirototo	1	1	2	0	0	
03. Trompo	0	0	2	0	0	
04. Jotang	0	0	1	0	0	
05. Tunggulrejo	0	1	1	0	0	
06. Sijeruk	0	1	0	0	0	
07. Jetis	0	3	1	0	0	
08. Bugangin	0	1	1	0	0	
09. Langenharjo	0	1	4	0	1	
10. Kalibuntu wetan	0	1	1	0	0	
11. Kebondalem	1	1	3	0	0	
12. Ketapang	1	1	1	0	0	
13. Banyutowo	1	0	2	0	1	
14. Karangsari	1	2	2	0	1	
15. Patukangan	0	1	4	1	1	
16. Pegulon	0	1	3	1	0	
17. Pekauman	0	0	1	0	0	
18. Ngilir	1	1	2	0	0	
19. Balok	0	1	1	0	0	
20. Bandengan	1	0	0	0	0	
Jumlah	2017	7	18	33	2	4
	2016	7	18	33	2	4
	2015	7	18	33	2	4

Sumber data: Statistik Kecamatan Kendal

Tabel 4.19. Jumlah Bantuan Program Keluarga Harapan (PKH) Tahap I Menurut Kelurahan Tahun 2017

Desa/Kelurahan	Jumlah						
	Ibu Hamil	Balita	APRAS	SISWA SD	SISWA SMP	SISWA SMA	
(1)	(2)	(3)	(4)	(5)	(6)	(7)	
01. Sukodono	1	4	0	16	9	15	
02. Candiroto	1	15	6	52	25	19	
03. Trompo	1	12	0	31	16	17	
04. Jotang	1	9	4	20	12	5	
05. Tunggulrejo	0	1	1	3	2	0	
06. Sijeruk	0	6	1	18	9	6	
07. Jetis	0	2	0	9	10	7	
08. Bugangin	2	0	1	13	4	4	
09. Langenharjo	0	7	2	30	15	7	
10. Kalibuntu wetan	0	13	1	28	14	12	
11. Kebondalem	1	6	0	29	11	15	
12. Ketapang	2	14	4	27	22	21	
13. Banyutowo	1	8	1	21	13	10	
14. Karang Sari	4	38	4	90	49	24	
15. Patukangan	2	3	1	10	6	3	
16. Pegulon	0	3	0	16	3	6	
17. Pekauman	0	0	0	1	1	1	
18. Ngilir	1	3	2	27	7	5	
19. Balok	0	4	4	16	9	6	
20. Bandengan	14	86	2	199	105	62	
Jumlah	2017	31	234	34	656	342	245
	2016		0	206	262	242	0
	2015		0	252	255	262	0

Sumber data: Statistik Kecamatan Kendal

Tabel 4.19. Lanjutan

Desa/Kelurahan	Jumlah			Dana Tersalurkankan	
	LU	DB	KPM		
(1)	(8)	(9)	(10)	(11)	
01. Sukodono	4	0	23	11,500,000	
02. Candiroto	12	0	71	35,500,000	
03. Trompo	18	0	51	25,500,000	
04. Jotang	12	1	39	19,500,000	
05. Tunggulrejo	6	0	9	4,500,000	
06. Sijeruk	10	0	28	14,000,000	
07. Jetis	0	0	14	7,000,000	
08. Bugangin	3	0	15	7,500,000	
09. Langenharjo	7	0	35	17,500,000	
10. Kalibuntu wetan	2	0	37	18,500,000	
11. Kebondalem	1	0	32	16,000,000	
12. Ketapang	14	0	68	34,000,000	
13. Banyutowo	11	0	37	18,500,000	
14. Karangsari	9	0	118	59,000,000	
15. Patukangan	2	0	14	7,000,000	
16. Pegulon	1	0	12	6,000,000	
17. Pekauman	0	0	1	500,000	
18. Ngilir	7	0	26	13,000,000	
19. Balok	1	0	27	13,500,000	
20. Bandengan	15	0	232	116,000,000	
Jumlah	2017	135	1	889	444,500,000
	2016	0	0	537	466,157,500
	2015	0	0	544	164,272,500

Tabel 4.20. Jumlah Bantuan Program Keluarga Harapan (PKH) Tahap / I Menurut Kelurahan Tahun 2017

Desa/Kelurahan	Jumlah						
	Ibu Hamil	Balita	APRAS	SISWA SD	SISWA SMP	SISWA SMA	
(1)	(2)	(3)	(4)	(5)	(6)	(7)	
01. Sukodono	1	4	0	16	9	15	
02. Candiroto	1	14	6	52	26	19	
03. Trompo	1	12	0	31	16	17	
04. Jotang	0	9	4	20	12	5	
05. Tunggulrejo	0	1	1	3	2	0	
06. Sijeruk	0	6	1	18	9	6	
07. Jetis	0	2	0	9	10	7	
08. Bugangin	2	0	1	13	4	4	
09. Langenharjo	0	7	2	30	14	7	
10. Kalibuntu wetan	0	12	1	29	14	11	
11. Kebondalem	1	6	0	29	11	15	
12. Ketapang	1	14	4	27	22	21	
13. Banyutowo	1	8	1	21	13	10	
14. Karangsari	4	37	4	88	49	24	
15. Patukangan	2	3	1	10	6	3	
16. Pegulon	0	3	0	16	3	6	
17. Pekauman	0	0	1	1	1	1	
18. Ngilir	1	3	2	27	7	5	
19. Balok	0	4	4	16	9	7	
20. Bandengan	10	88	12	201	103	62	
Jumlah	2017	25	233	45	657	340	245
	2016	19	207	206	493	235	0
	2015	23	252	252	508	261	0

Sumber data: Statistik Kecamatan Kendal

Tabel 4.20. Lanjutan

Desa/Kelurahan	Jumlah			Dana Tersalurkan	
	LU	DB	KPM		
(1)	(8)	(9)	(10)	(11)	
01. Sukodono	4	0	23	11,500,000	
02. Candiroto	11	0	71	35,500,000	
03. Trompo	17	0	51	25,500,000	
04. Jotang	9	1	38	19,000,000	
05. Tunggulrejo	6	0	9	4,500,000	
06. Sijeruk	10	0	28	14,000,000	
07. Jetis	0	0	14	7,000,000	
08. Bugangin	3	0	15	7,500,000	
09. Langenharjo	7	0	35	17,500,000	
10. Kalibuntu wetan	2	0	37	18,500,000	
11. Kebondalem	1	0	32	16,000,000	
12. Ketapang	14	0	68	34,000,000	
13. Banyutowo	10	0	36	18,000,000	
14. Karang Sari	9	0	118	58,000,000	
15. Patukangan	2	0	14	2,825,000	
16. Pegulon	1	0	12	6,000,000	
17. Pekauman	0	0	1	500,000	
18. Ngilir	7	0	26	13,000,000	
19. Balok	1	0	27	13,500,000	
20. Bandengan	12	0	234	117,000,000	
Jumlah	2017	126	1	889	439,325,000
	2016	0	0	536	196,395,000
	2015	0	0	543	486,480,000

Tabel 4.21. Jumlah Bantuan Program Keluarga Harapan (PKH) Tahap III Menurut Kelurahan Tahun 2017

Desa/Kelurahan	Jumlah						
	Ibu Hamil	Balita	APRAS	SISWA SD	SISWA SMP	SISWA SMA	
(1)	(2)	(3)	(4)	(5)	(6)	(7)	
01. Sukodono	1	4	0	16	9	15	
02. Candiroto	1	14	6	52	26	19	
03. Trompo	1	12	0	31	16	17	
04. Jotang	0	9	4	20	12	5	
05. Tunggulrejo	0	1	1	3	2	0	
06. Sijeruk	0	6	1	18	9	6	
07. Jetis	0	2	0	9	10	7	
08. Bugangin	2	0	1	13	4	4	
09. Langenharjo	0	7	2	30	14	7	
10. Kalibuntu wetan	0	12	1	29	14	11	
11. Kebondalem	1	6	0	29	11	15	
12. Ketapang	1	14	4	27	22	21	
13. Banyutowo	1	8	1	21	13	10	
14. Karangsari	4	37	4	88	49	24	
15. Patukangan	2	3	1	10	6	3	
16. Pegulon	0	3	0	16	3	6	
17. Pekauman	0	0	0	1	1	1	
18. Ngilir	1	3	2	27	7	5	
19. Balok	0	4	4	16	9	7	
20. Bandengan	10	88	12	202	103	63	
Jumlah	2017	25	233	44	658	340	246
	2016	19	207	206	493	235	0
	2015	23	252	252	508	261	0

Sumber data: Statistik Kecamatan Kendal

Tabel 4.21. Lanjutan

Desa/Kelurahan	Jumlah			Dana Tersalurkan	
	LU	DB	KPM		
(1)	(8)	(9)	(10)	(11)	
01. Sukodono	4	0	23	11,500,000	
02. Candiroto	11	0	71	35,500,000	
03. Trompo	18	0	51	25,500,000	
04. Jotang	10	1	38	19,000,000	
05. Tunggulrejo	6	0	9	4,500,000	
06. Sijeruk	10	0	28	14,000,000	
07. Jetis	0	0	14	7,000,000	
08. Bugangin	3	0	15	7,500,000	
09. Langenharjo	7	0	35	17,500,000	
10. Kalibuntu wetan	2	0	37	18,500,000	
11. Kebondalem	1	0	32	16,000,000	
12. Ketapang	13	0	68	34,000,000	
13. Banyutowo	10	0	36	18,000,000	
14. Karang Sari	9	0	116	58,000,000	
15. Patukangan	1	0	14	7,000,000	
16. Pegulon	1	0	12	6,000,000	
17. Pekauman	0	0	1	500,000	
18. Ngilir	7	0	26	13,000,000	
19. Balok	1	0	27	13,500,000	
20. Bandengan	12	0	235	117,500,000	
Jumlah	2017	126	1	888	444,000,000
	2016	0	0	536	190,777,500
	2015	0	0	543	199,275,000

Tabel 4.22. Jumlah Bantuan Program Keluarga Harapan (PKH) Tahap IV Menurut Kelurahan Tahun 2017

Desa/Kelurahan	Jumlah						
	Ibu Hamil	Balita	APRAS	SISWA SD	SISWA SMP	SISWA SMA	
(1)	(2)	(3)	(4)	(5)	(6)	(7)	
01. Sukodono	0	5	0	14	9	12	
02. Candiroto	1	14	5	44	24	24	
03. Trompo	1	8	0	29	16	16	
04. Jotang	1	8	2	18	11	9	
05. Tunggulrejo	0	1	1	3	2	0	
06. Sijeruk	0	5	0	16	9	6	
07. Jetis	0	2	0	9	5	10	
08. Bugangin	1	1	0	12	5	5	
09. Langenharjo	4	6	0	30	13	8	
10. Kalibuntu wetan	0	12	1	28	13	13	
11. Kebondalem	1	6	0	28	10	14	
12. Ketapang	0	11	3	24	20	23	
13. Banyutowo	1	8	1	20	13	9	
14. Karangsari	0	3	6	80	50	34	
15. Patukangan	0	4	0	10	4	4	
16. Pegulon	0	3	0	14	5	6	
17. Pekauman	0	0	0	1	1	1	
18. Ngilir	0	4	2	20	12	4	
19. Balok	0	4	2	14	9	7	
20. Bandengan	4	83	4	194	95	74	
Jumlah	2017	14	188	27	608	326	279
	2016	24	233	0	658	235	0
	2015	11	204	0	500	261	0

Sumber data: Statistik Kecamatan Kendal

Tabel 4.22. Lanjutan

Desa/Kelurahan	Jumlah			Dana Tersalurkan	
	LU	DB	KPM		
(1)	(8)	(9)	(10)	(11)	
01. Sukodono	4	0	23	11,500,000	
02. Candiroto	11	0	71	35,500,000	
03. Trompo	18	0	51	25,500,000	
04. Jotang	10	1	38	19,000,000	
05. Tunggulrejo	6	0	9	4,500,000	
06. Sijeruk	10	0	26	13,000,000	
07. Jetis	0	0	14	7,000,000	
08. Bugangin	3	0	15	7,500,000	
09. Langenharjo	7	0	34	17,000,000	
10. Kalibuntu wetan	2	0	37	18,500,000	
11. Kebondalem	1	0	30	15,000,000	
12. Ketapang	13	0	67	33,500,000	
13. Banyutowo	10	0	36	18,000,000	
14. Karang Sari	9	0	17	58,500,000	
15. Patukangan	1	0	14	7,000,000	
16. Pegulon	1	0	12	6,000,000	
17. Pekauman	0	0	1	500,000	
18. Ngilir	7	0	26	13,000,000	
19. Balok	1	0	26	13,000,000	
20. Bandengan	12	0	232	116,000,000	
Jumlah	2017	126	1	779	439,500,000
	2016	0	0	897	186,658,750
	2015	0	0	537	186,362,500

Tabel 4.23. Banyaknya Rumah Tangga Sasaran Hasil Pendataan

Desa/Kelurahan	Pendataan (Rumah Tangga)		
	PSE 2005	PPLS 2008	PPLS 2011
(1)	(2)	(3)	(4)
01. Sukodono	211	241	134
02. Candiroto	186	222	196
03. Trompo	203	244	232
04. Jotang	115	166	121
05. Tunggulrejo	58	73	49
06. Sijeruk	173	212	120
07. Jetis	70	89	50
08. Bugangin	131	131	80
09. Langenharjo	235	284	286
10. Kalibuntu wetan	190	211	189
11. Kebondalem	175	260	197
12. Ketapang	293	360	481
13. Banyutowo	185	206	174
14. Karangsari	454	526	361
15. Patukangan	76	69	69
16. Pegulon	77	102	101
17. Pekauman	46	46	36
18. Ngilir	121	163	130
19. Balok	88	115	104
20. Bandengan	517	559	582
Jumlah	3,604	4,279	3,692

Sumber data: Statistik Kecamatan Kendal

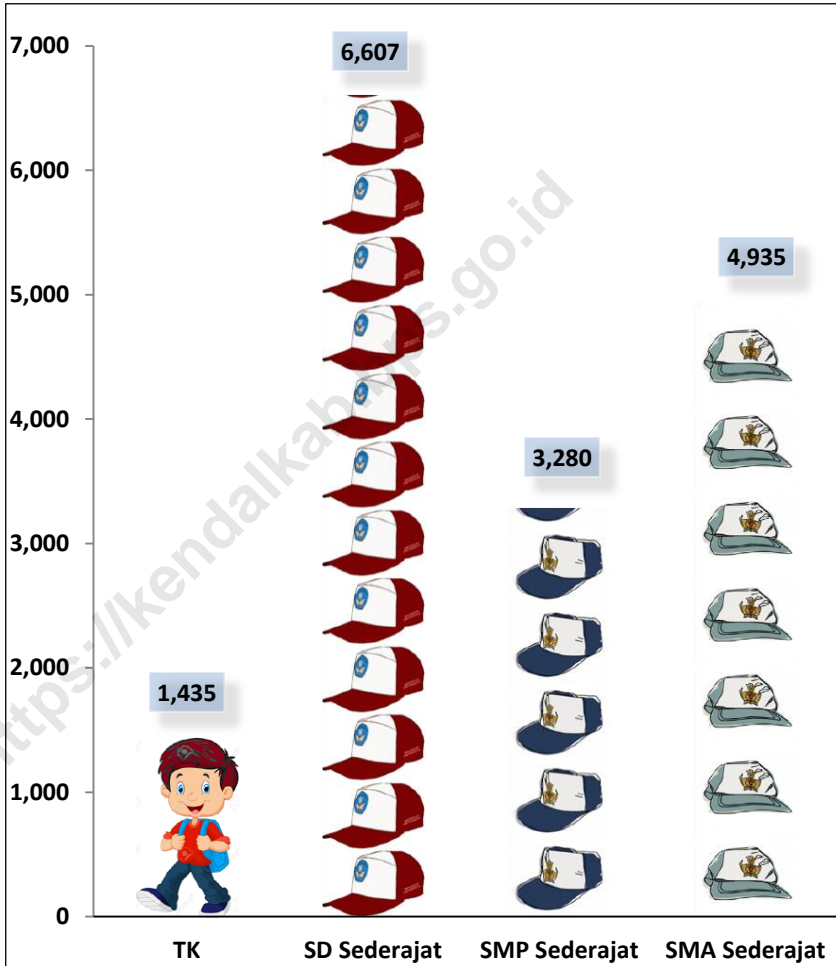
Tabel 4.24. Jumlah Penerima Program Raskin Tahun 2015 - 2017

Desa/Kelurahan	Penerima Program Raskin (RTSM)		
	2015	2016	2017
(1)	(2)	(3)	(4)
01. Sukodono	58	58	59
02. Candiroto	111	111	115
03. Trompo	108	108	106
04. Jotang	54	54	68
05. Tunggulrejo	21	21	18
06. Sijeruk	50	50	49
07. Jetis	23	23	26
08. Bugangin	27	27	28
09. Langenharjo	94	94	74
10. Kalibuntu wetan	84	84	64
11. Kebondalem	86	86	65
12. Ketapang	230	230	139
13. Banyutowo	102	102	86
14. Karangsari	189	189	195
15. Patukangan	20	20	19
16. Pegulon	23	23	22
17. Pekauman	12	12	8
18. Ngilir	60	60	38
19. Balok	54	54	38
20. Bandengan	377	377	389
Jumlah	1,783	1,783	1,606

Sumber data: TKSK Kecamatan Kendal

Grafik 4.

Perbandingan Jumlah Murid di Kecamatan Kota Kendal Tahun 2017



BAB V. PERTANIAN

Pertanian merupakan sektor lapangan usaha bagi mayoritas penduduk di Kecamatan Kendal. Jenis utama tanaman yang diusahakan adalah Padi Sawah. Pada tahun 2017 luas panen tanaman padi mencapai 2.505 Ha yang didominasi oleh padi sawah dengan produksi sebesar 13.937 ton. Untuk tanaman pangan, penduduk di Kecamatan Kendal hanya mengusahakan komoditas padi sawah.

Luas panen padi sawah terbesar ada di Kelurahan Karang Sari dengan luas panen mencapai 344 Ha yang menghasilkan produksi padi sawah sebesar 1.914,15 ton, selanjutnya Kelurahan Banyutowo dengan luas panen sebesar 325 Ha dan produksi sebesar 1.809 ton. Selain mengusahakan komoditas tanaman pangan, masyarakat di Kecamatan Kendal juga mengusahakan beberapa komoditas lain seperti tanaman hortikultura dan perkebunan. Pada tahun 2017, produksi tanaman hortikultura semusim terbesar berasal dari komoditas Semangka dengan produksi sebesar 9.306 ton, sementara produksi hortikultura tahunan terbesar adalah Mangga sebesar 3.274 ton. Produksi tanaman perkebunan terbesar di Kecamatan Kendal adalah Kelapa Dalam yaitu sebesar 4,25 ton.

Sebagian masyarakat di Kecamatan Kendal juga berusaha di sektor perikanan seperti budidaya ikan air tawar (kolam) dan penangkapan di perairan umum seperti di sungai, danau dan waduk. Produksi budidaya ikan air tawar (kolam) di Kecamatan Kendal pada tahun 2017 mencapai 56.542 kg atau senilai 1,1 miliar rupiah. Sedangkan produksi penangkapan ikan di perairan umum sebesar 13.026 kg dengan nilai sebesar 488,5 juta rupiah. Namun, produksi perikanan terbesar justru berasal dari budidaya ikan air payau (tambak) yaitu mencapai 1.847.350 kg dengan nilai sebesar 68,8 miliar rupiah.

Tabel 5.1. Jumlah Rumah Tangga Usaha Pertanian Menurut Subsektor, ST2013

Desa/Kelurahan	Tanaman Pangan	Hortikultura	Perkebunan
(1)	(2)	(3)	(4)
01. Sukodono	159	42	85
02. Candiroto	198	76	53
03. Trompo	127	5	1
04. Jotang	165	93	8
05. Tunggulrejo	52	11	17
06. Sijeruk	143	56	1
07. Jetis	77	16	1
08. Bugangin	73	7	3
09. Langenharjo	35	7	0
10. Kalibuntu wetan	81	41	0
11. Kebondalem	46	10	1
12. Ketapang	157	128	10
13. Banyutowo	420	113	14
14. Karang Sari	229	41	26
15. Patukangan	15	15	3
16. Pegulon	8	5	1
17. Pekauman	4	3	0
18. Ngilir	53	22	14
19. Balok	67	15	1
20. Bandengan	33	13	2
Jumlah	2,142	719	241

Sumber data: Hasil Sensus Pertanian 2013 (ST2013)

Tabel 5.1. Lanjutan

Desa/Kelurahan	Peternakan	Perikanan	Kehutanan
(1)	(5)	(6)	(7)
01. Sukodono	70	1	40
02. Candiroto	69	6	15
03. Trompo	15	4	3
04. Jotang	86	0	18
05. Tunggulrejo	16	3	3
06. Sijeruk	71	1	18
07. Jetis	8	1	4
08. Bugangin	14	2	6
09. Langenharjo	10	5	1
10. Kalibuntu wetan	19	22	7
11. Kebondalem	17	2	10
12. Ketapang	90	1	9
13. Banyutowo	83	57	14
14. Karang Sari	67	167	23
15. Patukangan	2	0	2
16. Pegulon	5	1	2
17. Pekauman	7	1	2
18. Ngilir	34	15	10
19. Balok	36	27	3
20. Bandengan	37	550	3
Jumlah	756	866	193

Sumber data: Hasil Sensus Pertanian 2013 (ST2013)

**Tabel 5.2. Luas Panen dan Produksi Tanaman Padi Sawah
Dirinci menurut Kelurahan Tahun 2017**

Desa/Kelurahan	Luas (Ha)	Produksi (Ton)
(1)	(2)	(3)
01. Sukodono	96	534
02. Candiroto	137	762
03. Trompo	106	590
04. Jotang	152	846
05. Tunggulrejo	71	395
06. Sijeruk	122	679
07. Jetis	64	356
08. Bugangin	78	434
09. Langenharjo	66.5	370
10. Kalibuntu wetan	188	1,046
11. Kebondalem	142	790
12. Ketapang	207	1,152
13. Banyutowo	325	1,809
14. Karang Sari	344	1,914
15. Patukangan	0	0
16. Pegulon	0	0
17. Pekauman	36	200
18. Ngilir	118	657
19. Balok	175	974
20. Bandengan	77	429
Jumlah	2,505	13,937

Sumber Data : Dinas Pertanian dan Pangan Kab Kendal

**Tabel 5.3. Luas Panen dan Produksi Tanaman Padi Gogo
Dirinci menurut Kelurahan Tahun 2017**

Desa/Kelurahan	Luas (Ha)	Produksi (Ton)
(1)	(2)	(3)
01. Sukodono	0	0
02. Candiroto	0	0
03. Trompo	0	0
04. Jotang	0	0
05. Tunggulrejo	0	0
06. Sijeruk	0	0
07. Jetis	0	0
08. Bugangin	0	0
09. Langenharjo	0	0
10. Kalibuntu wetan	0	0
11. Kebondalem	0	0
12. Ketapang	0	0
13. Banyutowo	0	0
14. Karangsari	0	0
15. Patukangan	0	0
16. Pegulon	0	0
17. Pekauman	0	0
18. Ngilir	0	0
19. Balok	0	0
20. Bandengan	0	0
Jumlah	0	0

Sumber Data : Dinas Pertanian dan Pangan Kab Kendal

Tabel 5.4.

**Luas Panen dan Produksi Tanaman Padi Sawah
dan Gogo Dirinci menurut Kelurahan Tahun 2017**

Desa/Kelurahan	Luas (Ha)	Produksi (Ton)
(1)	(2)	(3)
01. Sukodono	96	534
02. Candiroto	137	762
03. Trompo	106	590
04. Jotang	152	846
05. Tunggulrejo	71	395
06. Sijeruk	122	679
07. Jetis	64	356
08. Bugangin	78	434
09. Langenharjo	67	370
10. Kalibuntu wetan	188	1,046
11. Kebondalem	142	790
12. Ketapang	207	1,152
13. Banyutowo	325	1,809
14. Karangsari	344	1,914
15. Patukangan	0	0
16. Pegulon	0	0
17. Pekauman	36	200
18. Ngilir	118	657
19. Balok	175	974
20. Bandengan	77	429
Jumlah	2,505	13,937

Sumber Data : Dinas Pertanian dan Pangan Kab Kendal

**Tabel 5.5. Luas Panen dan Produksi Tanaman Jagung
Dirinci menurut Kelurahan Tahun 2017**

Desa/Kelurahan		Luas (Ha)	Produksi (Ton)
(1)		(2)	(3)
01.	Sukodono	2	14
02.	Candiroto	5	34
03.	Trompo	5	34
04.	Jotang	10	65
05.	Tunggulrejo	2	14
06.	Sijeruk	0	0
07.	Jetis	0	0
08.	Bugangin	0	0
09.	Langenharjo	0	0
10.	Kalibuntu wetan	0	0
11.	Kebondalem	0	0
12.	Ketapang	0	0
13.	Banyutowo	0	0
14.	Karangsari	0	0
15.	Patukangan	0	0
16.	Pegulon	0	0
17.	Pekauman	0	0
18.	Ngilir	0	0
19.	Balok	0	0
20.	Bandengan	0	0
Jumlah		24	161

Sumber Data : Dinas Pertanian dan Pangan Kab Kendal

**Tabel 5.6. Luas Panen dan Produksi Tanaman Kedelai
Dirinci menurut Kelurahan Tahun 2017**

Desa/Kelurahan	Luas (Ha)	Produksi (Ton)
(1)	(2)	(3)
01. Sukodono	0	0
02. Candiroto	0	0
03. Trompo	0	0
04. Jotang	0	0
05. Tunggulrejo	0	0
06. Sijeruk	0	0
07. Jetis	0	0
08. Bugangin	0	0
09. Langenharjo	0	0
10. Kalibuntu wetan	0	0
11. Kebondalem	0	0
12. Ketapang	0	0
13. Banyutowo	0	0
14. Karangsari	0	0
15. Patukangan	0	0
16. Pegulon	0	0
17. Pekauman	0	0
18. Ngilir	0	0
19. Balok	0	0
20. Bandengan	0	0
Jumlah	0	0

Sumber Data : Dinas Pertanian dan Pangan Kab Kendal

**Tabel 5.7. Luas Panen dan Produksi Tanaman Kacang Tanah
Dirinci menurut Kelurahan Tahun 2017**

Desa/Kelurahan		Luas (Ha)	Produksi (Ton)
(1)		(2)	(3)
01.	Sukodono	3.00	4.00
02.	Candiroto	1.80	2.00
03.	Trompo	2.00	3.00
04.	Jotang	0.00	0.00
05.	Tunggulrejo	0.00	0.00
06.	Sijeruk	0.00	0.00
07.	Jetis	0.00	0.00
08.	Bugangin	0.00	0.00
09.	Langenharjo	0.00	0.00
10.	Kalibuntu wetan	0.00	0.00
11.	Kebondalem	0.00	0.00
12.	Ketapang	0.00	0.00
13.	Banyutowo	0.00	0.00
14.	Karangsari	0.00	0.00
15.	Patukangan	0.00	0.00
16.	Pegulon	0.00	0.00
17.	Pekauman	0.00	0.00
18.	Ngilir	0.00	0.00
19.	Balok	0.00	0.00
20.	Bandengan	0.00	0.00
Jumlah		6.80	9.00

Sumber Data : Dinas Pertanian dan Pangan Kab Kendal

Tabel 5.8. Luas Panen dan Produksi Tanaman Kacang Hijau Dirinci menurut Kelurahan Tahun 2017

Desa/Kelurahan		Luas (Ha)	Produksi (Ton)
(1)		(2)	(3)
01.	Sukodono	0.00	0.00
02.	Candiroto	0.00	0.00
03.	Trompo	0.00	0.00
04.	Jotang	0.00	0.00
05.	Tunggulrejo	0.00	0.00
06.	Sijeruk	0.00	0.00
07.	Jetis	0.00	0.00
08.	Bugangin	0.00	0.00
09.	Langenharjo	0.00	0.00
10.	Kalibuntu wetan	0.00	0.00
11.	Kebondalem	0.00	0.00
12.	Ketapang	0.00	0.00
13.	Banyutowo	0.00	0.00
14.	Karangsari	0.00	0.00
15.	Patukangan	0.00	0.00
16.	Pegulon	0.00	0.00
17.	Pekauman	0.00	0.00
18.	Ngilir	0.00	0.00
19.	Balok	0.00	0.00
20.	Bandengan	0.00	0.00
Jumlah		0.00	0.00

Sumber Data : Dinas Pertanian dan Pangan Kab Kendal

Tabel 5.9. Luas Panen dan Produksi Tanaman Hortikultura Semusim Menurut Komoditas Tahun 2017

Komoditas	Luas (Ha)	Produksi (Ton)
(1)	(2)	(3)
01. Bawang Daun	0	0
02. Bawang Merah	0	0
03. Bawang Putih	0	0
04. Bayam	0	0
05. Buncis	0	0
06. Cabai Besar	0	0
07. Cabai Rawit	0	0
08. Jamur	0	0
09. Kacang Panjang	3	25
10. Kangkung	8	48,8
11. Kembang kol	0	0
12. Ketimun	3	21,3
13. Kubis	0	0
13. Labu Siam	0	0
14. Melon	0	0
16. Petsai	0	0
17. Semangka	51	1,071
18. Terung	6	39,6
19. Tomat	0	0
20. Wortel	0	0

Sumber data: Dinas Pertanian dan Pangan Kabupaten Kendal

Tabel 5.10.

**Produksi Tanaman Hortikultura Tahunan Menurut Komoditas
Tahun 2017**

Komoditas	Jumlah Pohon	Produksi (ton)
(1)		(2)
01. Alpukat	0	0
02. Belimbing	0	0
03. Duku	0	0
04. Durian	0	0
05. Jambu Air	0	0
06. Jambu Biji	0	0
07. Jengkol	0	0
08. Jeruk Siam	0	0
09. Mangga	2,691	3,274
10. Manggis	0	0
11. Melinjo	0	0
12. Nangka	0	0
13. Pepaya	31	17
13. Petai	0	0
14. Pisang	0	0
16. Rambutan	0	0
17. Salak	0	0
18. Sawo	22	28
19. Sirsak	0	0
20. Sukun	20	25

Sumber data: Dinas Pertanian dan Pangan Kabupaten Kendal

Tabel 5.11. Luas Areal dan Produksi Tanaman Perkebunan Menurut Komoditas Komoditas Tahun 2017

Komoditas	Luas (Ha)	Produksi (Ton)
(1)	(2)	(3)
01. Aren	0	0.00
02. Cengkeh	0	0.00
03. Jambu Mete	0	0.00
04. Kakao	0	0.00
05. Kapuk	0	0.00
06. Karet	0	0.00
07. Kelapa Dalam	8.71	4.25
08. Kelapa Deres	0	0.00
09. Kelapa Hibrida	0	0.00
10. Kelapa Kopyor	0	0.00
11. Kemiri	0	0.00
12. Kemukus	0	0.00
13. Kopi Arabika	0	0.00
13. Kopi Robusta	0	0.00
14. Lada	0	0.00
16. Panili	0	0.00
17. Teh	0	0.00
18. Tembakau	0	0.00
19. Nilam	0	0.00
20. Tebu	0	0.00

Sumber data: Dinas Pertanian dan Pangan Kabupaten Kendal

Tabel 5.12. Produksi dan Nilai Produksi Perikanan Menurut Komoditas Tahun 2017

Komoditas	Produksi (Kg)	Nilai Produksi (Rp)
(1)	(2)	(3)
A. Budidaya Ikan Air Tawar (Kolam)	56,542.00	1,123,956,000.00
1. Lele	51,457.00	1,017,756,000.00
2. Karper	0.00	0.00
3. Nila	3,090.00	67,980,000.00
4. Gurame	1,435.00	28,700,000.00
5. Patin	0.00	0.00
6. Bawal	560.00	9,520,000.00
7. Tawes	0.00	0.00
B. Perairan Umum	13,026.00	488,475,000.00
C. Budidaya Ikan Air Payau (Tambak)	1,847,350.00	68,761,350,000.00
1. Bandeng	1,373,500.00	23,508,000,000.00
2. Udang Windu	11,004.00	815,275,000.00
3. Udang Vannamei	286,340.00	39,611,750,000.00
4. Nila	260.00	3,345,000.00
5. Rumpu Laut	0.00	0.00
6. Udang Lainnya	173,120.00	4,625,330,000.00
7. Kepiting	3,126.00	197,650,000.00

Sumber data: Dinas Perikanan dan Kelautan Kabupaten Kendal

Tabel 5.12. Banyaknya Unggas Menurut Desa Tahun 2017

Desa/Kelurahan	Ayam Kampung	Ayam Ras Petelur	Ayam Pedaging	Bebek/Itik
(1)	(2)	(3)	(4)	(5)
01. Sukodono	2,963	0	0	264
02. Candiroto	2,989	0	0	2,465
03. Trompo	2,858	0	0	1,067
04. Jotang	2,282	0	0	812
05. Tunggulrejo	916	0	0	57
06. Sijeruk	3,072	0	0	301
07. Jetis	886	0	0	88
08. Bugangin	912	0	0	679
09. Langenharjo	2,024	0	0	267
10. Kalibuntu wetan	2,199	0	0	218
11. Kebondalem	2,191	0	0	134
12. Ketapang	2,986	0	0	2,176
13. Banyutowo	3,128	0	0	2,778
14. Karang Sari	3,110	0	0	2,520
15. Patukangan	394	0	0	0
16. Pegulon	474	0	0	0
17. Pekauman	467	0	0	0
18. Ngilir	757	0	0	2,050
19. Balok	1,407	0	0	2,047
20. Bandengan	1,494	0	0	60
Jumlah	37,509	0	0	17,983

Sumber data: Dinas Pertanian dan Pangan Kabupaten Kendal

Tabel 5.12. Lanjutan

Desa/Kelurahan	Itik Manila	Burung Puyuh	Angsa
(1)	(6)	(7)	(8)
01. Sukodono	711	0	
02. Candiroto	320	4,000	9
03. Trompo	190	0	3
04. Jotang	123	0	9
05. Tunggulrejo	134	0	8
06. Sijeruk	118	0	6
07. Jetis	43	0	0
08. Bugangin	48	0	7
09. Langenharjo	55	0	0
10. Kalibuntu wetan	70	0	0
11. Kebondalem	62	1,000	4
12. Ketapang	132	0	0
13. Banyutowo	516	0	0
14. Karangsari	540	0	3
15. Patukangan	0	0	0
16. Pegulon	0	0	0
17. Pekauman	0	0	0
18. Ngilir	344	0	5
19. Balok	63	0	5
20. Bandengan	270	0	0
Jumlah	3,739	5,000	59

Sumber data: Dinas Pertanian dan Pangan Kabupaten Kendal

Tabel 5.13. Banyaknya Ternak Menurut Desa dan Jenis Ternak Tahun 2017

Ekor

Desa/Kelurahan	Sapi Potong	Sapi Perah	Kerbau	Kuda
(1)	(2)	(3)	(4)	(5)
01. Sukodono	0	0	0	1
02. Candiroto	11	0	0	1
03. Trompo	2	0	0	2
04. Jotang	0	0	0	0
05. Tunggulrejo	0	0	0	0
06. Sijeruk	0	0	0	0
07. Jetis	0	0	0	0
08. Bugangin	0	0	0	0
09. Langenharjo	0	0	4	0
10. Kalibuntu wetan	2	0	0	1
11. Kebondalem	0	0	0	3
12. Ketapang	0	0	0	0
13. Banyutowo	0	0	0	0
14. Karangsari	0	0	26	0
15. Patukangan	0	0	0	0
16. Pegulon	0	0	0	0
17. Pekauman	0	0	0	0
18. Ngilir	0	0	0	2
19. Balok	0	0	0	1
20. Bandengan	0	0	0	2
Jumlah	15	0	30	13

Sumber data: Dinas Pertanian dan Pangan Kabupaten Kendal

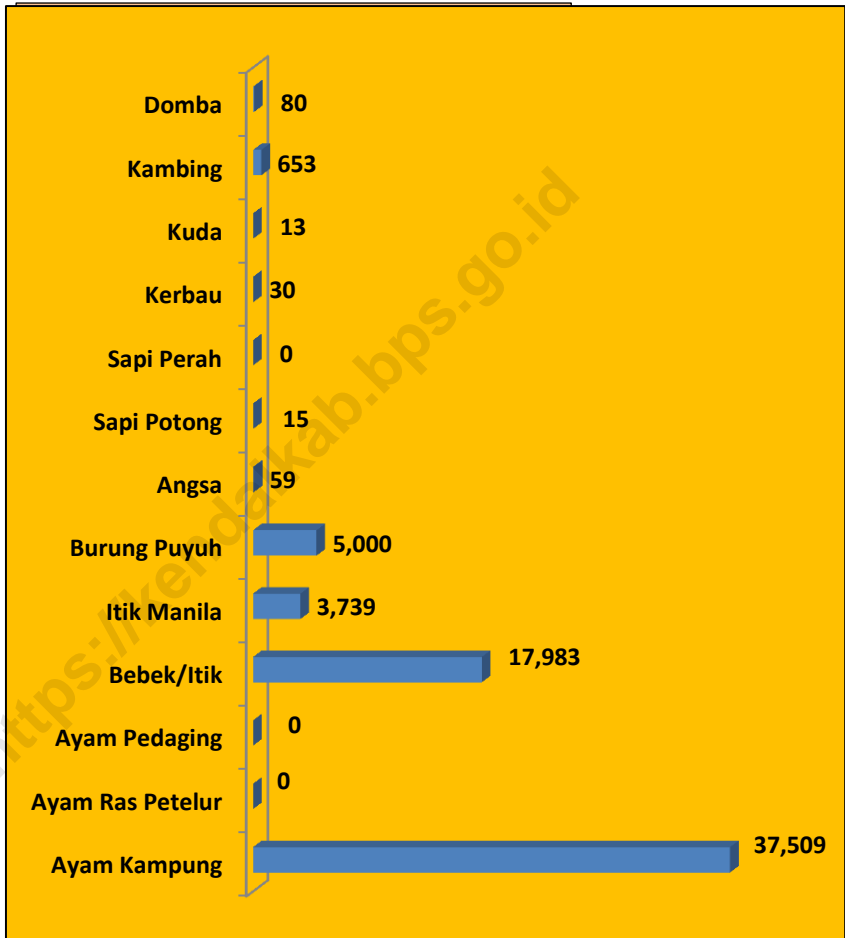
Tabel 5.13. Lanjutan

Ekor

Desa/Kelurahan	Kambing	Domba	Babi
(1)	(6)	(7)	(8)
01. Sukodono	24	0	0
02. Candiroto	95	5	0
03. Trompo	36	8	0
04. Jotang	41	9	0
05. Tunggulrejo	6	0	0
06. Sijeruk	31	0	0
07. Jetis	14	0	0
08. Bugangin	0	0	0
09. Langenharjo	10	6	0
10. Kalibuntu wetan	62	0	0
11. Kebondalem	36	0	0
12. Ketapang	68	8	0
13. Banyutowo	35	20	0
14. Karang Sari	64	24	0
15. Patukangan	0	0	0
16. Pegulon	0	0	0
17. Pekauman	0	0	0
18. Ngilir	12	0	0
19. Balok	6	0	0
20. Bandengan	113	0	0
Jumlah	653	80	0

Sumber data: Dinas Pertanian dan Pangan Kabupaten Kendal

Grafik 5. Jumlah Ternak Menurut Jenisnya Tahun 2017



BAB VI. KEUANGAN

PASAR DAN MINI MARKET DI KECAMATAN KENDAL TAHUN 2017



4 UNIT PASAR UMUM



MINI MARKET



12 UNIT



9 UNIT

BAB VI. KEUANGAN

Kondisi perekonomian di Kecamatan Kendal tahun 2017 tidak mengalami peningkatan dari tahun sebelumnya (masih tetap seperti tahun 2016). Jumlah sarana perbankan yang berupa bank umum, bank syariah dan BPR tidak mengalami perubahan, masing-masing sebanyak 8 unit bank umum, 2 unit bank syariah dan 2 unit BPR. Jumlah lembaga keuangan bukan bank pada masing-masing kelurahan cenderung meningkat dari tahun sebelumnya yaitu terdapat 15 unit Koperasi Simpan Pinjam (KSP), 2 unit KUD, 5 unit *Money Changer*, dan 2 unit kantor asuransi.

Sarana lain yang menunjang perputaran uang yang ada di Kecamatan Kendal adalah sektor perdagangan. Secara umum, kondisi sarana perdagangan di Kecamatan Kendal pada tahun 2017 adalah terdapatnya 4 lokasi pasar umum yang terdapat di Kelurahan Sukodono, Kelurahan Bugangin, Kelurahan Kebondalem dan Kelurahan Pekauman. Jumlah pasar umum di Kecamatan Kendal tidak mengalami perubahan selama dua tahun terakhir.

Selain pasar, sarana perdagangan lain di Kecamatan Kendal adalah terdapatnya 12 unit mini market yang tersebar di 10 kelurahan. Jumlah mini market mengalami kemajuan yang pesat dibandingkan tahun 2016, pada tahun 2016 hanya terdapat 9 unit mini market. Sedangkan di tahun 2017 ini mengalami peningkatan menjadi 12 unit mini market.

Tabel 6.1. Banyaknya Bank Menurut Kelurahan Tahun 2017

Desa/Kelurahan	Bank Umum	Bank Syariah	BPR
(1)	(2)	(3)	(4)
01. Sukodono	0	0	0
02. Candiroto	0	0	0
03. Trompo	0	0	0
04. Jotang	0	0	0
05. Tunggulrejo	0	0	0
06. Sijeruk	0	0	0
07. Jetis	0	0	0
08. Bugangin	0	0	0
09. Langenharjo	1	0	1
10. Kalibuntu wetan	0	0	0
11. Kebondalem	1	0	0
12. Ketapang	1	0	0
13. Banyutowo	0	0	0
14. Karang Sari	0	0	0
15. Patukangan	1	0	0
16. Pegulon	3	1	1
17. Pekauman	1	1	0
18. Ngilir	0	0	0
19. Balok	0	0	0
20. Bandengan	0	0	0
Jumlah	2017	8	2
	2016	8	2
	2015	8	2

Sumber data: Statistik Kecamatan Kendal

Tabel 6.2. Banyaknya Lembaga Keuangan Bukan Bank Menurut Kelurahan Tahun 2017

Desa/Kelurahan	KSP	KUD	Money Changer	Asuransi	
(1)	(2)	(3)	(4)	(5)	
01. Sukodono	1	0	0	0	
02. Candiroto	1	0	0	0	
03. Trompo	0	0	0	0	
04. Jotang	0	0	0	0	
05. Tunggulrejo	0	0	0	0	
06. Sijeruk	0	0	0	0	
07. Jetis	0	0	0	0	
08. Bugangin	2	0	0	0	
09. Langenharjo	1	0	0	0	
10. Kalibuntu wetan	0	0	0	0	
11. Kebondalem	2	1	3	0	
12. Ketapang	1	0	0	0	
13. Banyutowo	0	0	0	0	
14. Karangsari	1	0	0	2	
15. Patukangan	0	0	0	0	
16. Pegulon	2	1	2	0	
17. Pekauman	3	0	0	0	
18. Ngilir	0	0	0	0	
19. Balok	0	0	0	0	
20. Bandengan	1	0	0	0	
Jumlah	2017	15	2	5	2
	2016	13	2	5	2
	2015	13	2	5	2

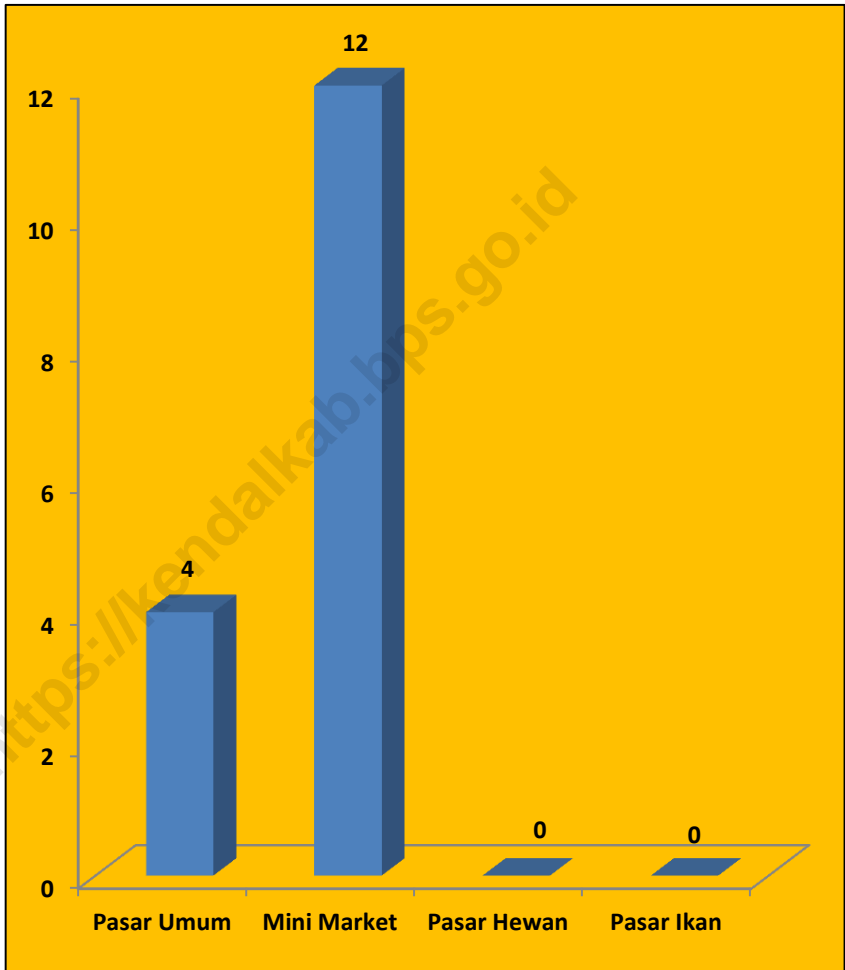
Sumber data: Statistik Kecamatan Kendal

Tabel 6.3. Banyaknya Pasar Menurut Kelurahan Tahun 2017

Desa/Kelurahan	Pasar Umum	Mini Market	Pasar Hewan	Pasar Ikan	
(1)	(2)	(3)	(4)	(5)	
01. Sukodono	1	2	0	0	
02. Candirototo	0	0	0	0	
03. Trompo	0	1	0	0	
04. Jotang	0	0	0	0	
05. Tunggulrejo	0	1	0	0	
06. Sijeruk	0	0	0	0	
07. Jetis	0	0	0	0	
08. Bugangin	1	0	0	0	
09. Langenharjo	0	1	0	0	
10. Kalibuntu wetan	0	0	0	0	
11. Kebondalem	1	1	0	0	
12. Ketapang	0	2	0	0	
13. Banyutowo	0	0	0	0	
14. Karang Sari	0	1	0	0	
15. Patukangan	0	1	0	0	
16. Pegulon	0	1	0	0	
17. Pekauman	1	0	0	0	
18. Ngilir	0	1	0	0	
19. Balok	0	0	0	0	
20. Bandengan	0	0	0	0	
Jumlah	2017	4	12	0	0
	2016	4	9	0	0
	2015	4	9	0	0

Sumber data: Statistik Kecamatan Kendal

Grafik 6. Jumlah Pasar Menurut Jenisnya Tahun 2017



DATA

MENCERDASKAN BANGSA



BADAN PUSAT STATISTIK

Jl. dr Sutomo No. 6-8 Jakarta 10710

Telp : (021) 3841195, 3842508, 3810291-4

Fax : (021) 3857046

Homepage: <http://www.bps.go.id>

Email: bpsng@bps.go.id