



Kecamatan  
**DENPASAR SELATAN**  
DALAM ANGKA  
**2021**

<https://dps.kotadenpasar.go.id>



**BADAN PUSAT STATISTIK  
KOTA DENPASAR**



Kecamatan  
**DENPASAR SELATAN**  
DALAM ANGKA  
**2021**

# **Kecamatan Denpasar Selatan Dalam Angka 2021**

ISSN: 2477-7471

No. Publikasi: 51710.2107

Katalog: 1102001.5171010

**Ukuran Buku:** 14,8 cm x 21 cm

**Jumlah Halaman:** xx + 72 halaman

**Naskah:**

Badan Pusat Statistik Kota Denpasar

**Gambar Cover oleh:**

Badan Pusat Statistik Kota Denpasar

**Ilustrasi Cover:**

Renon

**Diterbitkan oleh:**

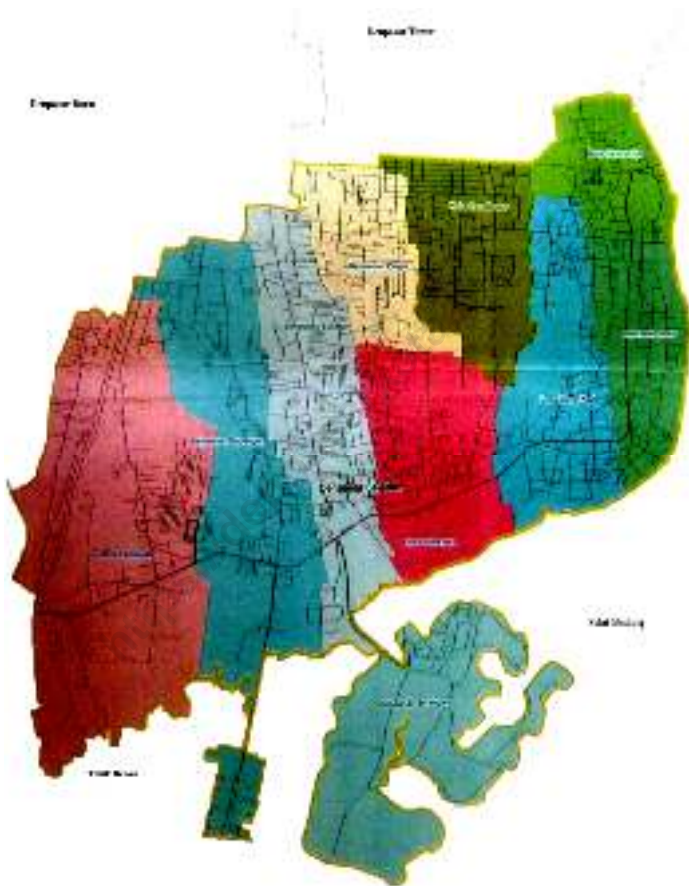
© BPS Kota Denpasar

**Dicetak oleh:**

CV. Arysta Jaya

**Dilarang mengumumkan, mendistribusikan, mengomunikasikan, dan/atau  
menggandakan sebagian atau seluruh isi buku ini untuk tujuan komersial tanpa izin  
tertulis dari Badan Pusat Statistik**

# PETA WILAYAH KECAMATAN DENPASAR SELATAN





## **KEPALA BPS KOTA DENPASAR**



**Eman Sulaeman, S.ST, MAP.**





## KATA PENGANTAR

Buku Kecamatan Denpasar Selatan Dalam Angka 2021 adalah hasil himpunan data sekunder yang bersumber dari instansi/dinas Kecamatan Denpasar Selatan dan Sumber lainnya yang disajikan secara berkala setiap tahun.

Penyajian ini masih jauh dari harapan pemakai data sehingga usaha penyempurnaannya tetap dilakukan.

Akhirnya kepada semua pihak yang telah berpartisipasi dan membantu penerbitan ini kami ucapkan terima kasih.

Denpasar, September 2021  
Kepala BPS Kota Denpasar

**Eman Sulaeman, S.ST, MAP.**





## DAFTAR ISI

|  | HAL  |
|--|------|
| KATA PENGANTAR.....                          | vii  |
| DAFTAR ISI .....                             | ix   |
| DAFTAR TABEL .....                           | xi   |
| DAFTAR GAMBAR .....                          | xvii |
| PENJELASAN UMUM .....                        | xix  |
| <br>   |      |
| 1 GEOGRAFI                                   |      |
| ULASAN DATA GEOGRAFI.....                    | 3    |
| <br>   |      |
| 2 PEMERINTAHAN                               |      |
| ULASAN DATA PEMERINTAHAN.....                | 8    |
| <br>   |      |
| 3 PENDUDUK                                   |      |
| ULASAN PENDUDUK.....                         | 13   |
| <br>   |      |
| 4 SOSIAL                                     |      |
| <i>ULASAN SOSIAL</i> .....                   | 17   |
| <br>   |      |
| 5 PERTANIAN                                  |      |
| <i>ULASAN PERTANIAN</i> .....                | 47   |
| <br>   |      |
| 6 PERINDUSTRIAN DAN ENERGI                   |      |
| <i>ULASAN PERINDUSTRIAN DAN ENERGI</i> ..... | 50   |
| <br>   |      |
| 7 PERDAGANGAN                                |      |
| ULASAN PERDAGANGAN.....                      | 56   |

|   |   |    |
|---|---|----|
| 8 | TRANSPORTASI, KOMUNIKASI DAN PARIWISATA<br><i>ULASAN TRANSPORTASI, KOMUNIKASI<br/>DAN PARIWISATA.....</i> | 61 |
| 9 | KEUANGAN DAN HARGA<br><i>ULASAN KEUANGAN DAN HARGA.....</i>   | 67 |

<https://denpasarkota.bps.go.id>

## Daftar Tabel

|  | <i>Halaman</i> |
|--|----------------|
| <b>Kata Sambutan</b> .....   | <b>vii</b>     |
| <b>Kata Pengantar</b> .....  | <b>ix</b>      |
| <b>Daftar Isi</b> .....  | <b>xi</b>      |
| <br>   |                |
| <b>I. Geografi</b>   |                |
| Tabel 1.1    Luas Wilayah menurut Jenis Penggunaan Tanah<br>2020 .....   | 5              |
| Tabel 1.2    Letak, Status, Ketinggian Serta Klasifikasi Desa/<br>Kelurahan 2020.....  | 6              |
| <br>   |                |
| <b>II. Pemerintah</b>  |                |
| Tabel 2.1    Jumlah Aparat Pemerintahan    Desa/ Kelurahan<br>2019.....  | 10             |
| Tabel 2.2    Jumlah Banjar Dinas, Banjar Adat Menurut<br>Desa/Kelurahan 2020.....  | 12             |
| <br>   |                |
| <b>III. Penduduk</b>   |                |
| Tabel 3.1    Penduduk,Laju Pertumbuhan Penduduk, Distribusi<br>Persentase Penduduk, Kepadatan Pnduduk, Rasio<br>Jenis Kelamin Menurut Desa/Kelurahan Di<br>Kecamatan Denpasar Selatan..... | 15             |

#### IV. Sosial

##### 4.1 Pendidikan

|             |  |    |
|-------------|--|----|
| Tabel 4.1.1 | Banyaknya Sekolah Dasar (SD) Menurut Desa/Kelurahan Di Kecamatan Denpasar Selatan, 2020 .....  | 20 |
| Tabel 4.1.2 | Banyaknya Madrasah Ibtidaiyah (MI) Menurut Desa /Kelurahan Di Kecamatan Denpasar Selatan, 2020 ..  | 21 |
| Tabel 4.1.3 | Banyaknya Sekolah Menengah Pertama (SMP) Menurut Desa/Kelurahan Di Kecamatan Denpasar Selatan, 2020 .<br>.....   | 22 |
| Tabel 4.1.4 | Banyaknya Sekolah Madrasah Tsanawiyah (MTs) Menurut Desa/Kelurahan Di Kecamatan Denpasar Selatan, 2020.....  | 23 |
| Tabel 4.1.5 | Banyaknya Sekolah Menengah Atas (SMA) Menurut Desa/Kelurahan Di Kecamatan Denpasar Selatan, 2020 .....   | 24 |
| Tabel 4.1.6 | Banyaknya Sekolah Madrasah Aliyah (MA) Menurut Desa/Kelurahan Di Kecamatan Denpasar Selatan, 2020 .....  | 25 |
| Tabel 4.1.7 | Banyaknya Sekolah Menengah Kejuruan (SMK) Menurut Desa/Kelurahan Di Kecamatan Denpasar Selatan, 2020 .....   | 26 |
| Tabel 4.1.8 | Banyaknya Akademi/Perguruan Tinggi Menurut Desa/Kelurahan Di Kecamatan Denpasar Selatan, 2020 .....  | 27 |
| Tabel 4.1.9 | Kemudahan Untuk Mencapai Sarana Pendidikan Terdekat Bagi Desa/Kelurahan yang Tidak ada Sarana Pendidikan Menurut Desa/Kelurahan dan Jenjang Pendidikan di Kecamatan Denpasar Selatan, 2020 ..... | 28 |

## 4.2 Kesehatan

|             |  |    |
|-------------|--|----|
| Tabel 4.2.1 | Banyaknya Sarana Kesehatan Menurut Desa/Kelurahan dan Jenis Sarana Kesehatan di Kecamatan Denpasar Selatan, 2020 .....   | 30 |
| Tabel 4.2.2 | Kemudahan Mencapai Sarana Kesehatan Terdekat Bagi Desa/Kelurahan yang Tidak ada Sarana Kesehatan Menurut Desa/Kelurahan dan Jenis Sarana Kesehatan di Kecamatan Denpasar Selatan, 2020 ..... | 32 |
| Tabel 4.2.3 | Banyaknya Warga Penderita Gizi Buruk Menurut Desa/Kelurahan di Kecamatan Denpasar Selatan, 2019 dan 2020.....  | 34 |
| Tabel 4.2.4 | Banyaknya Desa/Kelurahan Menurut Penggunaan Fasilitas Tempat Buang Air Besar Sebagian Besar Keluarga di Kecamatan Denpasar Selatan, 2018, 2019 dan 2020 .....                                | 35 |
| Tabel 4.2.5 | Banyaknya Desa/Kelurahan yang Memiliki Kelompok Kegiatan Olahraga Menurut Jenis Olahraga dan Ketersediaan Fasilitas/Lapangan Olahraga di Kecamatan Denpasar Selatan, 2020 .....              | 36 |

## 4.3 Sosial

|             |   |    |
|-------------|---|----|
| Tabel 4.3.1 | Banyaknya Tempat Ibadah Dirinci Menurut Jenisnya 2020 .....   | 37 |
| Tabel 4.3.2 | Banyaknya Kejadian Bencana Alam Menurut Desa/Kelurahan dan Jenis Bencana Alam di Kecamatan Denpasar Selatan, 2020 .....           | 38 |
| Tabel 4.3.3 | Banyaknya Korban Jiwa Akibat Bencana Alam Menurut Desa/Kelurahan dan Jenis Bencana Alam di Kecamatan Denpasar Selatan, 2020 ..... | 41 |
| Tabel 4.3.4 | Keberadaan Fasilitas/Upaya Antisipasi/Mitigasi Bencana Alam Menurut Desa/Kelurahan di Kecamatan Denpasar Selatan, 2020 .....      | 44 |

#### 4.4 Kriminal

|             |  |    |
|-------------|--|----|
| Tabel 4.4.1 | Kondisi Tindak Kejahatan di Kecamatan Denpasar Selatan, 2020 ..... | 46 |
|-------------|--|----|

### V. Pertanian

|           |   |    |
|-----------|---|----|
| Tabel 5.1 | Banyaknya Embung Desa Menurut Desa/Kelurahan di Kecamatan Denpasar Selatan, 2018, 2019 dan 2020 ..... | 49 |
|-----------|---|----|

### VI. Perindustrian dan Energi

|           |  |    |
|-----------|--|----|
| Tabel 6.1 | Banyaknya Keluarga Menurut Desa/Kelurahan dan Jenis Pengguna Listrik di Kecamatan Denpasar Selatan, 2020 ..... | 52 |
| Tabel 6.2 | Banyaknya Desa/Kelurahan Menurut Keberadaan  |    |

|           |   |    |
|-----------|---|----|
|           | Penerangan Jalan Utama Desa/Kelurahan di Kecamatan Denpasar Selatan, 2018, 2019, dan 2020 .....   | 53 |
| Tabel 6.3 | Banyaknya Desa/Kelurahan Menurut Jenis Bahan Bakar untuk Memasak yang Digunakan Oleh Sebagian Besar Keluarga di Kecamatan Denpasar Selatan, 2018, 2019 dan 2020 ..... | 54 |
| Tabel 6.4 | Banyaknya Desa/Kelurahan Menurut Sumber Air Minum Sebagian Besar Keluarga di Kecamatan Denpasar Selatan, 2018, 2019 dan 2020 .....                                    | 55 |

## VII. Perdagangan

|           |  |    |
|-----------|--|----|
| Tabel 7.1 | Banyaknya Sarana dan Prasarana Ekonomi Menurut Desa/Kelurahan dan Jenisnya di Kecamatan Denpasar Selatan, 2020 ..... | 58 |
|-----------|--|----|

## VIII. Transportasi, Komunikasi, dan Pariwisata

|           |   |    |
|-----------|---|----|
| Tabel 8.1 | Jumlah Menara dan Operator Layanan Komunikasi Telepon Seluler Serta Kondisi Sinyal Telepon Seluler Menurut Desa/Kelurahan di Kecamatan Denpasar Selatan, 2020 ..... | 63 |
| Tabel 8.2 | Sarana Transportasi Antar Desa/Kelurahan Menurut Desa/Kelurahan di Kecamatan Denpasar Selatan, 2020 .....   | 64 |
| Tabel 8.3 | Kondisi Jalan Darat Antar Desa/Kelurahan Menurut Desa/Kelurahan di Kecamatan Denpasar Selatan, 2020 .....   | 65 |
| Tabel 8.4 | Keberadaan Kantor Pos/Pos Pembantu/Rumah Pos dan Perusahaan/Agen Jasa Ekspedisi Swasta Menurut Desa/Kelurahan di Kecamatan Denpasar Selatan, 2020 .....             | 66 |



## **IX. Keuangan dan Harga**

|           |   |    |
|-----------|---|----|
| Tabel 9.1 | Banyaknya Sarana Lembaga Keuangan Yang Beroperasi Menurut Desa/Kelurahan dan Jenisnya di Kecamatan Denpasar Selatan, 2020 ..... | 69 |
| Tabel 9.2 | Banyaknya Koperasi yang Masih Aktif Menurut Desa/Kelurahan dan Jenis Koperasi di Kecamatan Denpasar Selatan, 2020 .....         | 70 |

<https://denpasarkota.bps.go.id>

## DAFTAR GAMBAR

|  | HAL |
|--|-----|
| Gambar 1 : Luas Wilayah Menurut Penggunaan 2020.....                                 | 4   |
| Gambar 2 : Jumlah Aparat Desa/Kelurahan 2020.....                                    | 9   |
| Gambar 3 : Jumlah Penduduk Menurut Jenis Kelamin 2020.....                           | 14  |
| Gambar 4 : Jumlah Sekolah Menurut Tingkatannya 2020.....                             | 19  |
| Gambar 5 : Jumlah Ternak Menurut Jenisnya 2020.....                                  | 48  |
| Gambar 6 : Jumlah Perusahaan Industri Besar Dan Sedang Dan<br>Tenaga Kerja 2020..... | 51  |
| Gambar 7 : Jumlah Pasar Dan Koperasi 2019.....                                       | 57  |
| Gambar 8 : Panjang Jalan Menurut Jenisnya 2020.....                                  | 62  |
| Gambar 9 : Perkembangan Jumlah Dana Swadana Murni<br>Masyarakat 2016-2020.....       | 68  |



## PENJELASAN UMUM

Tanda-tanda, satuan-satuan, dan lain-lainnya yang digunakan dalam publikasi ini adalah sebagai berikut:

### 1. TANDA-TANDA

|                              |   |     |
|------------------------------|---|-----|
| Data tidak tersedia          | : | ... |
| Tidak ada atau nol           | : | —   |
| Data dapat diabaikan         | : | 0   |
| Tanda decimal                | : | ,   |
| Data tidak dapat ditampilkan | : | NA  |
| Angka perkiraan              | : | e   |
| Angka sementara              | : | x   |
| Angka sangat sementara       | : | xx  |
| Angka diperbaiki             | : | r   |

### 2. SATUAN

|                     |   |  |
|---------------------|---|--|
| barel               | : | 158,99 liter/ <i>litres</i> = $1/6,2898 \text{ m}^3$ |
| hektar (ha)         | : | 10 000 m <sup>2</sup>                                |
| kilometer (km)      | : | 1 000 meter/ <i>meters</i> (m)                       |
| knot                | : | 1,8523 km/jam (km/hour)                              |
| kuintal             | : | 100 kg   |
| KWh                 | : | 1 000 Watt <i>hour</i>                               |
| MWh                 | : | 1 000 KWh  |
| liter (untuk beras) | : | 0,80 kg  |
| ons                 | : | 28,31 <i>gram/grams</i>                              |
| ton                 | : | 1 000 kg   |

Satuan lain: buah, dus, butir, helai/lembar, kaleng, batang, pulsa, ton kilometer (ton-km), jam, menit, persen (%).

Perbedaan angka di belakang koma disebabkan oleh pembulatan angka



BAB

I

# Geografi

<https://denpasar.kota.kab.go.id>



## GEOGRAFI

Menurut letak Geografis Kecamatan Denpasar Selatan berada antara 08 040' 00" - 08 044' 49" lintang Selatan dan 115 011' 23" - 115 015' 54" bujur Timur. Luas wilayah Kecamatan Denpasar Selatan 4.999 Ha atau 39,12 persen dari luas wilayah Kota Denpasar. Menurut penggunaan tanahnya, 536 Ha merupakan lahan sawah, 263 Ha lahan pertanian bukan sawah dan 4.200 Ha merupakan lahan bukan pertanian, seperti : jalan, permukiman, perkantoran, perhotelan, pusat perbelanjaan, sungai dan lain-lain. (Tabel 1.1)

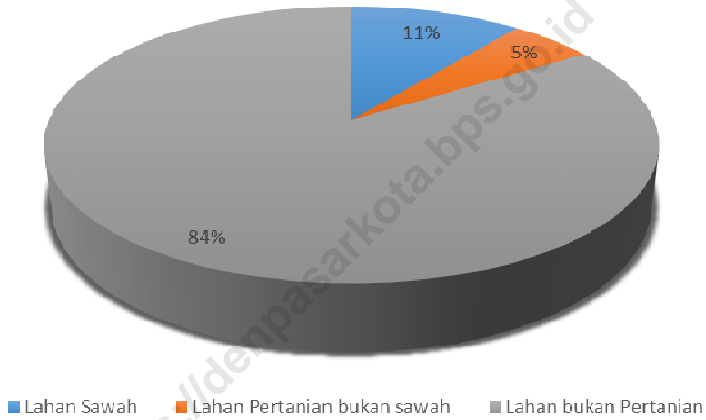
Wilayah Kecamatan Denpasar Selatan sebagian besar merupakan wilayah pesisir, yakni 8 Desa/Lurah terletak di wilayah pantai dan 2 Desa/Lurah merupakan wilayah bukan pantai.

Status Daerah Desa/Lurah diseluruh Kecamatan Denpasar Selatan merupakan Perkotaan

Sedangkan letak ketinggian seluruh Desa/Lurah di Kecamatan Denpasar Selatan berada pada ketinggian <500 meter dari permukaan laut. (Tabel 1.2)



**Gambar 1**  
**Luas Wilayah Menurut Penggunaan Lahan 2020**



**TABEL 1.1 : LUAS WILAYAH MENURUT JENIS PENGGUNAAN TANAH DI  
KECAMATAN DENPASAR SELATAN 2020**

| Kecamatan        | Luas (Km2) | Penggunaan Tanah (Ha) |                |                |                             |
|------------------|------------|-----------------------|----------------|----------------|-----------------------------|
|                  |            | Lahan Sawah           | Tegal/<br>Huma | Perke<br>bunan | Lahan<br>bukan<br>Pertanian |
| (1)              | (2)        | (3)                   | (4)            | (5)            |                             |
| Denpasar Selatan | 49.99      | 536                   | 242            | 21             | 4200                        |

Sumber : BPS Kota Denpasar (SP Lahan)

**TABEL 1.2 : LETAK, STATUS, KETINGGIAN SERTA KLASIFIKASI  
DESA/KELURAHAN 2020**

| Desa/Kelurahan               | Letak Desa/Kelurahan |              | Status Daerah |          |
|------------------------------|----------------------|--------------|---------------|----------|
|                              | Pantai               | Bukan Pantai | Kota          | Pedesaan |
| (1)                          | (2)                  | (3)          | (4)           | (5)      |
| 001. Pemogan                 | 1                    | -            | 1             | -        |
| 002. Pedungan                | 1                    | -            | 1             | -        |
| 003. Sesetan                 | 1                    | -            | 1             | -        |
| 004. Serangan                | 1                    | -            | 1             | -        |
| 005. Sidakarya               | 1                    | -            | 1             | -        |
| 006. Panjer                  | -                    | 1            | 1             | -        |
| 007. Renon                   | -                    | 1            | 1             | -        |
| 008. Sanur Kauh              | 1                    | -            | 1             | -        |
| 009. Sanur                   | 1                    | -            | 1             | -        |
| 010. Sanur Kaja              | 1                    | -            | 1             | -        |
| <b>Denpasar Selatan 2020</b> | <b>8</b>             | <b>2</b>     | <b>10</b>     | <b>-</b> |
| 2019                         | 8                    | 2            | 10            | -        |
| 2018                         | 8                    | 2            | 10            | -        |
| 2017                         | 8                    | 2            | 10            | -        |
| 2016                         | 8                    | 2            | 10            | -        |

Sumber : Desa/Kelurahan

Lanjutan TABEL 1.2

| Desa/Kelurahan               | Ketinggian dari Permukaan Laut |         |       | Klasifikasi Desa |          |                |
|------------------------------|--------------------------------|---------|-------|------------------|----------|----------------|
|                              | < 500                          | 500-700 | > 700 | Swadaya          | Swakarya | Swa<br>sembada |
| (1)                          | (6)                            | (7)     | (8)   | (9)              | (10)     | (11)           |
| 001. Pemogan                 | 1                              | -       | -     | -                | -        | 1              |
| 002. Pedungan                | 1                              | -       | -     | -                | -        | 1              |
| 003. Ssetan                  | 1                              | -       | -     | -                | -        | 1              |
| 004. Serangan                | 1                              | -       | -     | -                | -        | 1              |
| 005. Sidakarya               | 1                              | -       | -     | -                | -        | 1              |
| 006. Panjer                  | 1                              | -       | -     | -                | -        | 1              |
| 007. Renon                   | 1                              | -       | -     | -                | -        | 1              |
| 008. Sanur Kauh              | 1                              | -       | -     | -                | -        | 1              |
| 009. Sanur                   | 1                              | -       | -     | -                | -        | 1              |
| 010. Sanur Kaja              | 1                              | -       | -     | -                | -        | 1              |
| <b>Denpasar Selatan 2020</b> | <b>10</b>                      | -       | -     | -                | -        | <b>10</b>      |
| 2019                         | 10                             | -       | -     | -                | -        | 10             |
| 2018                         | 10                             | -       | -     | -                | -        | 10             |
| 2017                         | 10                             | -       | -     | -                | -        | 10             |
| 2016                         | 10                             | -       | -     | -                | -        | 10             |

Sumber : Desa/Kelurahan

BAB

II

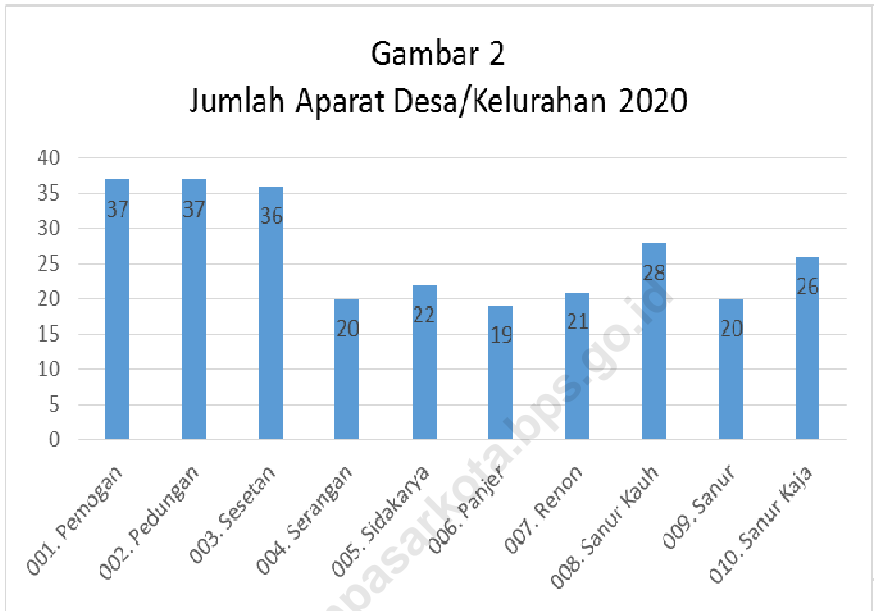
# Pemerintahan

<https://denpasar.kota.go.id>

## PEMERINTAHAN

Kecamatan Denpasar Selatan terbagi menjadi 10 Desa/Lurah, yang terdiri dari 6 Kelurahan dan 4 Desa. Wilayah Kelurahan antara lain : Kelurahan Pedungan, Kelurahan Sesetan, Kelurahan Serangan, Kelurahan Panjer, Kelurahan Renon dan Kelurahan Sanur. Wilayah Desa antara lain: Desa Pemogan, Desa Sidakarya, Desa Sanur Kauh dan Desa Sanur Kaja. Kecamatan Denpasar Selatan memiliki 106 Lingkungan dan Dusun. Jumlah Lingkungan di Kecamatan Denpasar Selatan sebanyak 57 Lingkungan yang berada dibawah Kelurahan, sedangkan jumlah Dusun sebanyak 48 Dusun yang berada dibawah Desa. (Tabel 2.1)

Dari 105 Dusun/Lingkungan yang ada di Kecamatan Denpasar Selatan seluruhnya merupakan Banjar Dinas, selain itu Desa/Lurah juga memiliki Banjar Adat yang jumlahnya sebanyak 92 Banjar Adat tersebar diseluruh Kecamatan Denpasar Selatan dan sangat berperan dalam melestarikan budaya dan tradisi secara turun temurun. (Tabel 2.2)



PEMERINTAHAN

**TABEL 2.1 : JUMLAH APARAT PEMERINTAHAN DESA/KELURAHAN 2020**

| Desa/Kelurahan               | Aparat Pemerintah Desa/Lurah |                            |            |                               |                              |
|------------------------------|------------------------------|----------------------------|------------|-------------------------------|------------------------------|
|                              | Kepala<br>Desa/<br>Lurah     | Kepala<br>Dusun/<br>Banjar | Sekretaris | Kasi/Kaur<br>Pemerinta<br>han | Kasi/Kaur<br>Pembangu<br>nan |
| (1)                          | (2)                          | (3)                        | (4)        | (5)                           | (6)                          |
| 001. Pemogan                 | 1                            | 17                         | 1          | 1                             | 1                            |
| 002. Pedungan                | 1                            | 14                         | 1          | 1                             | 1                            |
| 003. Sesetan                 | 1                            | 14                         | 1          | 1                             | 1                            |
| 004. Serangan                | 1                            | 7                          | 1          | 1                             | 1                            |
| 005. Sidakarya               | 1                            | 12                         | 1          | 1                             | 1                            |
| 006. Panjer                  | 1                            | 9                          | 1          | 1                             | 1                            |
| 007. Renon                   | 1                            | 5                          | 1          | 1                             | 1                            |
| 008. Sanur Kauh              | 1                            | 11                         | 1          | 1                             | 1                            |
| 009. Sanur                   | 1                            | 9                          | 1          | 1                             | 1                            |
| 010. Sanur Kaja              | 1                            | 8                          | 1          | 1                             | 1                            |
| <b>Denpasar Selatan 2020</b> | <b>10</b>                    | <b>105</b>                 | <b>10</b>  | <b>10</b>                     | <b>10</b>                    |
| 2019                         | 10                           | 105                        | 10         | 10                            | 10                           |
| 2018                         | 10                           | 105                        | 10         | 10                            | 10                           |
| 2017                         | 10                           | 105                        | 10         | 10                            | 10                           |
| 2016                         | 10                           | 105                        | 10         | 10                            | 10                           |

Sumber : Desa/Kelurahan



TABEL 2.1 LANJUTAN

| Desa/Kelurahan               | Aparat Pemerintah Desa/Lurah |                    |                 |           | Jumlah     |
|------------------------------|------------------------------|--------------------|-----------------|-----------|------------|
|                              | Kasi/Kaur Umum               | Kasi/Kaur Keuangan | Kasi/Kaur Kesra | Lainnya   |            |
| (1)                          | (2)                          | (3)                | (4)             | (5)       | (6)        |
| 001. Pemogan                 | 1                            | 1                  | 1               | 13        | 37         |
| 002. Pedungan                | 1                            | 1                  | -               | 17        | 37         |
| 003. Sesetan                 | 1                            | 1                  | -               | 16        | 36         |
| 004. Serangan                | 1                            | 1                  | -               | 7         | 20         |
| 005. Sidakarya               | 1                            | 1                  | 1               | 3         | 22         |
| 006. Panjer                  | 1                            | 1                  | -               | 4         | 19         |
| 007. Renon                   | 1                            | 1                  | -               | 10        | 21         |
| 008. Sanur Kauh              | 1                            | 1                  | 1               | 10        | 28         |
| 009. Sanur                   | 1                            | 1                  | -               | 5         | 20         |
| 010. Sanur Kaja              | 1                            | 1                  | 1               | 11        | 26         |
| <b>Denpasar Selatan 2020</b> | <b>10</b>                    | <b>10</b>          | <b>4</b>        | <b>96</b> | <b>266</b> |
| 2019                         | 10                           | 10                 | 4               | 96        | 265        |
| 2018                         | 10                           | 10                 | 4               | 96        | 265        |
| 2017                         | 10                           | 10                 | 4               | 96        | 265        |
| 2016                         | 10                           | 10                 | 4               | 68        | 237        |

Sumber : Desa/Kelurahan

**TABEL 2.2 : JUMLAH BANJAR DINAS DAN BANJAR ADAT  
MENURUT DESA/KELURAHAN 2020**

| Desa/Kelurahan               | Jumlah Banjar |              |
|------------------------------|---------------|--------------|
|                              | Banjar Adat   | Banjar Dinas |
| (1)                          | (2)           | (3)          |
| 001. Pemogan                 | 15            | 17           |
| 002. Pedungan                | 14            | 14           |
| 003. Sesetan                 | 9             | 14           |
| 004. Serangan                | 6             | 7            |
| 005. Sidakarya               | 5             | 12           |
| 006. Panjer                  | 9             | 9            |
| 007. Renon                   | 4             | 5            |
| 008. Sanur Kauh              | 12            | 11           |
| 009. Sanur                   | 8             | 9            |
| 010. Sanur Kaja              | 10            | 8            |
| <b>Denpasar Selatan 2020</b> | <b>92</b>     | <b>105</b>   |
| 2019                         | 92            | 105          |
| 2018                         | 92            | 105          |
| 2017                         | 92            | 105          |
| 2016                         | 92            | 105          |

Sumber : Dinas Kebudayaan Kota Denpasar

BAB

III

# Kependudukan

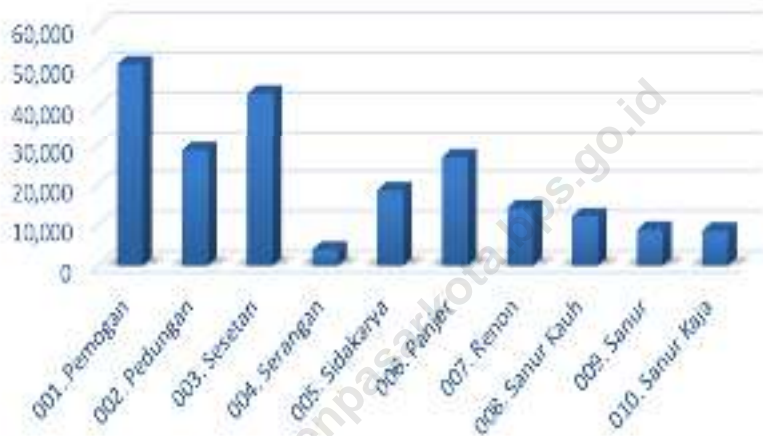
<https://denpasar.kota.go.id>

**KEPENDUDUKAN DAN KETENAGAKERJAAN**

Berdasarkan hasil Sensus penduduk tahun 2020, Kecamatan Denpasar Selatan pada tahun 2020 jumlah penduduknya 217.100 jiwa, dengan laju pertumbuhan penduduk per tahun 2010-2020 -1.16 dan sex ratio jenis kelamin 103.5. (Tabel 3.1)

<https://denpasarkota.bps.go.id>

**Gambar 3**  
**Jumlah Penduduk**  
**Menurut Hasil SP 2020**



<https://denpasar.kota.go.id>

**TABEL 3.1 : PENDUDUK, LAJU PERTUMBUHAN  
PENDUDUK, DISTRIBUSI PERSENTASE  
PENDUDUK, KEPADATAN PNDUDUK,  
RASIO JENIS KELAMIN MENURUT  
DESA/KELURAHAN DI KECAMATAN  
DENPASAR SELATAN**

| Desa/Kelurahan          | Penduduk (ribu jiwa) | Laju Pertumbuhan<br>Penduduk per Tahun<br>2010-2020 |
|-------------------------|----------------------|---|
| (1)                     | (2)                  | (3)   |
| 001. Pemogan            | 50,695               | 0.87  |
| 002. Pedungan           | 28,826               | -0.80   |
| 003. Sesetan            | 43,380               | -1.42   |
| 004. Serangan           | 3,976                | 0.83  |
| 005. Sidakarya          | 18,775               | -0.80   |
| 006. Panjer             | 27,059               | -2.90   |
| 007. Renon              | 14,372               | -2.00   |
| 008. Sanur Kauh         | 12,305               | -1.66   |
| 009. Sanur              | 8,992                | -4.75   |
| 010. Sanur Kaja         | 8,720                | -0.26   |
| <b>Denpasar Selatan</b> | <b>217,100</b>       | <b>-1.16</b>  |

*Sumber : BPS Kota Denpasar (Hasil SP2020)*

**Lanjutan Tabel 3.1**

| Desa/Kelurahan   | Persentase Penduduk | Rasio Jenis Kelamin |
|------------------|---------------------|---------------------|
| (1)              | (4)                 | (5)                 |
| 001. Pemogan     | 23.35               | 115.2               |
| 002. Pedungan    | 13.28               | 101.5               |
| 003. Sesetan     | 19.98               | 101.0               |
| 004. Serangan    | 1.83                | 101.6               |
| 005. Sidakarya   | 8.65                | 99.4                |
| 006. Panjer      | 12.46               | 99.7                |
| 007. Renon       | 6.62                | 98.0                |
| 008. Sanur Kauh  | 5.67                | 98.0                |
| 009. Sanur       | 4.14                | 98.5                |
| 010. Sanur Kaja  | 4.02                | 101.9               |
| Denpasar Selatan | 100.00              | 103.5               |

Sumber : BPS Kota Denpasar (Hasil SP2020)

**BAB  
IV**

**Sosial**

<https://denpasar.kota.go.id>



## Sosial

### Pendidikan

Pembangunan dibidang pendidikan menjadi prioritas dalam upaya peningkatan kualitas sumber daya manusia (SDM). Berkenaan dengan hal tersebut penyediaan sarana dan prasarana terus diupayakan. Dan kesadaran masyarakat akan pentingnya pendidikan formal maupun non formal terus ditingkatkan.

Sekolah Dasar Negeri pada tahun 2020 di Kecamatan Denpasar Selatan berjumlah 43 sekolah, sedangkan jumlah Sekolah Dasar Swasta berjumlah 25 sekolah. Disamping itu di Kecamatan Denpasar Selatan juga terdapat Sekolah Madrasah Ibtidaiyah sebanyak 5 sekolah dan 1 diantaranya milik Pemerintah dan 4 sekolah milik swasta .

Di Kecamatan Denpasar Selatan terdapat 3 SLTP Negeri . Sedangkan SLTP Swasta ada sebanyak 19 sekolah. Di Denpasar Selatan juga ada Sekolah Madrasah Tsanawiyah (MTs) Swasta 3 Sekolah

SLTA Negeri ada sebanyak 3 sekolah. Sedangkan SLTA Swasta ada sebanyak 7 sekolah. Di Kecamatan Denpasar Selatan juga terdapat 2 Sekolah Madrasah Aliyah (MA) Swasta

SMK Negeri ada sebanyak 2 Sekolah dan SMK Swasta sebanyak 7 Sekolah

Untuk Perguruan Tinggi di Kecamatan Denpasar Selatan ada 5 Perguruan Tinggi Negeri. Perguruan Tinggi Swasta ada sebanyak 19 Perguruan Tinggi. (Tabel 4.1.1-4.1.8)

### Kesehatan

Tersedianya fasilitas kesehatan di Kecamatan Denpasar Selatan dapat menjamin

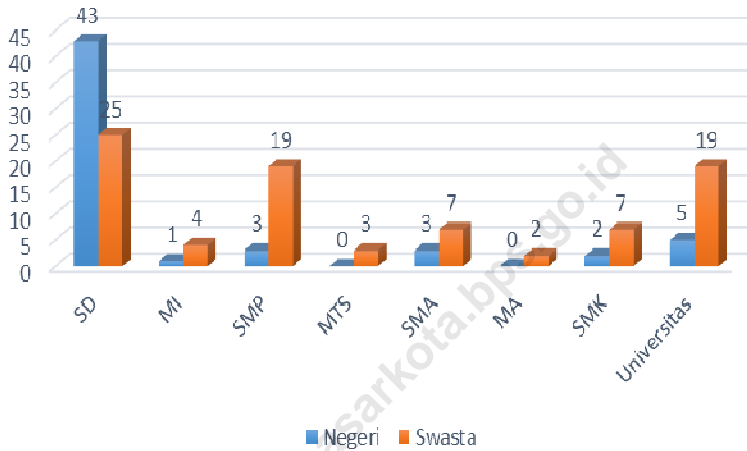
## SOSIAL

pelayanan kesehatan masyarakat setempat. Upaya peningkatan sarana dan prasarana kesehatan harus terus diupayakan. Di Kecamatan Denpasar Selatan terdapat 1 Rumah Sakit, 14 Poliklinik/Balai Pengobatan, 1 Puskesmas dengan Rawat Inap, 3 Puskesmas tanpa Rawat Inap, 65 . (Tabel 4.2.1-4.2.2)

### Agama

Ketersediaan tempat peribadatan atau bangunan suci, merupakan prasarana yang cukup penting dalam peningkatan spiritual masyarakat. Di Kecamatan Denpasar Selatan, tersedia tempat peribadatan dari berbagai Agama tersebar diberbagai tempat strategis yang mudah dijangkau oleh pemeluk Agama masing-masing. Jumlah Mesjid 10 dan 14 Langgar/Mushola. Jumlah Gereja sebanyak 7 buah. Jumlah Pura sebanyak 181 buah dan jumlah Vihara sebanyak 6 buah. (Tabel 4.3.1)

**Gambar 4**  
**Jumlah Sekolah Menurut Tingkatannya 2020**



**Tabel 4.1.1 Banyaknya Sekolah Dasar (SD) Menurut Desa/Kelurahan di Kecamatan Denpasar Selatan, 2020**

| Desa/Kelurahan          | Negeri    | Swasta    | Jumlah    |
|-------------------------|-----------|-----------|-----------|
| (1)                     | (2)       | (3)       | (4)       |
| 001. Pemogan            | 6         | 5         | 11        |
| 002. Pedungan           | 5         | 1         | 6         |
| 003. Sesetan            | 8         | 3         | 11        |
| 004. Serangan           | 2         | -         | 2         |
| 005. Sidakarya          | 4         | 4         | 8         |
| 006. Panjer             | 6         | 2         | 8         |
| 007. Renon              | 2         | 6         | 8         |
| 008. Sanur Kauh         | 3         | 2         | 5         |
| 009. Sanur              | 4         | -         | 4         |
| 010. Sanur Kaja         | 3         | 2         | 5         |
| <b>Denpasar Selatan</b> | <b>43</b> | <b>25</b> | <b>68</b> |

Catatan:

Sumber: BPS, Pendataan Potensi Desa (Podes) 2020

**Tabel 4.1.2 Banyaknya Madrasah Ibtidaiyah (MI) Menurut Desa/Kelurahan di Kecamatan Denpasar Selatan, 2020**

| <b>Desa/Kelurahan</b>   | <b>Negeri</b> | <b>Swasta</b> | <b>Jumlah</b> |
|-------------------------|---------------|---------------|---------------|
| (1)                     | (2)           | (3)           | (4)           |
| 001. Pemogan            | 1             | 4             | 5             |
| 002. Pedungan           | -             | -             | -             |
| 003. Ssetan             | -             | -             | -             |
| 004. Serangan           | -             | -             | -             |
| 005. Sidakarya          | -             | -             | -             |
| 006. Panjer             | -             | -             | 1             |
| 007. Renon              | -             | -             | -             |
| 008. Sanur Kauh         | -             | -             | -             |
| 009. Sanur              | -             | -             | -             |
| 010. Sanur Kaja         | -             | -             | -             |
| <b>Denpasar Selatan</b> | <b>1</b>      | <b>4</b>      | <b>5</b>      |

Catatan:

Sumber: BPS, Pendataan Potensi Desa (Podes) 2020

**Tabel 4.1.3 Banyaknya Sekolah Menengah Pertama (SMP) Menurut Desa/Kelurahan di Kecamatan Denpasar Selatan, 2020**

| Desa/Kelurahan          | Negeri   | Swasta    | Jumlah    |
|-------------------------|----------|-----------|-----------|
| (1)                     | (2)      | (3)       | (4)       |
| 001. Pemogan            | -        | 2         | 2         |
| 002. Pedungan           | -        | 3         | 3         |
| 003. Sesean             | 1        | 3         | 4         |
| 004. Serangan           | 1        | -         | 1         |
| 005. Sidakarya          | -        | 1         | 1         |
| 006. Panjer             | -        | 4         | 4         |
| 007. Renon              | -        | 3         | 3         |
| 008. Sanur Kauh         | -        | -         | -         |
| 009. Sanur              | 1        | 1         | 2         |
| 010. Sanur Kaja         | -        | 2         | 2         |
| <b>Denpasar Selatan</b> | <b>3</b> | <b>19</b> | <b>22</b> |

Catatan:

Sumber: BPS, Pendataan Potensi Desa (Podes) 2020

**Tabel 4.1.4 Banyaknya Madrasah Tsanawiyah (MTs) Menurut Desa/ Kelurahan di Kecamatan Denpasar Selatan, 2020**

| Desa/Kelurahan          | Negeri   | Swasta   | Jumlah   |
|-------------------------|----------|----------|----------|
| (1)                     | (2)      | (3)      | (4)      |
| 001. Pemogan            | -        | 2        | 2        |
| 002. Pedungan           | -        | -        | -        |
| 003. Ssetan             | -        | -        | -        |
| 004. Serangan           | -        | -        | -        |
| 005. Sidakarya          | -        | -        | -        |
| 006. Panjer             | -        | 1        | 1        |
| 007. Renon              | -        | -        | -        |
| 008. Sanur Kauh         | -        | -        | -        |
| 009. Sanur              | -        | -        | -        |
| 010. Sanur Kaja         | -        | -        | -        |
| <b>Denpasar Selatan</b> | <b>-</b> | <b>3</b> | <b>3</b> |

Catatan:

Sumber: BPS, Pendataan Potensi Desa (Podes) 2020

**Tabel 4.1.5 Banyaknya Sekolah Menengah Atas (SMA) Menurut Desa/ Kelurahan di Kecamatan Denpasar Selatan, 2020**

| <b>Desa/Kelurahan</b>   | <b>Negeri</b> | <b>Swasta</b> | <b>Jumlah</b> |
|-------------------------|---------------|---------------|---------------|
| (1)                     | (2)           | (3)           | (4)           |
| 001. Pemogan            | -             | 1             | 1             |
| 002. Pedungan           | -             | 1             | 1             |
| 003. Sesean             | -             | 1             | 1             |
| 004. Serangan           | -             | -             | -             |
| 005. Sidakarya          | 1             | -             | 1             |
| 006. Panjer             | 1             | 2             | 3             |
| 007. Renon              | -             | 1             | 1             |
| 008. Sanur Kauh         | -             | -             | -             |
| 009. Sanur              | -             | -             | -             |
| 010. Sanur Kaja         | 1             | 1             | 2             |
| <b>Denpasar Selatan</b> | <b>3</b>      | <b>7</b>      | <b>10</b>     |

Catatan:

Sumber: BPS, Pendataan Potensi Desa (Podes) 2020



**Tabel 4.1.6 Banyaknya Madrasah Aliyah (MA) Menurut Desa/  
Kelurahan di Kecamatan Denpasar Selatan, 2020**

| Desa/Kelurahan          | Negeri   | Swasta   | Jumlah   |
|-------------------------|----------|----------|----------|
| (1)                     | (2)      | (3)      | (4)      |
| 001. Pemogan            | -        | 2        | 2        |
| 002. Pedungan           | -        | -        | -        |
| 003. Sesetan            | -        | -        | -        |
| 004. Serangan           | -        | -        | -        |
| 005. Sidakarya          | -        | -        | -        |
| 006. Panjer             | -        | -        | -        |
| 007. Renon              | -        | -        | -        |
| 008. Sanur Kauh         | -        | -        | -        |
| 009. Sanur              | -        | -        | -        |
| 010. Sanur Kaja         | -        | -        | -        |
| <b>Denpasar Selatan</b> | <b>-</b> | <b>2</b> | <b>2</b> |

Catatan:

Sumber: BPS, Pendataan Potensi Desa (Podes) 2020

**Tabel 4.1.7 Banyaknya Sekolah Menengah Kejuruan (SMK) Menurut Desa/Kelurahan di Kecamatan Denpasar Selatan, 2020**

| Desa/Kelurahan          | Negeri   | Swasta   | Jumlah   |
|-------------------------|----------|----------|----------|
| (1)                     | (2)      | (3)      | (4)      |
| 001. Pemogan            | -        | 1        | 1        |
| 002. Pedungan           | -        | -        | -        |
| 003. Seseetan           | -        | 2        | 2        |
| 004. Serangan           | -        | -        | -        |
| 005. Sidakarya          | 1        | -        | 1        |
| 006. Panjer             | -        | 3        | 3        |
| 007. Renon              | -        | 1        | 1        |
| 008. Sanur Kauh         | 1        | -        | 1        |
| 009. Sanur              | -        | -        | -        |
| 010. Sanur Kaja         | -        | -        | -        |
| <b>Denpasar Selatan</b> | <b>2</b> | <b>7</b> | <b>9</b> |

Catatan:

Sumber: BPS, Pendataan Potensi Desa (Podes) 2020

**Tabel 4.1.8 Banyaknya Akademi/Perguruan Tinggi Menurut Desa/Kelurahan di Kecamatan Denpasar Selatan, 2020**

| Desa/Kelurahan          | Negeri   | Swasta    | Jumlah    |
|-------------------------|----------|-----------|-----------|
| (1)                     | (2)      | (3)       | (4)       |
| 001. Pemogan            | -        | -         | -         |
| 002. Pedungan           | 1        | -         | 1         |
| 003. Sesetan            | 2        | 3         | 5         |
| 004. Serangan           | -        | -         | -         |
| 005. Sidakarya          | 1        | 2         | 3         |
| 006. Panjer             | 1        | 8         | 9         |
| 007. Renon              | -        | 6         | 6         |
| 008. Sanur Kauh         | -        | -         | -         |
| 009. Sanur              | -        | -         | -         |
| 010. Sanur Kaja         | -        | -         | -         |
| <b>Denpasar Selatan</b> | <b>5</b> | <b>19</b> | <b>24</b> |

Catatan:

Sumber: BPS, Pendataan Potensi Desa (Podes) 2020

**Tabel 4.1.9 Kemudahan Untuk Mencapai Sarana Pendidikan Terdekat Bagi Desa/Kelurahan yang Tidak ada Sarana Pendidikan Menurut Desa/Kelurahan dan Jenjang Pendidikan di Kecamatan Denpasar Selatan, 2020**

| Desa/Kelurahan  | SD  | MI           | SMP          | MTs          |
|-----------------|-----|--------------|--------------|--------------|
| (1)             | (2) | (3)          | (4)          | (5)          |
| 001. Pemogan    | -   | -            | -            | -            |
| 002. Pedungan   | -   | Sangat Mudah | -            | Sangat Mudah |
| 003. Sesetan    | -   | Sangat Mudah | -            | Sangat Mudah |
| 004. Serangan   | -   | Sangat Mudah | -            | Sangat Mudah |
| 005. Sidakarya  | -   | Sangat Mudah | -            | Sangat Mudah |
| 006. Panjer     | -   | -            | -            | -            |
| 007. Renon      | -   | Sangat Mudah | -            | Sangat Mudah |
| 008. Sanur Kauh | -   | Sangat Mudah | Sangat Mudah | Sangat Mudah |
| 009. Sanur      | -   | Sangat Mudah | -            | Sangat Mudah |
| 010. Sanur Kaja | -   | Sangat Mudah | -            | Sangat Mudah |

Lanjutan Tabel 4.1.9

| Desa/Kelurahan  | SMA          | MA           | SMK          | Akademi/<br>Perguruan Tinggi |
|-----------------|--------------|--------------|--------------|------------------------------|
| (1)             | (6)          | (7)          | (8)          | (9)                          |
| 001. Pemogan    | -            | -            | -            | Sangat Mudah                 |
| 002. Pedungan   | -            | Sangat Mudah | Sangat Mudah | -                            |
| 003. Sesetan    | -            | Sangat Mudah | -            | -                            |
| 004. Serangan   | Sangat Mudah | Sangat Mudah | Sangat Mudah | Sangat Mudah                 |
| 005. Sidakarya  | -            | Sangat Mudah | -            | -                            |
| 006. Panjer     | -            | Sangat Mudah | -            | -                            |
| 007. Renon      | -            | Sangat Mudah | -            | -                            |
| 008. Sanur Kauh | Sangat Mudah | Sangat Mudah | -            | Sangat Mudah                 |
| 009. Sanur      | Sangat Mudah | Sangat Mudah | Sangat Mudah | Sangat Mudah                 |
| 010. Sanur Kaja | -            | Sangat Mudah | Sangat Mudah | Sangat Mudah                 |

Catatan:

Sumber: BPS, Pendataan Potensi Desa (Podes) 2019

**Banyaknya Sarana Kesehatan Menurut  
Tabel 4.2.1 Desa/Kelurahan dan Jenis Sarana Kesehatan  
di Kecamatan Denpasar Selatan, 2020**

| Desa/Kelurahan          | Rumah Sakit | Rumah Sakit<br>Bersalin | Poliklinik/Balai<br>Pengobatan |
|-------------------------|-------------|-------------------------|--------------------------------|
| (1)                     | (2)         | (3)                     | (4)                            |
| 001. Pemogan            | -           | -                       | 2                              |
| 002. Pedungan           | -           | -                       | 2                              |
| 003. Sesetan            | -           | -                       | 2                              |
| 004. Serangan           | -           | -                       | -                              |
| 005. Sidakarya          | -           | -                       | 1                              |
| 006. Panjer             | -           | -                       | 3                              |
| 007. Renon              | -           | -                       | 1                              |
| 008. Sanur Kauh         | 1           | -                       | -                              |
| 009. Sanur              | -           | -                       | 2                              |
| 010. Sanur Kaja         | -           | -                       | 1                              |
| <b>Denpasar Selatan</b> | <b>1</b>    | <b>-</b>                | <b>14</b>                      |

Lanjutan Tabel 4.2.1

| Desa/Kelurahan          | Puskesmas  |                  | Apotek    |
|-------------------------|------------|------------------|-----------|
|                         | Rawat Inap | Tanpa Rawat Inap |           |
| (1)                     | (5)        | (6)              | (7)       |
| 001. Pemogan            | -          | 1                | 11        |
| 002. Pedungan           | 1          | -                | 8         |
| 003. Sesetan            | -          | 1                | 11        |
| 004. Serangan           | -          | -                | -         |
| 005. Sidakarya          | -          | -                | 10        |
| 006. Panjer             | -          | -                | 7         |
| 007. Renon              | -          | -                | 6         |
| 008. Sanur Kauh         | -          | -                | 1         |
| 009. Sanur              | -          | 1                | 9         |
| 010. Sanur Kaja         | -          | -                | 2         |
| <b>Denpasar Selatan</b> | <b>1</b>   | <b>3</b>         | <b>65</b> |

Catatan:

Sumber: BPS, Pendataan Potensi Desa (Podes) 2020

**Tabel 4.2.2 Kemudahan Mencapai Sarana Kesehatan Terdekat Bagi Desa/Kelurahan yang Tidak ada Sarana Kesehatan Menurut Desa/Kelurahan dan Jenis Sarana Kesehatan di Kecamatan Denpasar Selatan, 2020**

| Desa/Kelurahan  | Rumah Sakit  | Rumah Sakit Bersalin | Poliklinik/Balai Pengobatan |
|-----------------|--------------|----------------------|-----------------------------|
| (1)             | (2)          | (3)                  | (4)                         |
| 001. Pemogan    | Sangat Mudah | Sangat Mudah         | -                           |
| 002. Pedungan   | Sangat Mudah | Sangat Mudah         | -                           |
| 003. Sesetan    | Sangat Mudah | Sangat Mudah         | -                           |
| 004. Serangan   | Sangat Mudah | Sangat Mudah         | Sangat Mudah                |
| 005. Sidakarya  | Sangat Mudah | Sangat Mudah         | -                           |
| 006. Panjer     | Sangat Mudah | Sangat Mudah         | -                           |
| 007. Renon      | Sangat Mudah | Sangat Mudah         | -                           |
| 008. Sanur Kauh | -            | Sangat Mudah         | Sangat Mudah                |
| 009. Sanur      | Sangat Mudah | Sangat Mudah         | -                           |
| 010. Sanur Kaja | Sangat Mudah | Sangat Mudah         | -                           |



Lanjutan Tabel 4.2.2

| Desa/Kelurahan  | Puskesmas    |                  | Apotek       |
|-----------------|--------------|------------------|--------------|
|                 | Rawat Inap   | Tanpa Rawat Inap |              |
| (1)             | (5)          | (6)              | (7)          |
| 001. Pemogan    | Sangat Mudah | -                | -            |
| 002. Pedungan   | -            | Sangat Mudah     | -            |
| 003. Seseetan   | Sangat Mudah | -                | -            |
| 004. Serangan   | Sangat Mudah | Sangat Mudah     | Sangat Mudah |
| 005. Sidakarya  | Sangat Mudah | Sangat Mudah     | -            |
| 006. Panjer     | Sangat Mudah | Sangat Mudah     | -            |
| 007. Renon      | Sangat Mudah | Sangat Mudah     | -            |
| 008. Sanur Kauh | Sangat Mudah | Sangat Mudah     | -            |
| 009. Sanur      | Sangat Mudah | -                | -            |
| 010. Sanur Kaja | Sangat Mudah | Sangat Mudah     | -            |

Catatan:

Sumber: BPS, Pendataan Potensi Desa (Podes) 2020

**Tabel 4.2.3 Banyaknya Warga Penderita Gizi Buruk Menurut Desa/Kelurahan di Kecamatan Denpasar Selatan, 2019 dan 2020**

| Desa/Kelurahan        | 2019 | 2020 |
|-----------------------|------|------|
| (1)                   | (2)  | (3)  |
| 001. Pemogan          | -    | -    |
| 002. Pedungan         | -    | -    |
| 003. Sesetan          | -    | -    |
| 004. Serangan         | -    | -    |
| 005. Sidakarya        | -    | -    |
| 006. Panjer           | -    | -    |
| 007. Renon            | -    | -    |
| 008. Sanur Kauh       | -    | -    |
| 009. Sanur            | -    | -    |
| 010. Sanur Kaja       | -    | -    |
| <b>Nama Kecamatan</b> | -    | -    |

Catatan:

Sumber: BPS, Pendataan Potensi Desa (Podes) 2018 dan 2020

**Tabel 4.2.4 Banyaknya Desa/Kelurahan Menurut Penggunaan Fasilitas Tempat Buang Air Besar Sebagian Besar Keluarga di Kecamatan Denpasar Selatan, 2018, 2019 dan 2020**

| <b>Fasilitas Tempat Buang Air Besar</b> | <b>2018</b> | <b>2019</b> | <b>2020</b> |
|---|-------------|-------------|-------------|
| (1)                                     | (2)         | (3)         | (4)         |
| <b>Jamban</b>                           |             |             |             |
| Sendiri                                 | 10          | 10          | 10          |
| Bersama                                 | -           | -           | -           |
| Umum                                    | -           | -           | -           |
| <b>Bukan Jamban</b>                     | -           | -           | -           |

Catatan:

Sumber: BPS, Pendataan Potensi Desa (Podes) 2018, 2019, dan 2020

**Banyaknya Desa/Kelurahan yang Memiliki Kelompok Kegiatan Olahraga  
Tabel 4.2.5 Menurut Jenis Olahraga dan Ketersediaan Fasilitas/Lapangan Olahraga di  
Kecamatan Denpasar Selatan, 2020**

| Jenis Olahraga                                 | Kondisi Fasilitas/Lapangan Olahraga |              |             | Tidak Ada                   |
|--|-------------------------------------|--------------|-------------|-----------------------------|
|  | Baik                                | Rusak Sedang | Rusak Parah | Fasilitas/Lapangan Olahraga |
| (1)  | (2)                                 | (3)          | (4)         | (5)                         |
| Sepak bola                                     | 7                                   | -            | -           | 3                           |
| Bola voli                                      | 8                                   | -            | -           | 2                           |
| Bulu tangkis                                   | 6                                   | -            | -           | 4                           |
| Bola basket                                    | 5                                   | -            | -           | 5                           |
| Tenis lapangan                                 | 2                                   | -            | -           | 8                           |
| Tenis meja                                     | 7                                   | 2            | 1           | -                           |
| Futsal   | 6                                   | -            | -           | 4                           |
| Renang   | 1                                   | -            | -           | 9                           |
| Bela diri (pencak silat, karate, dll)          | 7                                   | -            | -           | 3                           |
| Bilyard  | 5                                   | -            | -           | 5                           |
| Pusat kebugaran (senam, fitness, aerobik, dll) | 10                                  | -            | -           | -                           |
| Lainnya  | 1                                   | -            | -           | 9                           |

Catatan:

Sumber: BPS, Pendataan Potensi Desa (Podes) 2020

**TABEL 4.3.1 : BANYAKNYA TEMPAT IBADAH DIRINCI MENURUT JENISNYA 2020**

| Desa/Kelurahan               | Masjid   | Langgar   | Gereja    | Pura       | Vihara   |
|------------------------------|----------|-----------|-----------|------------|----------|
| (1)                          | (2)      | (3)       | (4)       | (5)        | (6)      |
| 001. Pemogan                 | 3        | 5         | 2         | 31         | 2        |
| 002. Pedungan                | 1        | 2         | 1         | 45         | 1        |
| 003. Sesetan                 | 2        | 1         | 1         | 9          | 2        |
| 004. Serangan                | 1        | -         | -         | 13         | 1        |
| 005. Sidakarya               | -        | 4         | 2         | 22         | -        |
| 006. Panjer                  | 1        | 1         | 2         | 14         | -        |
| 007. Renon                   | -        | 1         | 1         | 16         | -        |
| 008. Sanur Kauh              | -        | 2         | 1         | 9          | -        |
| 009. Sanur                   | -        | 1         | -         | 13         | -        |
| 010. Sanur Kaja              | 1        | 1         | 1         | 9          | -        |
| <b>Denpasar Selatan 2020</b> | <b>9</b> | <b>18</b> | <b>11</b> | <b>181</b> | <b>6</b> |
| 2019                         | 9        | 12        | 6         | 284        | 6        |
| 2018                         | 10       | 14        | 7         | 284        | 6        |
| 2017                         | 10       | 14        | 7         | 284        | 6        |
| 2016                         | 10       | 14        | 7         | 284        | 6        |

Sumber : Desa/Kelurahan

**Banyaknya Kejadian Bencana Alam Menurut  
Tabel 4.3.2 Desa/Kelurahan dan Jenis Bencana Alam di Kecamatan  
Denpasar Selatan, 2020**

| Desa/Kelurahan          | Gempa Bumi | Tsunami | Gunung<br>Meletus | Tanah<br>Longsor |
|-------------------------|------------|---------|-------------------|------------------|
| (1)                     | (2)        | (3)     | (4)               | (5)              |
| 001. Pemogan            | 2          | -       | -                 | -                |
| 002. Pedungan           | -          | -       | -                 | -                |
| 003. Sesetan            | -          | -       | -                 | -                |
| 004. Serangan           | -          | -       | -                 | -                |
| 005. Sidakarya          | -          | -       | -                 | -                |
| 006. Panjer             | -          | -       | -                 | -                |
| 007. Renon              | -          | -       | -                 | -                |
| 008. Sanur Kauh         | -          | -       | -                 | -                |
| 009. Sanur              | -          | -       | -                 | -                |
| 010. Sanur Kaja         | -          | -       | -                 | -                |
| <b>Denpasar Selatan</b> | <b>2</b>   | -       | -                 | -                |

Lanjutan Tabel 4.3.2

| <b>Desa/Kelurahan</b>   | <b>Banjir</b> | <b>Banjir Bandang</b> | <b>Kekeringan</b> |
|-------------------------|---------------|-----------------------|-------------------|
| (1)                     | (6)           | (7)                   | (8)               |
| 001. Pemogan            | -             | -                     | -                 |
| 002. Pedungan           | -             | -                     | -                 |
| 003. Sesetan            | -             | -                     | -                 |
| 004. Serangan           | -             | -                     | -                 |
| 005. Sidakarya          | -             | -                     | -                 |
| 006. Panjer             | -             | -                     | -                 |
| 007. Renon              | -             | -                     | -                 |
| 008. Sanur Kauh         | -             | -                     | -                 |
| 009. Sanur              | -             | -                     | -                 |
| 010. Sanur Kaja         | -             | -                     | -                 |
| <b>Denpasar Selatan</b> | -             | -                     | -                 |

Lanjutan Tabel 4.3.2

| <b>Desa/Kelurahan</b>   | <b>Kebakaran<br/>Hutan<br/>dan Lahan</b> | <b>Angin<br/>Puyuh/<br/>Puting<br/>Beliung/<br/>Topan</b> | <b>Gelombang<br/>Pasang<br/>Laut</b> |
|-------------------------|--|---|--------------------------------------|
| (1)                     | (9)                                      | (10)  | (11)                                 |
| 001. Pemogan            | -  | -   | -                                    |
| 002. Pedungan           | -  | -   | -                                    |
| 003. Sesetan            | -  | -   | -                                    |
| 004. Serangan           | -  | -   | -                                    |
| 005. Sidakarya          | -  | -   | -                                    |
| 006. Panjer             | -  | -   | -                                    |
| 007. Renon              | -  | -   | -                                    |
| 008. Sanur Kauh         | -  | -   | -                                    |
| 009. Sanur              | -  | -   | -                                    |
| 010. Sanur Kaja         | -  | -   | -                                    |
| <b>Denpasar Selatan</b> | -  | -   | -                                    |

Catatan:

Sumber: BPS, Pendataan Potensi Desa (Podes) 2020



**Banyaknya Korban Jiwa Akibat Bencana Alam Menurut  
Tabel 4.3.3 Desa/Kelurahan dan Jenis Bencana Alam di Kecamatan  
Denpasar Selatan, 2020**

| Desa/Kelurahan          | Gempa Bumi | Tsunami | Gunung Meletus | Tanah Longsor |
|-------------------------|------------|---------|----------------|---------------|
| (1)                     | (2)        | (3)     | (4)            | (5)           |
| 001. Pemogan            | -          | -       | -              | -             |
| 002. Pedungan           | -          | -       | -              | -             |
| 003. Sasetan            | -          | -       | -              | -             |
| 004. Serangan           | -          | -       | -              | -             |
| 005. Sidakarya          | -          | -       | -              | -             |
| 006. Panjer             | -          | -       | -              | -             |
| 007. Renon              | -          | -       | -              | -             |
| 008. Sanur Kauh         | -          | -       | -              | -             |
| 009. Sanur              | -          | -       | -              | -             |
| 010. Sanur Kaja         | -          | -       | -              | -             |
| <b>Denpasar Selatan</b> | -          | -       | -              | -             |

Lanjutan Tabel 4.3.3

| Desa/Kelurahan          | Banjir | Banjir Bandang | Kekeringan |
|-------------------------|--------|----------------|------------|
| (1)                     | (6)    | (7)            | (8)        |
| 001. Pemogan            | -      | -              | -          |
| 002. Pedungan           | -      | -              | -          |
| 003. Sesetan            | -      | -              | -          |
| 004. Serangan           | -      | -              | -          |
| 005. Sidakarya          | -      | -              | -          |
| 006. Panjer             | -      | -              | -          |
| 007. Renon              | -      | -              | -          |
| 008. Sanur Kauh         | -      | -              | -          |
| 009. Sanur              | -      | -              | -          |
| 010. Sanur Kaja         | -      | -              | -          |
| <b>Denpasar Selatan</b> | -      | -              | -          |

Lanjutan Tabel 4.3.3

| <b>Desa/Kelurahan</b>   | <b>Kebakaran<br/>Hutan<br/>dan Lahan</b> | <b>Angin<br/>Puyuh/<br/>Puting<br/>Beliung/<br/>Topan</b> | <b>Gelombang<br/>Pasang<br/>Laut</b> |
|-------------------------|--|---|--------------------------------------|
| (1)                     | (9)                                      | (10)  | (11)                                 |
| 001. Pemogan            | -  | -   | -                                    |
| 002. Pedungan           | -  | -   | -                                    |
| 003. Sesetan            | -  | -   | -                                    |
| 004. Serangan           | -  | -   | -                                    |
| 005. Sidakarya          | -  | -   | -                                    |
| 006. Panjer             | -  | -   | -                                    |
| 007. Renon              | -  | -   | -                                    |
| 008. Sanur Kauh         | -  | -   | -                                    |
| 009. Sanur              | -  | -   | -                                    |
| 010. Sanur Kaja         | -  | -   | -                                    |
| <b>Denpasar Selatan</b> | -  | -   | -                                    |

Catatan:

Sumber: BPS, Pendataan Potensi Desa (Podes) 2020

**Tabel 4.3.4 Keberadaan Fasilitas/Upaya Antisipasi/Mitigasi Bencana Alam Menurut Desa/Kelurahan di Kecamatan Denpasar Selatan, 2020**

| Desa/Kelurahan  | Sistem Peringatan Dini Bencana Alam | Sistem Peringatan Dini Khusus Tsunami | Perlengkapan Keselamatan |
|-----------------|-------------------------------------|---------------------------------------|--------------------------|
| (1)             | (2)                                 | (3)                                   | (4)                      |
| 001. Pemogan    | Ada                                 | Tdk Ada                               | Ada                      |
| 002. Pedungan   | Ada                                 | Tdk Ada                               | Tdk Ada                  |
| 003. Sesetan    | Ada                                 | Tdk Ada                               | Tdk Ada                  |
| 004. Serangan   | Ada                                 | Ada                                   | Tdk Ada                  |
| 005. Sidakarya  | Ada                                 | Tdk Ada                               | Ada                      |
| 006. Panjer     | Ada                                 | Bkn Potensi Tsunami                   | Ada                      |
| 007. Renon      | Ada                                 | Bkn Potensi Tsunami                   | Tdk Ada                  |
| 008. Sanur Kauh | Ada                                 | Ada                                   | Ada                      |
| 009. Sanur      | Ada                                 | Ada                                   | Tdk Ada                  |
| 010. Sanur Kaja | Ada                                 | Ada                                   | Ada                      |

Lanjutan Tabel 4.3.4

| Desa/Kelurahan  | Rambu-rambu dan Jalur Evakuasi Bencana | Pembuatan, Perawatan, atau Normalisasi: Sungai, Kanal, Tanggul, Parit, Drainase, Waduk, Pantai, dll |
|-----------------|--|---|
| (1)             | (5)                                    | (6)   |
| 001. Pemogan    | Tdk Ada                                | Ada   |
| 002. Pedungan   | Tdk Ada                                | Tdk Ada   |
| 003. Seseitan   | Tdk Ada                                | Ada   |
| 004. Serangan   | Ada                                    | Ada   |
| 005. Sidakarya  | Tdk Ada                                | Ada   |
| 006. Panjer     | Tdk Ada                                | Ada   |
| 007. Renon      | Tdk Ada                                | Ada   |
| 008. Sanur Kauh | Ada                                    | Ada   |
| 009. Sanur      | Ada                                    | Tdk Ada   |
| 010. Sanur Kaja | Ada                                    | Tdk Ada   |

Catatan:

Sumber: BPS, Pendataan Potensi Desa (Podes) 2020

**Tabel 4.4.1 Kondisi Tindak Kejahatan di Kecamatan Denpasar Selatan, 2020**

| Desa/Kelurahan  | Jenis Kejahatan |                        |                   |           |
|-----------------|-----------------|------------------------|-------------------|-----------|
|                 | Perkosaan       | Penyalahgunaan Narkoba | Perdagangan Orang | Korupsi   |
| (1)             | (2)             | (3)                    | (4)               | (5)       |
| 001. Pemogan    | Tidak Ada       | Tidak Ada              | Tidak Ada         | Tidak Ada |
| 002. Pedungan   | Tidak Ada       | Ada, Menurun           | Tidak Ada         | Tidak Ada |
| 003. Sesetan    | Tidak Ada       | Tidak Ada              | Tidak Ada         | Tidak Ada |
| 004. Serangan   | Tidak Ada       | Tidak Ada              | Tidak Ada         | Tidak Ada |
| 005. Sidakarya  | Tidak Ada       | Tidak Ada              | Tidak Ada         | Tidak Ada |
| 006. Panjer     | Tidak Ada       | Ada, Menurun           | Tidak Ada         | Tidak Ada |
| 007. Renon      | Tidak Ada       | Tidak Ada              | Tidak Ada         | Tidak Ada |
| 008. Sanur Kauh | Tidak Ada       | Ada, Menurun           | Tidak Ada         | Tidak Ada |
| 009. Sanur      | Tidak Ada       | Tidak Ada              | Tidak Ada         | Tidak Ada |
| 010. Sanur Kaja | Tidak Ada       | Tidak Ada              | Tidak Ada         | Tidak Ada |

Catatan:

Sumber: BPS, Pendataan Potensi Desa (Podes) 2020

**BAB  
V**

**Pertanian**

<https://denpasar.kota.go.id>

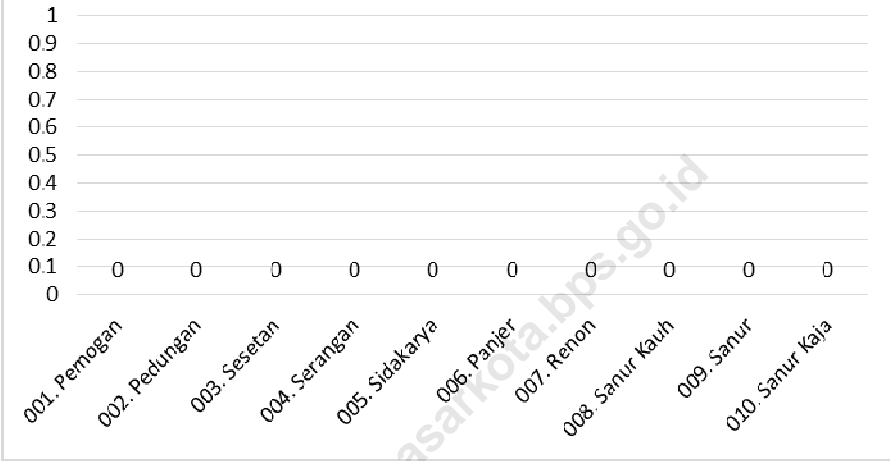
**PERTANIAN**

Di Denpasar Selatan dari tahun 2018, 2019 sampai 2020 belum ada pembuatan Embung. (tabel 5.1)

<https://denpasarkota.bps.go.id>



**Gambar 5**  
**Banyaknya Embung Desa 2020**



**Tabel 5.1 Banyaknya Embung Desa Menurut Desa/Kelurahan di Kecamatan Denpasar Selatan, 2018, 2019 dan 2020**

| Desa/Kelurahan          | 2018 | 2019 | 2020 |
|-------------------------|------|------|------|
| (1)                     | (2)  | (3)  | (4)  |
| 001. Pemogan            | -    | -    | -    |
| 002. Pedungan           | -    | -    | -    |
| 003. Sesetan            | -    | -    | -    |
| 004. Serangan           | -    | -    | -    |
| 005. Sidakarya          | -    | -    | -    |
| 006. Panjer             | -    | ;-   | ;-   |
| 007. Renon              | -    | -    | -    |
| 008. Sanur Kauh         | -    | -    | -    |
| 009. Sanur              | -    | -    | -    |
| 010. Sanur Kaja         | -    | -    | -    |
| <b>Denpasar Selatan</b> | -    | -    | -    |

Catatan:

Sumber: BPS, Pendataan Potensi Desa (Podes) 2018, 2019 dan 2020

**BAB  
VI**

**Perindustrian**

<https://denpasar.kota.go.id>

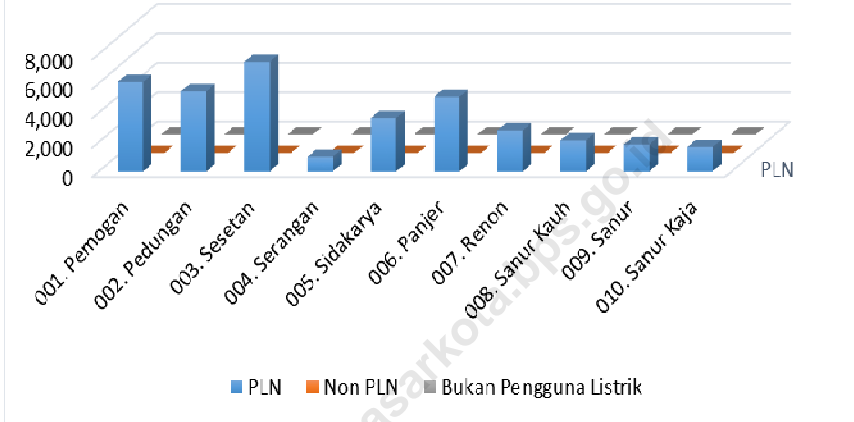
## PERINDUSTRIAN DAN ENERGI

Listrik merupakan kebutuhan yang sangat penting bagi masyarakat untuk berbagai keperluan terutama sebagai alat penerangan.

Seluruh keluarga atau sebanyak 37.155 Keluarga yang tinggal di wilayah Kecamatan Denpasar Selatan sudah menggunakan listrik yang dikelola

<https://denpasarkota.bps.go.id>

**Gambar 6**  
**Banyaknya Keluarga Pengguna Listrik 2020**



**Tabel 6.1 Banyaknya Keluarga Menurut Desa/Kelurahan dan Jenis Pengguna Listrik di Kecamatan Denpasar Selatan, 2020**

| Desa/Kelurahan          | Pengguna Listrik |          |               | Bukan Pengguna Listrik |
|-------------------------|------------------|----------|---------------|------------------------|
|                         | PLN              | Non PLN  | Jumlah        |                        |
| (1)                     | (2)              | (3)      | (4)           | (5)                    |
| 001. Pemogan            | 6,091            | -        | 6,091         | -                      |
| 002. Pedungan           | 5,462            | -        | 5,462         | -                      |
| 003. Seseetan           | 7,462            | -        | 7,462         | -                      |
| 004. Serangan           | 999              | -        | 999           | -                      |
| 005. Sidakarya          | 3,631            | -        | 3,631         | -                      |
| 006. Panjer             | 5,085            | -        | 5,085         | -                      |
| 007. Renon              | 2,800            | -        | 2,800         | -                      |
| 008. Sanur Kauh         | 2,125            | -        | 2,125         | -                      |
| 009. Sanur              | 1,842            | -        | 1,842         | -                      |
| 010. Sanur Kaja         | 1,658            | -        | 1,658         | -                      |
| <b>Denpasar Selatan</b> | <b>37,155</b>    | <b>-</b> | <b>37,155</b> | <b>-</b>               |

Catatan:

Sumber: BPS, Pendataan Potensi Desa (Podes) 2020

**Tabel 6.2 Banyaknya Desa/Kelurahan Menurut Keberadaan Penerangan Jalan Utama Desa/Kelurahan di Kecamatan Denpasar Selatan, 2018, 2019, dan 2020**

| Penerangan Jalan Utama | 2018 | 2019 | 2020 |
|------------------------|------|------|------|
| (1)                    | (2)  | (3)  | (4)  |

**Sumber Penerangan Jalan Utama**

|                        |    |    |    |
|------------------------|----|----|----|
| Listrik Pemerintah     | 10 | 10 | 10 |
| Listrik Non Pemerintah | -  | -  | -  |
| Non Listrik            | -  | -  | -  |

Catatan:

Sumber: BPS, Pendataan Potensi Desa (Podes) 2018, 2019 dan 2020

**Tabel 6.3 Banyaknya Desa/Kelurahan Menurut Jenis Bahan Bakar untuk Memasak yang Digunakan Oleh Sebagian Besar Keluarga di Kecamatan Denpasar Selatan, 2018, 2019 dan 2020**

| Jenis Bahan Bakar   | 2018 | 2019 | 2020 |
|---------------------|------|------|------|
| (1)                 | (2)  | (3)  | (4)  |
| Gas Kota            | -    | ;-   | -    |
| LPG 3 Kg            | 10   | 10   | 9    |
| LPG lebih dari 3 Kg | -    | -    | 1    |
| Minyak Tanah        | -    | -    | -    |
| Kayu Bakar          | -    | -    | -    |
| Lainnya             | -    | -    | -    |

Catatan: <sup>1</sup>Termasuk LPG lebih dari 3 Kg

Sumber: BPS, Pendataan Potensi Desa (Podes) 2018, 2019 dan 2020



**Tabel 6.4** Banyaknya Desa/Kelurahan Menurut Sumber Air Minum Sebagian Besar Keluarga di Kecamatan Denpasar Selatan, 2018, 2019 dan 2020

| Sumber Air Minum                                   | 2018 | 2019 | 2020 |
|--|------|------|------|
| (1)  | (2)  | (3)  | (4)  |
| Air Kemasan Bermerk                                | 9    | 9    | 9    |
| Air Isi Ulang                                      | -    | -    | -    |
| Ledeng Dengan Meteran                              | 1    | 1    | 1    |
| Ledeng Tanpa Meteran                               | -    | -    | -    |
| Sumur Bor atau Pompa                               | -    | -    | -    |
| Sumur  | -    | -    | -    |
| Mata Air   | -    | -    | -    |
| Sungai/Danau/Kolam/Waduk/Situ/<br>Embung/Bendungan | -    | -    | -    |
| Air Hujan  | -    | -    | -    |
| Lainnya  | .-   | .-   | .-   |

Catatan:

Sumber: BPS, Pendataan Potensi Desa (Podes) 2018, 2019 dan 2020

**BAB  
VII**

**Perdagangan**

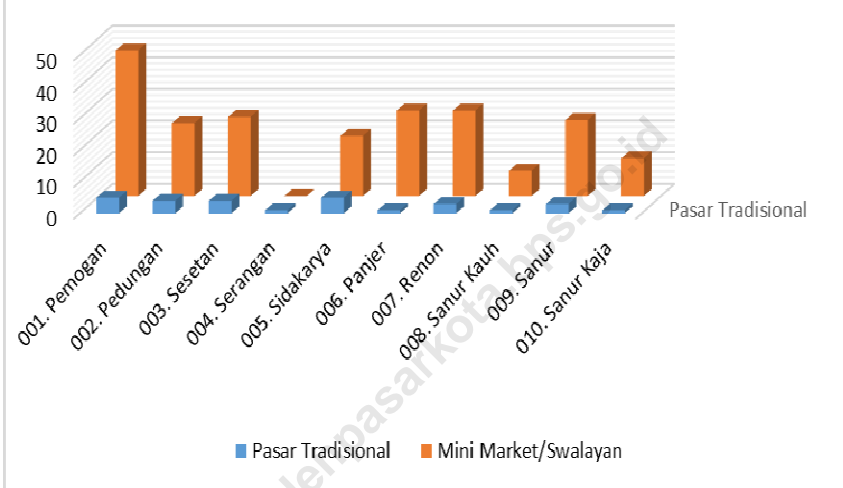
<https://denpasar.kota.go.id>

## PERDAGANGAN

Pasar merupakan sarana yang sangat penting dalam peningkatan perekonomian masyarakat. Pada tahun 2020 jumlah pasar di Kecamatan Denpasar Selatan berjumlah 28 unit sebagian besar merupakan Pasar dengan Bangunan Permanen. Selain Pasar Tradisional di Kecamatan Denpasar Selatan juga terdapat 211 unit pasar modern. Disamping itu juga terdapat 39 unit Kelompok Pertokoan yang tersebar di Wilayah Kecamatan Denpasar Selatan. (Tabel 7.1)

<https://denpasarkota.bps.go.id>

**Gambar 7**  
**Jumlah Pasar Tradisional dan Modern 2020**



**Tabel 7.1 Banyaknya Sarana dan Prasarana Ekonomi Menurut Desa/Kelurahan dan Jenisnya di Kecamatan Denpasar Selatan, 2020**

| Desa/Kelurahan          | Kelompok Pertokoan | Pasar dengan Bangunan Permanen | Pasar dengan Bangunan Semi Permanen | Pasar Tanpa Bangunan |
|-------------------------|--------------------|--------------------------------|-------------------------------------|----------------------|
| (1)                     | (2)                | (3)                            | (4)                                 | (5)                  |
| 001. Pemogan            | 15                 | 5                              | -                                   | -                    |
| 002. Pedungan           | 7                  | 4                              | -                                   | -                    |
| 003. Sesetan            | 1                  | 4                              | -                                   | -                    |
| 004. Serangan           | -                  | 1                              | -                                   | -                    |
| 005. Sidakarya          | 1                  | 5                              | -                                   | -                    |
| 006. Panjer             | 1                  | 1                              | -                                   | -                    |
| 007. Renon              | 4                  | 3                              | -                                   | -                    |
| 008. Sanur Kauh         | 3                  | 1                              | -                                   | -                    |
| 009. Sanur              | 2                  | 2                              | 1                                   | -                    |
| 010. Sanur Kaja         | 5                  | 1                              | -                                   | -                    |
| <b>Denpasar Selatan</b> | <b>39</b>          | <b>27</b>                      | <b>1</b>                            | <b>-</b>             |

Lanjutan Tabel 7.1

| Desa/Kelurahan          | Minimarket/<br>Swalayan <sup>1</sup> | Toko/Warung<br>Kelontong | Restoran/<br>Rumah<br>Makan |
|-------------------------|--------------------------------------|--------------------------|-----------------------------|
| (1)                     | (6)                                  | (7)                      | (8)                         |
| 001. Pemogan            | 46                                   | 99                       | 37                          |
| 002. Pedungan           | 23                                   | 99                       | 50                          |
| 003. Sesetan            | 25                                   | 121                      | 39                          |
| 004. Serangan           | -                                    | 99                       | 3                           |
| 005. Sidakarya          | 19                                   | 99                       | 7                           |
| 006. Panjer             | 27                                   | 99                       | 50                          |
| 007. Renon              | 27                                   | 54                       | 8                           |
| 008. Sanur Kauh         | 8                                    | 197                      | 11                          |
| 009. Sanur              | 24                                   | 403                      | 99                          |
| 010. Sanur Kaja         | 12                                   | 118                      | 7                           |
| <b>Denpasar Selatan</b> | <b>211</b>                           | <b>1388</b>              | <b>311</b>                  |

PERDAGANGAN

Lanjutan Tabel 7.1

| Desa/Kelurahan          | Warung/Kedai Makanan | Hotel     | Hostel/Motel/Losmen/Wisma |
|-------------------------|----------------------|-----------|---------------------------|
| (1)                     | (9)                  | (10)      | (11)                      |
| 001. Pemogan            | 340                  | 5         | 12                        |
| 002. Pedungan           | 88                   | 2         | 5                         |
| 003. Ssetan             | 150                  | -         | -                         |
| 004. Serangan           | 48                   | -         | 1                         |
| 005. Sidakarya          | 49                   | 6         | 12                        |
| 006. Panjer             | 92                   | 2         | 5                         |
| 007. Renon              | 170                  | 1         | 15                        |
| 008. Sanur Kauh         | 46                   | 11        | 8                         |
| 009. Sanur              | 163                  | 51        | 99                        |
| 010. Sanur Kaja         | 19                   | 11        | 12                        |
| <b>Denpasar Selatan</b> | <b>1165</b>          | <b>89</b> | <b>169</b>                |

Catatan: <sup>1</sup> yang memiliki luas < 400 m<sup>2</sup>

Sumber: BPS, Pendataan Potensi Desa (Podes) 2020

**BAB**  
**VIII**

**Transportasi,  
Komunikasi,  
dan  
Pariwisata**



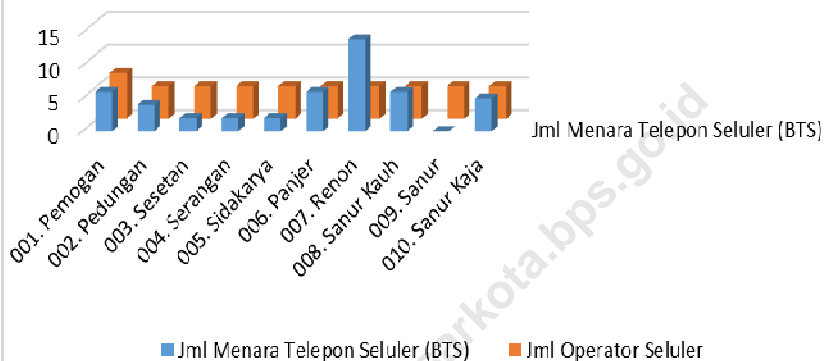
## TRANSPORTASI, KOMUNIKASI DAN PARIWISATA

### Komunikasi

Di era modern seperti sekarang ini alat komunikasi seperti Telepon Selular (HP) sangat diperlukan. Selain alat komunikasi, faktor pendukung nya juga tidak kalah penting , seperti Menara Telepon Selular (BTS) dan juga Operatornya.

Di Wilayah Kecamatan Denpasar Selatan terdapat 47 unit Menara Telepon Seluler (BTS) dan 5 Operator Layanan Komunikasi Telepon Selular. (Tabel 8.1)

**Gambar 8**  
**Jumlah Menara dan Operator Layanan Terlepon Seluler**  
**2020**



<https://denpasarkota.bps.go.id>

**Tabel 8.1 Jumlah Menara dan Operator Layanan Komunikasi Telepon Seluler Serta Kondisi Sinyal Telepon Seluler Menurut Desa/Kelurahan di Kecamatan Denpasar Selatan, 2020**

| Desa/Kelurahan          | Jumlah Menara Telepon Seluler (BTS) | Jumlah Operator Layanan Komunikasi Telepon Seluler Yang Menjangkau di Desa/Kelurahan | Kondisi Sinyal Telepon Seluler di Sebagian Besar Wilayah Desa/Kelurahan |
|-------------------------|-------------------------------------|--|---|
| (1)                     | (2)                                 | (3)  | (4)   |
| 001. Pemogan            | 6                                   | 7  | Sangat Kuat   |
| 002. Pedungan           | 4                                   | 5  | Sangat Kuat   |
| 003. Sesetan            | 2                                   | 5  | Sangat Kuat   |
| 004. Serangan           | 2                                   | 5  | Kuat  |
| 005. Sidakarya          | 2                                   | 5  | Sangat Kuat   |
| 006. Panjer             | 6                                   | 5  | Sangat Kuat   |
| 007. Renon              | 14                                  | 5  | Kuat  |
| 008. Sanur Kauh         | 6                                   | 5  | Sangat Kuat   |
| 009. Sanur              | 0                                   | 5  | Sangat Kuat   |
| 010. Sanur Kaja         | 5                                   | 5  | Sangat Kuat   |
| <b>Denpasar Selatan</b> | <b>47</b>                           | <b>52</b>  |   |

Catatan:

Sumber: BPS, Pendataan Potensi Desa (Podes) 2020

**Tabel 8.2 Sarana Transportasi Antar Desa/Kelurahan Menurut Desa/Kelurahan di Kecamatan Denpasar Selatan, 2020**

| Desa/Kelurahan  | Jenis Transportasi | Keberadaan Angkutan Umum |
|-----------------|--------------------|--------------------------|
| (1)             | (2)                | (3)                      |
| 001. Pemogan    | Darat              | Ada-Trayek Tetap         |
| 002. Pedungan   | Darat              | Ada-Trayek Tetap         |
| 003. Sesetan    | Darat              | Ada-Trayek Tetap         |
| 004. Serangan   | Darat              | Ada-Tanpa Trayek Tetap   |
| 005. Sidakarya  | Darat              | Ada-Tanpa Trayek Tetap   |
| 006. Panjer     | Darat              | Ada-Tanpa Trayek Tetap   |
| 007. Renon      | Darat              | Ada-Tanpa Trayek Tetap   |
| 008. Sanur Kauh | Darat              | Ada-Trayek Tetap         |
| 009. Sanur      | Darat              | Ada-Trayek Tetap         |
| 010. Sanur Kaja | Darat              | Ada-Trayek Tetap         |

Catatan:

Sumber: BPS, Pendataan Potensi Desa (Podes) 2020

**Tabel 8.3** Kondisi Jalan Darat Antar Desa/Kelurahan Menurut Desa/Kelurahan di Kecamatan Denpasar Selatan, 2020

| Desa/Kelurahan  | Jenis Permukaan Jalan | Dapat Dilalui Kendaraan Bermotor Roda 4 atau Lebih |
|-----------------|-----------------------|--|
| (1)             | (2)                   | (3)  |
| 001. Pemogan    | Aspal/Beton           | Sepanjang Tahun                                    |
| 002. Pedungan   | Aspal/Beton           | Sepanjang Tahun                                    |
| 003. Sesetan    | Aspal/Beton           | Sepanjang Tahun                                    |
| 004. Serangan   | Aspal/Beton           | Sepanjang Tahun                                    |
| 005. Sidakarya  | Aspal/Beton           | Sepanjang Tahun                                    |
| 006. Panjer     | Aspal/Beton           | Sepanjang Tahun                                    |
| 007. Renon      | Aspal/Beton           | Sepanjang Tahun                                    |
| 008. Sanur Kauh | Aspal/Beton           | Sepanjang Tahun                                    |
| 009. Sanur      | Aspal/Beton           | Sepanjang Tahun                                    |
| 010. Sanur Kaja | Aspal/Beton           | Sepanjang Tahun                                    |

Catatan:

Sumber: BPS, Pendataan Potensi Desa (Podes) 2020

**Tabel 8.4 Keberadaan Kantor Pos/Pos Pembantu/Rumah Pos dan Perusahaan/Agen Jasa Ekspedisi Swasta Menurut Desa/Kelurahan di Kecamatan Denpasar Selatan, 2020**

| Desa/Kelurahan  | Kantor Pos/Pos Pembantu/Rumah Pos | Perusahaan/Agen Jasa Ekspedisi Swasta |
|-----------------|-----------------------------------|---------------------------------------|
| (1)             | (2)                               | (3)                                   |
| 001. Pemogan    | Beroperasi                        | Beroperasi                            |
| 002. Pedungan   | Tdk Ada                           | Beroperasi                            |
| 003. Sesetan    | Beroperasi                        | Beroperasi                            |
| 004. Serangan   | Tdk Ada                           | Tdk Ada                               |
| 005. Sidakarya  | Beroperasi                        | Beroperasi                            |
| 006. Panjer     | Beroperasi                        | Beroperasi                            |
| 007. Renon      | Beroperasi                        | Beroperasi                            |
| 008. Sanur Kauh | Beroperasi                        | Beroperasi                            |
| 009. Sanur      | Beroperasi                        | Beroperasi                            |
| 010. Sanur Kaja | Beroperasi                        | Beroperasi                            |

Catatan:

Sumber: BPS, Pendataan Potensi Desa (Podes) 2020

# BAB IX

## Keuangan dan Harga

<https://bebasptan.go.id>

## KEUANGAN DAN HARGA

Lembaga Keuangan.

Peran perbankan dalam meningkatkan perekonomian masyarakat sangat diperlukan.

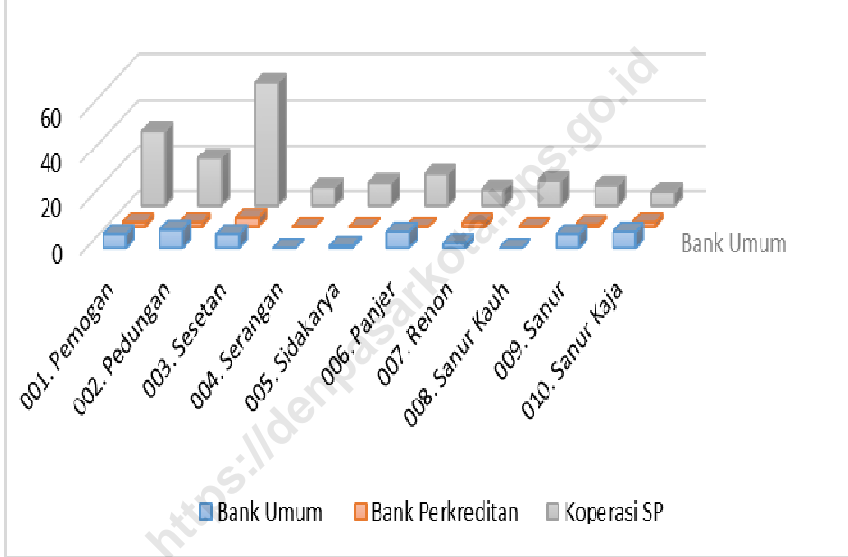
Di Wilayah Kecamatan Denpasar Selatan terdapat 29 unit Bank Umum Pemerintah, 14 unit Bank Umum Swasta dan 13 unit Bank Perkreditan Rakyat.

Selain Perbankan, Koperasi juga merupakan lembaga keuangan yang berkontribusi cukup besar dalam meningkatkan perekonomian Masyarakat.

Di Wilayah Kecamatan Denpasar Selatan terdapat 2 unit Koperasi Unit Desa (KUD) dan 173 unit Koperasi Simpan Pinjam. (Tabel 9.1-9.2)



**Gambar 9**  
**Banyaknya Sarana Lembaga Keuangan 2020**





**Tabel 9.1 Banyaknya Sarana Lembaga Keuangan Yang Beroperasi Menurut Desa/Kelurahan dan Jenisnya di Kecamatan Denpasar Selatan, 2020**

| Desa/Kelurahan          | Bank Umum Pemerintah | Bank Umum Swasta | Bank Perkreditan Rakyat |
|-------------------------|----------------------|------------------|-------------------------|
| (1)                     | (2)                  | (3)              | (4)                     |
| 001. Pemogan            | 5                    | 1                | 2                       |
| 002. Pedungan           | 4                    | 4                | 2                       |
| 003. Sesetan            | 4                    | 2                | 4                       |
| 004. Serangan           | -                    | -                | -                       |
| 005. Sidakarya          | 1                    | -                | -                       |
| 006. Panjer             | 5                    | 2                | -                       |
| 007. Renon              | 2                    | -                | 2                       |
| 008. Sanur Kauh         | -                    | -                | -                       |
| 009. Sanur              | 3                    | 3                | 1                       |
| 010. Sanur Kaja         | 5                    | 2                | 2                       |
| <b>Denpasar Selatan</b> | <b>29</b>            | <b>14</b>        | <b>13</b>               |

Catatan:

Sumber: BPS, Pendataan Potensi Desa (Podes) 2020

Tabel 9.2 Banyaknya Koperasi yang Masih Aktif Menurut Desa/Kelurahan dan Jenis Koperasi di Kecamatan Denpasar Selatan, 2020

| Desa/Kelurahan          | Koperasi Unit desa (KUD) | Koperasi Industri Kecil dan Kerajinan Rakyat (Kopinkra) | Koperasi Simpan Pinjam (Kospin) | Koperasi Lainnya |
|-------------------------|--------------------------|---|---------------------------------|------------------|
| (1)                     | (2)                      | (3)   | (4)                             | (5)              |
| 001. Pemogan            | -                        | -   | 33                              | -                |
| 002. Pedungan           | 1                        | -   | 21                              | -                |
| 003. Sesetan            | -                        | -   | 54                              | -                |
| 004. Serangan           | 1                        | -   | 8                               | -                |
| 005. Sidakarya          | -                        | -   | 10                              | -                |
| 006. Panjer             | -                        | -   | 14                              | -                |
| 007. Renon              | -                        | -   | 7                               | -                |
| 008. Sanur Kauh         | -                        | -   | 11                              | -                |
| 009. Sanur              | -                        | -   | 9                               | -                |
| 010. Sanur Kaja         | -                        | -   | 6                               | -                |
| <b>Denpasar Selatan</b> | <b>2</b>                 | <b>-</b>  | <b>173</b>                      | <b>-</b>         |

Catatan:

Sumber: BPS, Pendataan Potensi Desa (Podes) 2020





Sensus  
Penduduk  
2020

# DATA

## MENCERDASKAN BANGSA



**BADAN PUSAT STATISTIK  
KOTA DENPASAR**

Jl. Mulawarman No. 11 Denpasar (80111)  
Telp. (0361) 418770, Fax. (0361) 434326  
E-mail: [bps5171@bps.go.id](mailto:bps5171@bps.go.id)  
Homepage: <http://denpasarkota.bps.go.id>

ISSN 2477-7471

