

10.0799.3151



LABEL SEMENTARA  
SENSUS BARANG 2014

Ruang	ID	Lokasi	Petugas
B2309	121.0998.0650-1	KEC II	NPU



ISSN 0852 - 0231  
3324. A . 9811

# KECAMATAN GEMUH

# DALAM ANGKA

# 1997

disusun oleh  
**MANTRI STATISTIK  
GEMUH**

BIRO PUSAT STATISTIK

KANTOR STATISTIK **BPS** KABUPATEN KENDAL

315.598

Kec

Ind

**BPS** Biro Pusat Statistik



Kantor Statistik Kabupaten Kendal  
Jln. Raya No. 42 A Telp. (0294) 81461  
KENDAL



No. PUSTAKA : 10.0799.3151  
M F N : 41.570  
MILIK : UPT. PERPUSTAKAAN & DOK. STAT.  
BPS ISSN 0852 - 0231  
3324.A.9811

**KECAMATAN**

**G E M U H** MONITORING

**DALAM ANGKA**

**1997**

disusun oleh  
**MANTRI STATISTIK**  
**G E M U H**

BIRO PUSAT STATISTIK

KANTOR STATISTIK *BPS* KABUPATEN KENDAL

SAMBUTAN CAMAT GEMUH  
KABUPATEN DATI II KENDAL


Buku KECAMATAN GEMUH DALAM ANGKA TAHUN 1997 yang menyajikan informasi data tentang Geografi, Kependudukan, Sosial, Pertanian dan data yang lain adalah suatu upaya yang baik dan tepat dalam membantu akan kebutuhan data dalam berbagai keperluan pembangunan.

Dengan diterbitkannya Buku ini saya menyambut dengan baik dan mengucapkan terima kasih karena buku ini sangat bermanfaat bagi Lembaga Pemerintah maupun Swasta dan Masyarakat dalam berperan aktif dalam pembangunan.

Kepada Kantor/Dinas/Lembaga di Kecamatan Gemuh saya minta kerjasama dan partisipasinya yang lebih baik dengan memberikan data yang lebih lengkap agar penerbitan pada tahun-tahun mendatang akan lebih baik lagi.

Semoga buku ini benar-benar akan dapat dimanfaatkan oleh semua pihak.

Terima kasih.



Mei 1998.

CAMAT GEMUH

SOEKAMTO.

500036917

## KATA PENGANTAR

Buku "KECAMATAN GEMUH DALAM ANGKA TAHUN 1997 ini kami susun dari data Registrasi Penduduk, Monografi dan data lain serta data dari Dinas/ Lembaga di Kecamatan Gemuh. Buku ini kami terbitkan setiap tahun dengan harapan dapat membantu kebutuhan informasi data yang berkesinambungan.

Berhasilnya penerbitan buku ini tidak lepas dari kerja sama dan partisipasi yang baik dari semua pihak. Maka pada kesempatan yang baik ini kami sampaikan terima kasih kepada :

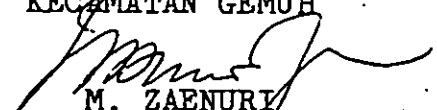
1. Yth Bapak Camat Gemuh Kab. Dati II Kendal.
2. Yth Bapak Kepala Kantor Statistik Kab. Kendal.
3. Yth Kepala Kantor/Dinas/Lembaga di Kecamatan Gemuh yang telah menyumbangkan datanya.

Perlu dimaklumi dalam publikasi ini masih banyak kekurangannya dan belum dapat sepenuhnya memenuhi harapan pengguna data. Oleh karena itu kami tetap mengharap bantuan Dinas/Lembaga untuk memberikan data yang lebih lengkap.

Akhirnya kami berharap semoga buku ini bermanfaat .

Gemuh, 20 M e i 1998.

MANTRI STATISTIK  
KECAMATAN GEMUH

  
M. ZAENURI  
NIP. 340007163

## DAFTAR ISI

Sambutan Camat Gemuh .....	ii
Kata Pengantar .....	iii
Daftar Isi .....	iv
Peta Kabupaten Dati II Kendal .....	x
Peta Kecamatan Gemuh .....	xi

### BAB I : GEOGRAFI:

1:1: Letak Geografis .....	1
2:1: J a r a k .....	1
3:1: Luas Wilayah Kec. Gemuh menurut Peng- gunaan Tanah Tahun 1997 .....	3
3:2: Luas Penggunaan Tanah di Kecamatan Gemuh Tahun 1997 .....	5
3:3: Luas tanah sawah menurut jenis Peng- airan di Kec. Gemuh Th. 1997 .....	6
4:1: Banyaknya Hari Hujan di Kecamatan Ge- muh Tahun 1993-1997 .....	7
4:2: Banyaknya Curah Hujan di Kecamatan Gemuh Tahun 1993-1997 .....	8

### BAB III : PEMERINTAHAN.

2:1: Pembagian Wilayah Administrasi dan Klasifikasinya Tahun 1997 .....	9
2:2: Banyaknya Dusun, RW dan RT di Kecama- tan Gemuh Tahun 1997 .....	11
2:3: Jumlah Perangkat Desa di Kecamatan Gemuh Tahun 1997 .....	13

2.4.4:	Kekuatan/Anggota Hansip di Kecamatan Gemuh Tahun 1997 .....	15 15
2.5.5:	Jumlah Perolehan suara pada Pemilu Tahun 1997 di Kec: Gemuh .....	17
2.6.6:	Realisasi Penataran P4 di Kec: Gemuh Tahun 1989/1990-1997/1998 .....	23
2.7.7:	Kegiatan Sosial PKK Kecamatan Gemuh Tahun 1997 .....	24
<b>BAB III : PENDUDUK.</b>		
3.1.1:	Jumlah Rumah tangga, Penduduk WNI dan WNA di Kec: Gemuh Th: 1981-1997 .....	27
3.2.2:	Jumlah Penduduk WNI Keturunan Cina di Kec: Gemuh Th: 1981-1997 .....	28
3.3.3:	Jumlah Penduduk Kec: Gemuh dirinci per Desa Tahun 1995-1997 .....	29
3.4.4:	Jumlah Penduduk Kec: Gemuh menurut Jenis kelamin dan Sex Ratio Th: 1997:	31
3.5.5:	Jumlah Penduduk Kec: Gemuh menurut De wasa dan Anak-anak Th: 1997 .....	33
3.6.6:	Kepadatan Penduduk Kec: Gemuh dirinci per Desa Tahun 1997 .....	37
3.7.7:	Rata-rata banyaknya anggota Rumah ta- ngga di Kec: Gemuh Tahun 1997 .....	39
3.8.8:	Jumlah Penduduk Kec: Gemuh menurut ke lompok umur tahun 1997 .....	41

3:9:	Jumlah Penduduk Kec. Gemuh menurut Pendidikan tahun 1997 .....	42
3:10:	Jumlah Penduduk Kec. Gemuh menurut Mata pencaharian Th. 1995-1997 .....	43
3:11:	Banyaknya Rumah Penduduk di Kec. Gemuh Tahun 1996-1997 .....	44
3:12:	Jumlah Kelahiran di Kec. Gemuh menurut jenis kelamin Tahun 1997 .....	45
3:13:	Jumlah Kematian di Kec. Gemuh menurut jenis kelamin Tahun 1997 .....	47
3:14:	Jumlah Penduduk yang Datang dan Pindah di Kecamatan Gemuh Tahun 1997 .....	49
3:15:	Jumlah Penduduk yang Transmigrasi menurut Daerah Trans. Th. 1997 .....	51
3:16:	Jumlah Penduduk yang Transmigrasi menurut Jenis Trans. Th. 1997 .....	52

#### BAB IV : SOSIAL.

4:1:1:	Banyaknya Sekolah, Murid dan Guru TK di Kecamatan Gemuh Tahun 1997 .....	53
4:1:2:	Banyaknya Sekolah, Murid dan Guru SD di Kec. Gemuh Tahun 1997 .....	55
4:1:3:	Rata-rata murid SD per kelas di Kecamatan Gemuh Tahun 1997 .....	57
4:1:4:	Banyaknya Lulusan SD di Kec. Gemuh tahun 1993-1996 .....	59

4.1.5: Banyaknya Sekolah, Murid dan Guru MI di Kec. Gemuh Tahun 1997 .....	61
4.1.6: Rata-rata Murid MI per kelas di Kecamatan Gemuh Tahun 1997 .....	62
4.1.7: Banyaknya Lulusan MI di Kec. Gemuh Tahun 1994-1997 .....	63
4.1.8: Jumlah Kelas, Murid dan Guru SMTP dan SMTA di Kec. Gemuh Tahun 1997 .....	64
4.1.9: Rata-rata Murid SMTP dan SMTA per Kelas di Kec. Gemuh Tahun 1997 .....	65
4.1.10: Jumlah Lulusan SMTP dan SMTA di Kec. Gemuh Tahun 1995-1997 .....	66
4.1.11: Daya tampung lulusan SD/MI dan SMTP untuk masuk SMTP dan SMTA di Kec. Gemuh Tahun 1991-1997 .....	67
4.2.1: Banyaknya Sarana dan tenaga Kesehatan di Kec. Gemuh Tahun 1995-1997 .....	68
4.3.1: Banyaknya Akseptor Keluarga Berencana di Kec. Gemuh Tahun 1997 .....	69
4.3.2: Prosentase peserta KB terhadap PUS di Kec. Gemuh Tahun 1997 .....	73
4.4.1: Banyaknya Tempat Ibadah di Kec. Gemuh Tahun 1997 .....	75
4.4.2: Banyaknya Penganut Agama di Kec. Gemuh Tahun 1997 .....	77



4:4:3: Banyaknya kejadian NTCR di Kec: Gemuh dirinci per Desa Tahun 1997 .....	79
4:4:4: Banyaknya kejadian NTCR di Kec: Gemuh Tahun 1986/1987-1997/1998 .....	81
4:5:1: Banyaknya Karang Taruna, PSM dan Ma- salah Sosial di Kec: Gemuh Th.1997 ..	82

## BAB V : PERTANIAN.

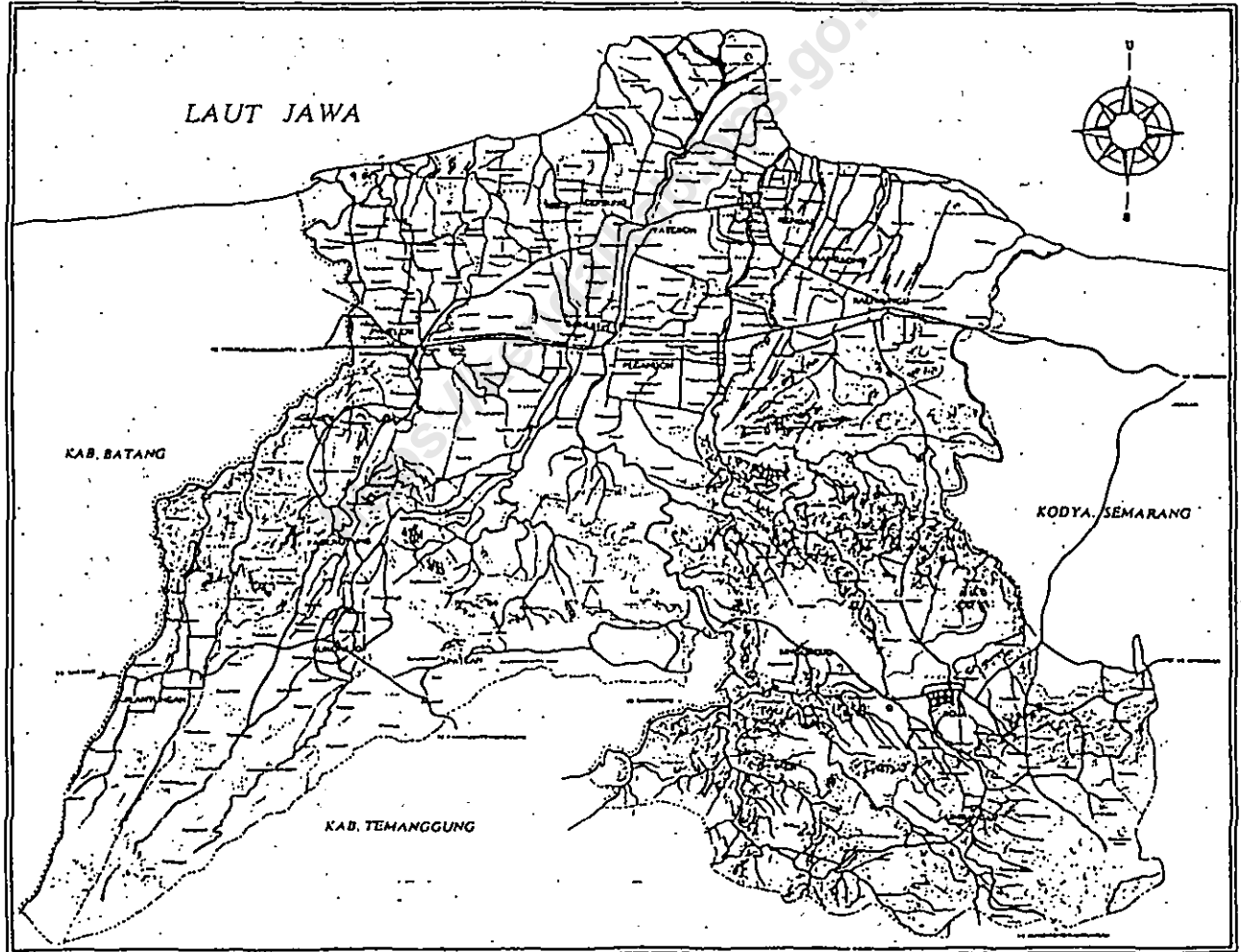
5:1:1: Luas panen dan produksi Padi dan Pa- lawija di Kec: Gemuh Th.1997 .....	83
5:1:2: Luas panen dan produksi Sayur-sayur an di Kec: Gemuh Th.1996-1997 .....	84
5:1:3: Produksi Buah-buahan di Kec: Gemuh Ta- hun 1996-1997 .....	85
5.1.4: Banyaknya alat-alat pertanian di Kec Gemuh Tahun 1997 .....	86
5:2:1: Luas panen dan produksi Tembakau di Kec: Gemuh Tahun 1997 .....	87
5:3:1: Banyaknya Ternak di Kecamatan Gemuh Tahun 1997 .....	89
5.3:2: Banyaknya Unggas di Kecamatan Gemuh Tahun 1997 .....	91

## BAB VI : INDUSTRI/PERDAGANGAN.

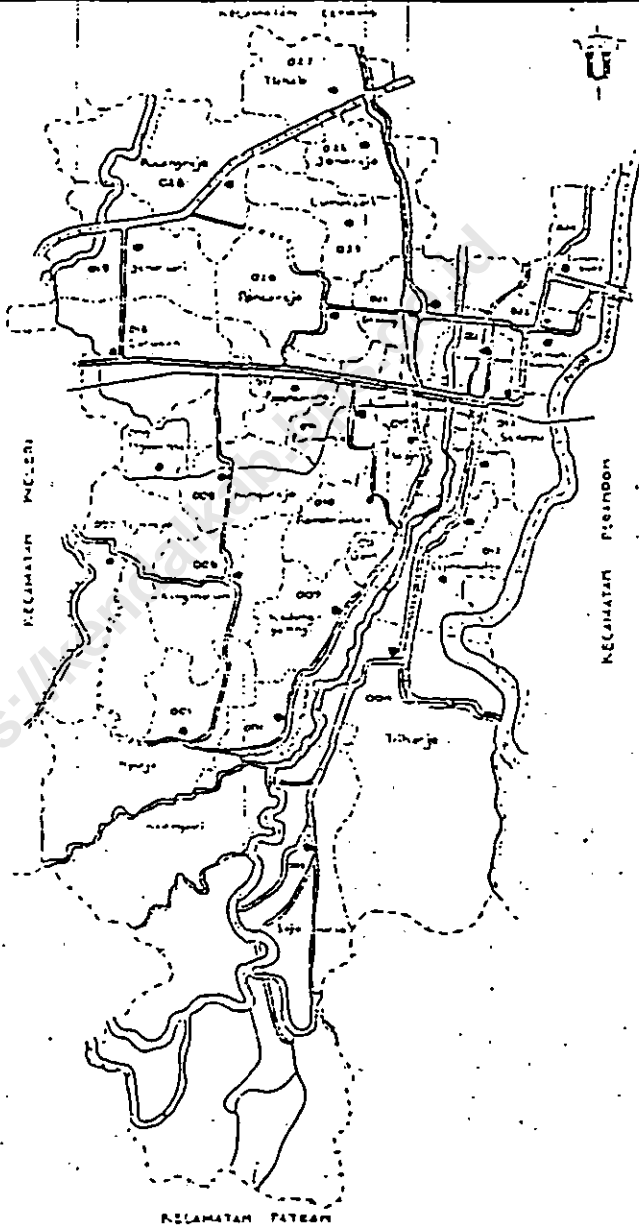
6:1:1: Jumlah pelanggan Air minum di Kecama- tan Gemuh Tahun 1997 .....	93
--	----

6.1.2. Banyaknya Air minum yang disalurkan dan nilainya Tahun 1997 .....	94
6.2.1. Jumlah pengadaan Pupuk di Kec. Gemuh Tahun 1997 .....	95
6.2.2. Jumlah penyaluran Pupuk di Kecamatan Gemuh Tahun 1997 .....	96
BAB VII : PERHUBUNGAN.	
7.1.1. Jumlah Kendaraan bermotor di Kec. Gemuh. Tahun 1997 .....	97
7.1.2. Jumlah Kendaraan tak bermotor di Kecamatan Gemuh Tahun 1997 .....	99
7.2.1. Banyaknya Pesawat Radio dan Televisi di Kec. Gemuh Tahun 1997 .....	101
BAB VIII : KEUANGAN.	
8.1.1. Pemasukan Pajak Bumi dan Bangunan (PBB) di Kec. Gemuh Tahun 1997 .....	103
8.2.1. Jumlah Penabung dan besar tabungan Tamades di BKK Kec. Gemuh Th. 1997 ..	105
8.3.1. Realisasi Kredit di BKK Kec. Gemuh Tahun 1997 .....	106

# KABUPATEN KENDAL



# KECAMATAN GEMUH



## LETAK GEOGRAFIS

1. Kecamatan Gemuh terletak pada :
  - Wilayah Pembantu Bupati : W e l e r i
  - Kabupaten Dati II : K e n d a l
  - Propinsi Dati I : J a w a T e n g a h
  
2. Batas Wilayah Kecamatan Gemuh :
  - Sebelah Utara : K e c . C e p i r i n g
  - Sebelah Timur : K e c . P e g a n d o n
  - Sebelah Selatan : K e c . P a t e a n
  - Sebelah Barat : K e c . W e l e r i
  
3. Ketinggian tanah :  $\pm$  6 meter

## J A R A K

1. Jarak Kecamatan Gemuh ke :
 

1. Semarang : 41 Km	10. Patean : 36 Km
2. Kendal : 12 Km	11. Limbangan : 43 Km
3. Weleri : 10 Km	12. B o j a : 37 Km
4. Rowosari : 16 Km	13. Singorojo : 43 Km
5. Kangkung : 10 Km	14. Kaliwungu : 19 Km
6. Cepiring : 5 Km	15. Brangsong : 17 Km
7. Pageruyung : 20 Km	16. Patebon : 10 Km
8. Sukorejo : 29 Km	17. Pegandon : 2 Km
9. Plantungan : 41 Km	18. Gemuh : 0 Km

## 2. Jarak Kec. Gemuh ke Tempat Wisata :

- |                                    |   |    |    |
|------------------------------------|---|----|----|
| 1. Pantai Sendangsikucing, Weleri  | : | 20 | Km |
| 2. Pantai Laut Mororejo, Kaliwingu | : | 25 | Km |
| 3. Air Terjun Curugsewu, Patean    | : | 40 | Km |
| 4. Gua Kiskendo Trayu, Singorojo   | : | 28 | Km |
| 5. Air Panas Gonoharjo, Limbangan  | : | 50 | Km |

## 3. Jarak Kecamatan Gemuh ke Desa :

- |                 |   |        |                  |   |      |
|-----------------|---|--------|------------------|---|------|
| 1. Ngerjo       | : | 10 Km. | 15. Mojjo        | : | 4 Km |
| 2. Kedungasri   | : | 9 Km   | 16. Furworejo    | : | 4 Km |
| 3. Sojomerto    | : | 9 Km   | 17. Pagerdawang  | : | 5 Km |
| 4. Triharjo     | : | 5 Km   | 18. Caruban      | : | 7 Km |
| 5. Kedunggading | : | 6 Km   | 19. Jenarsari    | : | 8 Km |
| 6. Ringinarum   | : | 9 Km   | 20. Poncorejo    | : | 3 Km |
| 7. Tejorejo     | : | 9 Km   | 21. Gebang       | : | 2 Km |
| 8. Ngawensari   | : | 7 Km   | 22. Krompaan     | : | 1 Km |
| 9. Wungurejo    | : | 7 Km   | 23. Gemuhblanten | : | 0 Km |
| 10. Rowobranten | : | 5 Km   | 24. Tamangede    | : | 1 Km |
| 11. Galih       | : | 3 Km   | 25. Lumansari    | : | 4 Km |
| 12. Cepokomulyo | : | 4 Km   | 26. Johorejo     | : | 5 Km |
| 13. Sedayu      | : | 1 Km   | 27. Tlahab       | : | 6 Km |
| 14. Pamriyan    | : | 2 Km   | 28. Pucangrejo   | : | 8 Km |

Tabel : 1.1.

LUAS WILAYAH KEC.GEMUH MENURUT PENGGUNAAN TANAH  
DIRINCI PER DESA TAHUN 1997  
( 0,00 Ha )

D E S A	SAWAH	TEGAL	PEKARA NGAN	HUTAN NEGARA	LAIN- LAIN	JUMLAH
(1)	(2)	(3)	(4)	(5)	(6)	(7)
1. Ngerjo	85,40	15,28	27,82	183,10	17,46	329,06
2. Kedungasri	55,37	12,00	51,80	283,60	4,34	407,11
3. Sejemerto.	137,96	41,13	130,50	682,40	7,40	999,39
4. Triharjo	121,95	28,59	59,92	568,30	4,50	783,26
5. Kedunggading	116,75	4,72	62,35	-	4,80	188,62
6. Ringinarum	166,40	20,11	63,74	-	4,59	254,84
7. Tejerojo	140,64	34,22	76,93	-	2,42	254,21
8. Ngawensari	80,71	-	33,47	-	5,82	120,00
9. Wungurejo	93,67	7,72	39,04	-	5,44	145,87
10. Rewebranten	64,19	0,80	34,58	-	1,73	101,30
11. G a l i h	57,24	0,82	29,45	-	7,42	94,93
12. Cepkemulyo	89,08	27,00	45,41	-	4,08	165,57
13. S e d a y u	42,98	11,14	37,34	-	2,92	94,38
14. Pamriyan	53,00	1,26	27,60	-	4,91	86,77
15. M • j •	46,00	1,00	35,00	-	3,00	85,00
16. Purwarejo	92,16	0,58	27,48	-	2,79	123,01

Tabel : 1.1. (lanjutan)

(1)	(2)	(3)	(4)	(5)	(6)	(7)
17. Pagerdawang	85,91	-	18,89	-	3,00	107,80
18. Caruban	145,05	12,10	70,68	-	5,34	233,17
19. Jenarsari	125,94	51,51	36,17	-	6,49	220,11
20. Puncorejo	175,61	-	42,46	-	2,04	220,11
21. Gebang	101,10	2,00	31,56	-	9,60	144,26
22. Krompaan	51,56	-	19,13	-	1,87	72,57
23. Gemuhblanten	40,35	2,53	45,22	-	5,70	93,80
24. Tamangede	65,42	-	48,45	-	4,31	118,18
25. Lumansari	112,20	5,00	29,79	-	3,60	150,59
26. Johorejo	82,43	-	29,30	-	2,77	114,50
27. Tlahab	101,47	-	39,88	-	2,05	143,40
28. Pucangrejo	215,75	48,87	47,31	-	3,35	315,28
Jumlah :	2746,30	328,39	1241,28	1717,40	133,72	6167,09



Tabel : 1.2.

LUAS PENGGUNAAN TANAH  
DI KECAMATAN GEMUH  
TAHUN : 1997

PENGUNAAN	! LUAS (KM-2)	! PERSENTASE
(1)	!	(2) ! (3)
1. Tanah Sawah	27,4630	44,53
2. Tanah Peka- rangan	12,4128	20,13
3. Tanah Tegal	3,2839	5,32
4. Hutan	17,1740	27,85
5. Lain-lain	1,3372	2,17
Jumlah	! 61,6709	100,00

Tabel : 1.3.

LUAS TANAH SAWAH MENURUT JENIS  
PENGALIRAN DI KECAMATAN GEMUH  
TAHUN : 1997

JENIS PENGALIRAN	LUAS (Ha)
(1)	(2)
1. Tehnis	2.471,32
2. Setangan tehnis	82,40
3. Non Tehnis/Sederhana	81,96
4. Tadah Hujan	110,62
Jumlah	2.746,30

Tabel : 1.4.

BANYAKNYA HARI HUJAN DI KEC.GEMUH  
TAHUN : 1993 - 1997

BULAN	1993	1994	1995	1996	1997
(1)	(2)	(3)	(4)	(5)	(6)
Januari	18	24	15	18	18
Pebruari	18	14	15	18	12
Maret	17	23	17	14	12
April	16	10	12	9	14
Mei	5	5	8	4	11
Juni	5	5	11	6	-
Juli	1	-	4	5	1
Agustus	6	-	-	7	-
September	8	-	-	10	-
Oktober	7	5	10	18	-
Nopember	10	13	12	18	2
Desember	13	19	15	17	8
Jumlah	124	117	119	144	77
Rata-rata	11	10	10	12	7

Sumber data: Pengairan Ranting Damar-Blukar.

Tabel : 1;5

BANYAKNYA CURAH HUJAN DI KEC.GEMUH  
TAHUN : 1993 - 1997

BULAN	! 1993 !	1994 !	! 1995 !	! 1996 !	! 1997
(1)	! (2) !	(3) !	(4) !	(5) !	(6)
Januari	1059	508	338	179	781
Pebruari	438	256	369	495	162
Maret	282	384	266	232	269
April	194	151	168	190	289
M e i	96	88	140	49	101
J u n i	142	83	219	39	-
J u l i	4	-	17	21	5
Agustus	61	-	-	107	-
September	116	-	-	59	-
Oktober	57	111	152	357	-
Nopember	38	179	145	191	63
Desember	337	389	246	370	229
Jumlah	2824	2149	2060	2289	1899
Rata-rata	236	179	172	191	158

Sumber data: Pengairan Ranting Damar-Blukar.

Tabel : 2.1.

PEMBAGIAN WILAYAH ADMINISTRASI  
DAN KLASIFIKASINYA DI KEC. GEMUE  
TAHUN : 1997

D E S A	!	K L A S I F I K A S I
(1)	!	(2)
1. Ngerjo		Swasembada
2. Kedungasri		Swasembada
3. Sojomerto		Swasembada
4. Triharjo		Swasembada
5. Kedunggading		Swasembada
6. Ringinarum		Swasembada
7. Tejorejo		Swasembada
8. Ngawensari		Swasembada
9. Wungurejo		Swasembada
10. Rowobranten		Swasembada
11. Galih		Swasembada
12. Cepokomulyo		Swasembada
13. S e d a y u		Swasembada
14. Panriyan		Swasembada
15. M o j o		Swasembada
16. Purworejo		Swasembada

Tabel : 2.1. (lanjutan)

(1)	!	(2)
17. Pagerdawang		Swasembada
18. Caruban		Swasembada
19. Jenarsari		Swasembada
20. Poncorejo		Swasembada
21. Gebang		Swasembada
22. Krompaan		Swasembada
23. Gemuhblanten		Swasembada
24. Tamangede		Swasembada
25. Lumansari		Swasembada
26. Johorejo		Swasembada
27. Tlahab		Swasembada
28. Pucangrejo		Swasembada

Sumber data : Kantor Eec. Gemuh.

Tabel : 2.2.

BANYAKNYA DUSUN, RUKUN WARGA DAN  
 RUKUN TETANGGA DI KECAMATAN GEMUH  
 TAHUN : 1997

D E S A	DUSUN	RUKUN WARGA	RUKUN TETANGGA
(1)	(2)	(3)	(4)
1. Ngerjo	1	2	15
2. Kedungasri	3	3	13
3. Sojomerto	8	8	37
4. Triharjo	3	5	25
5. Kedunggading	5	5	31
6. Ringinarum	4	4	36
7. Tejorejo	6	6	30
8. Ngawensari	3	3	15
9. Wungurejo	3	3	15
10. Rowobranten	2	6	19
11. G a l i h	2	3	15
12. Cepokomulyo	3	4	21
13. Sedayu	1	4	10
14. Pamriyan	3	3	15
15. M o j o	1	2	17
16. Purworejo	3	5	16

Tabel : 2.2. (lanjutan)

(1)	(2)	(3)	(4)
17. Pagerdawang	3	3	16
18. Caruban	4	4	18
19. Jeparasari	3	5	15
20. Poncorejo	5	8	19
21. Gebang	3	8	23
22. Krompaan	1	5	13
23. Gemuhblanten	3	3	21
24. Tamangede	4	4	25
25. Lumansari	3	3	12
26. Johorejo	2	2	10
27. Tlahab	2	3	12
28. Pucangrejo	6	6	20
Jumlah :	90	120	532

Sumber data : Statistik Kec. Gemuh.



Tabel : 2.3.

JUMLAH PERANGKAT DESA MENURUT JABATAN  
DI KECAMATAN GEMUH  
TAHUN : 1997

D E S A	KADES	SEKDES	KAUR/ PEMB	KADUS	JUMLAH
(1)	(2)	(3)	(4)	(5)	(6)
1. Ngerjo	1	1	4	1	7
2. Kedungasri	1	1	6	3	11
3. Sojomerto	1	1	7	6	15
4. Triharjo	1	1	9	3	14
5. Kedunggading	1	1	5	5	12
6. Ringinarum	1	1	6	8	16
7. Tejorejo	1	1	9	5	16
8. Ngawensari	1	1	4	3	9
9. Wungurejo	1	1	6	2	10
10. Rowobranten	1	1	4	2	8
11. G a l i h	1	1	4	2	8
12. Cepokomulyo	1	1	6	3	11
13. Sedayu	1	1	4	1	7
14. Pamriyan	1	1	3	2	7
15. M o j o	1	1	4	1	7
16. Purworejo	1	1	5	3	10

Tabel : 2.3. (lanjutan)

(1)	(2)	(3)	(4)	(5)	(6)
17. Pagerdawang	1	1	4	3	9
18. Caruban	1	1	7	4	13
19. Jenarsari	1	1	6	3	11
20. Poncorejo	1	1	7	4	13
21. Gebang	1	1	5	3	10
22. Krompaan	1	1	5	-	7
23. Gemuhblanten	1	1	3	3	8
24. Tamangede	1	1	3	4	9
25. Lumansari	1	1	6	3	11
26. Johorejo	1	1	5	2	9
27. Tlahab	1	1	5	2	9
28. Pucangrejo	1	1	7	6	15
Jumlah :	28	28	149	87	292

Sumber data : Kantor Kecamatan Gemuh.

Tabel : 2.4.

KEKUATAN / ANGGOTA HANSIP  
DI KECAMATAN GEMUH DIRINCI PER DESA  
TAHUN : 1997

D E S A	! LINMAS !	WANRA !	KAMRA !	JUMLAH	
(1)	!	(2) !	(3) !	(4) !	(5)
1.Ngerjo		11	11	11	33
2.Kedungasri		11	11	11	33
3.Kedunggading		11	11	11	33
4.Triharjo		11	11	11	33
5.Sojomerto		11	11	11	33
6.Ringinarum		12	12	12	36
7.Tejurejo		12	12	11	35
8.Ngawensari		11	11	11	33
9.Wungurejo		12	12	12	36
10.Rowobranten		11	11	11	33
11.G a l i h		11	11	11	33
12.Cepokomulyo		11	11	11	33
13.Sedayu		11	11	11	33
14.Pamriyan		11	11	11	33
15.M o j o		11	11	11	33

Tabel : 2.4. (lanjutan)

(1)	(2)	(3)	(4)	(5)
16. Purworejo	11	11	11	33
17. Pagerdawang	11	11	11	33
18. Caruban	11	11	11	33
19. Jenarsari	12	12	12	36
20. Poncorejo	11	11	11	33
21. Gebang	11	11	11	33
22. Krompaan	12	12	12	36
23. Gemuhblanten	11	11	11	33
24. Tamangedo	11	11	11	33
25. Lumansari	12	12	12	36
26. Johorejo	11	11	11	33
27. Tlahab	11	11	11	33
28. Pucangrejo	12	11	12	35
Jumlah :	315	314	314	943

Sumber data : Mawil Hansip Kec.Gemuh.

Tabel : 2.5.

HASIL PERHITUNGAN SUARA PADA PEMILU 1997  
UNTUK ANGGOTA DPR, DPRD I DAN DPRD II  
DIRINCI PER DESA DI KEC. GEMUH

D E S A	TPS	D P R			JUMLAH
		PPP	IGOLKAR	FDI	
(1)	(2)	(3)	(4)	(5)	(6)
1. Ngerjo	4	664	296	31	991
2. Kedungasri	4	923	293	40	1261
3. Sojomerto	3	1094	1385	49	2528
4. Triharjo	5	579	1077	138	1794
5. Kedunggading	5	737	994	30	1761
6. Ringinarum	6	679	1104	93	1831
7. Tejorejo	6	625	1234	102	1961
8. Ngawensari	3	235	708	33	976
9. Wungurejo	3	384	496	122	1002
10. Rowobranten	3	585	437	12	1034
11. G a l i h	3	442	500	9	951
12. Cepokomulyo	3	336	1199	5	1540
13. Sedayu	3	528	442	14	984
14. Pamriyan	3	378	448	7	833
15. M o j o	2	216	815	24	1055
16. Purworejo	4	426	728	17	1171

Tabel : 2.5. (lanjutan)

(1)	(2)	(3)	(4)	(5)	(6)
17. Pagerdawung	3	409	526	24	959
18. Caruban	6	368	948	24	1840
19. Jenarsari	4	225	372	12	1109
20. Poncorejo	5	565	948	17	1530
21. Gebang	4	539	656	20	1215
22. Krompaan	3	371	539	23	933
23. Gemuhlanten	5	351	1190	16	1557
24. Tamangede	6	1036	1113	29	2178
25. Lumansari	4	209	1134	15	1358
26. Johorejo	3	296	729	8	1033
27. Tlahab	3	502	553	15	1070
28. Pucangrejo	6	996	1003	20	2019
Jumlah 1997.	117	15203	22367	954	38524
1992.	117	13051	13250	12163	38464

Sumber data : PPS Kecamatan Gemuh.

Tabel : 2.5. (lanjutan)

D E S A	DPRD I				
	TPS	PPP	GOLKAR	FDI	JUMLAH
(1)	(2)	(3)	(4)	(5)	(6)
1.Ngerjo	4	662	231	39	982
2.Kedungasri	4	921	235	39	1245
3.Sojomerto	8	1093	1369	53	2515
4.Triharjo	5	588	1078	141	1807
5.Kedunggading	5	753	987	35	1755
6.Ringinarum	6	674	1034	113	1871
7.Tejorejo	6	636	1223	95	1954
8.Ngawensari	3	239	696	35	970
9.Wungurejo	3	394	482	129	1005
10.Rowobranten	3	586	435	10	1031
11.G a l i h	3	444	493	14	951
12.Cepokomulyo	3	397	1127	4	1528
13.Sedayu	3	528	432	23	983
14.Famriyan	3	393	437	10	840
15.M o j o	2	228	809	21	1058
16.Purworejo	4	433	717	19	1169

Tabel : 2.5. Lanjutan)

(1)	(2)	(3)	(4)	(5)	(6)
17. Pagerdawang	3	422	513	25	960
18. Caruban	6	321	933	31	1795
19. Jenarsari	4	227	359	8	1094
20. Poncorejo	5	576	929	16	1521
21. Gebang	4	543	629	18	1190
22. Krompaan	3	372	518	27	917
23. Gemuhblanten	5	353	1176	23	1557
24. Tamangede	6	1061	1076	26	2163
25. Lumansari	4	203	1144	11	1363
26. Johorejo	3	298	707	7	1012
27. Tlahab	3	507	557	21	1065
28. Pucangrejo	6	1000	998	13	2016
Jumlah 1997.	117	15342	21954	1011	38307
1992.	117	13035	13205	12210	38450

Sumber data: PPS Kecamatan Gemuh.



Tabel : 2.5. (lanjutan)

D E S A	TPS	DPRD II			JUMLAH
		PPP	GOLKAR	PDI	
(1)	(2)	(3)	(4)	(5)	(6)
1.Ngerjo	4	665	279	30	974
2.Kedungasri	4	941	292	39	1272
3.Sojomerto	8	1098	1371	57	2526
4.Triharjo	5	594	1050	140	1784
5.Kedunggading	5	741	979	29	1749
6.Ringinarum	6	694	1077	111	1882
7.Tejorejo	6	625	1198	92	1915
8.Ngawensari	3	257	672	36	965
9.Wungurejo	3	389	490	129	1008
10.Rowobranten	3	585	430	10	1025
11.G a l i h	3	465	483	12	960
12.Cepokomulyo	3	352	1114	9	1475
13.S e d a y u	3	537	422	19	978
14.Pamriyan	3	398	443	8	849
15.H o j o	2	227	807	20	1054
16.Purworejo	4	430	717	21	1168

Tabel: 2.5. (lanjutan)

	! (2)	! (3)	! (4)	! (5)	! (6)
17. Pagerdawung	3	425	504	25	954
18. Caruban	6	810	923	29	1762
19. Jenarsari	4	223	846	8	1077
20. Poncorejo	5	596	926	17	1539
21. Gebang	4	550	631	20	1201
22. Krompaan	3	377	517	28	922
23. Gemuhblanten	5	360	1190	23	1573
24. Tamangede	6	1057	1082	35	2174
25. Lumansari	4	211	1134	10	1355
26. Johorejo	3	295	719	8	1022
27. Tlahab	3	519	535	17	1071
28. Pucangrejo	6	1008	988	18	2014
Jumlah 1997.	117	15429	21819	1000	38248
1992.	117	13088	13080	12218	38386

Sumber data: FPS Kecamatan Gemuh.

Tabel : 2.6.

REALISASI PELAKSANAAN  
PENATARAN P4 DI KEC. GEMUH  
TAHUN : 1989/1990 - 1997/1998

TAHUN	Jumlah ANGKAT	PESERTA		
		L	P	L+P
(1)	(2)	(3)	(4)	(5)
1989/1990	4	334	160	494
1990/1991	4	257	165	422
1991/1992	5	375	211	586
1992/1993	4	191	171	362
1993/1994	3	193	92	290
1994/1995	3	133	222	355
1995/1996	3	222	114	336
1996/1997	2	97	90	187
1997/1998	2	55	124	179

Sumber data: Kantor Kec. Gemuh.

Tabel : 2.7.

KEGIATAN SOSIAL PKK KEC. GEMUH  
TAHUN : 1997

KEGIATAN SOSIAL	BANYAKNYA
(1)	(2)
<b>I. KEPENGURUSAN TP PKK :</b>	
1. PKK Kec. dan Desa	29
2. PKK RW	120
3. PKK RT	532
4. Dasa Wisma	1.224
<b>II. KADER PKK :</b>	
1. Anggota PKK	522
2. U m u m	704
3. Khusus	2.801
<b>III. PROGRAM PENGHAYATAN DAN PENGAMALAN PANCASILA.</b>	
1. Fasilitator	58
2. Masyarakat yang ditatar	597
3. TP PKK Yang ditatar	479
4. Kelompok Simulasi	424
5. Kelompok Keagamaan	162

Tabel : 2.7. (lanjutan)

(1)	(2)
IV. PROGRAM GOTONG ROYONG :	
1. Kelompok Kematian	38
2. Kelompok Arisan	75
3. Kelompok Jimpitan	119
V. PROGRAM PENDIDIKAN DAN KETRAMPILAN :	
1. Kejar Paket A & B	29
2. Warga Belajar	275
3. Kejar Usaha	27
4. Warga belajar	197
5. Perpustakaan	29
6. Kader Khusus :	
a. Tutor Kejar Paket	312
b. B I B	133
c. Koperasi	2
d. Retrampilan	53
7. Kader Umum	536
8. Koperasi/Usaha bersama :	
a. Kelompok UP2K	101
b. Peserta	775
c. Kelompok lainnya	44
d. Peserta	1.052

Tabel : 2.7. (lanjutan)

(1)	(2)
VI. PROGRAM KESEHATAN :	
1. Kader Kesehatan	792
2. Kader KB	1.046
3. Posyandu	93
VII. PROGRAM PANGAN :	
1. Kader Gizi	562
2. Warung Hidup	3.768
3. Ternak/Perikanan	6.381
4. Apotik Hidup	3.745
5. Industri Mak/Minuman	848
6. Kerajinan	247
7. J a s a	268
8. Warung PEK	27
VIII. KELESTARIAN LINGKUNGAN HIDUP.	
1. KK Menggunakan :	
1. Jamban Keluarga	4.356
2. SPAL	11.275
3. Air PDAM	338
4. Air Sumur	12.153

Sumber data: Kantor PKK Kec. Gemuh.

Tabel : 3.1.

**BANYAKNYA RUMAHTANGGA DAN PENDUDUK  
WNI DAN WNA DI KECAMATAN GEMUH  
TAHUN : 1981 - 1987**

TAHUN	RUMAH TANGGA	PENDUDUK		
		WNI	WNA	JUMLAH
(1)	(2)	(3)	(4)	(5)
1981	13.946	66.516	2	66.518
1982	14.101	66.924	1	66.925
1983	14.219	67.503	1	67.504
1984	14.443	68.177	1	68.178
1985	14.820	69.309	1	69.310
1986	15.303	70.395	1	70.396
1987	15.501	71.114	1	71.115
1988	16.440	72.103	1	72.104
1989	16.690	73.036	1	73.037
1990	17.352	76.176	1	76.177
1991	17.300	76.570	1	76.571
1992	17.260	76.941	1	76.942
1993	17.236	77.234	1	77.235
1994	17.348	77.682	1	77.683
1995	17.386	78.112	1	78.113
1996	18.043	79.824	1	79.825
1997	18.181	80.286	-	80.286

Sumber data : Statistik Kec. Gemuh

Tabel : 3.2.

BANYAKNYA PENDUDUK WNI KETURUNAN CINA  
 MENURUT JENIS KELAMIN DI KEC. GEMUH  
 TAHUN : 1981 - 1997

TAHUN	L	P	JUMLAH
(1)	(2)	(3)	(4)
1981	39	48	87
1982	39	48	87
1983	38	48	86
1984	38	50	88
1985	39	51	90
1986	37	41	78
1987	37	40	77
1988	29	45	74
1989	35	39	74
1990	31	39	70
1991	29	34	63
1992	28	33	61
1993	31	33	64
1994	31	33	64
1995	33	33	66
1996	33	38	71
1997	39	38	77

Sumber data : Statistik Kec. Gemuh



Tabel : 3.3.

JUMLAH PENDUDUK KECAMATAN GEMUH  
DIRINCI PER DESANYA  
TAHUN: 1995 - 1997

D E S A	!	1995	!	1996	!	1997
(1)	!	(2)	!	(3)	!	(4)
1. Ngerjo		2.038		2.084		2.088
2. Kedungasri		2.629		2.664		2.675
3. Sojomerto		5.156		5.364		5.329
4. Triharjo		3.556		3.572		3.584
5. Kedunggading		3.245		3.451		3.495
6. Ringinarum		3.999		4.149		4.169
7. Tejorejo		4.101		4.366		4.368
8. Ngawensari		2.197		2.143		2.118
9. Wungurejo		2.151		2.201		2.195
10. Rowobranten		2.067		2.110		2.143
11. G a l i h		2.149		2.160		2.177
12. Cepokomulyo		2.926		2.957		2.998
13. S e d a y u		2.002		2.027		2.133
14. Pamriyan		1.962		1.881		1.840
15. M o j o		2.146		2.149		2.168

Tabel : 3.3. (lanjutan)

(1)	(2)	(3)	(4)
16. Purworejo	2.381	2.502	2.512
17. Pagerdawang	1.822	1.848	1.926
18. Caruban	3.948	3.971	4.008
19. Jenarsari	2.305	2.338	2.340
20. Poncorejo	3.073	3.147	3.146
21. Gebang	2.497	2.512	2.527
22. Krompaan	1.830	1.911	1.906
23. Gemuhblanten	2.900	2.976	2.977
24. Tamangede	4.494	4.631	4.669
25. Lumansari	2.680	2.699	2.718
26. Johorejo	1.871	1.981	1.989
27. Tlahab	2.101	2.134	2.161
28. Pucangrejo	3.887	3.916	3.927
Jumlah	78.113	79.824	80.286

Sumber data : Statistik Kec. Gemuh.

Tabel : 3.4.

JUMLAH PENDUDUK KEC.GEMUH MENURUT  
JENIS KELAMIN DAN SEX RATIO  
TAHUN : 1997

D E S A	! L	! P	! L+P	! SEX RATIO
(1)	! (2)	! (3)	! (4)	! (5)
1. Ngerjo	1.030	1.058	2.088	974
2. Kedungasri	1.321	1.354	2.675	976
3. Sojomerto	2.647	2.682	5.329	987
4. Triharjo	1.697	1.887	3.584	899
5. Kedunggading	1.731	1.764	3.495	981
6. Ringinarum	2.094	2.075	4.169	1009
7. Tejorejo	2.156	2.212	4.368	975
8. Ngawensari	1.060	1.058	2.118	1002
9. Wungurejo	1.109	1.086	2.195	1021
10. Rowobranten	1.047	1.096	2.143	955
11. G a l i h	1.062	1.115	2.177	952
12. Sepokomulyo	1.497	1.501	2.998	997
13. Sedayu	1.094	1.039	2.133	1053
14. Pamriyan	897	943	1.840	951
15. M o j o	1.073	1.095	2.168	980

Tabel : 3.4. (lanjutan)

(1)	(2)	(3)	(4)	(5)
16. Purworejo	1.253	1.259	2.512	995
17. Pagerdawang	948	978	1.926	969
18. Caruban	1.956	2.052	4.008	953
19. Jenarsari	1.183	1.157	2.340	1022
20. Poncorejo	1.528	1.618	3.146	944
21. Gebang	1.286	1.241	2.527	1036
22. Krompaan	921	985	1.906	953
23. Gemuhblanten	1.475	1.502	2.977	982
24. Tamangede	2.234	2.435	4.669	917
25. Lumansari	1.325	1.393	2.718	951
26. Johorejo	1.011	978	1.989	1034
27. Tlahab	1.056	1.105	2.161	956
28. Fucangrejo	1.961	1.966	3.927	997
Jumlah Th. 1997.	39.652	40.634	80.286	976
1996.	39.494	40.330	79.824	979
1995.	38.362	39.481	78.113	978
1994.	38.395	39.288	77.683	977
1993.	38.260	38.975	77.235	982

Sumber data : Statistik Kec. Gemuh.

Tabel : 3.5.

JUMLAH PENDUDUK KECAMATAN GEMUH  
MENURUT DEWASA DAN ANAK-ANAK  
TAHUN : 1997

D E S A	D E W A S A		
	L	P	L+P
(1)	(2)	(3)	(4)
1. Ngerjo	664	681	1.345
2. Kedungasri	849	864	1.713
3. Sojomerto	1.703	1.739	3.442
4. Triharjo	1.103	1.227	2.330
5. Kedunggating	1.120	1.137	2.257
6. Ringinarum	1.360	1.350	2.710
7. Tejorejo	1.391	1.430	2.821
8. Ngawensari	685	685	1.370
9. Wungurejo	712	703	1.415
10. Rowobranten	678	707	1.385
11. G a l i h	693	723	1.416
12. Cepokomulyo	967	970	1.937
13. Sedayu	708	676	1.384
14. Pamriyan	576	612	1.188
15. M o j o	694	702	1.396

Tabel : 3.5. (lanjutan)

(1)	(2)	(3)	(4)
16. Purworejo	812	815	1.627
17. Pagerdawang	616	628	1.244
18. Caruban	1.270	1.326	2.596
19. Jenarsari	765	752	1.517
20. Poncorejo	995	1.043	2.038
21. Gebang	832	808	1.640
22. Krompaan	598	639	1.237
23. Gemuhblanten	958	977	1.935
24. Tamangede	1.448	1.581	3.029
25. Lumansari	863	903	1.766
26. Johorejo	652	637	1.289
27. Tlahab	685	718	1.403
28. Pucangrejo	1.273	1.280	2.553
Jumlah Th. 1997.	25.670	26.313	51.983
1996.	25.663	26.472	52.135
1995.	24.643	25.583	50.226
1994.	24.560	25.542	50.102
1993.	24.754	25.392	50.146

Sumber data : Statistik Kec. Gemuh.

Tabel : 3.5. (lanjutan)

D E S A	ANAK - ANAK		
	L	P	L+P
(1)	(2)	(3)	(4)
1. Ngerjo	366	377	743
2. Kedungasri	472	490	962
3. Sojomerto	944	943	1.887
4. Triharjo	594	660	1.254
5. Kedunggading	611	627	1.238
6. Ringinarum	734	725	1.459
7. Tejorejo	765	782	1.547
8. Ngawensari	375	373	748
9. Wungurejo	397	383	780
10. Rowobranten	369	389	758
11. G a l i h	369	392	761
12. Cepokomulyo	530	531	1.061
13. Sedayu	386	363	749
14. Pamriyan	321	331	652
15. M o j o	379	393	772

Tabel : 3.5. (lanjutan)

(1)	(2)	(3)	(4)
16. Purworejo	441	444	885
17. Pagerdawang	332	350	682
18. Caruban	686	726	1.412
19. Jenarsari	418	405	823
20. Poncorejo	533	575	1.108
21. Gebang	454	433	887
22. Krompaan	323	346	669
23. Gemuhblanten	517	525	1.042
24. Tamangede	786	854	1.640
25. Lumansari	462	490	952
26. Johorejo	359	341	700
27. Tlahab	371	387	758
28. Pucangrejo	688	686	1.374
Jumlah Th. 1997.	13.982	14.321	28.303
1996.	13.831	13.858	27.689
1995.	13.989	13.898	27.887
1994.	13.385	13.746	27.581
1993.	13.506	13.583	27.089

Sumber data : Statistik Kec. Gemuh.



Tabel : 3.6.

## KEPADATAN PENDUDUK KECAMATAN GEMUH

DIRINCI PER DESA

TAHUN : 1997

D E S A	! LUAS ! !(KM-2)	! JUMLAH ! !PENDUDUK!	! KEPADATAN ! ! PENDUDUK
(1)	! (2) !	(3)	! (4)
1. Ngerjo	3,29	2.088	635
2. Kedungasri	4,07	2.675	657
3. Sojomerto	9,99	5.329	533
4. Triharjo	7,83	3.584	458
5. Kedunggading	1,89	3.494	1.849
6. Ringinarum	2,55	4.169	1.635
7. Tejorejo	2,54	4.368	1.720
8. Ngawensari	1,20	2.118	1.765
9. Wungurejo	1,46	2.195	1.503
10. Rowobranten	1,01	2.143	2.122
11. G a l i h	0,95	2.177	2.292
12. Cepokomulyo	1,66	2.998	1.806
13. Sedayu	0,94	2.133	2.269
14. Pamriyan	0,87	1.840	2.115
15. M o j o	0,85	2.168	2.551
16. Purworejo	1,23	2.512	2.042

Tabel : 3.6. (lanjutan)

(1)	(2)	(3)	(4)
17. Pagerdawang	1,08	1.926	1.783
18. Caruban	2,33	4.008	1.720
19. Jenarsari	2,20	2.340	1.064
20. Poncorejo	2,20	3.146	1.430
21. Gebang	1,44	2.527	1.755
22. Krompaan	0,73	1.906	2.611
23. Gemuhblanten	0,94	2.977	3.167
24. Tamangede	1,18	4.669	3.957
25. Lumansari	1,51	2.718	1.800
26. Johorejo	1,15	1.989	1.730
27. Tlahab	1,43	2.161	1.511
28. Pucangrejo	3,15	3.927	1.247
Jumlah Th. 1997.	61,67	80.286	1.302
1996.	61,67	79.824	1.294
1995.	61,67	78.113	1.267
1994.	61,67	77.683	1.260
1993.	61,67	77.235	1.252

Sumber data : Statistik Kec. Gemuh.

Tabel : 3.7.

RATA-RATA BANYAKNYA ANGGOTA  
RUMAHTANGGA DI KEC. GEMUH  
TAHUN : 1997

D E S A	! RUMAH ! ! TANGGA !	! PENDUDUK !	! ANGGOTA ! RUMAHTANGGA
(1)	! (2) !	(3) !	(4)
1. Ngerjo	445	2.088	4,7
2. Kedungasri	617	2.675	4,3
3. Sojomerto	1.257	5.329	4,3
4. Triharjo	816	3.584	4,4
5. Kedunggading	867	3.495	4,0
6. Ringinarum	928	4.169	4,5
7. Tejorejo	1.083	4.368	4,0
8. Ngawensari	450	2.118	4,7
9. Wungurejo	475	2.195	4,6
10. Rowobranten	452	2.143	4,7
11. G a l i h	473	2.177	4,6
12. Cepokomulyo	719	2.998	4,2
13. Sedayu	466	2.133	4,6
14. Famriyan	402	1.840	4,6
15. M o j o	486	2.168	4,5

Tabel : 3.7. (lanjutan)

(1)	(2)	(3)	(4)
16. Purworejo	569	2.512	4,4
17. Pagerdawang	454	1.926	4,2
18. Caruban	866	4.008	4,6
19. Jenarsari	487	2.340	4,8
20. Poncorejo	742	3.146	4,2
21. Gebang	588	2.527	4,3
22. Krompaan	408	1.906	4,7
23. Gemuhblanten	706	2.977	4,2
24. Tamangede	979	4.669	4,8
25. Lumansari	615	2.718	4,4
26. Johorejo	444	1.989	4,5
27. Tlahab	488	2.161	4,4
28. Fucangrejo	899	3.927	4,4
Jumlah Th. 1997.	18.181	80.286	4,4
1996.	18.043	79.824	4,4
1995.	17.386	78.113	4,5
1994.	17.348	77.683	4,5
1993.	17.256	77.235	4,5

Sumber data : Statistik Kec. Gemuh.

Tabel : 3.8.

JUMLAH PENDUDUK KECAMATAN GEMUH  
MENURUT KELOMPOK UMUR DAN JENIS KELAMIN  
TAHUN : 1997

KELOMPOK UMUR	L	P	L+P
(1)	(2)	(3)	(4)
0 - 4	3.595	3.908	7.503
5 - 9	5.081	5.152	10.293
10 - 14	5.306	5.261	10.567
15 - 19	3.980	3.455	7.435
20 - 24	2.725	2.947	5.672
25 - 29	2.839	3.145	5.984
30 - 39	5.885	6.087	11.972
40 - 49	4.287	4.079	8.366
50 - 59	3.107	3.763	6.870
60 +	2.847	2.837	5.684
Jumlah	39.652	40.634	80.286

Sumber data : Statistik Kec. Gemuh.

Tabel : 3.9.

JUMLAH PENDUDUK KECAMATAN GEMUH  
MENURUT PENDIDIKAN  
( BAGI UMUR 5 TH KEATAS )  
TAHUN : 1996-1997

PENDIDIKAN	1996	1997
(1)	(2)	(3)
1. Tamat Akademi/P.Tinggi	323	347
2. Tamat SMTA	3.516	3.421
3. Tamat SMTP	6.352	6.709
4. Tamat SD	33.002	33.633
5. Tidak tamat SD	11.431	11.091
6. Belum tamat SD	12.657	12.332
7. Tidak/belum pernah sekolah	4.969	5.250
<b>Jumlah</b>	<b>72.050</b>	<b>72.783</b>

Sumber data : Statistik Kec. Gemuh.

Tabel : 3.10.

JUMLAH PENDUDUK KECAMATAN GEMUH  
MENURUT MATA PENCAHARIAN  
(BAGI UMUR 10 TH. KEATAS)  
TAHUN : 1995 - 1997

MATA PENCAHARIAN	1995	1996	1997
(1)	(2)	(3)	(4)
1. Petani sendiri	11.990	11.763	11.533
2. Buruh tani	22.688	23.845	24.206
3. Nelayan	62	60	81
4. Pengusaha	321	355	269
5. Buruh Industri	1.391	1.721	1.908
6. Buruh Bangunan	1.185	1.261	1.340
7. Pedagang	1.163	1.340	1.242
8. Pengangkutan	580	659	660
9. Peg.Neg/ABRI	777	743	789
10. Pensiunan	386	383	391
11. Lain-lain	3.894	4.755	4.994
<b>Jumlah</b>	<b>44.437</b>	<b>46.885</b>	<b>47.413</b>

Sumber data : Statistik Kec. Gemuh.

Tabel : 3.11.

BANYAKNYA RUMAH PENDUDUK  
MENURUT JENIS DINDING  
DI KECAMATAN GEMUH  
TAHUN: 1996 - 1997

JENIS DINDING	1996	1997
(1)	(2)	(3)
1. Dinding dari batu ( Permanen )	909	1.002
2. Dinding $\frac{1}{2}$ batu ( Semi permanen )	397	309
3. Dinding dari Kayu/ Papan	13.213	13.801
4. Dinding dari Bambu/ lainnya	2.349	1.812
Jumlah	16.868	16.924

Sumber data : Statistik Kec. Gemuh.



Tabel : 3.12.

JUMLAH KELAHIRAN MENURUT JENIS  
KELAMIN DI KECAMATAN GEMUH  
TAHUN : 1997

D E S A	!	L	!	P	!	L+P
(1)	!	(2)	!	(3)	!	(4)
1. Ngerjo		5		6		11
2. Kedungasri		14		15		29
3. Sojomerto		8		9		17
4. Triharjo		20		23		43
5. Kedunggading		25		26		51
6. Ringinarum		20		21		41
7. Tejorejo		15		17		22
8. Ngawensari		19		15		34
9. Wungurejo		6		4		10
10. Rowobranten		9		16		25
11. G a l i h		15		12		27
12. Cepokomulyo		8		13		21
13. Sedayu		7		6		13
14. Pamriyan		8		11		19
15. M o j o		16		13		29

Tabel : 3.12. (lanjutan)

(1)	(2)	(3)	(4)
16. Purworejo	11	7	18
17. Pagerdawang	7	10	17
18. Caruban	34	29	63
19. Jenarsari	18	9	27
20. Poncorejo	13	7	20
21. Gebang	16	10	26
22. Krompaan	6	5	11
23. Gemuhblanten	9	10	19
24. Tamangede	25	30	55
25. Lumansari	16	7	23
26. Johorejo	7	10	17
27. Tlahab	19	12	31
28. Pucangrejo	20	26	46
Jumlah	396	379	775

Sumber data : Statistik Kec. Gemuh.

Tabel : 3.13.

JUMLAH KEMATIAN MENURUT JENIS  
KELAMIN DI KECAMATAN GEMUH  
TAHUN ; 1997

D E S A	L	P	L+P
(1)	(2)	(3)	(4)
1. Ngerjo	4	2	6
2. Keduhgasri	6	6	12
3. Sojomerto	25	24	49
4. Triharjo	14	13	27
5. Kedunggading	12	2	14
6. Ringinarum	10	11	21
7. Tejorejo	13	9	22
8. Ngawensari	9	1	10
9. Wungurejo	11	8	19
10. Rowobranten	8	3	11
11. G a l i h	5	12	17
12. Cepokomulyo	9	7	16
13. Sedayu	4	6	10
14. Pamriyan	4	5	9
15. M o j o	4	4	8

Tabel : 3.13. (lanjutan)

(1)	(2)	(3)	(4)
16. Purworejo	5	6	11
17. Pagerdawang	7	7	14
18. Caruban	18	11	29
19. Jenarsari	8	9	17
20. Poncorejo	10	11	21
21. Gebang	6	5	11
22. Krompaan	8	3	11
23. Gemuhblanten	10	8	18
24. Tamangede	9	11	20
25. Lumansari	5	5	10
26. Johorejo	3	6	9
27. Tlahab	5	5	10
28. Pucangrejo	17	15	32
Jumlah	249	215	464

Sumber data : Statistik Kec. Gemuh.

Tabel : 3.14.

JUMLAH PENDUDUK DATANG DAN PINDAH  
DI KECAMATAN GEMUH  
TAHUN : 1997

D E S A	! DATANG !	PINDAH
(1)	(2)	(3)
1. Ngerjo	-	11
2. Kedungasri	-	6
3. Sojomerto	-	3
4. Triharjo	4	8
5. Kedunggading	28	1
6. Ringinarum	-	-
7. Tejorejo	-	8
8. Ngawensari	1	50
9. Wungurejo	7	4
10. Rowobranten	60	41
11. G a l i h	7	-
12. Cepokomulyo	36	-
13. Sedayu	109	6
14. Pamriyan	-	51
15. M o j o	1	3

Tabel : 3.14. (lanjutan)

(1)	(2)	(3)
16. Purworejo	4	11
17. Pagerdawang	77	2
18. Caruban	111	8
19. Jenarsari	2	10
20. Poncorejo	5	5
21. Gebang	-	-
22. Krompaan	-	5
23. Gemuhblanten	-	-
24. Tamangede	12	9
25. Lumansari	37	31
26. Johorejo	-	-
27. Tlahab	8	2
28. Pucangrejo	6	9
<b>Jumlah</b>	<b>415</b>	<b>264</b>

Sumber data : Statistik Kec. Gemuh

Tabel : 3.15.

**JUMLAH PENDUDUK YANG TRANSMIGRASI  
MENURUT DAERAH TRANSMIGRASI.  
TAHUN : 1996 - 1997**

PROPINSI	1996		1997	
	KK	JIWA	KK	JIWA
(1)	(2)	(3)	(4)	(5)
1. Aceh	1	6	-	-
2. Riau	2	7	16	32
3. Jambi	-	-	2	7
4. Bengkulu	1	5	-	-
5. Sumbar	13	35	20	39
6. Kalbar	8	26	8	29
7. Kalteng	2	6	2	6
8. Kaltim	-	-	1	7
9. Sulut	-	-	2	7
10. Sulteng	1	3	-	-
11. Sulsel	1	2	-	-
12. Irja	3	8	-	-
<b>Jumlah</b>	<b>32</b>	<b>98</b>	<b>51</b>	<b>127</b>

Sumber data : Petugas Trans.Kec.Gemuh.

Tabel : 3.16

JUMLAH PENDUDUK YANG TRANSMIGRASI  
MENURUT JENIS TRANSMIGRASI  
TAHUN : 1996 - 1997

JENIS	1996		1997	
	KK	JIWA	KK	JIWA
(1)	(2)	(3)	(4)	(5)
1. Trans. Umum	11	35	8	29
2. Trans. Bangdep	2	11	1	7
3. Trans. HTI	-	-	-	-
4. Trans. PIR	4	15	2	7
5. Trans. TSM	15	37	36	71
6. Trans. Nelayan	-	-	2	7
7. Trans. PLG	-	-	2	6
Jumlah	32	98	51	127

Sumber data : Petugas Trans. Kec. Gemuh.



Tabel : 4.1.1.

BANYAKNYA SEKOLAH, MURID DAN GURU TK  
DIRINCI PER DESA DI KEC. GEMUH  
TAHUN : 1997

D E S A	!	SEKOLAH	!	MURID	!	GURU
(1)	!	(2)	!	(3)	!	(4)
1. Ngerjo		-		-		-
2. Kedungasri		-		-		-
3. Sojomerto		1		25		2
4. Triharjo		1		50		3
5. Kedunggading		-		-		-
6. Ringinarum		1		46		2
7. Tejarejo		1		28		2
8. Ngawensari		1		25		2
9. Wungurejo		1		79		3
10. Rowobranten		1		26		2
11. G a l i h		1		15		2
12. Cepokomulyo		-		-		-
13. Sedayu		1		30		1
14. Pamriyan		1		20		2
15. M o j o		1		21		2

Tabel : 4.1.1. (lanjutan)

(1)	(2)	(3)	(4)
16. Purworejo	1	40	2
17. Pagerdawang	1	20	2
18. Caruban	1	60	4
19. Jenardari	1	32	3
20. Poncorejo	1	30	1
21. Gebang	1	33	1
22. Krompaan	1	51	2
23. Gemuhblanten	1	54	2
24. Tamangede	1	57	2
25. Lumansari	1	52	2
26. Johorejo	1	35	2
27. Tlahab	1	36	2
28. Pucangrejo	2	71	4
Jumlah Th. 1997.	25	936	52
1996.	24	856	50
1995.	24	914	50
1994.	25	947	55
1993.	23	847	51

Sumber data : Depdikbud Kec. Gemuh.

Tabel : 4.1.2.

BANYAKNYA SEKOLAH, MURID DAN GURU SD.  
DIRINCI PER DESA DI KEC. GEMUH  
TAHUN : 1997.

D E S A	! SEKOLAH !	MURID !	GURU
(1)	! (2)	! (3)	! (4)
1. Ngerjo	1	362	8
2. Kedungasri	2	471	13
3. Sojomerto	3	890	23
4. Triharjo	3	525	21
5. Kedunggading	3	418	18
6. Ringinarum	3	531	19
7. Tejorejo	3	788	19
8. Ngawensari	2	483	13
9. Wungurejo	1	290	7
10. Rowobranten	1	92	7
11. G a l i h	2	434	14
12. Cepokomulyo	2	510	15
13. Sedayu	1	340	9
14. Pamriyan	1	242	8
15. M o j o	1	195	7

Tabel : 4.1.2. (lanjutan)

(1)	(2)	(3)	(4)
16. Purworejo	1	273	8
17. Pagerdawang	1	185	6
18. Caruban	1	355	7
19. Jenarsari	2	332	15
20. Poncorejo	2	486	14
21. Gebang	2	400	13
22. Krompaan	1	259	7
23. Gemuhblanten	2	406	14
24. Tamangede	2	467	15
25. Lumansari	2	389	14
26. Johorejo	1	201	8
27. Tlahab	1	225	8
28. Fucangrejo	2	321	14
Jumlah Th. 1997.	49	10.870	344
1996.	49	11.135	346
1995.	49	11.282	354
1994.	49	11.277	358
1993.	49	11.271	366

Sumber data : Depdikbud Kec. Gemuh.

Tabel : 4.1.3.

RATA-RATA MURID SD PER KELAS  
DIRINCI PER DESA DI KEC. GEMUH  
TAHUN : 1997

DES A	MURID	KELAS	RATA-RATA PER KELAS
(1)	(2)	(3)	(4)
1. Ngerjo	362	11	33
2. Kedungasri	471	12	39
3. Sojomerto	890	24	37
4. Triharjo	525	18	29
5. Kedunggading	418	18	23
6. Ringinarum	531	18	30
7. Tejorejo	788	18	44
8. Ngawensari	483	12	40
9. Wungurejo	290	7	41
10. Rowobranten	92	6	15
11. G a l i h	434	12	36
12. Cepokomulyo	510	12	42
13. Sedayu	340	6	57
14. Pamriyan	242	6	40
15. M o j o	195	6	32

Tabel : 4.1.3. (lanjutan)

(1)	(2)	(3)	(4)
16. Furworejo	273	6	46
17. Pagerdawang	185	6	31
18. Caruban	355	6	59
19. Jenarsari	332	12	28
20. Poncorejo	486	12	40
21. Gebang	400	12	33
22. Krompaan	259	7	37
23. Gemuhblanten	406	12	34
24. Tamangede	467	12	39
25. Lumansari	389	12	32
26. Johorejo	201	6	34
27. Tlahab	225	6	38
28. Pucangrejo	321	12	27
Jumlah Th. 1997.	10.870	307	35
1996.	11.135	318	35
1995.	11.282	318	35
1994.	11.277	317	36
1993.	11.271	321	35

Sumber data : Depdikbud Kec. Gemuh.

Tabel : 4.1.4.

BANYAKNYA LULUSAN SD DIRINCI  
PER DESA DI KECAMATAN GEMUH  
TAHUN : 1993 - 1996

D E S A	! 1993 !	1994 !	1995 !	1996
(1)	! (2) !	(3) !	(4) !	(5)
1. Ngerjo	51	42	43	52
2. Kedungasri	49	59	62	76
3. Sojomerto	135	131	149	126
4. Triharjo	88	108	85	94
5. Kedunggading	48	43	49	50
6. Ringinarum	84	88	93	92
7. Tejorejo	113	100	115	120
8. Ngawensari	59	54	60	74
9. Wungurejo	40	34	40	38
10. Rowobranten	16	15	20	12
11. G a l i h	46	58	57	49
12. Cepokomulyo	65	58	67	64
13. Sedayu	37	32	45	39
14. Pamriyan	40	41	40	42
15. M o j o	36	34	31	32

Tabel : 4.1.4. (lanjutan)

(1)	(2)	(3)	(4)	(5)
16. Purworejo	36	47	42	39
17. Pagerdawang	42	49	35	50
18. Caruban	43	42	43	46
19. Jenarsari	47	45	56	52
20. Poncorejo	71	67	59	66
21. Gebang	45	47	54	55
22. Krompaan	52	53	46	40
23. Gemuhblanten	57	59	62	67
24. Tamangede	78	81	83	74
25. Lumansari	59	65	62	66
26. Johorejo	30	31	36	44
27. Tlahab	29	29	38	39
28. Pucangrejo	55	57	51	46
Jumlah	1551	1588	1623	1644

Sumber data : Depdikbud Kec. Gemuh.



Tabel : 4.1.5.

**BANYAKNYA SEKOLAH, MURID DAN GURU MI  
DIRINCI PER DESA DI KEC. GEMUH  
TAHUN : 1997**

D E S A	!	SEKOLAH !	MURID !	GURU
(1)	!	(2)	!	(3) ! (4)
1. Rowobranten		1	210	7
2. M o j o		1	114	6
3. Purworejo		1	93	6
4. Pagerdawang		1	117	6
5. Caruban		1	275	7
6. Tamangede		1	210	7
7. Johorejo		1	118	6
8. Tlahab		1	98	5
9. Pucangrejo		1	227	9
Jumlah Th. 1997.		9	1.462	59
		9	1.522	55
		9	1.526	58
		9	1.509	53
		9	1.510	54

Sumber data : PPA Kecamatan Gemuh.

Tabel : 4.1.6.

RATA-RATA MURID MI PER KELAS  
DIRINCI PER DESA DI KEC. GEMUH  
TAHUN : 1997

D E S A	! MURID !	! KELAS !	! RATA-RATA ! ! PER KELAS
(1)	! (2) !	! (3) !	! (4)
1. Rowobranten	210	6	35
2. M o j o	114	6	19
3. Purworejo	93	6	16
4. Pagerdawung	117	6	20
5. Caruban	275	6	46
6. Tamangede	210	6	35
7. Johorejo	118	6	20
8. Tlahab	98	6	16
9. Pucangrejo	227	6	38
Jumlah Th. 1997.	1.462	54	27
1996.	1.522	54	28
1995.	1.526	54	28
1994.	1.509	53	28
1993.	1.510	55	27

Sumber data : PPA Kecamatan Gemuh.

Tabel : 4.1.7.

**BANYAKNYA LULUSAN MI DIRINCI  
PER DESA DI KECAMATAN GEMUH  
TAHUN : 1994 - 1997**

D E S A	! 1994 !	1995 !	1996 !	1997
(1)	! (2) !	(3) !	(4) !	(5)
1. Rowobranten	32	33	30	26
2. M o j o	14	21	19	23
3. Purworejo	16	16	14	14
4. Pagerdawang	-	-	12	12
5. Caruban	52	44	49	37
6. Tamangede	27	26	27	27
7. Johorejo	14	12	21	18
8. Tlabab	13	13	15	15
9. Pucangrejo	39	33	39	38
<b>Jumlah</b>	<b>207</b>	<b>198</b>	<b>226</b>	<b>210</b>

Sumber data : PPA Kecamatan Gemuh.

Tabel : 4.1.8

JUMLAH KELAS, MURID DAN GURU SMTP  
DAN SMTA DI KECAMATAN GEMUH  
TAHUN : 1997

NAMA SEKOLAH/DESA	! KELAS !	MURID !	GURU
(1)	! (2) !	(3)	! (4)
<b>SMTP :</b>			
1. SMP Negeri 01 Gemuhblanten	14	669	28
2. SMP Negeri 02 Ringinarum	11	513	24
3. SMP PGRI 07 Gemuhblanten	15	732	27
4. SMP Awwalul Hidayah Krompaan	3	144	18
5. SMP Muhammadiyah 09 Caruban	3	146	13
6. SMP NU 10 Ringinarum	10	453	17
7. MTs NU 08 Pamriyan	18	814	29
8. MTs NU 09 Pucangrejo	7	327	21
Jumlah	79	3.798	177
<b>SMTA :</b>			
1. Madrasah Aliyah NU Pamriyan	3	54	13

Tabel : 4.1.9.

RATA-RATA MURID SMTP DAN SMTA  
PER KELAS DI KECAMATAN GEMUH  
TAHUN : 1997

NAMA SEKOLAH	MURID	KELAS	RATA-RATA PER KELAS
(1)	(2)	(3)	(4)
<u>SMTP :</u>			
1. SMP Negeri 01	669	14	48
2. SMP Negeri 02	513	11	47
3. SMP PGRI 07	732	15	49
4. SMP Aww.Hidayah	144	3	48
5. SMP Muhammadiyah	146	3	49
6. SMP NU 10	453	10	45
7. MTs NU 08	814	16	51
8. MTs NU 09	327	7	47
Jumlah	3.798	79	48
<u>SMTA :</u>			
1. Madrasah Aliyah NU	54	3	18

Sumber data : SMTR dan SMTP di Kec.Gemuh.

Tabel : 4.1.10.

**JUMLAH LULUSAN SMTP DAN SMTA  
DI KECAMATAN GEMUH  
TAHUN: 1995-1997.**

NAMA SEKOLAH	! 1995 !	1996 !	1997
(1)	! (2) !	(3) !	(4)
<b><u>SMTP :</u></b>			
1. SMP Negeri 01	185	145	183
2. SMP Negeri 02	38	173	190
3. SMP PGRI 07	121	155	213
4. SMP Aww.Hiadiyah	128	87	168
5. SMP Muhammadiyah	45	43	44
6. SMP NU 10	-	-	-
7. MTs NU 08	157	148	226
8. MTs NU 09	66	82	86
Jumlah	740	833	1110
<b><u>SMTA :</u></b>			
1. Madrasah Aliyah NU	14	17	24

Sumber data : SMTP dan SMTA di Kec.Gemuh.

Tabel : 4.1.11.

DAYA TAMPUNG LULUSAN SD/MI DAN  
SMTP UNTUK MASUK SMTP DAN SMTA  
DI KECAMATAN GEMUH  
TAHUN: 1991-1997

TAHUN	LULUSAN SD/MI	KELAS I SMTP	LULUSAN SMTP	KELAS I SMTA
(1)	(2)	(3)	(4)	(5)
1991	1.900	747	435	20
1992	2.010	903	442	18
1993	1.759	950	496	21
1994	1.795	1.188	639	29
1995	1.821	1.177	740	16
1996	1.870	1.466	833	20
1997	1.933	1.459	1.110	23

Tabel : 4.2.1.

BANYAKNYA SARANA KESEHATAN  
DAN TENAGA KESEHATAN  
DI KECAMATAN GEMUH  
TAHUN: 1995-1997

SARANA	1 1995	1 1996	1 1997
(1)	(2)	(3)	(4)
1. Puskesmas	2	2	2
2. Puskesmas Pembantu	5	5	5
3. Rumah Bersalin	1	1	1
4. D o k t e r	5	5	5
5. B i d a n	33	33	33
6. Perawat	27	25	25
7. Dukun Bayi	53	52	50



Tabel : 4.3.1.

BANYAKNYA AKSEPTOR KELUARGA BERENCANA  
 MENURUT METODE DIRINCI PER DESA  
 DI KECAMATAN GEMUH.  
 TAHUN : 1997

D E S A	IUD	PIL	SUNTIK	KONDOM
(1)	(2)	(3)	(4)	(5)
1. Ngerjo	5	83	122	-
2. Kedungasri	3	107	152	-
3. Sojomerto	7	318	293	-
4. Triharjo	86	103	178	-
5. Kedunggading	52	135	233	-
6. Ringinarum	11	120	194	-
7. Tejorejo	23	186	164	-
8. Ngawensari	10	81	122	-
9. Wungurejo	-	99	78	-
10. Rowobranten	6	160	74	-
11. G a l i h	12	130	133	-
12. Cepokomulyo	7	157	145	-
13. Sedayu	2	117	87	-
14. Pamriyan	3	122	90	-
15. M o j o	2	143	85	-

Tabel : 4.3.1. (lanjutan)

(1)	(2)	(3)	(4)	(5)
16. Purworejo	2	132	146	-
17. Pagerdawang	-	108	112	-
18. Caruban	4	167	176	-
19. Jenarsari	8	75	94	-
20. Poncorejo	5	105	193	-
21. Gebang	6	178	121	-
22. Krompaan	2	82	88	-
23. Gemuhblanten	51	90	185	-
24. Tamangede	12	229	191	5
25. Lumansari	2	144	114	5
26. Jphorejo	6	106	113	-
27. Tlahab	1	118	113	-
28. Pucangrejo	4	193	187	-
Jumlah Th. 1997.	332	3.788	3.961	10
1996.	332	3.634	3.744	8
1995.	370	3.334	3.654	12
1994.	404	3.486	3.441	18
1993.	589	3.617	3.418	11

Sumber data : Pengawas PLKB Kec. Gemuh

Tabel : 4.3.1. (lanjutan)

D E S A	! MOP	! MOW	!IMPLAN!	JUMLAH
(1)	! (2)	! (3)	! (4)	! (5)
1. Ngerjo	8	8	8	234
2. Kedungasri	1	17	67	347
3. Sojomerto	72	14	40	744
4. Triharjo	83	27	29	506
5. Kedunggading	23	17	24	484
6. Ringinarum	2	126	56	509
7. Tejorejo	11	124	102	610
8. Ngawensari	41	13	18	285
9. Wungurejo	60	13	46	296
10. Rowobranten	16	4	7	267
11. G a l i h	14	5	7	301
12. Cepokomulyo	40	4	24	377
13. Sedayu	4	17	19	246
14. Pamriyan	2	2	3	222
15. M o j o	2	3	31	266

Tabel : 4.3.1. (lanjutan)

(1)	(2)	(3)	(4)	(5)
16. Purworejo	3	14	13	310
17. Pagerdawang	9	5	5	239
18. Caruban	6	75	62	490
19. Jenarsari	15	12	64	268
20. Ponoorejo	1	7	11	322
21. Gebang	3	4	10	322
22. Krompaan	4	10	18	204
23. Gemuhblanten	8	34	42	410
24. Tamangede	16	23	47	523
25. Lumansari	3	34	73	375
26. Johorejo	1	11	52	289
27. Tlahab	-	31	36	299
28. Pucangrejo	2	19	61	466
Jumlah Th. 1997.	450	673	975	10.189
1996.	450	652	867	9.687
1995.	451	649	789	9.259
1994.	438	585	641	9.013
1993.	465	611	648	9.359

Sumber data : Pengawas PLKB Kec. Gemuh.

Tabel : 4.3.2.

PROSENTASE PESERTA KB TERHADAP PUS  
DIRINCI PER DESA DI KEC. GEMUH  
TAHUN : 1997

D E S A	!	PUS	!	PESERTA KB	!	%
(1)	!	(2)	!	(3)	!	(4)
1. Ngerjo		273		234		85,71
2. Kedungasri		406		347		85,46
3. Sojomerto		876		744		84,93
4. Triharjo		584		506		86,60
5. Kedunggading		567		484		85,36
6. Ringinarum		592		509		85,97
7. Tejorejo		710		610		85,91
8. Ngawensari		333		285		85,58
9. Wungurejo		345		296		85,79
10. Rowobranten		311		267		85,85
11. G a l i h		354		301		85,02
12. Cepokomulyo		439		377		85,80
13. Sedayu		283		246		86,92
14. Pamriyan		258		222		86,04
15. M o j o		311		266		85,53

Tabel : 4.3.2. (lanjutan)

(1)	(2)	(3)	(4)
16. Purworejo	361	310	85,87
17. Pagerdawang	278	239	85,97
18. Caruban	570	490	85,96
19. Jenarsari	314	268	85,35
20. Poncorejo	376	322	85,60
21. Gebang	374	322	86,09
22. Krompaan	240	204	85,00
23. Gemuhblanten	480	410	85,41
24. Tamangede	607	523	86,16
25. Lumansari	435	375	86,20
26. Johorejo	340	289	85,00
27. Tlahab	350	299	85,42
28. Pucangrejo	542	466	85,97
Jumlah Th. 1997.	11.909	10.189	85,57
1996.	11.473	9.687	84,43
1995.	11.179	9.259	82,82
1994.	10.832	9.013	83,21
1993.	11.501	9.359	81,35

Sumber data : Pengawas PLKB Kec. Gemuh.

Tabel : 4.4.1.

BANYAKNYA TEMPAT IBADAH MENURUT  
JENISNYA DI KECAMATAN GEMUH  
TAHUN : 1997

D E S A	! MASJID !	MUSHOLA	! GEREJA
(1)	! (2) !	(3)	! (4)
1. Ngerjo	1	9	-
2. Kedungasri	2	13	-
3. Sojomerto	4	16	-
4. Triharjo	2	13	-
5. Kedunggading	2	15	-
6. Ringinarum	2	12	-
7. Tejorejo	2	14	1
8. Ngawensari	2	8	-
9. Wungurejo	1	6	-
10. Rowobranten	1	7	-
11. G a l i h	1	6	-
12. Cepokomulyo	2	8	-
13. Sedayu	1	7	-
14. Pamriyan	1	9	-
15. M o j o	1	9	-

Tabel : 4.4.1. (lanjutan)

(1)	(2)	(3)	(4)
16. Purworejo	2	8	-
17. Pagerdawang	1	7	-
18. Caruban	3	10	-
19. Jenarsari	3	7	-
20. Poncorejo	1	10	-
21. Gebang	1	9	-
22. Krompaan	1	2	-
23. Gemuhblanten	1	11	1
24. Tamangede	1	13	-
25. Lumansari	2	3	-
26. Johorejo	1	8	-
27. Tlahab	2	5	-
28. Pucangrejo	2	18	-
Jumlah Th. 1997.	46	263	2
1996.	45	263	2

Sumber data : Statistik Kec. Gemuh.



Tabel : 4.4.2.

**BANYAKNYA PENGANUT AGAMA DIRINCI  
PER DESA DI KECAMATAN GEMUH  
TAHUN : 1997**

D E S A	ISLAM	KATO LIK	PROTES TAN	HINDU	BUDHA
(1)	(2)	(3)	(4)	(5)	(6)
1. Ngerjo	2.087	-	-	-	1
2. Kedungasri	2.670	5	-	-	-
3. Sojomerto	5.329	-	-	-	-
4. Triharjo	3.584	-	-	-	-
5. Kedunggading	3.495	-	-	-	-
6. Ringinarum	4.169	-	-	-	-
7. Tejorejo	4.299	2	67	-	-
8. Ngawensari	2.113	5	-	-	-
9. Wungurejo	2.195	-	-	-	-
10. Rowobranten	2.143	-	-	-	-
11. G a l i h	2.177	-	-	-	-
12. Cepokomulyo	2.998	-	-	-	-
13. Sedayu	2.126	7	-	-	-
14. Pamriyan	1.840	-	-	-	-
15. M o j o	2.168	-	-	-	-

Tabel : 4.4.2. (lanjutan)

(1)	(2)	(3)	(4)	(5)	(6)
16. Purworejo	2.512	-	-	-	-
17. Pagerdawang	1.926	-	-	-	-
18. Caruban	4.008	-	-	-	-
19. Jenarsari	2.338	2	-	-	-
20. Poncorejo	3.145	-	1	-	-
21. Gebang	2.523	4	-	-	-
22. Krompaan	1.906	-	-	-	-
23. Gemuhblanten	2.936	24	17	-	-
24. Tamangede	4.569	75	25	-	-
25. Lumansari	2.717	1	-	-	-
26. Johorejo	1.989	-	-	-	-
27. Tlahab	2.161	-	-	-	-
28. Pucangrejo	3.927	-	-	-	-
Jumlah Th. 1997.	80.050	125	110	-	1
1996.	79.591	120	112	-	1
1995.	77.878	132	102	-	1
1994.	77.452	126	104	-	1
1993.	77.009	119	106	-	1

Sumber data : Statistik Kec. Gemuh.

Tabel : 4.4.3.

BANYAKNYA KEJADIAN N T C R  
DIRINCI PER DESA DI KEC. GEMUH  
TAHUN : 1997/1998

D E S A	!	NIKAH	!	TALAK	!	CERAI	!	RUJUK
(1)	!	(2)	!	(3)	!	(4)	!	(5)
1. Ngerjo		18		2		1		-
2. Kedungasri		20		1		1		-
3. Sojomerto		60		1		3		1
4. Triharjo		51		2		2		-
5. Kedunggading		30		2		1		-
6. Ringinarum		29		1		-		-
7. Tejorejo		28		1		2		-
8. Ngawensari		14		-		1		-
9. Wungurejo		20		1		-		-
10. Rowobranten		17		1		-		-
11. G a l i h		20		3		1		-
12. Cepokomulyo		33		1		3		-
13. Sedayu		15		1		1		-
14. Pamriyan		16		1		-		-
15. M o j o		17		-		-		-

Tabel : 4.4.3. (lanjutan)

(1)	(2)	(3)	(4)	(5)
16. Purworejo	22	-	-	-
17. Pagerdawang	25	-	-	-
18. Caruban	34	4	-	-
19. Jenarsari	32	2	-	-
20. Poncorejo	31	1	5	-
21. Gebang	23	1	-	-
22. Krompaan	11	-	-	-
23. Gemuhblanten	22	1	3	-
24. Tamangede	41	1	-	-
25. Lumansari	26	1	-	-
26. Johorejo	15	1	1	-
27. Tlahab	13	-	1	-
28. Pucangrejo	42	1	3	-
Jumlah	725	31	29	1

Sumber data : KUA Kec. Gemuh.

Tabel : 4.4.4.

**BANYAKNYA KEJADIAN NTCR  
DI KECAMATAN GEMUH  
TAHUN : 1986/1987 - 1997/1998**

TAHUN	! NIKAH !	TALAK !	CERAI !	RUJUK
(1)	! (2)	! (3)	! (4)	! (5)
1986/1987	824	192	57	4
1987/1988	787	171	29	5
1988/1989	714	124	41	8
1989/1990	586	94	29	2
1990/1991	601	116	19	2
1991/1992	620	35	3	-
1992/1993	603	-	57	-
1993/1994	691	52	27	1
1994/1995	697	19	23	-
1995/1996	737	13	29	-
1996/1997	737	13	79	-
1997/1998	725	31	29	1

Sumber data : KUA Kec. Gemuh.

Tabel : 4.5.1.

BANYAKNYA KARANG TARUNA, PSM DAN  
PENYANDANG MASALAH DI KEC. GEMUH  
TAHUN : 1997

J E N I S		! BANYAKNYA	
(1)		! (2)	
1.	Karang Taruna		28
2.	PSM (Petugas Sosial Masy.)		105
3.	Penderita cacat :		
	3.1. Cacat tubuh/raga		119
	3.2. Cacat netra		56
	3.3. Cacat mental		60
	3.4. Cacat rungu		39
	3.5. Cacat ganda		13
4.	Orang jompo		560
5.	Anak terlantar tidak gelandangan		90
6.	Generasi muda penyandang masalah sosial		134
7.	Bekas penyandang penyakit kronis		1

Sumber data : Petugas Sosial Kec. Gemuh.

Tabel : 5.1.1.

LUAS PANEN DAN PRODUKSI PADI DAN  
PALAWIJA DI KECAMATAN GEMUH  
TAHUN : 1997

JENIS TANAMAN	! PANEN ! ! (Ha.) !	!PRODUKSI! ! (Ton) !	!RATA-RATA ! (Ku/Ha)
(1)	(2)	(3)	(4)
1. Padi sawah	1.997	12.481	62,50
2. Padi gogo	10	40	40,00
3. Jagung	855	3.429	40,10
4. Ketela pohon	-	-	-
5. Ketela rambat	-	-	-
6. Kacang tanah	7	9	12,85
7. Kedelai	112	155	13,85
8. Kacang hijau	331	389	11,75

Sumber data : Dipertan Kec. Gemuh.

Tabel : 5.1.2.

LUAS PANEN DAN PRODUKSI SAYUR-  
SAYURAN DI KECAMATAN GEMUH  
TAHUN : 1996-1997

JENIS TANAMAN	1996		1997	
	! PANEN ! !(Ha.)!	! PRODUKSI ! !(Ku,)	! PANEN ! !(Ha.)!	! PRODUKSI ! !(Ku.)
(1)	! (2) !	(3)	! (4) !	(5)
1. Bawang merah	504	29.747	289	19.897
2. Cabe/lombok	5	163	6	213
3. Kacang-kacangan	9	315	9	360
4. T e r o n g	-	-	-	-
5. Ketimun	5	625	4	680
6. Tomat sayur	-	-	-	-
7. Bayam	-	-	-	-
8. Mlinjo	2390 <sup>*)</sup>	347	3325 <sup>*)</sup>	482

\*) Pohon.

Sumber data : Dipertan Kec. Gemuh



Tabel : 5.1.3.

PRODUKSI BUAH - BUAHAN  
DI KECAMATAN GEMUH  
TAHUN: 1996-1997

JENIS	SATUAN	1996	1997
(1)	(2)	(3)	(4)
1. Mangga	Kuintal	1.668	1.451
2. Pisang	Tandan	209.560	204.344
3. S a w o	Kuintal	829	1.255
4. Jambu	Kuintal	949	625
5. Jeruk	Kuintal	11	16
6. Pepaya	Kuintal	421	309
7. Nangka	Kuintal	1.492	994
8. Nanas	Kuintal	-	-
9. Sirsat	Kuintal	300	217
10. Semangka	Kuintal	-	-
11. Sukun	Kuintal	409	413
12. Belimbing	Kuintal	141	51

Sumber data : Dipertan Kec. Gemuh.

Tabel : 5.1.4.

**BANYAKNYA ALAT-ALAT PERTANIAN  
DI KECAMATAN GEMUH  
TAHUN : 1997**

J E N I S	! JUMLAH !	DAPAT DIGUNAKAN	RUSAK BERAT
(1)	! (2) !	(3)	! (4)
1. Traktor roda 2	-	-	-
2. Traktor roda 4	-	-	-
3. Hand Sprayer	1603	1567	36
4. Emposan Tikus	16	14	2
5. Aplikator	38	35	3
6. Thresher	78	64	14
7. RMU	26	26	-
8. Sabit bergerigi	56	48	8
9. Pompa air	32	30	2
- Diameter 2"	13	11	2
- Diameter 3"	14	14	-
- Diameter 4"	5	5	-

Sumber data : Dipertan Kec. Gemuh.

Tabel : 5.2.1.

LUAS PANEN DAN PRODUKSI TEMBAKAU  
DIRINCI PER DESA DI KEC. GEMUH  
TAHUN : 1997

D E S A	PANEN (Ha.)	PRODUKSI (Ton.)	RATA-RATA (Ku/Ha)
(1)	(2)	(3)	(4)
1. Ngerjo	85,400	95,58	11,19
2. Kedungasri	55,370	62,06	11,21
3. Sojomerto	139,463	156,90	11,25
4. Triharjo	155,824	131,70	8,45
5. Kedunggading	116,775	133,04	11,39
6. Ringinarum	166,735	188,94	11,33
7. Tejorejo	140,640	160,20	11,39
8. Ngawensari	80,710	87,89	10,89
9. Wungurejo	93,671	108,95	11,63
10. Rowobranten	66,187	72,47	10,95
11. G a l i h	57,235	65,17	11,39
12. Cepokomulyo	89,074	101,29	11,37
13. Sedayu	31,988	35,38	11,06
14. Pamriyan	52,600	59,65	11,34
15. M o j o	46,000	51,48	11,19

Tabel : 5.2.1. (lanjutan)

(1)	(2)	(3)	(4)
16. Purworejo	92,161	104,07	11,29
17. Pagerdawang	85,912	97,70	11,37
18. Caruban	140,047	158,88	11,34
19. Jenarsari	129,175	146,89	11,37
20. Poncorejo	175,615	199,07	11,34
21. Gebang	101,245	113,74	11,23
22. Krompnan	52,925	59,53	11,25
23. Gemuhblanten	40,854	44,43	10,88
24. Tamangede	55,925	60,88	10,89
25. Lumansari	112,205	125,81	11,21
26. Johorejo	85,425	93,76	10,98
27. Tlahab	102,770	115,65	11,25
28. Fucangrejo	214,950	244,44	11,37
Jumlah Th. 1997.	2721,866	3073,46	11,29
1996.	2390,243	2161,61	9,04
1995.	2370,150	2232,47	9,42
1994.	2382,262	2572,84	10,80
1993.	2071,356	2566,14	12,39

Sumber data : Disbun Kec. Gemuh.

Tabel : 5.3.1.

BANYAKNYA TERNAK DI KEC. GEMUH  
DIRINCI PER DESA  
TAHUN : 1997

D E S A	! SAPI !	! KERBAU !	! KUDA !	! KAMBING
(1)	! (2) !	! (3) !	! (4) !	! (5)
1. Ngerjo	3	38	1	337
2. Kedungasri	19	71	1	535
3. Sojomerto	10	97	35	399
4. Triharjo	13	-	4	395
5. Kedunggading	8	8	3	288
6. Ringinarum	15	6	2	293
7. Tejorejo	-	-	3	395
8. Ngawensari	-	-	3	244
9. Wungurejo	-	-	5	174
10. Rowobranten	-	-	1	42
11. G a l i h	6	-	7	79
12. Cepokomulyo	48	8	-	420
13. Sedayu	33	5	-	116
14. Pamriyan	8	-	4	37
15. M o j o	-	-	8	96

Tabel : 5.3.1. (lanjutan)

(1)	(2)	(3)	(4)	(5)
16. Purworejo	-	5	20	47
17. Pagerdawang	3	7	19	38
18. Caruban	20	10	5	242
19. Jenarsari	9	8	1	420
20. Poncorejo	7	6	7	197
21. Gebang	-	8	5	128
22. Krompaan	-	-	2	137
23. Gemuhblanten	5	11	-	93
24. Tamangede	-	8	2	84
25. Lumansari	-	11	-	164
26. Johorejo	4	-	1	101
27. Tlahab	-	3	2	68
28. Pucangrejo	48	-	4	384
Jumlah Th. 1997.	259	310	145	5853
1996.	245	281	145	4486
1995.	338	301	141	3782
1994.	354	302	118	3949
1993.	370	295	125	3079

Sumber data : Petugas Peternakan Kec. Gemuh.

Tabel : 5.3.2.

BANYAKNYA UNGGAS DI KEC.GEMUH  
DIRINCI PER DESA  
TAHUN : 1997

D E S A	! AYAM KAMPUNG !	! ITIK !	! ITIK MANILA
(1)	! (2)	! (3)	! (4)
1. Ngerjo	3.889	366	101
2. Kedungasri	1.095	158	191
3. Sojomerto	2.500	200	413
4. Triharjo	3.579	359	41
5. Kedunggading	2.176	260	112
6. Ringinarum	4.150	956	124
7. Tejorejo	5.890	70	130
8. Ngawensari	1.011	9	23
9. Wungurejo	3.600	100	73
10. Rowobranten	2.225	-	13
11. G a l i h	3.010	650	204
12. Cepokomulyo	2.679	-	3
13. Sedayu	1.600	-	25
14. Pamriyan	2.704	317	113
15. M o j o	2.612	-	-

Tabel : 5.3.2. (lanjutan)

(1)	(2)	(3)	(4)
16. Purworejo	3.410	325	200
17. Pagerdawang	2.346	24	140
18. Caruban	3.200	256	37
19. Jenarsari	1.515	20	30
20. Poncorejo	4.172	300	126
21. Gebang	2.376	60	40
22. Krompaan	3.750	56	20
23. Gemuhblanten	2.575	400	24
24. Tamangede	4.250	24	20
25. Lumansari	1.950	10	25
26. Johorejo	1.750	109	7
27. Tlahab	2.550	150	24
28. Pucangrejo	5.170	2.750	92
Jumlah 1997.	81.734	7.929	2.456
1996.	84.727	8.177	2.494
1995.	94.238	8.590	9.157
1994.	95.846	8.184	1.942
1993.	83.574	4.780	1.624

Sumber data : Petugas Peternakan Kec.Gemuh



Tabel : 6.1.1.

JUMLAH PELANGGAN AIR MINUM  
PADA PDAM CABANG GEMUH  
TAHUN : 1997

D E S A	! RUMAH ! PERU ! INSTA ! LAIN - ! ! TANG - ! SAHA ! NSI ! NYA / ! JUMLAH ! GA ! AN ! PEM. ! UMUM !
(1)	! (2) ! (3) ! (4) ! (5) ! (6)
1. Gebang	24      -      -      4      28
2. Krompaan	14      -      1      -      15
3. Gemuhblanten	126      -      5      5      136
4. Tamangede	152      -      -      4      156
Jumlah Th. 1997.	316      -      6      13      335
1996.	252      5      5      18      280
1995.	247      1      5      19      272

Sumber data : PDAM Cabang Gemuh.

Tabel : 6.1.2.

BANYAKNYA AIR MINUM YANG  
DISALURKAN DAN NILAINYA  
TAHUN : 1997

TEMPAT PENYALURAN	JUMLAH (M <sup>3</sup> )	NILAI (Rp.)
(1)	(2)	(3)
1. Rumah tangga	43.197	31.423.169
2. Perusahaan	-	-
3. Instansi Pemerintah	1.417	1.936.815
4. Sekolah/T.Ibadah	116	361.500
5. Hidran Umum	596	293.690
Jumlah Th. 1997.	45.326	34.015.174
1996.	40.571	24.495.167
1995.	34.829	18.092.678

Sumber data : PDAM Cabang Gemuh.

Tabel : 6.2.1.

**JUMLAH PENGADAAN PUPUK  
DI KECAMATAN GEMUH  
TAHUN : 1997  
( Ton )**

B U L A N	! SP 36	! UREA	! ZA
(1)	! (2)	! (3)	! (4)
1. Januari	70	195	35
2. Februari	15	79	25
3. Maret	10	45	5
4. April	20	-	10
5. M e i	55	14	85
6. J u n i	-	53	170
7. J u l i	-	52	45
8. Agustus	-	-	-
9. September	10	25	30
10. Oktober	20	-	20
11. Nopember	5	15	-
12. Desember	70	95	5
Jumlah Th. 1997.	275	573	430
1996.	370	962	615

Sumber data : KUD UNGGUL Kec. Gemuh

Tabel : 6.2.2.

JUMLAH PENYALURAN PUPUK  
DI KECAMATAN GEMUH  
TAHUN : 1997  
( Ton )

B U L A N	!	SP 36	!	UREA	!	ZA
(1)	!	(2)	!	(3)	!	(4)
1. Januari		70		195		35
2. Pebruari		15		79		25
3. Maret		10		45		5
4. April		20		-		10
5. M e i		55		14		85
6. J u n i		-		53		170
7. J u l i		-		52		45
8. Agustus		-		-		-
9. September		10		25		30
10. Oktober		20		-		20
11. Nopember		5		15		-
12. Desember		70		95		5
Jumlah Th. 1997.		275		573		430
		1996.		370		962
						615

Sumber data : KUD UNGGUL Kec. Gemuh.

Tabel : 7.1.1.

JUMLAH KENDARAAN BERMOTOR  
DI KECAMATAN GEMUH  
TAHUN : 1997

D E S A	COLT	TRUK	MOBIL PRIBADI	SEPEDA MOTOR
(1)	(2)	(3)	(4)	(5)
1. Ngerjo	-	-	6	74
2. Kedungasri	-	-	3	26
3. Sojomerto	10	1	8	64
4. Triharjo	3	1	6	121
5. Kedungading	-	-	4	71
6. Ringinarum	5	-	2	82
7. Tejorejo	12	-	12	75
8. Ngawensari	-	-	2	45
9. Wungurejo	-	-	4	50
10. Rowobranten	-	-	-	45
11. G a l i h	11	-	-	38
12. Cepokomulyo	-	-	6	29
13. Sedayu	2	-	2	25
14. Pamriyan	4	-	2	55
15. M o j o	3	-	-	57

Tabel : 7.1.1. (lanjutan)

(1)	(2)	(3)	(4)	(5)
16. Purworejo	4	-	5	68
17. Pagerdawung	-	-	-	50
18. Caruban	-	3	7	45
19. Jenarsari	2	-	2	45
20. Poncorejo	3	-	3	75
21. Gebang	-	-	-	16
22. Krompaan	3	-	-	35
23. Gemuhblanten	18	14	10	49
24. Tamangede	12	3	3	125
25. Lumansari	3	-	1	55
26. Johorejo	-	-	-	18
27. Tlahab	-	-	2	23
28. Pucangrejo	1	-	2	38
Jumlah Th. 1997.	96	22	92	1.499
1996.	80	34	83	1.257
1995.	72	34	45	1.127
1994.	57	50	37	1.029
1993.	38.	42	40	787

Sumber data : Statistik Kec.Gemuh.

Tabel : 7.1.2.

JUMLAH KENDARAAN TAK BERMOTOR  
DIRINCI PER DESA DI KEC.GEMUH

TAHUN : 1997

D E S A	SEPEDA	DOKAR	BECAK	GEROBAK DORONG
(1)	(2)	(3)	(4)	(5)
1. Ngerjo	198	1	-	10
2. Kedungasri	342	1	-	-
3. Sojomerto	225	35	-	-
4. Triharjo	545	4	-	-
5. Kedunggading	165	3	-	-
6. Ringinarum	60	2	2	-
7. Tejorejo	150	3	15	5
8. Ngawensari	174	3	12	10
9. Wungurejo	100	5	6	-
10. Rowobranten	103	1	1	5
11. G a l i h	50	7	10	-
12. Cepokomulyo	332	-	1	-
13. Sedayu	50	-	7	-
14. Pamriyan	391	3	9	6
15. M o j o	78	8	4	6

Tabel : 7.1.2. (lanjutan)

(1)	(2)	(3)	(4)	(5)
15. Purworejo	27	20	2	5
17. Pagerdawang	50	19	15	10
18. Caruban	150	5	50	70
19. Jenarsari	169	1	2	40
20. Poncorejo	125	7	5	50
21. G e b a n g	76	5	24	-
22. Krompaan	105	2	14	12
23. Gemuhblanten	77	-	32	5
24. Tamangede	190	2	18	15
25. Lumansari	105	-	31	17
26. Johorejo	36	1	-	-
27. Tlahab	74	2	11	5
28. Pucangrejo	220	4	9	15
Jumlah Th. 1997	4.368	144	280	286
1996	4.186	144	269	237
1995	4.744	136	228	253
1994	3.915	118	229	217
1993	4.418	125	235	282

Sumber data : Statistik Kec.Gemuh.



TABEL : 7.2.1.

BANYAKNYA RADIO DAN TELEVISI  
DIRINCI PER DESA DI KEC. GEMUH  
TAHUN : 1997

D E S A	RADIO	TELEVISI
(1)	(2)	(3)
1. Ngerjo	140	76
2. Kedungasri	52	22
3. Sojomerto	297	82
4. Triharjo	195	230
5. Kedunggading	143	56
6. Ringinarum	68	78
7. Tejorejo	60	70
8. Ngawensari	41	62
9. Wungurejo	50	50
10. Rowobranten	12	35
11. G a l i h	35	75
12. Cepokomulyo	29	26
13. Sedayu	50	50
14. Pamriyan	40	69
15. M o j o	25	39

Tabel : 7.2.1. (lanjutan)

(1)	(2)	(3)
16. Purworejo	21	37
17. Pagerdawang	100	61
18. Caruban	105	50
19. Jenarsari	210	131
20. Poncorejo	70	48
21. Gebang	50	64
22. Krompään	50	55
23. Gemuhblanten	29	162
24. Tamanede	170	105
25. Lumansari	63	96
26. Johorejo	31	27
27. Tlahab	44	54
28. Pacangrejo	169	131
Jumlah Th. 1997.	2.349	2.041
1996.	2.217	1.879
1995.	2.501	1.898
1994.	2.720	1.653
1993.	2.642	1.708

Sumber data : Statistik Kec. Gemuh

Tabel : 8.1.1.

PEMASUKAN PAJAK BUMI DAN BANGUNAN  
(PBB) DIRINCI PER DESA DI KEC.GEMUH  
TAHUN : 1997

D E S A	! POKOK PBB ! ! (Rp)	! MASUK S/D ! ! DES.(Rp)	!	%
(1)	!	(2)	!	(3)
(1)	!	(2)	!	(3)
1. Ngerjo	6.945.186	6.945.186	!	100,0
2. Kedungasri	7.507.060	7.507.060	!	100,0
3. Sojomerto	15.721.149	15.721.149	!	100,0
4. Triharjo	13.363.970	13.363.970	!	100,0
5. Kedunggading	11.948.627	11.948.627	!	100,0
6. Ringinarum	10.429.943	10.429.943	!	100,0
7. Tejorejo	8.995.454	8.995.454	!	100,0
8. Ngewensari	7.111.724	7.111.724	!	100,0
9. Wungurejo	6.462.069	6.462.069	!	100,0
10. Rowobranten	5.142.442	5.142.442	!	100,0
11. G a l i h	6.942.219	6.942.219	!	100,0
12. Cepokomulyo	9.603.525	9.603.525	!	100,0
13. Sedayu	6.415.655	5.730.250	!	89,3
14. Pamriyan	6.725.694	6.725.694	!	100,0
15. M o j o	6.094.062	6.094.062	!	100,0

Tabel : 8.1.1. (lanjutan)

(1)	(2)	(3)	(4)
16. Purworejo	8.985.340	8.985.340	100,0
17. Pagerdawung	8.739.473	8.739.473	100,0
18. Caruban	14.837.289	11.815.827	79,6
19. Jenarsari	20.161.124	16.761.079	83,1
20. Poncorejo	17.054.013	17.054.013	100,0
21. Gebang	12.918.521	6.585.400	51,0
22. Krompaan	7.729.430	7.640.612	98,9
23. Gemuhblanten	12.734.244	12.734.244	100,0
24. Tamangede	9.680.835	7.995.466	82,6
25. Lumansari	13.242.753	13.242.753	100,0
26. Johorejo	9.443.855	9.443.855	100,0
27. Tlahab	8.771.277	8.081.348	92,1
28. Pucangrejo	23.562.255	23.562.255	100,0
Jumlah Th. 1997.	297.269.181	281.384.733	94,7
1996.	215.099.172	172.095.642	80,0
1995.	92.683.228	91.400.635	98,6
1994.	108.312.942	106.665.713	98,5
1993.	108.100.512	107.053.301	99,0

Sumber data : BKK Kecamatan Gemuh.

Tabel : 8.2.1.

JUMLAH PENABUNG DAN BESAR TABUNGAN  
TAMADES DI BKK KEC. GEMUH  
TAHUN : 1997

B U L A N	PENABUNG (Orang.)	BESAR TABUNG- AN (000,- )
(1)	(2)	(3)
1. Januari	61	13.134
2. Pebruari	68	14.586
3. Maret	69	18.504
4. April	72	22.372
5. Mei	79	19.740
6. Juni	86	28.266
7. Juli	89	26.133
8. Agustus	94	27.170
9. September	97	35.908
10. Oktober	116	42.542
11. Nopember	127	39.461
12. Desember	135	88.070
Desember 1996.	59	13.049

Sumber data : BKK Kecamatan Gemuh.

Tabel : 8.3.1.

## KREDIT YANG DIKELUARKAN BKK GEMUH

## DIRINCI PER BULAN

TAHUN : 1997

B U L A N	NASABAH (Orang)	BESAR KREDIT ( 000,-)
(1)	(2)	(3)
1. Januari	33	14.810
2. Pebruari	18	10.350
3. Maret	30	22.925
4. April	47	32.805
5. M e i	30	16.950
6. J u n i	24	18.900
7. J u l i	28	13.284
8. Agustus	24	17.056
9. September	28	21.245
10. Oktober	50	45.750
11. Nopember	46	28.533
12. Dedember	42	28.495
Jumlah	400	271.103

Sumber data : BKK Kecamatan Gemuh.