


KATALOG : 1102001.7104010

KECAMATAN KABARUAN DALAM ANGKA 2017



**BADAN PUSAT STATISTIK
KABUPATEN KEPULAUAN TALAUD**
Statistics of Talaud Regency

A black and white photograph of a coastal scene. In the foreground, there is a sandy beach. In the middle ground, a small boat is on the water. In the background, there are hills or mountains under a cloudy sky. A watermark 'goliblog.com' is visible diagonally across the image.

KECAMATAN KABARUAN DALAM ANGKA 2017

Kecamatan Kabaruan Dalam Angka 2017

I S S N : 2548-2610
Nomor Publikasi : 71040.1707
Katalog : 1102001.7104010

Ukuran Buku : 14,8 Cm X 21 Cm

Jumlah Halaman : xvi + 122

Naskah :

Badan Pusat Statistik Kabupaten Kepulauan Talaud

Penyunting / Editor :

Badan Pusat Statistik Kabupaten Kepulauan Talaud

Desain Cover :

Seksi Integrasi Pengolahan dan Diseminasi Statistik

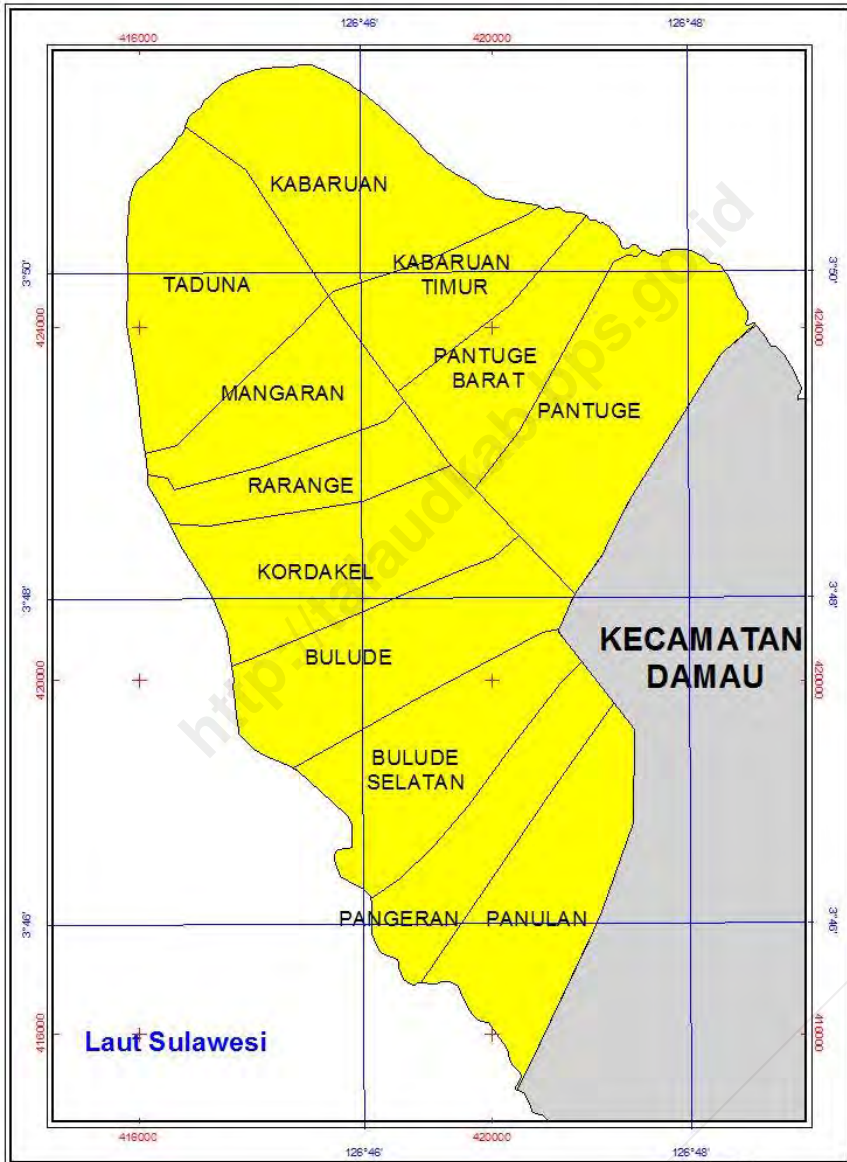
Diterbitkan oleh :

©BPS Kabupaten Kepulauan Talaud

Dicetak oleh :

Dilarang mengumumkan, mendistribusikan, mengomunikasikan, dan/atau menggandakan sebagian atau seluruh isi buku ini untuk tujuan komersial tanpa izin tertulis dari Badan Pusat Statistik

Kecamatan Kabaruan



<http://talaudkab.bps.go.id>

KATA SAMBUTAN

Saya menyambut dengan gembira penerbitan buku Kecamatan Kabaruan Dalam Angka 2017. Tersedianya data yang akurat sangat membantu dalam perencanaan, pelaksanaan, penyediaan, dan pengawasan pembangunan.

Dengan tersedianya publikasi ini kita akan memiliki inventaris sumber data yang tepat dan sama sebagai potret kecamatan. Oleh karena itu, publikasi ini dapat dimanfaatkan sebagai bagian dari perencanaan secara sistematis, menyeluruh, dan terpadu.


Saya mengucapkan banyak terimakasih kepada penyusun publikasi Kecamatan Kabaruan Dalam Angka 2017 yang telah membantu serta memberikan sumbangan pemikiran dan tenaga, sehingga publikasi ini dapat terselesaikan.

Akhirnya saya mengharapkan agar publikasi ini dapat terwujud secara berkesinambungan sehingga kita senantiasa mempunyai visi dan misi data yang sama, sekaligus dapat diinformasikan kepada masyarakat dan instansi yang memerlukannya.

Semoga buku ini bermanfaat bagi kita semua.

Melonguane, September 2017

Kepala Badan Pusat Statistik
Kabupaten Kepulauan Talaud



Janny Eduard Maliangkay, SE

<http://talaudkab.bps.go.id>

KATA PENGANTAR

Dengan memanjatkan puji syukur kehadiran Allah yang Maha Kuasa, publikasi Kecamatan Kabaruan Dalam Angka 2017 dapat terselesaikan dengan baik.

Kecamatan Kabaruan Dalam Angka 2017 adalah publikasi tahunan yang menyajikan dan memberikan gambaran tentang keadaan geografis, ciri-ciri dan keadaan sosial ekonomi penduduk, serta keadaan sosial perekonomian kecamatan.

Buku publikasi ini dapat terwujud berkat kerjasama dan bantuan dari berbagai pihak baik instansi pemerintah maupun swasta. Atas bantuan ini disampaikan penghargaan dan ucapkan terimakasih yang sebesar besarnya.

Pada kesempatan ini diucapkan terimakasih kepada Pemerintahan Kecamatan Kabaruan atas perhatian serta kerja samanya yang diberikan untuk penerbitan publikasi Kecamatan Kabaruan Dalam Angka 2017 ini.

Disadari bahwa publikasi ini banyak kekurangannya, saran dan kritik membangun dari berbagai pihak untuk perbaikan publikasi ini sangat kami harapkan.

Semoga penyajian data statistik dalam publikasi ini bermanfaat bagi kita semua.

Mangaran, September 2017

Penyusun

Julia Taarae

<http://talaudkab.bps.go.id>

DAFTAR ISI

Kata Pengantar	vii
Daftar Isi	ix
Daftar Tabel	x
Bab I Keadaan Geografis.....	1
Bab II Pemerintahan	7
Bab III Kependuduk dan Ketenagakerjaan	13
Bab IV Sosial	25
Bab V Pertanian	57
Bab VI Industri	91
Bab VII Perdagangan.....	101
Bab VIII Transportasi	105
Bab IX Keuangan dan Harga.....	117

DAFTAR TABEL

Tabel	Judul	Halaman
1.1	Letak Geografis Kecamatan Kabaruan 2016	3
1.2	Luas Desa/Kelurahan di Kecamatan Kabaruan 2016	4
1.3	Nama sungai di Kecamatan Kabaruan 2016	5
2.1	Pejabat yang Pernah Memerintah di Kecamatan Kabaruan 2016	9
2.2	Komposisi Personil Kantor Camat di Kecamatan Kabaruan 2016	10
2.3	Nama Kepala Desa/Lurah dan Sekertaris Desa/Kelurahan di Kecamatan Kabaruan 2016	11
2.4	Tipe Desa/Kelurahan, Status dan Jumlah Dusun/Lingkungan di Kecamatan Kabaruan 2016	12
3.1	Jumlah Penduduk, Luas, dan Kepadatan Penduduk di Kecamatan Kabaruan 2016	15
3.2	Penduduk Menurut Jenis Kelamin dan Sex Rasio di Kecamatan Kabaruan 2016	16
3.3	Penduduk Menurut Jenis Kelamin dan Kelompok Umur di Kecamatan Kabaruan 2016	17
3.4	Jumlah Dusun/Lingkungan, RumahTangga, Penduduk dan Penduduk per RumahTangga di Kecamatan Kabaruan 2016	18
3.5	Banyaknya Kelahiran, Kematian dan Perpindahan Penduduk di Kecamatan Kabaruan 2016	19
3.6	Banyaknya Pegawai Negeri Sipil Menurut Golongan di Kecamatan Kabaruan 2016	20

3.7	Banyaknya Penduduk Menurut Mata Pencaharian di Kecamatan Kabaruan 2016	21
3.8	Banyaknya Penduduk Menurut Agama dan Kepercayaan di Kecamatan Kabaruan 2016	23
4.1	Banyaknya TK, Guru, dan Murid di Kecamatan Kabaruan 2016	27
4.2	Banyaknya SD, Guru, dan Murid di Kecamatan Kabaruan 2016	28
4.3	Banyaknya Gedung SD, Ruang Kelas, dan Kelas di Kecamatan Kabaruan 2016	29
4.4	Banyaknya Murid SD Menurut Kelas di Kecamatan Kabaruan 2016	30
4.5	Banyaknya SMP, Guru, dan Murid di Kecamatan Kabaruan 2016	31
4.6	Banyaknya Gedung SMP, Ruang Kelas, dan Kelas di Kecamatan Kabaruan 2016	32
4.7	Banyaknya Murid SMP Menurut Kelas di Kecamatan Kabaruan 2016	33
4.8	Banyaknya SMA, Guru, dan Murid di Kecamatan Kabaruan 2016	34
4.9	Banyaknya Gedung SMA, Ruang Kelas, dan Kelas di Kecamatan Kabaruan 2016	35
4.10	Banyaknya Murid SMA Menurut Kelas di Kecamatan Kabaruan 2016	36
4.11	Banyaknya SMK, Guru, dan Murid di Kecamatan Kabaruan 2016	37
4.12	Banyaknya Gedung SMK, Ruang Kelas, dan Kelas di Kecamatan Kabaruan 2016	38
4.13	Banyaknya Murid SMK Menurut Kelas di Kecamatan Kabaruan 2016	39
4.14	Banyaknya Rumah Sakit, Puskesmas, Balai Pengobatan di Kecamatan Kabaruan 2016	40

4.15	Banyaknya Tenaga Kesehatan di Kecamatan Kabaruan 2016	41
4.16	Banyaknya Posyandu, Apotik, dan Toko Obat di Kecamatan Kabaruan 2016	42
4.17	Banyaknya Penderita Penyakit Berdasarkan Jenisnya di Kecamatan Kabaruan 2016	43
4.18	Hasil Imunisasi di Kecamatan Kabaruan 2016	44
4.19	Jumlah Target dan Hasil Imunisasi di Kecamatan Kabaruan 2016	45
4.20	Banyaknya Klinik KB, Tenaga Medis, Tenaga PLKB, dan PUS di Kecamatan Kabaruan 2016	47
4.21	Banyaknya Akseptor Aktif Menurut Alat Kontrasepsi di Kecamatan Kabaruan 2016	48
4.22	Banyaknya Pencapaian KB di Kecamatan Kabaruan 2016	50
4.23	Banyaknya Bangunan Rumah Berdasarkan Jenisnya di Kecamatan Kabaruan 2016	51
4.24	Banyaknya Tempat Ibadah di Kecamatan Kabaruan 2016	52
4.25	Banyaknya Kecelakaan dan Korban Lalulintas di Kecamatan Kabaruan 2016	54
4.26	Jumlah Kriminalitas Menurut Jenis Kasusnya di Kecamatan Kabaruan 2016	55
4.27	Banyaknya Keluarga Menurut Hasil Pemantauan Keluarga Sejahtera di Kecamatan Kabaruan 2016	56
5.1	Penggunaan Lahan di Kecamatan Kabaruan 2016	59
5.2	Luas Panen, Produksi, dan Rata-rata Produksi Padi Sawah di Kecamatan Kabaruan 2016	60
5.3	Luas Panen, Produksi, dan Rata-rata Produksi Jagung di Kecamatan Kabaruan 2016	61

5.4	Luas Panen, Produksi, dan Rata-rata Produksi Ubi Kayu di Kecamatan Kabaruan 2016	62
5.5	Luas Panen, Produksi, dan Rata-rata Produksi Ubi Jalar di Kecamatan Kabaruan 2016	63
5.6	Luas Panen, Produksi, dan Rata-rata Produksi Kacang Tanah di Kecamatan Kabaruan 2016	64
5.7	Luas Panen, Produksi, dan Rata-rata Produksi Sayur-sayuran di Kecamatan Kabaruan 2016	65
5.8	Luas Panen, Produksi, dan Rata-rata Produksi Kacang Hijau di Kecamatan Kabaruan 2016	66
5.9	Banyaknya Pohon Durian, Produksi, dan Produktivitasnya di Kecamatan Kabaruan 2016	67
5.10	Banyaknya Pohon Mangga, Produksi, dan Produktivitasnya di Kecamatan Kabaruan 2016	68
5.11	Banyaknya Pohon Langsa, Produksi, dan Produktivitasnya di Kecamatan Kabaruan 2016	69
5.12	Banyaknya Pohon Jeruk, Produksi, dan Produktivitasnya di Kecamatan Kabaruan 2016	70
5.13	Banyaknya Pohon Pisang, Produksi, dan Produktivitasnya di Kecamatan Kabaruan 2016	71
5.14	Banyaknya Pohon Nenas, Produksi, dan Produktivitasnya di Kecamatan Kabaruan 2016	72
5.15	Banyaknya Pohon Pepaya, Produksi, dan Produktivitasnya di Kecamatan Kabaruan 2016	73
5.16	Luas Areal Perkebunan Rakyat per Jenis Tanaman di Kecamatan Kabaruan 2016	74
5.17	Produksi Perkebunan Rakyat per Jenis Tanaman di Kecamatan Kabaruan 2016	75
5.18	Luas Areal Tanaman Kelapa dan Banyaknya Pohon di Kecamatan Kabaruan 2016	76
5.19	Luas Areal Tanaman Cengkeh dan Banyaknya Pohon di Kecamatan Kabaruan 2016	78

5.20	Luas Areal Tanaman Kakao dan Banyaknya Pohon di Kecamatan Kabaruan 2016	80
5.21	Luas Areal Tanaman Pala dan Banyaknya Pohon di Kecamatan Kabaruan 2016	82
5.22	Banyaknya Populasi Ternak Menurut Jenisnya di Kecamatan Kabaruan 2016	84
5.23	Banyaknya Populasi Unggas Menurut Jenisnya di Kecamatan Kabaruan 2016	85
5.24	Banyaknya Rumah Tangga Usaha Perikanan di Kecamatan Kabaruan 2016	86
5.25	Banyaknya Perahu / Kapal Penangkap Ikan di Kecamatan Kabaruan 2016	87
5.26	Banyaknya Produksi Perikanan Laut Menurut Sub Sektor di Kecamatan Kabaruan 2016	88
5.27	Banyaknya Produksi Perikanan Laut Menurut Jenis Ikan di Kecamatan Kabaruan 2016	89
6.1	Banyaknya Usaha Industri Kecil dan Kerajinan Rumah Tangga di Kecamatan Kabaruan 2016	93
6.2	Banyaknya Pelanggan Aktif Air Minum Menurut Jenis Konsumen di Kecamatan Kabaruan 2016	95
6.3	Banyaknya Air Minum yang Disalurkan Menurut Jenis Konsumen di Kecamatan Kabaruan 2016	97
6.4	Nilai Air Minum yang Disalurkan Menurut Jenis Konsumen Di Kecamatan Kabaruan 2016	98
6.5	Banyaknya Pelanggan Listrik Menurut Jenis Pelanggan di Kecamatan Kabaruan 2016	99
7.1	Banyaknya Pasar, Toko, Warung/Kios, dan Restoran/Rumah Makan di Kecamatan Kabaruan 2016	103
8.1	Keadaan Jalan Menurut Lapisan Permukaan dan Jenis Jalan di Kecamatan Kabaruan 2016	107
8.2	Keadaan Jalan Menurut Permukaan dan Jenis Jalan di Kecamatan Kabaruan 2016	109

8.3	Jumlah Jembatan Menurut Konstruksi di Kecamatan Kabaruan 2016	111
8.4	Banyaknya Kendaraan Bermotor dan Tidak Bermotor Menurut Jenisnya di Kecamatan Kabaruan 2016	112
8.5	Banyaknya Kunjungan Kapal Penumpang dan Barang di Pelabuhan Laut Kecamatan Kabaruan 2016	114
8.6	Arus Lalu Lintas Penumpang dan Barang menurut Jenis Pelayaran di Pelabuhan Laut Kabaruan 2016	115
8.7	Banyaknya Sarana Komunikasi di Kecamatan Kabaruan 2016	116
9.1	Harga Rata-rata Sembilan Bahan Pokok Di Kecamatan Kabaruan 2016	119

“Halaman ini sengaja dikosongkan”

<http://talangkab.bps.go.id>

KEADAAN GEOGRAFIS

1



<http://taduna.kab.kbr.go.id>



**Taduna adalah desa dengan luas terbesar
di Kecamatan Kabaruan**

<http://talaudkab.bps.go.id>

Tabel : 1.1.

Letak Geografis
Kecamatan Kabaruan
2016

A. Kecamatan Kabaruan berbatasan langsung dengan :

Sebelah Utara : Selat Karakelang
Sebelah Timur : Lautan Pasifik
Sebelah Selatan : Kecamatan Damau
Sebelah Barat : Laut Sulawesi

B. Jarak Ibukota Kecamatan ke Ibukota Propinsi : 209 Mil

Jarak Ibukota Kecamatan ke Ibukota Kabupaten : 2 mil laut

Jarak Ibukota Kecamatan ke Desa/ Kelurahan :

Mangaran	–	Pangeran	:	4	km
	–	Pantuge	:	9,5	km
	–	Kabaruan	:	8	km
	–	Mangaran	:	0	km
	–	Kordakel	:	1	km
	–	Bulude	:	2	km
	–	Rarange	:	0,5	km
	–	Taduna	:	0,5	km
	–	Kabaruan Timur	:	8,5	km
	–	Pantuge Barat	:	9	km
	–	Bulude Selatan	:	2,5	km
	–	Pannulan	:	4,5	km

Tabel : 1.2

Luas Desa/Kelurahan
Kecamatan Kabaruan
2016

Desa/Kelurahan	Luas (Km ²)	Persentase (%)
[1]	[2]	[3]
1. Pangeran	7,1	8,20
2. Pantuge	5	5,77
3. Kabaruan	7	8,08
4. Mangaran	6	6,93
5. Kordakel	7	8,08
6. Bulude	8	9,24
7. Rarange	6,5	7,51
8. Taduna	10	11,55
9. Kabaruan Timur	7	8,08
10. Pantuge Timur	8	9,24
11. Bulude Selatan	7	8,08
12. Pannulan	8	9,24
Jumlah	86,6	100,00

Sumber : Kantor Camat Kabaruan

Tabel : 1.3

Nama Sungai
Di Kecamatan Kabaruan
2016

Nama Sungai
[1]
Ampas
Bunne
Andaala
Pannulan
Matambuwn

Sumber : Kantor Kecamatan Kabaruan

<http://talaudkab.bps.go.id>

PEMERINTAHAN

2



**Pada tahun 2016 ada sebanyak 18 personil
di kantor Kecamatan Kabaruan**

<http://talaudkab.bps.go.id>

Tabel : 2.1.

Pejabat yang Pernah Memerintah
Di Kecamatan Kabaruan
2016

Nama Pejabat	Jabatan	Tahun
[1]	[2]	[3]
1. Ben Lalompoh	Camat	1965 - 1969
2. Boas Riung	Camat	1970 - 1972
3. M. Makainas, BA	Camat	1972 - 1973
4. K. Manuahe, BA	Camat	1973 - 1974
5. C. M. Tampoli, BA	Camat	1974 - 1974
6. A. Peginusa, BA	Camat	1974 - 1978
7. O. K. Makagonsa, BA	Camat	1978 - 1980
8. Ben Lalompoh	Camat	1980 - 1983
9. F. P. Aweh, BA	Camat	1983 - 1987
10. Drs. D. Joroh	Camat	1987 - 1990
11. Drs. N. Bawengan	Camat	1990 - 1990
12. Drs. B. J. Lomban	Camat	1990 - 1993
13. Drs. F. Bimbahati	Camat	1993 - 1994
14. Gaspar Awuleh, SH	Camat	1994 - 1997
15. Drs. J. Liunsanda	Camat	1997 - 1998
16. Drs. B. Sadang	Camat	1998 - 2000
17. Max Malensang, S.Sos	Camat	2000 - 2002
18. Ir. Harly Ulaen	Camat	2002-2003
19. C. H. V. Lalompoh, S.IP	Camat	2002 - 2004
20. Ir. Lukas Auy	Camat	2004 - 2006
21. Benyamin Matei, S.IP	Camat	2006 - 2008
22. Joseph Aramana, S.Hut	Camat	- 2009
23. Peter Totopandey S.IP	Camat	2009- 2013
24. Merdi Sasae. Msi	Camat	2013-2014
25. Perpatua Landang, S.Sos	Camat	2014-2015
26. Jemi S.L Laluraa. SH,MH	Camat	2015-sekarang

Sumber : Seksi Pemerintahan Kantor Camat Kabaruan

Tabel : 2.2.

Komposisi Personil Kantor Camat
Di Kecamatan Kabaruan
2016

Nama	Pangkat/ Golongan	Jabatan
[1]	[2]	[3]
1. Jemi S.L Laluraa SH,MH	Pembina IV/a	Camat
2. Piter Totopande, SIP	Pembina IV/a	Sekcam
3. Decrollly Manaru	Penata Tingkat I ,III/d	Kasie Pem
4. Herad Menggana	Penata Tingkat I ,III/d	Kasubag Kepeg
5. Marlince Pandesingka,SH	Penata III/c	Kasie PMD
6. Ebenhard Tinihada	Penata Muda Tkt I,III/b	Kasie Trantib
7. Lona Yeni Pangurian, SE	Penata Muda Tkt I,III/b	Kasubag Pep
8. Charles Tuang,SE	Penata III/c	Staf
9. Fedrik Mamuka	Penata Muda ,III/a	Staf
10. Patrecia S Pinadendi, A.md	Pengatur Tkt I,II/d	Bendahara Bendahara
11. Henrika F Arunde	Pengatur II/c	Penyimpan Barang
12. Dansi Manambe	Pengatur II/c	Staf
13. Theresia E Totopandey	Pengatur II/c	Staf
14. Soni P Elungan	Pengatur II/c	Staf
15. Marcelinus Simpuru	Pengatur II/c	Staf
16. Steven B Solang	Pengatur Muda Tkt I,II/b	Staf
17. Rikter Martinu	Pengatur Muda Tkt I,II/b	Staf
18. Yenni M Matei	Pengatur Muda Tkt I,II/b	Staf

Sumber : Seksi Pemerintahan Kantor Camat Kabaruan

Tabel : 2.3. Nama Kepala Desa/Lurah dan Sekretaris Desa/Kelurahan
Di Kecamatan Kabaruan
2016

Desa/Kelurahan	Nama Kepala Desa/ Lurah	Nama Sekretaris Desa/ Kelurahan
[1]	[2]	[3]
1. Pangeran	Heri Amisi	Anton Bawues
2. Pantuge	Djonyor Mangamis	Apner Medatua
3. Kabaruan	Poicarpus T Tehamen	Delwi R Taengetan
4. Mangaran	Sakarias Mamarodia	Steven Solang
5. Kordakel	Alpius Mamile	N Larage
6. Bulude	Ignawati Bowonseet	David Djon Rumpia
7. Rarange	Raffles Bentalen	Marcelinus Simpuru
8. Taduna	Enos Arunde	Kres Taengetan
9. Kabaruan Timur	Jetro Taarae	Rusli Baware
10. Pantuge Barat	Pitres Bunaen	Frangklin Bunaen
11. Bulude Selatan	Seprianus Saraung	Engkong M Taliupan
12. Pannulan	Leksi Mengga	Yermias Marengkeng

Sumber : Seksi Pemerintahan Kantor Camat Kabaruan

Tabel : 2.4. Tipe Desa/Kelurahan, Status dan Dusun/Lingkungan
Di Kecamatan Kabaruan
2016

Desa/Kelurahan	Tipe Desa/ Kelurahan	Status Swadaya/ Swakarya/ Swasembada	Dusun/ Lingkungan
[1]	[2]	[3]	[4]
1. Pangeran	Desa	Swadaya	3
2. Pantuge	Desa	Swadaya	3
3. Kabaruan	Desa	Swadaya	3
4. Mangaran	Desa	Swadaya	3
5. Kordakel	Desa	Swadaya	2
6. Bulude	Desa	Swadaya	3
7. Rarange	Desa	Swadaya	3
8. Taduna	Desa	Swadaya	4
9. Kabaruan Timur	Desa	Swadaya	3
10. Pantuge Barat	Desa	Swadaya	3
11. Bulude Selatan	Desa	Swadaya	3
12. Pannulan	Desa	Swadaya	3
	Jumlah		36

Sumber : Seksi Pemerintahan Kantor Camat Kabaruan

KEPENDUDUKAN DAN KETENAGAKERJAAN

3

2.864



2.815



**Pada tahun 2016 penduduk Kecamatan Kabaruan
lebih didominasi oleh perempuan**

<http://talaudkab.bps.go.id>

Tabel : 3.1. Jumlah Penduduk, Luas, dan Kepadatan Penduduk
90 Di Kecamatan Kabaruan
2016

Desa/Kelurahan	Jumlah Penduduk	Luas (Km ²)	Kepadatan (Jiwa/ Km ²)
[1]	[2]	[3]	[4]
1. Pangeran	511	7,1	71,97
2. Pantuge	326	5	65,2
3. Kabaruan	594	7	84,85
4. Mangaran	583	6	97,16
5. Kordakel	353	7	50,42
6. Bulude	438	8	54,75
7. Rarange	444	6,5	68,30
8. Taduna	932	10	93,2
9. Kabaruan Timur	399	7	57
10. Pantuge Barat	263	8	32,87
11. Bulude Selatan	444	7	63,42
12. Pannulan	392	8	49
Jumlah	5679	86,6	65,57
2015	5769	86,6	66,61
2014	5 755	86,6	66,45
2013	5 739	86,6	66,27

Sumber: Kepala Desa se-Kecamatan Kabaruan

Tabel : 3.2

Penduduk Menurut Jenis Kelamin dan Sex Rasio
Di Kecamatan Kabaruan
2016

Desa/Kelurahan	Penduduk		Jumlah	Sex Rasio
	Laki-laki	Perempuan		
[1]	[2]	[3]	[4]	[5]
1. Pangeran	267	244	511	109
2. Pantuge	163	163	326	100
3. Kabaruan	311	283	594	109
4. Mangaran	289	294	583	98
5. Kordakel	188	165	353	113
6. Bulude	237	201	438	117
7. Rarange	221	223	444	99
8. Taduna	470	462	932	80
9. Kabaruan Timur	207	192	399	141
10. Pantuge Barat	117	146	263	80
11. Bulude Selatan	233	211	444	110
12. Pannulan	195	197	392	98
Jumlah	2 898	2 781	5 679	104,20
2015	2 921	2 848	5 769	105,97
2014	2 912	2 843	5 755	105,53
2013	2 925	2 756	5 681	105,53

Sumber : Kepala Desa se-Kecamatan Kabaruan

Tabel : 3.3. Penduduk Menurut Jenis Kelamin dan Kelompok Umur
Di KecamatanKabaruan
2016

Kelompok Umur	Penduduk		Jumlah
	Laki-laki	Perempuan	
[1]	[2]	[3]	[4]
0 – 4	170	185	355
5 – 9	201	189	390
10 – 14	225	215	440
15 – 19	234	197	431
20 – 24	221	211	432
25 – 29	183	172	355
30 – 34	170	181	351
35 – 39	200	195	395
40 – 44	210	214	424
45 – 49	214	210	424
50 – 54	199	270	469
55 – 59	193	191	384
60 - 64	170	215	385
65 - 69	165	150	315
70 Keatas	60	69	129
Jumlah	2815	2864	5679
2015	2925	2844	5769

Sumber: :Kepala Desa se-Kecamatan Kabaruan

Tabel : 3.4 Jumlah Dusun/Lingkungan, Rumah Tangga, Penduduk, dan Penduduk per Rumahtangga Di KecamatanKabaruan 2016

Desa/Kelurahan	Lingkungan/ Dusun	Rumah Tangga	Penduduk	Penduduk Per Rumah Tangga
[1]	[2]	[3]	[4]	[5]
1. Pangeran	3	142	511	3.598
2. Pantuge	3	89	326	3.662
3. Kabaruan	3	164	594	3.621
4. Mangaran	3	190	583	3.068
5. Kordakel	2	85	353	4.152
6. Bulude	3	122	438	3.590
7. Rarange	3	132	444	3.363
8. Taduna	4	284	932	3.281
9. Kabaruan Timur	3	109	399	3.660
10. Pantuge Barat	3	81	263	3.246
11. Bulude Selatan	3	119	444	3.731
12. Pannulan	3	121	392	3.239
Jumlah	36	1638	5679	3.467
2015	36	1638	5769	3.521
2014	36	3 276	5 755	1 756

Sumber: Kepala Desa se-Kecamatan Kabaruan

Tabel : 3.5 Banyaknya Kelahiran, Kematian, dan Perpindahan Penduduk
Di Kecamatan Kabaruan
2016

Desa/Kelurahan	Kelahiran	Kematian	Perpindahan	
			Masuk	Keluar
[1]	[2]	[3]	[4]	[5]
1. Pangeran	5	3	-	-
2. Pantuge	2	2	2	2
3. Kabaruan	1	3	-	-
4. Mangaran	4	3	1	1
5. Kordakel	2	2	1	1
6. Bulude	3	3	-	-
7. Rarange	1	3	-	1
8. Taduna	5	6	-	-
9. Kabaruan Timur	1	2	1	-
10. Pantuge Barat	3	2	1	-
11. Bulude Selatan	2	1	-	-
12. Pannulan	3	3	-	-
Jumlah	32	33	6	5
2015	32	31	6	5
2014	41	31	16	32

Sumber::Kepala Desa se-Kecamatan Kabaruan

Tabel : 3.6 Banyaknya Pegawai Negeri Sipil Menurut Golongan
Di Kecamatan Kabaruan
2016

Dinas/Instansi/ Lembaga	IV	III	II	I	Jumlah
[1]	[2]	[3]	[4]	[5]	[6]
1. Kantor Camat	2	7	9	-	18
2. Cab. Diknas	1	2	4	-	7
3. Puskesmas	-	2	18	-	20
4. KUA	-	-	-	-	-
5. Koramil	-	1	6	-	7
6. Polsek	-	1	13	-	14
7. Guru	12	118	60	-	-
8. Pelabuhan	-	-	-	-	-
9. MantriTani	-	-	-	-	-
10. PLKB	-	1	-	-	-

Sumber : Kepala Desa se-Kecamatan Kabaruan

Tabel: 3.7 Banyaknya Penduduk Menurut Mata Pencaharian
Di Kecamatan Kabaruan
2016

Desa/Kelurahan	Petani	Nelayan	Pedagang	PNS
[1]	[2]	[3]	[4]	[5]
1. Pangeran	272	6	14	23
2. Pantuge	168	3	6	16
3. Kabaruan	327	6	20	22
4. Mangaran	205	10	40	49
5. Kordakel	175	5	18	17
6. Bulude	205	9	22	18
7. Rarange	177	10	10	31
8. Taduna	584	11	42	23
9. Kabaruan Timur	241	7	10	6
10. Pantuge Barat	168	3	12	15
11. Bulude Selatan	208	15	12	6
12. Pannulan	201	9	18	16
Jumlah	2931	94	224	286
2015	2931	94	224	286
2014	2895	94	224	286

Sumber :Kepala Desa se-Kecamatan Kabaruan

Tabel : 3.7

Banyaknya Penduduk Menurut Mata Pencarian
Di Kecamatan Kabaruan
2016

Lanjutan

Desa/Kelurahan	Pegawai Swasta	TNI/POLRI	Lainnya	Jumlah
[1]	[6]	[7]	[8]	[9]
1. Pangeran	-	5	-	320
2. Pantuge	-	-	-	193
3. Kabaruan	-	3	-	378
4. Mangaran	-	10	-	314
5. Kordakel	-	1	-	216
6. Bulude	-	1	-	255
7. Rarange	-	-	-	228
8. Taduna	-	6	-	666
9. Kabaruan Timur	-	2	-	266
10. Pantuge Barat	-	3	-	201
11. Bulude Selatan	-	1	-	242
12. Pannulan	-	-	-	244
Jumlah		39		3523
2015	-	39		3574
2014	-	39	-	3538

Sumber::Kepala Desa se-Kecamatan Kabaruan

Tabel : 3.8 Banyaknya Penduduk Menurut Agama dan Kepercayaan
Di Kecamatan Kabaruan
2016

Desa/Kelurahan	Kristen	Katolik	Islam	Hindu	Buddha	Jumlah
[1]	[2]	[3]	[4]	[5]	[6]	[7]
1. Pangeran	511	-	-	-	-	511
2. Pantuge	320	6	-	-	-	326
3. Kabaruan	561	31	-	-	-	594
4. Mangaran	317	254	12	-	-	583
5. Kordakel	149	204	-	-	-	353
6. Bulude	442	6	-	-	-	438
7. Rarange	82	362	-	-	-	444
8. Taduna	820	111	1	-	-	932
9. Kabaruan Timur	389	10	-	-	-	399
10. Pantuge Barat	260	-	3	-	-	263
11. Bulude Selatan	441	-	3	-	-	444
12. Pannulan	345	47	-	-	-	392
Jumlah	4637	1031	19	-	-	5679
2015	6695	1048	19	-	-	5769

Sumber : Kepala Desa se-Kecamatan Kabaruan

<http://talaudkab.bps.go.id>



Fasilitas Pendidikan
Kecamatan Kabaruan

TK 7 Sekolah
SD 10 Sekolah
SMP 4 Sekolah
SMA 2 Sekolah



<http://talaudkab.bps.go.id>

Tabel : 4.1. Banyaknya TK, Guru, dan Murid
Di Kecamatan Kabaruan
2016

Desa/Kelurahan	Sekolah	Guru	Murid
[1]	[2]	[3]	[4]
1. Pangeran	1	2	14
2. Pantuge	1	3	23
3. Kabaruan	-	-	-
4. Mangaran	-	-	-
5. Kordakel	-	-	-
6. Bulude	1	3	18
7. Rarange	1	2	36
8. Taduna	1	3	36
9. Kabaruan Timur	1	2	24
10. Pantuge Barat	-	-	-
11. Bulude Selatan	1	2	27
12. Pannulan	-	-	-
Jumlah	7	17	178
2015	7	16	138

Sumber : Diknas Kecamatan Kabaruan

Tabel: 4.2. Banyaknya SD, Guru, dan Murid Di Kecamatan Kabaruan 2016

Desa/Kelurahan	Sekolah		Guru		Murid	
	Negeri	Swasta	Negeri	Swasta	Negeri	Swasta
[1]	[2]	[3]	[4]	[5]	[6]	[7]
1. Pangeran	1	-	11	-	71	-
2. Pantuge	1	-	9	-	70	-
3. Kabaruan	1	-	10	-	43	-
4. Mangaran	1	-	8	-	56	-
5. Kordakel	1	-	10	-	20	-
6. Bulude	1	-	11	-	42	-
7. Rarange	-	1	-	13	-	67
8. Taduna	-	1	-	12	-	70
9. Kabaruan Timur	-	1	-	10	-	51
10. Pantuge Barat	-	-	-	-	-	-
11. Bulude Selatan	-	1	-	10	-	45
12. Pannulan	-	-	15	-	-	-
Jumlah	6	4	74	45	302	233
2015	6	4	67	45	357	248

Sumber Diknas Kecamatan Kabaruan

Tabel : 4.4

Banyaknya Murid SD Menurut Kelas
Di Kecamatan Kabaruan
2016

Desa/Kelurahan	Kelas						Jumlah
	I	II	III	IV	V	VI	
[1]	[2]	[3]	[4]	[5]	[6]	[7]	[8]
1. Pangeran	9	10	13	12	13	14	71
2. Pantuge	16	7	9	10	14	14	70
3. Kabaruan	10	5	7	12	7	2	43
4. Mangaran	4	9	9	14	9	11	56
5. Kordakel	2	4	3	4	1	6	20
6. Bulude	7	7	2	6	8	12	42
7. Rarange	8	18	9	11	10	11	67
8. Taduna	7	16	17	10	9	11	70
9. Kabaruan Timur	6	7	7	11	9	11	51
10. Pantuge Barat	-	-	-	-	-	-	-
11. Bulude Selatan	6	8	10	7	8	6	45
12. Pannulan	-	-	-	-	-	-	-
Jumlah	75	91	86	97	88	98	535
2015	87	94	96	87	96	121	581

Sumber : Diknas Kecamatan Kabaruan

Tabel : 4.5

Banyaknya SMP, Guru, dan Murid
Di Kecamatan Kabaruan
2016

Desa/Kelurahan	Sekolah		Guru		Murid	
	Negeri	Swasta	Negeri	Swasta	Negeri	Swasta
[1]	[2]	[3]	[4]	[5]	[6]	[7]
1. Pangeran	1	-	8	-	53	-
2. Pantuge	1	-	7	-	51	-
3. Kabaruan	-	-	-	-	-	-
4. Mangaran	-	-	-	-	-	-
5. Kordakel	-	-	-	-	-	-
6. Bulude	-	-	-	-	-	-
7. Rarange	-	1	-	13	-	91
8. Taduna	1	-	11	-	-	83
9. Kabaruan Timur	-	-	-	-	-	-
10. Pantuge Barat	-	-	-	-	-	-
11. Bulude Selatan	-	-	-	-	-	-
12. Pannulan	-	-	-	-	-	-
Jumlah	3	1	26	13	104	174
2015	3	1	40	13	178	112

Sumber : Diknas Kecamatan Kabaruan

Tabel : 4.6 Banyaknya Gedung SMP, Ruang Kelas, dan Kelas
Di Kecamatan Kabaruan
2016

Desa/Kelurahan	Gedung		Ruang Kelas		Rombongan Kelas	
	Negeri	Swasta	Negeri	Swasta	Negeri	Swasta
[1]	[2]	[3]	[4]	[5]	[6]	[7]
1. Pangeran	1	-	3	-	3	-
2. Pantuge	1	-	5	-	5	-
3. Kabaruan	-	-	-	-	-	-
4. Mangaran	-	-	-	-	-	-
5. Kordakel	-	-	-	-	-	-
6. Bulude	-	-	-	-	-	-
7. Rarange	-	1	-	7	-	7
8. Taduna	1	-	6	-	6	-
9. Kabaruan Timur	-	-	-	-	-	-
10. Pantuge Barat	-	-	-	-	-	-
11. Bulude Selatan	-	-	-	-	-	-
12. Pannulan	-	-	-	-	-	-
Jumlah	3	1	14	7	14	7
2015	3	1	14	7	14	7

Sumber : Diknas Kecamatan Kabaruan

Tabel : 4.7

Banyaknya Murid SMP Menurut Kelas
Di Kecamatan Kabaruan
2016

Desa/Kelurahan	Kelas			Jumlah
	I	II	III	
[1]	[2]	[3]	[4]	[5]
1. Pangeran	16	24	13	53
2. Pantuge	11	28	15	51
3. Kabaruan	-	-	-	-
4. Mangaran	-	-	-	-
5. Kordakel	-	-	-	-
6. Bulude	-	-	-	-
7. Rarange	32	31	28	91
8. Taduna	20	32	31	83
9. Kabaruan Timur	-	-	-	-
10. Pantuge Barat	-	-	-	-
11. Bulude Selatan	-	-	-	-
12. Pannulan	-	-	-	-
Jumlah	79	115	87	278

Sumber : Diknas Kacamatan Kabaruan

Tabel : 4.8

Banyaknya SMA, Guru, dan Murid
Di Kecamatan Kabaruan
2016

Desa/Kelurahan	Sekolah		Guru		Murid	
	Negeri	Swasta	Negeri	Swasta	Negeri	Swasta
[1]	[2]	[3]	[4]	[5]	[6]	[7]
1. Pangeran	-	-	-	-	-	-
2. Pantuge	-	-	-	-	-	-
3. Kabaruan	-	-	-	-	-	-
4. Mangaran	-	-	-	-	-	-
5. Kordakel	-	-	-	-	-	-
6. Bulude	-	-	-	-	-	-
7. Rarange	1	-	15	-	201	-
8. Taduna	-	-	-	-	-	-
9. Kabaruan Timur	-	-	-	-	-	-
10. Pantuge Barat	-	-	-	-	-	-
11. Bulude Selatan	-	-	-	-	-	-
12. Pannulan	-	-	-	-	-	-
Jumlah	1	-	15	-	201	-

Sumber : Diknas Kecamatan Kabaruan

Tabel : 4.9 Banyaknya Gedung SMA, Ruang Kelas, dan Kelas
Di Kecamatan Kabaruan
2016

Desa/Kelurahan	Gedung		Ruang Kelas		Rombongan Kelas	
	Negeri	Swasta	Negeri	Swasta	Negeri	Swasta
[1]	[2]	[3]	[4]	[5]	[6]	[7]
1. Pangeran	-	-	-	-	-	-
2. Pantuge	-	-	-	-	-	-
3. Kabaruan	-	-	-	-	-	-
4. Mangaran	-	-	-	-	-	-
5. Kordakel	-	-	-	-	-	-
6. Bulude	-	-	-	-	-	-
7. Rarange	1	-	11	-	11	-
8. Taduna	-	-	-	-	-	-
9. Kabaruan Timur	-	-	-	-	-	-
10. Pantuge Barat	-	-	-	-	-	-
11. Bulude Selatan	-	-	-	-	-	-
12. Pannulan	-	-	-	-	-	-
Jumlah	1	-	11	-	11	-

Sumber : Diknas Kecamatan Kabaruan

Tabel : 4.10

Banyaknya Murid SMA Menurut Kelas
Di Kecamatan Kabaruan
2015

Desa/Kelurahan	Kelas			Jumlah
	I	II	III	
[1]	[2]	[3]	[4]	[5]
1. Pangeran	-	-	-	-
2. Pantuge	-	-	-	-
3. Kabaruan	-	-	-	-
4. Mangaran	-	-	-	-
5. Kordakel	-	-	-	-
6. Bulude	-	-	-	-
7. Rarange	63	68	70	201
8. Taduna	-	-	-	-
9. Kabaruan Timur	-	-	-	-
10. Pantuge Barat	-	-	-	-
11. Bulude Selatan	-	-	-	-
12. Pannulan	-	-	-	-
Jumlah	63	68	70	201

Sumber : Diknas Kecamatan Kabaruan

Tabel : 4.11

Banyaknya SMK, Guru, dan Murid
Di Kecamatan Kabaruan
2016

Desa/Kelurahan	Sekolah		Guru		Murid	
	Negeri	Swasta	Negeri	Swasta	Negeri	Swasta
[1]	[2]	[3]	[4]	[5]	[6]	[7]
1. Pangeran						
2. Pantuge						
3. Kabaruan						
4. Mangaran						
5. Kordakel						
6. Bulude						
7. Rarange						
8. Taduna						
9. Kabaruan Timur						
10. Pantuge Barat						
11. Bulude Selatan						
12. Pannulan						
Jumlah						

Sumber : Cabang Diknas Kecamatan Kabaruan

*Data tidak tersedia

Tabel : 4.12 Banyaknya Gedung SMK, Ruang Kelas, dan Kelas
Di Kecamatan Kabaruan
2016

Desa/Kelurahan	Gedung		Ruang Kelas		Kelas	
	Negeri	Swasta	Negeri	Swasta	Negeri	Swasta
[1]	[2]	[3]	[4]	[5]	[6]	[7]
1. Pangeran						
2. Pantuge						
3. Kabaruan						
4. Mangaran						
5. Kordakel						
6. Bulude						
7. Rarange						
8. Taduna						
9. Kabaruan Timur						
10. Pantuge Barat						
11. Bulude Selatan						
12. Pannulan						
Jumlah						

Sumber : Cabang Diknas Kecamatan Kabaruan

*Data tidak tersedia

Tabel : 4.13

Banyaknya Murid SMK Menurut Kelas
Di Kecamatan Kabaruan
2016

Desa/Kelurahan	Kelas			Jumlah
	I	II	III	
[1]	[2]	[3]	[4]	[5]
1. Pangeran				
2. Pantuge				
3. Kabaruan				
4. Mangaran				
5. Kordakel				
6. Bulude				
7. Rarange				
8. Taduna				
9. Kabaruan Timur				
10. Pantuge Barat				
11. Bulude Selatan				
12. Pannulan				
Jumlah				

Sumber : Cabang Diknas Kecamatan Kabaruan

*Data tidak tersedia

Tabel : 4.14 Banyaknya Rumah Sakit, Puskesmas, dan Balai Pengobatan Di Kecamatan Kabaruan 2016

Desa/Kelurahan	Rumah Sakit	Puskesmas			Balai Pengobatan		
		Umum	Pem bantu	Keliling	Umum	KKIA	Lainnya
[1]	[2]	[3]	[4]	[5]	[6]	[7]	[8]
1. Pangeran	-	-	1	-	-	-	-
2. Pantuge	-	-	1	-	-	-	-
3. Kabaruan	-	-	1	-	-	-	-
4. Mangaran	-	1	-	-	-	-	-
5. Kordakel	-	-	-	-	-	-	-
6. Bulude	-	-	1	-	-	-	-
7. Rarange	-	-	-	-	-	-	-
8. Taduna	-	-	-	-	-	-	-
9. Kabaruan Timur	-	-	-	-	-	-	-
10. Pantuge Barat	-	-	-	-	-	-	-
11. Bulude Selatan	-	-	-	-	-	-	-
12. Pannulan	-	-	-	-	-	-	-
Jumlah	-	1	4	-	-	-	-
2015	-	1	4	-	-	-	-

Sumber : Puskesmas Kec. Kabaruan dan Kepdes se-Kecamatan Kabaruan

Tabel : 4.15

Banyaknya Tenaga Kesehatan
Di Kecamatan Kabaruan
2016

Desa/Kelurahan	Dokter	Dokter Gigi	Apoteker	Sarjana Kesehatan	Paramedis	Non Paramedis
[1]	[2]	[3]	[4]	[5]	[6]	[7]
1. Pangeran	-	-	-	-	3	-
2. Pantuge	-	-	-	-	3	-
3. Kabaruan	-	-	-	-	2	1
4. Mangaran	1	-	1	-	3	-
5. Kordakel	-	-	-	-	1	-
6. Bulude	-	-	-	-	1	-
7. Rarange	-	-	-	1	1	1
8. Taduna	-	-	-	-	1	1
9. Kabaruan Timur	-	-	-	-	1	-
10. Pantuge Barat	-	-	-	-	1	-
11. Bulude Selatan	-	-	-	-	1	-
12. Pannulan	-	-	-	-	1	-
Jumlah	1	-	1	1	19	3
2015	-	-	-	-	-	-

Sumber : Puskesmas Kecamatan Kabaruan

Tabel : 4.16

Banyaknya Posyandu, Apotik, dan Toko Obat
Di Kecamatan Kabaruan
2016

Desa/Kelurahan	Posyandu	Apotik	Toko Obat
[1]	[2]	[3]	[4]
1. Pangeran	1	-	-
2. Pantuge	1	-	-
3. Kabaruan	1	-	-
4. Mangaran	1	-	-
5. Kordakel	1	-	-
6. Bulude	1	-	-
7. Rarange	1	-	-
8. Taduna	1	-	-
9. Kabaruan Timur	1	-	-
10. Pantuge Barat	1	-	-
11. Bulude Selatan	1	-	-
12. Pannulan	1	-	-
Jumlah	12	-	-
2015	12	-	-

Sumber : Puskesmas Kecamatan Kabaruan

Tabel : 4.17 Banyaknya Penderita Penyakit Berdasarkan Jenisnya
Di Kecamatan Kabaruan
2011- 2016

Jenis Penyakit	2011	2012	2013	2014	2015	2016
[1]	[3]	[4]	[5]	[6]	(7)	(8)
1. TBC	-	-	-	12	-	10
2. Sipilis	-	-	-	-	-	-
3. Gonorrhoe	-	-	-	-	-	-
4. Kusta	-	-	-	-	-	-
5. Tipus	-	-	-	-	-	-
6. Tetanus	-	-	-	-	-	-
7. Diphteri	-	-	-	-	-	-
8. Campak	-	-	-	-	-	-
9. Batuk Rejang	-	-	-	-	-	-
10. Lumpuh Anak	-	-	-	-	-	-
11. Kolera	-	-	-	-	-	-
12. Rabies	-	-	-	-	-	-
13. Radang Hati	-	-	-	-	-	-
14. Encep	-	-	-	-	-	-
15. DHF	-	-	-	-	-	-
16. Frambosia	-	-	-	-	-	-
17. Malaria	-	-	-	115	-	50
18. Diare	-	-	-	70	-	27
19. Gastritis	-	-	-	-	-	-
Jumlah	-	-	-	197	-	87

Sumber : Puskesmas Kecamatan Kabaruan

Tabel : 4.18

Hasil Imunisasi
Di Kecamatan Kabaruan
2015

Desa/Kelurahan	BCG	DPT	Polio	Campak
[1]	[2]	[3]	[4]	[5]
1. Pangeran	5	16	19	6
2. Pantuge	1	8	8	5
3. Kabaruan	9	23	24	8
4. Mangaran	12	32	50	12
5. Kordakel	3	11	14	3
6. Bulude	6	13	24	7
7. Rarange	6	20	31	6
8. Taduna	12	44	63	16
9. Kabaruan Timur	6	18	21	3
10. Pantuge Barat	2	12	15	8
11. Bulude Selatan	9	18	27	4
12. Pannulan	7	17	22	5
Jumlah	78	232	318	83

Sumber : Puskesmas Kecamatan Kabaruan

Tabel : 4.19

Jumlah Target dan Hasil Imunisasi
Di Kecamatan Kabaruan
2016

Desa/Kelurahan	TFH Ibu Hamil			TT Anak		
	Target	Hasil		Target	Hasil	
		I	II		I	II
[1]	[2]	[3]	[4]	[5]	[6]	[7]
1. Pangeran	1	-	-	-	-	-
2. Pantuge	1	-	-	-	-	-
3. Kabaruan	3	-	-	-	-	-
4. Mangaran	1	-	-	-	-	-
5. Kordakel	1	-	-	-	-	-
6. Bulude	1	-	-	-	-	-
7. Rarange	1	-	-	-	-	-
8. Taduna	1	-	-	-	-	-
9. Kabaruan Timur	2	-	-	-	-	-
10. Pantuge Barat	1	-	-	-	-	-
11. Bulude Selatan	2	-	-	-	-	-
12. Pannulan	1	-	-	-	-	-
Jumlah	16	-	-	-	-	-

Sumber : Puskesmas Kecamatan Kabaruan

Tabel : 4.19

Jumlah Target dan Hasil Imunisasi
Di Kecamatan Kabaruan
2015

Lanjutan

Desa/Kelurahan	DT Anak			TT WUS		
	Target	Hasil		Target	Hasil	
		I	II		I	II
[1]	[8]	[9]	[10]	[11]	[12]	[13]
1. Pangeran	24	12	12	92	15	71
2. Pantuge	22	7	15	53	1	52
3. Kabaruan	26	9	17	80	7	73
4. Mangaran	35	14	21	81	29	52
5. Kordakel	22	10	12	60	20	40
6. Bulude	36	15	21	80	20	60
7. Rarange	32	15	17	61	8	53
8. Taduna	70	34	36	158	67	91
9. Kabaruan Timur	34	17	17	65	12	53
10. Pantuge Barat	30	11	19	45	12	35
11. Bulude Selatan	30	19	11	60	10	50
12. Pannulan	17	7	10	79	4	75
Jumlah	378	170	208	914	205	705

Sumber : Puskesmas Kecamatan Kabaruan

Tabel : 4.20 Banyaknya Klinik KB, Tenaga Medis, Tenaga PLKB, dan PUS Di Kecamatan Kabaruan 2016

Desa/Kelurahan	Klinik KB	Tenaga Medis		Tenaga PLKB		PUS
		Medis	Paramedis	Medis	Paramedis	
[1]	[2]	[3]	[4]	[5]	[6]	[7]
1. Pangeran	-	-	-	-	-	-
2. Pantuge	-	-	-	-	-	-
3. Kabaruan	-	-	-	-	-	-
4. Mangaran	-	-	-	-	-	-
5. Kordakel	-	-	-	-	-	-
6. Bulude	-	-	-	-	-	-
7. Rarange	-	-	-	-	-	-
8. Taduna	-	-	-	-	-	-
9. Kabaruan Timur	-	-	-	-	-	-
10. Pantuge Barat	-	-	-	-	-	-
11. Bulude Selatan	-	-	-	-	-	-
12. Pannulan	-	-	-	-	-	-
Jumlah	-	-	-	-	-	-

Sumber : Puskesmas Kecamatan Kabaruan

Tabel : 4.21 Banyaknya Akseptor Aktif Menurut Alat Kontrasepsi
Di Kecamatan Kabaruan
2016

Desa/Kelurahan	IUD	Pil	Kondom	Suntik
[1]	[2]	[3]	[4]	[5]
1. Pangeran	15	25	-	38
2. Pantuge	4	3	-	3
3. Kabaruan	-	6	-	35
4. Mangaran	11	8	-	21
5. Kordakel	-	29	-	20
6. Bulude	12	21	-	16
7. Rarange	3	16	-	52
8. Taduna	35	5	-	54
9. Kabaruan Timur	-	13	-	66
10. Pantuge Barat	-	-	-	-
11. Bulude Selatan	8	11	-	14
12. Pannulan	4	32	-	35
Jumlah	92	169		354

Sumber : Puskesmas Kecamatan Kabaruan

Tabel : 4.21 Banyaknya Akseptor Aktif Menurut Alat Kontrasepsi
Di Kecamatan Kabaruan
2016

Lanjutan

Desa/Kelurahan	IMPL	Intraval	MO	Jumlah
[1]	[6]	[7]	[8]	[9]
1. Pangeran	12	-	-	12
2. Pantuge	34	-	1	35
3. Kabaruan	36	-	-	36
4. Mangaran	35	-	2	37
5. Kordakel	11	-	-	11
6. Bulude	24	-	-	24
7. Rarange	14	-	2	16
8. Taduna	45	-	1	46
9. Kabaruan Timur	29	-	-	29
10. Pantuge Barat	44	-	-	44
11. Bulude Selatan	24	-	-	24
12. Pannulan	11	-	-	11
Jumlah	319		6	325

Sumber : Puskesmas Kecamatan Kabaruan

Tabel : 4.22

Banyaknya Pencapaian KB
Di Kecamatan Kabaruan
2016

Bulan	IUD	Pil	Kondom	Suntik
[1]	[2]	[3]	[4]	[5]
1. Januari				
2. Februari				
3. Maret				
4. April				
5. Mei				
6. Juni				
7. Juli				
8. Agustus				
9. September				
10. Oktober				
11. November				
12. Desember				
Jumlah				

Sumber : PLKB Kecamatan Kabaruan

*Data tidak tersedia

Tabel : 4.23 Banyaknya Bangunan Rumah Berdasarkan Jenisnya
Di Kecamatan Kabaruan
2016

Desa/Kelurahan	Rumah Permanen	Rumah Semi Permanen	Rumah Kayu	Rumah Bambu (Lainnya)
[1]	[2]	[3]	[4]	[5]
1. Pangeran	7	79	20	7
2. Pantuge	10	54	4	-
3. Kabaruan	8	101	24	1
4. Mangaran	45	82	20	2
5. Kordakel	24	60	14	1
6. Bulude	15	80	13	-
7. Rarange	18	123	8	-
8. Taduna	30	185	33	6
9. Kabaruan Timur	32	43	8	1
10. Pantuge Barat	11	47	7	4
11. Bulude Selatan	14	73	18	5
12. Pannulan	5	63	21	2
Jumlah	219	990	190	29
2015	219	990	190	52
2014	219	990	190	52

Sumber : Kepala Desa se-Kecamatan Kabaruan

Tabel : 4.24

Banyaknya Tempat Ibadah
Di Kecamatan Kabaruan
2016

Desa/Kelurahan	Gereja	Pura	Vihara
[1]	[2]	[3]	[4]
1. Pangeran	2	-	-
2. Pantuge	4	-	-
3. Kabaruan	2	-	-
4. Mangaran	1	-	-
5. Kordakel	1	-	-
6. Bulude	1	-	-
7. Rarange	2	-	-
8. Taduna	5	-	-
9. Kabaruan Timur	3	-	-
10. Pantuge Barat	2	-	-
11. Bulude Selatan	2	-	-
12. Pannulan	2	-	-
Jumlah	28	-	-
2015	28	-	-
2014	28	-	-

Sumber : Kepala Desa se-Kecamatan Kabaruan

Tabel : 4.24

Banyaknya Tempat Ibadah
Di Kecamatan Kabaruan
2016

Lanjutan

Desa/Kelurahan	Masjid	Mushalla	Langgar
[1]	[5]	[6]	[7]
1. Pangeran	-	-	-
2. Pantuge	-	-	-
3. Kabaruan	-	-	-
4. Mangaran	-	-	-
5. Kordakel	-	-	-
6. Bulude	-	-	-
7. Rarange	-	-	-
8. Taduna	-	-	-
9. Kabaruan Timur	-	-	-
10. Pantuge Barat	-	-	-
11. Bulude Selatan	-	-	-
12. Pannulan	-	-	-
Jumlah	-	-	-
2015	-	-	-
2014	-	-	-

Sumber : Kepala Desa se-Kecamatan Kabaruan

Tabel : 4.25 Banyaknya Kecelakaan dan Korban Lalulintas
 Di Kecamatan Kabaruan
 2016

Bulan	Jumlah Kecelakaan	Korban Mati	Luka Berat	Luka Ringan	Perkiraan Kerugian
[1]	[2]	[3]	[4]	[5]	[6]
1. Januari	-	-	-	-	-
2. Februari	-	-	-	-	-
3. Maret	-	-	-	-	-
4. April	-	-	-	-	-
5. Mei	-	-	-	-	-
6. Juni	-	-	-	-	-
7. Juli	-	-	-	-	-
8. Agustus	-	-	-	-	-
9. September	-	-	-	-	-
10. Oktober	-	-	-	-	-
11. November	-	-	-	-	-
12. Desember	-	-	-	-	-
Jumlah	-	-	-	-	-

Sumber : Polsek Kecamatan Kabaruan

Tabel : 4.26 Jumlah Kriminalitas Menurut Jenis Kasusnya
Di Kecamatan Kabaruan
2016

Jenis Kriminalitas	2011	2012	2013	2014	2015	2016
[1]	[2]	[3]	[4]	[5]	[6]	[7]
1. Pencurian	-	-	-	5	4	1
2. Penipuan	-	-	4	3	2	-
3. Penganiayaan	-	-	-	-	-	-
4. Pembunuhan	-	-	-	-	-	-
5. Pemerksaan	-	-	1	1	-	-
6. Kerusuhan	-	-	-	-	-	-
7. Penghinaan	-	-	5	5	4	-
8. KDRT	-	-	-	-	-	-
9. Cabul	-	-	-	-	-	-
10. Zinah	-	-	-	5	4	-
11. Ancaman	-	-	4	3	2	1
12. Penggelapan	-	-	-	-	-	-
Jumlah	-	-	-	-	-	-

Sumber : Polsek Kecamatan Kabaruan

Tabel : 4.27 Banyaknya Keluarga Menurut Hasil Pemantauan Keluarga Sejahtera Di Kecamatan Kabaruan 2016

Desa/Kelurahan	Pra Sejahtera	
	Alasan Ekonomi	Bukan Alasan Ekonomi
[1]	[2]	[3]
1. Pangeran	13	-
2. Pantuge	8	-
3. Kabaruan	14	-
4. Mangaran	23	-
5. Kordakel	8	-
6. Bulude	20	-
7. Rarange	22	-
8. Taduna	50	-
9. Kabaruan Timur	16	-
10. Pantuge Barat	8	-
11. Bulude Selatan	28	-
12. Pannulan	20	-
Jumlah	230	-
2015	230	-

Sumber : Kepala Desa se-Kecamatan Kabaruan

Tabel : 4.27 Banyaknya Keluarga Menurut Hasil Pemantauan Keluarga Sejahtera Di Kecamatan Kabaruan 2016

Lanjutan

Desa/Kelurahan	Keluarga Sejahtera			
	I	II	III	III Plus
[1]	[4]	[5]	[6]	[7]
1. Pangeran	55	67	10	3
2. Pantuge	22	26	19	5
3. Kabaruan	35	62	37	8
4. Mangaran	27	76	38	10
5. Kordakel	28	43	22	7
6. Bulude	46	46	18	3
7. Rarange	30	50	17	7
8. Taduna	64	119	40	6
9. Kabaruan Timur	22	36	22	6
10. Pantuge Barat	11	42	20	5
11. Bulude Selatan	46	46	18	3
12. Pannulan	35	47	10	4
Jumlah	421	660	271	67
2015	421	660	271	67

Sumber : Kepala Desa se-Kecamatan Kabaruan

<http://talaudkab.bps.go.id>

PERTANIAN

5

Populasi ternak dan unggas



Ayam 2.510 ekor

Babi 789 ekor



Sapi 103 ekor



<http://talaudkab.bps.go.id>

Tabel : 5.1

Penggunaan Lahan
Di Kecamatan Kabaruan
2016

Penggunaan Lahan	Luas (Ha)
[1]	[2]
1. Irigasi Teknis & Frekuensi Penanaman Padi Dalam se Tahun	
a. Penanaman Sekali	
b. Penanaman Dua Kali	
2. Irigasi Setempat Teknis & Frekuensi Penanaman Padi Dlm	
a. Penanaman Sekali	
b. Penanaman Dua Kali	
3. Irigasi Sederhana	
a. Penanaman Sekali	
b. Penanaman Dua Kali	
4. Tadah Hujan	
a. Penanaman Sekali	
b. Penanaman Dua Kali	
5. Pasang Surut	
a. Penanaman Sekali	
b. Penanaman Dua Kali	
6. Lainnya	
a. Penanaman Sekali	
b. Penanaman Dua Kali	
7. Pekarangan	
8. Tegalan. Ladang. Kebun. Huma	
9. Lahan Padang Rumput	
10. Rawa-rawa	
11. Tambak	
12. Kolam	
13. Lahan yang Tidak Diusahakan	
14. Lahan Tanaman Kayu-kayuan. Hutan Rakyat	
15. Perkebunan Rakyat	
16. Hutan Negara	
17. Lain-lain	
Jumlah	

Sumber : Cabang Dinas Pertanian Kecamatan Kabaruan

*Data tidak tersedia

Tabel : 5.2 Luas Panen, Produksi, dan Rata-rata Produksi Padi Ladang Di Kecamatan Kabaruan 2016

Desa/Kelurahan	Luas Panen (Ha)	Produksi (Ton)	Rata-rata Produksi (Ton/Ha)
[1]	[2]	[3]	[4]
1. Pangeran	-	-	-
2. Pantuge	0,5	0,5	1
3. Kabaruan	0,20	0,20	1
4. Mangaran	-	-	-
5. Kordakel	-	-	-
6. Bulude	0,5	0,5	1
7. Rarange	-	-	-
8. Taduna	0,5	0,5	-
9. Kabaruan Timur	0,5	0,5	1
10. Pantuge Barat	0,5	0,5	1
11. Bulude Selatan	0,5	0,5	1
12. Pannulan	-	-	-
Jumlah	0,5	0,5	6
2015	-	-	-

Sumber : Cabang Dinas Pertanian Kecamatan Kabaruan

Tabel : 5.3 Luas Panen, Produksi, dan Rata-rata Produksi Jagung
Di Kecamatan Kabaruan
2016

Desa/Kelurahan	Luas Panen (Ha)	Produksi (Ton)	Rata-rata Produksi (Ton/Ha)
[1]	[2]	[3]	[4]
1. Pangeran	2,25	2,25	1
2. Pantuge	2,5	2,5	1
3. Kabaruan	2,5	2,5	1
4. Mangaran	2,5	2,5	1
5. Kordakel	3	3	1
6. Bulude	2,15	2,15	1
7. Rarange	2,25	2,25	1
8. Taduna	2,25	2,25	1
9. Kabaruan Timur	2,10	2,10	1
10. Pantuge Barat	3	3	1
11. Bulude Selatan	3	3	1
12. Pannulan	2	2	1
Jumlah	29,5	29,5	1
2015	26,4	26,4	1

Sumber : Cabang Dinas Pertanian Kecamatan Kabaruan

Tabel : 5.4 Luas Panen, Produksi, dan Rata-rata Produksi Ubi Kayu Di Kecamatan Kabaruan 2016

Desa/Kelurahan	Luas Panen (Ha)	Produksi (Ton)	Rata-rata Produksi (Ton/Ha)
[1]	[2]	[3]	[4]
1. Pangeran	3.70	6	1.71
2. Pantuge	6	8	1.33
3. Kabaruan	5	9.5	1.9
4. Mangaran	3.75	8	2.13
5. Kordakel	3.5	6	1.71
6. Bulude	3.5	5.5	1.57
7. Rarange	3.25	5.5	1.69
8. Taduna	3.70	8	2.16
9. Kabaruan Timur	3.6	5.3	1.47
10. Pantuge Barat	3.5	6.5	1.85
11. Bulude Selatan	3.5	4	1.14
12. Pannulan	3	4.5	1.5
Jumlah	46	76.8	1.66
2015	44.05	74.6	1.69

Sumber : Cabang Dinas Pertanian Kecamatan Kabaruan

Tabel : 5.5 Luas Panen, Produksi, dan Rata-rata Produksi Ubi Jalar Di Kecamatan Kabaruan 2016

Desa/Kelurahan	Luas Panen (Ha)	Produksi (Ton)	Rata-rata Produksi (Ton/Ha)
[1]	[2]	[3]	[4]
1. Pangeran	2,5	5	2
2. Pantuge	3	6	2
3. Kabaruan	3,5	8	2,28
4. Mangaran	4	8	2
5. Kordakel	3	7	2,33
6. Bulude	4	8,5	2,12
7. Rarange	4	8	2
8. Taduna	4,5	9	2
9. Kabaruan Timur	3	5	1,66
10. Pantuge Barat	3,5	5	1,42
11. Bulude Selatan	3	6,5	2,16
12. Pannulan	3	5,5	1,83
Jumlah	41	81,5	1,98
2015	40,3	80,5	1,99

Sumber : Cabang Dinas Pertanian Kecamatan Kabaruan

Tabel : 5.6 Luas Panen, Produksi, dan Rata-rata Produksi Kacang Tanah Di Kecamatan Kabaruan 2016

Desa/Kelurahan	Luas Panen (Ha)	Produksi (Ton)	Rata-rata Produksi (Ton/Ha)
[1]	[2]	[3]	[4]
1. Pangeran	2	1	0,5
2. Pantuge	2	2	1
3. Kabaruan	2	2	1
4. Mangaran	2	2	1
5. Kordakel	2	2	1
6. Bulude	2,5	2	0,8
7. Rarange	2	1	0,5
8. Taduna	2,5	2,5	1
9. Kabaruan Timur	2	2	1
10. Pantuge Barat	2	2,5	1,25
11. Bulude Selatan	2,5	2	0,8
12. Pannulan	2	1	0,5
Jumlah	25,5	22	0,86
2015	19,32	15,1	0,78

Sumber : Cabang Dinas Pertanian Kecamatan Kabaruan

Tabel : 5.7 Luas Panen, Produksi, dan Rata-rata Produksi Sayur-sayuran Di Kecamatan Kabaruan 2016

Desa/Kelurahan	Luas Panen (Ha)	Produksi (Ton)	Rata-rata Produksi (Ton/Ha)
[1]	[2]	[3]	[4]
1. Pangeran	1,85	1,5	0,81
2. Pantuge	1,55	1,2	0,77
3. Kabaruan	1,5	1	0,66
4. Mangaran	1,55	1,7	1,09
5. Kordakel	1,9	1,5	0,78
6. Bulude	1,5	1	0,66
7. Rarange	1,5	1,3	0,86
8. Taduna	1,7	1	0,58
9. Kabaruan Timur	1,5	1,22	0,81
10. Pantuge Barat	1,5	1	0,66
11. Bulude Selatan	2	1,5	0,75
12. Pannulan	1	1	1
Jumlah	19.05	14.92	0.78
2015	17.7	12.5	0.70

Sumber : Cabang Dinas Pertanian Kecamatan Kabaruan

Tabel : 5.8 Luas Panen, Produksi, dan Rata-rata Produksi Kacang Hijau Di Kecamatan Kabaruan 2016

Desa/Kelurahan	Luas Panen (Ha)	Produksi (Ton)	Rata-rata Produksi (Ton/Ha)
[1]	[2]	[3]	[4]
1. Pangeran	1,5	1	0,66
2. Pantuge	1,3	1	0,76
3. Kabaruan	1,3	1	0,76
4. Mangaran	2	1,5	0,75
5. Kordakel	1	0,5	0,5
6. Bulude	1	0,5	0,5
7. Rarange	2	1,5	0,75
8. Taduna	2	1,5	0,75
9. Kabaruan Timur	1,7	1,2	0,70
10. Pantuge Barat	1,5	1	0,66
11. Bulude Selatan	1,2	0,9	0,75
12. Pannulan	1,2	0,9	0,75
Jumlah	17,7	12,5	0,70
2015	17,7	12,5	0,70

Sumber : Cabang Dinas Pertanian Kecamatan Kabaruan

Tabel : 5.9 Banyaknya Pohon Durian, Produksi, dan Produktivitasnya
 Di Kecamatan Kabaruan
 2016

Desa/Kelurahan	Banyaknya Pohon	Produksi (Ton)	Produktivitas (Ton/Pohon)
[1]	[2]	[3]	[4]
1, Pangeran	6	0,5	0,08
2, Pantuge	5	0,20	0,04
3, Kabaruan	2	-	-
4, Mangaran	2	0,1	0,05
5, Kordakel	2	-	-
6, Bulude	-	-	-
7, Rarange	5	0,5	0,01
8, Taduna	2	-	-
9, Kabaruan Timur	-	-	-
10, Pantuge Barat	2	-	-
11, Bulude Selatan	-	-	-
12, Pannulan	-	-	-
Jumlah	26	1,3	0,18
2015	26	1,3	0,18

Sumber : Cabang Dinas Pertanian Kecamatan Kabaruan

Tabel : 5.10 Banyaknya Pohon Mangga. Produksi. dan Produktivitasnya
Di Kecamatan Kabaruan
2016

Desa/Kelurahan	Banyaknya Pohon	Produksi (Ton)	Produktivitas (Ton/Pohon)
[1]	[2]	[3]	[4]
1. Pangeran	5	1	0,2
2. Pantuge	13	1,5	0,11
3. Kabaruan	10	2	0,2
4. Mangaran	11	2	0,18
5. Kordakel	9	1	0,11
6. Bulude	14	1	0,07
7. Rarange	10	2	0,2
8. Taduna	16	1	0,06
9. Kabaruan Timur	11	1	0,09
10. Pantuge Barat	9	1,5	0,16
11. Bulude Selatan	11	1,5	0,13
12. Pannulan	12	1,5	0,12
Jumlah	131	17	0,12
2015	131	15,5	0,11

Sumber : Cabang Dinas Pertanian Kecamatan Kabaruan

Tabel : 5.11 Banyaknya Pohon Langsa. Produksi. dan Produktivitasnya
Di Kecamatan Kabaruan
2016

Desa/Kelurahan	Banyaknya Pohon	Produksi (Ton)	Produktivitas (Ton/Pohon)
[1]	[2]	[3]	[4]
1. Pangeran	3	-	-
2. Pantuge	4	-	-
3. Kabaruan	6	-	-
4. Mangaran	10	-	-
5. Kordakel	10	-	-
6. Bulude	5	-	-
7. Rarange	8	-	-
8. Taduna	11	-	-
9. Kabaruan Timur	4	-	-
10. Pantuge Barat	27	-	-
11. Bulude Selatan	3	-	-
12. Pannulan	9	-	-
Jumlah	100		
2015	100	-	-

Sumber : Cabang Dinas Pertanian Kecamatan Kabaruan

Tabel : 5.12 Banyaknya Pohon Jeruk, Produksi, dan Produktivitasnya
Di Kecamatan Kabaruan
2016

Desa/Kelurahan	Banyaknya Pohon	Produksi (Ton)	Produktivitas (Ton/Pohon)
[1]	[2]	[3]	[4]
1. Pangeran	30	0,5	0,01
2. Pantuge	10	0,5	0,05
3. Kabaruan	20	0,2	0,01
4. Mangaran	20	0,2	0,01
5. Kordakel	20	0,2	0,01
6. Bulude	10	0,5	0,05
7. Rarange	22	0,5	0,02
8. Taduna	18	0,5	0,02
9. Kabaruan Timur	24	0,5	0,02
10. Pantuge Barat	20	0,2	0,01
11. Bulude Selatan	15	0,5	0,03
12. Pannulan	15	0,5	0,03
Jumlah	224	4,8	0,02
2015	224	2,2	0,009

Sumber : Cabang Dinas Pertanian Kecamatan Kabaruan

Tabel : 5.13 Banyaknya Pohon Pisang, Produksi, dan Produktivitasnya
 Di Kecamatan Kabaruan
 2016

Desa/Kelurahan	Banyaknya Pohon	Produksi (Ton)	Produktivitas (Ton/Pohon)
[1]	[2]	[3]	[4]
1. Pangeran	170	1	0 005
2. Pantuge	175	1	0 005
3. Kabaruan	420	1	0 002
4. Mangaran	220	0,5	0 002
5. Kordakel	175	0,75	0 004
6. Bulude	290	0,78	0 002
7. Rarange	220	0,19	0 000
8. Taduna	315	1,5	0 004
9. Kabaruan Timur	340	1	0 002
10. Pantuge Barat	230	0,75	0 003
11. Bulude Selatan	175	0,9	0 005
12. Pannulan	200	1	0 005
Jumlah	2 930	10,37	0 045
2015	2 930	9,71	0 003

Sumber : Cabang Dinas Pertanian Kecamatan Kabaruan

Tabel : 5.14 Banyaknya Pohon Nenas. Produksi. dan Produktivitasnya
Di Kecamatan Kabaruan
2016

Desa/Kelurahan	Banyaknya Pohon	Produksi (Ton)	Produktivitas (Ton/Pohon)
[1]	[2]	[3]	[4]
1. Pangeran	0,1	0,1	1
2. Pantuge	0,05	0,5	10
3. Kabaruan	0,2	0,2	1
4. Mangaran	0,3	0,3	1
5. Kordakel	0,2	0,2	1
6. Bulude	0,1	0,1	1
7. Rarange	0,2	0,2	1
8. Taduna	0,1	0,1	1
9. Kabaruan Timur	0,05	0,5	10
10. Pantuge Barat	0,1	0,1	1
11. Bulude Selatan	0,05	0,5	10
12. Pannulan	0,1	0,1	1
Jumlah	1,55	2,9	1,87
2015	1,55	2,9	1,87

Sumber : Cabang Dinas Pertanian Kecamatan Kabaruan

Tabel : 5.15 Banyaknya Pohon Pepaya, Produksi, dan Produktivitasnya Di Kecamatan Kabaruan 2016

Desa/Kelurahan	Banyaknya Pohon	Produksi (Ton)	Produktivitas (Ton/Pohon)
[1]	[2]	[3]	[4]
1. Pangeran	0,5	0,05	0,01
2. Pantuge	1	0,05	0,05
3. Kabaruan	1	0,1	0,1
4. Mangaran	1	0,5	0,5
5. Kordakel	0,5	0,05	0,1
6. Bulude	1	0,1	0,1
7. Rarange	1	0,1	0,1
8. Taduna	1	0,05	0,05
9. Kabaruan Timur	0,5	0,05	0,1
10. Pantuge Barat	1	0,05	0,05
11. Bulude Selatan	1	0,1	0,1
12. Pannulan	1	0,5	0,5
Jumlah	10,5	1,61	0,15
2015	10,5	1,61	0,15

Sumber : Cabang Dinas Pertanian Kecamatan Kabaruan

Tabel : 5.16 Luas Areal Perkebunan Rakyat per Jenis Tanaman Di Kecamatan Kabaruan 2016

Desa/Kelurahan	Sagu (Ha)	Kelapa (Ha)	Cengkeh (Ha)	Pala (Ha)	Kopi (Ha)	Kakao (Ha)
[1]	[2]	[3]	[4]	[5]	[6]	[7]
1. Pangeran	0,3	36,37	1,9	31,72	-	-
2. Pantuge	0,5	32,36	2	9,23	-	-
3. Kabaruan	0,4	117,94	3	15,77	-	-
4. Mangaran	0,25	55,38	4	34,6	-	-
5. Kordakel	0,5	79,74	2	20,44	-	-
6. Bulude	0,25	84,25	3	25,47	-	-
7. Rarange	0,25	44,4	0,5	28,8	-	-
8. Taduna	0,3	95,14	2	43,2	-	-
9. Kabaruan Timur	0,25	117,63	3	18	-	-
10. Pantuge Barat	0,35	22,36	3	9,23	-	-
11. Bulude Selatan	0,2	84,25	2,5	25,47	-	-
12. Pannulan	-	36,37	2	31,72	-	-
Jumlah	3,55	806,19	28,9	293,65		
2015	3,55	806,19	28,9	293,65	-	-

Sumber : Cabang Dinas Pertanian Kecamatan Kabaruan

Tabel : 5.17 Produksi Perkebunan Rakyat per Jenis Tanaman
Di Kecamatan Kabaruan
2016

Desa/Kelurahan	Sagu (Ha)	Kelapa (Ha)	Cengkeh (Ha)	Pala (Ha)	Kopi (Ha)	Kakao (Ha)
[1]	[2]	[3]	[4]	[5]	[6]	[7]
1. Pangeran	0,3	36,37	1,9	31,72	-	-
2. Pantuge	0,5	32,36	2	9,23	-	-
3. Kabaruan	0,4	117,94	3	15,77	-	-
4. Mangaran	0,25	55,38	4	34,6	-	-
5. Kordakel	0,5	79,74	2	20,44	-	-
6. Bulude	0,25	84,25	3	25,47	-	-
7. Rarange	0,25	44,4	0,5	28,8	-	-
8. Taduna	0,3	95,14	2	43,2	-	-
9. Kabaruan Timur	0,25	117,63	3	18	-	-
10. Pantuge Barat	0,35	22,36	3	9,23	-	-
11. Bulude Selatan	0,2	84,25	2,5	25,47	-	-
12. Pannulan	-	36,37	2	31,72	-	-
Jumlah	3,55	806,19	28,9	293,65		

Sumber : Cabang Dinas Pertanian Kecamatan Kabaruan

Tabel : 5.18 Luas Areal Tanaman Kelapa dan Banyaknya Pohon Di Kecamatan Kabaruan 2016

Desa/Kelurahan	Luas Areal (Ha)			Jumlah
	BM	M	TM	
[1]	[2]	[3]	[4]	[5]
1. Pangeran	10,12	6,25	-	86,66
2. Pantuge	7,5	24,86	-	76,45
3. Kabaruan	5,32	112,62	-	255,05
4. Mangaran	12,15	43,23	-	149,61
5. Kordakel	7,12	72,62	-	182,42
6. Bulude	3,39	80,86	-	197,22
7. Rarange	6,1	38,3	-	118,35
8. Taduna	12,85	82,29	-	235,78
9. Kabaruan Timur	5,25	112,38	-	256,51
10. Pantuge Barat	5,46	16,9	-	57,3
11. Bulude Selatan	3,41	80,84	-	196,67
12. Pannulan	5,23	31,14	-	106,46
Jumlah	83,9	702,29		1918,48
2015	83,9	702,29		1918,48

Keterangan :

BM : Belum Menghasilkan; M: Menghasilkan; TM: Tidak Menghasilkan

Sumber : Cabang Dinas Pertanian Kecamatan Kabaruan

Tabel : 5.18 Luas Areal Tanaman Kelapa dan Banyaknya Pohon
Di Kecamatan Kabaruan
2016

Lanjutan

Desa/Kelurahan	Banyaknya Pohon			Jumlah
	BM	M	TM	
[1]	[6]	[7]	[8]	[9]
1. Pangeran	10,12	6,25	-	86,66
2. Pantuge	7,5	24,86	-	76,45
3. Kabaruan	5,32	112,62	-	255,05
4. Mangaran	12,15	43,23	-	149,61
5. Kordakel	7,12	72,62	-	182,42
6. Bulude	3,39	80,86	-	197,22
7. Rarange	6,1	38,3	-	118,35
8. Taduna	12,85	82,29	-	235,78
9. Kabaruan Timur	5,25	112,38	-	256,51
10. Pantuge Barat	5,46	16,9	-	57,3
11. Bulude Selatan	3,41	80,84	-	196,67
12. Pannulan	5,23	31,14	-	106,46
Jumlah	83,9	702,29		1918,48
2015	-	-	-	-

Keterangan :

BM : Belum Menghasilkan; M: Menghasilkan; TM: Tidak Menghasilkan

Sumber : Cabang Dinas Pertanian Kecamatan Kabaruan

Tabel : 5.19 Luas Areal Tanaman Cengkeh dan Banyaknya Pohon
Di Kecamatan Kabaruan
2016

Desa/Kelurahan	Luas Areal (Ha)			Jumlah
	BM	M	TM	
[1]	[2]	[3]	[4]	[5]
1, Pangeran	0,4	1,5	-	1,9
2, Pantuge	0,5	1,5	-	2
3, Kabaruan	0,3	2,7	-	3
4, Mangaran	0,7	3,3	-	4
5, Kordakel	0,5	1,5	-	2
6, Bulude	0,5	2,5	-	3
7, Rarange	0,1	0,4	-	0,5
8, Taduna	0,5	1,5	-	2
9, Kabaruan Timur	0,2	2,8	-	3
10, Pantuge Barat	0,3	2,7	-	3
11, Bulude Selatan	0,5	2	-	2,5
12, Pannulan	0,5	1,5	-	2
Jumlah	5	23,9		28,9

Keterangan :

BM : Belum Menghasilkan; M: Menghasilkan; TM: Tidak Menghasilkan

Sumber : Cabang Dinas Pertanian Kecamatan Kabaruan

Tabel : 5.19 Luas Areal Tanaman Cengkeh dan Banyaknya Pohon
Di Kecamatan Kabaruan
2016

Lanjutan

Desa/Kelurahan	Banyaknya Pohon			Jumlah
	BM	M	TM	
[1]	[2]	[3]	[4]	[5]
1. Pangeran	-	-	-	-
2. Pantuge	-	-	-	-
3. Kabaruan	-	-	-	-
4. Mangaran	-	-	-	-
5. Kordakel	-	-	-	-
6. Bulude	-	-	-	-
7. Rarange	-	-	-	-
8. Taduna	-	-	-	-
9. Kabaruan Timur	-	-	-	-
10. Pantuge Barat	-	-	-	-
11. Bulude Selatan	-	-	-	-
12. Pannulan	-	-	-	-
Jumlah	-	-	-	-
2015	-	-	-	-

Keterangan :

BM : Belum Menghasilkan; M: Menghasilkan; TM: Tidak Menghasilkan

Sumber : Cabang Dinas Pertanian Kecamatan Kabaruan

Tabel : 5.20 Luas Areal Tanaman Kakao dan Banyaknya Pohon
Di Kecamatan Kabaruan
2016

Desa/Kelurahan	Luas Areal (Ha)			Jumlah
	BM	M	TM	
[1]	[2]	[3]	[4]	[5]
1. Pangeran	-	-	-	-
2. Pantuge	-	-	-	-
3. Kabaruan	-	-	-	-
4. Mangaran	-	-	-	-
5. Kordakel	-	-	-	-
6. Bulude	-	-	-	-
7. Rarange	-	-	-	-
8. Taduna	-	-	-	-
9. Kabaruan Timur	-	-	-	-
10. Pantuge Barat	-	-	-	-
11. Bulude Selatan	-	-	-	-
12. Pannulan	-	-	-	-
Jumlah	-	-	-	-

Keterangan :

BM : Belum Menghasilkan; M: Menghasilkan; TM: Tidak Menghasilkan

Sumber : Cabang Dinas Pertanian Kecamatan Kabaruan

Tabel : 5.20 Luas Areal Tanaman Kakao dan Banyaknya Pohon
Di Kecamatan Kabaruan
2016

Lanjutan

Desa/Kelurahan	Banyaknya Pohon			Jumlah
	BM	M	TM	
[1]	[6]	[7]	[8]	[9]
1. Pangeran	-	-	-	-
2. Pantuge	-	-	-	-
3. Kabaruan	-	-	-	-
4. Mangaran	-	-	-	-
5. Kordakel	-	-	-	-
6. Bulude	-	-	-	-
7. Rarange	-	-	-	-
8. Taduna	-	-	-	-
9. Kabaruan Timur	-	-	-	-
10. Pantuge Barat	-	-	-	-
11. Bulude Selatan	-	-	-	-
12. Pannulan	-	-	-	-
Jumlah	-	-	-	-

Keterangan :

BM : Belum Menghasilkan; M: Menghasilkan; TM: Tidak Menghasilkan

Sumber : Cabang Dinas Pertanian Kecamatan Kabaruan

Tabel : 5.21 Luas Areal Tanaman Pala dan Banyaknya Pohon
Di Kecamatan Kabaruan
2016

Desa/Kelurahan	Luas Areal (Ha)			Jumlah
	BM	M	TM	
[1]	[2]	[3]	[4]	[5]
1, Pangeran	10,71	21,01	-	31,72
2, Pantuge	3,1	6,13	-	9,23
3, Kabaruan	8,4	7,37	-	15,77
4, Mangaran	14,35	20,25	-	34,6
5, Kordakel	13	7,44	-	20,44
6, Bulude	7,8	17,67	-	25,47
7, Rarange	12,43	16,37	-	28,8
8, Taduna	17,51	25,69	-	43,2
9, Kabaruan Timur	5,3	12,7	-	18
10, Pantuge Barat	2,55	6,68	-	9,23
11, Bulude Selatan	8,79	16,68	-	25,47
12, Pannulan	11,21	20,51	-	31,72
Jumlah	115,15	171,82	-	293,65
2015	115,15	171,82	-	293,65

Keterangan :

BM : Belum Menghasilkan; M: Menghasilkan; TM: Tidak Menghasilkan

Sumber : Cabang Dinas Pertanian Kecamatan Kabaruan

Tabel : 5.21 Luas Areal Tanaman Pala dan Banyaknya Pohon
Di Kecamatan Kabaruan
2016

Lanjutan

Desa/Kelurahan	Banyaknya Pohon			Jumlah
	BM	M	TM	
[1]	[6]	[7]	[8]	[9]
1. Pangeran	-	-	-	-
2. Pantuge	-	-	-	-
3. Kabaruan	-	-	-	-
4. Mangaran	-	-	-	-
5. Kordakel	-	-	-	-
6. Bulude	-	-	-	-
7. Rarange	-	-	-	-
8. Taduna	-	-	-	-
9. Kabaruan Timur	-	-	-	-
10. Pantuge Barat	-	-	-	-
11. Bulude Selatan	-	-	-	-
12. Pannulan	-	-	-	-
Jumlah	-	-	-	-
2015	-	-	-	-

Keterangan :

BM : Belum Menghasilkan; M: Menghasilkan; TM: Tidak Menghasilkan

Sumber : Dinas Pertanian Kecamatan Melonguan

Tabel : 5.22 Banyaknya Populasi Ternak Menurut Jenisnya
Di Kecamatan Kabaruan
2016

Desa/Kelurahan	Sapi Perah	Sapi	Kerbau	Kuda	Kambing	Babi
[1]	[2]	[3]	[4]	[5]	[6]	[7]
1. Pangeran	-	1	-	-	5	50
2. Pantuge	-	10	-	-	11	38
3. Kabaruan	-	25	-	-	10	112
4. Mangaran	-	2	-	-	10	115
5. Kordakel	-	2	-	-	4	45
6. Bulude	-	1	-	-	-	40
7. Rarange	-	1	-	-	2	30
8. Taduna	-	15	-	-	7	102
9. Kabaruan Timur	-	27	-	-	6	100
10. Pantuge Barat	-	19	-	-	4	67
11. Bulude Selatan	-	-	-	-	-	60
12. Pannulan	-	-	-	-	-	30
Jumlah	-	103	-	-	59	789
2015	-	112	-	-	59	789

Sumber : Cabang Dinas Pertanian Kecamatan Kabaruan

Tabel : 5.23 Banyaknya Populasi Unggas Menurut Jenisnya
Di Kecamatan Kabaruan
2016

Desa/Kelurahan	Itik	Ayam Ras	Ayam Kampung
[1]	[2]	[3]	[4]
1. Pangeran	5	-	170
2. Pantuge	3	-	196
3. Kabaruan	11	-	250
4. Mangaran	5	-	120
5. Kordakel	6	-	160
6. Bulude	5	-	115
7. Rarange	5	-	110
8. Taduna	5	-	550
9. Kabaruan Timur	8	-	345
10. Pantuge Barat	6	-	166
11. Bulude Selatan	6	-	178
12. Pannulan	7	-	150
Jumlah	72	-	2 510
2015	72	-	2510

Sumber : Cabang Dinas Pertanian Kecamatan Kabaruan

Tabel : 5.25

Banyaknya Perahu/Kapal Penangkap Ikan
Di Kecamatan Beo
2016

Desa/Kelurahan	Perahu Tanpa Motor				Motor Tempel	Kapal Motor	Jumlah
	Kecil	Sedang	Besar	Jukun			
[1]	[2]	[3]	[4]	[5]	[6]	[7]	[8]
1. Pangeran							
2. Pantuge							
3. Kabaruan							
4. Mangaran							
5. Kordakel							
6. Bulude							
7. Rarange							
8. Taduna							
9. Kabaruan Timur							
10. Pantuge Barat							
11. Bulude Selatan							
12. Pannulan							
Jumlah							

Sumber : Kepala Desa se – Kecamatan Kabaruan

Tabel : 5.26 Banyaknya Produksi Perikanan Laut Menurut Sub Sektor
Di Kecamatan Kabaruan
2016

(Ton)

Desa/Kelurahan	Perikanan Laut			Perikanan Darat		
	Penangkapan	Budidaya	Umum	Tambak	Kolam	Sawah
[1]	[2]	[3]	[4]	[5]	[6]	[7]
1. Pangeran	-	-	-	-	-	-
2. Pantuge	-	-	-	-	-	-
3. Kabaruan	-	-	-	-	-	-
4. Mangaran	-	-	-	-	-	-
5. Kordakel	-	-	-	-	-	-
6. Bulude	-	-	-	-	-	-
7. Rarange	-	-	-	-	-	-
8. Taduna	-	-	-	-	-	-
9. Kabaruan Timur	-	-	-	-	-	-
10. Pantuge Barat	-	-	-	-	-	-
11. Bulude Selatan	-	-	-	-	-	-
12. Pannulan	-	-	-	-	-	-
Jumlah	-	-	-	-	-	-

Sumber : Kepala Desa se – Kecamatan Kabaruan

Tabel : 5.27 Banyaknya Produksi Perikanan Laut Menurut Jenis Ikan
 Di Kecamatan Kabaruan
 2016
 (Ton)

Desa/Kelurahan	Jenis Ikan					
	Layang	Tongkol	Bobara	Onthoni	Cucut	Kembung
[1]	[2]	[3]	[4]	[5]	[6]	[7]
1. Pangeran						
2. Pantuge						
3. Kabaruan						
4. Mangaran						
5. Kordakel						
6. Bulude						
7. Rarange						
8. Taduna						
9. Kabaruan Timur						
10. Pantuge Barat						
11. Bulude Selatan						
12. Pannulan						
Jumlah						

Sumber : Kepala Desa se – Kecamatan Kabaruan

<http://talaudkab.bps.go.id>



<http://talaudkab.bps.go.id>

Pelanggan listrik terbanyak pada tahun 2016 di Kecamatan Kabaruan adalah Rumah Tangga

<http://talaudkab.bps.go.id>

Tabel : 6.1. Banyaknya Usaha Industri Kecil dan Kerajinan Rumahtangga Di Kecamatan Kabaruan 2016

Desa/Kelurahan	Jenis Industri Kecil/Kerajinan Rumahtangga				
	Kursi Bambu	Meubel	Bengkel	Pandai Besi	Tukang Kayu
[1]	[2]	[3]	[4]	[5]	[6]
1. Pangeran	-	1	-	-	3
2. Pantuge	-	-	-	-	3
3. Kabaruan	-	-	-	-	4
4. Mangaran	-	2	1	-	2
5. Kordakel	-	-	-	-	2
6. Bulude	-	-	-	1	3
7. Rarange	-	-	-	-	2
8. Taduna	-	-	1	-	3
9. Kabaruan Timur	-	-	-	-	4
10. Pantuge Barat	-	-	-	-	3
11. Bulude Selatan	-	-	-	1	2
12. Pannulan	-	-	1	-	2
Jumlah	-	3	3	2	33
2015	-	3	3	2	33

Sumber : Kepala Desa se-Kecamatan Kabaruan

Tabel : 6.1. Banyaknya Usaha Industri Kecil dan Kerajinan Rumahtangga Di Kecamatan Kabaruan 2016

Lanjutan

Desa/Kelurahan	Jenis Industri Kecil/Kerajinan Rumahtangga				
	Kerajinan	Anyaman	Servis	Pangkas Rambut	Jahit
[1]	[7]	[8]	[9]	[10]	[11]
1. Pangeran	-	-	-	-	1
2. Pantuge	-	-	-	-	-
3. Kabaruan	-	-	1	-	1
4. Mangaran	-	-	1	-	1
5. Kordakel	-	-	-	-	1
6. Bulude	-	-	-	-	-
7. Rarange	-	-	-	-	1
8. Taduna	-	1	-	-	2
9. Kabaruan Timur	-	-	-	-	1
10. Pantuge Barat	-	-	-	-	1
11. Bulude Selatan	-	-	-	-	-
12. Pannulan	-	-	-	-	1
Jumlah	-	1	2	-	10
2015	-	-	1	2	9

Sumber : Kepala Desa se-Kecamatan Kabaruan

Tabel : 6.2. Banyaknya Pelanggan Aktif Air Minum Menurut Jenis Konsumen Di Kecamatan Kabaruan 2016

Desa/Kelurahan	Tempat Tinggal	Hotel/ Obyek Wisata	Badan Sosial/ Rumah Sakit/ Tempat Ibadah	Sarana Umum
[1]	[2]	[3]	[4]	[5]
1. Pangeran	-	-	-	-
2. Pantuge	-	-	-	-
3. Kabaruan	-	-	-	-
4. Mangaran	160	-	4	2
5. Kordakel	80	-	1	3
6. Bulude	-	-	-	-
7. Rarange	88	-	2	3
8. Taduna	220	-	3	3
9. Kabaruan Timur	-	-	-	-
10. Pantuge Barat	-	-	-	-
11. Bulude Selatan	-	-	-	-
12. Pannulan	-	-	-	-
Jumlah	584	-	10	11
2015	584	-	10	11

Sumber : Kantor PDAM Unit Kecamatan Kabaruan

Tabel : 6.2

Banyaknya Pelanggan Aktif Air Minum
Menurut Jenis Konsumen
Di Kecamatan Kabaruan
2016

Lanjutan

Desa/Kelurahan	Toko/ Industri	Lain-lain	Jumlah
[1]	[6]	[7]	[8]
1. Pangeran	-	-	-
2. Pantuge	-	-	-
3. Kabaruan	-	-	-
4. Mangaran	4	-	170
5. Kordakel	-	-	84
6. Bulude	-	-	-
7. Rarange	-	-	93
8. Taduna	1	-	227
9. Kabaruan Timur	-	-	-
10. Pantuge Barat	-	-	-
11. Bulude Selatan	-	-	-
12. Pannulan	-	-	-
Jumlah	5	-	574
2015	5	-	574

Sumber : Kantor PDAM Unit Kecamatan Kabaruan

Tabel : 6.3 Banyaknya Air Minum yang Disalurkan Menurut Jenis Konsumen Di Kecamatan Kabaruan 2016

Kategori	Air Minum yang Disalurkan	
	Banyaknya (M ³)	Nilai (Rp)
[1]	[2]	[3]
1. Rumah/Tempat Tinggal	2 260	13 991 500
a. Hotel/Obyek Wisata	-	-
b. Badan Sosial/Rumah Sakit	44	205 000
2. Tempat Ibadah	40	102 000
c. Sarana Umum	22	178 000
d. Toko/Industri/Perusahaan	20	245 000
e. Industri/Kantor Pemerintah	50	178 000
f. Lainnya	75	336 500
g. Susut/Hilang Dalam Penyaluran	85	2 090 500
Jumlah	2 596	17 148 500
2015	2 596	17 148 500

Sumber : Kantor PDAM Unit Kecamatan Kabaruan

Tabel : 6.4. Nilai Air Minum yang Disalurkan Menurut Jenis Konsumen Di Kecamatan Kabaruan 2016

Bulan Operasi	Air Minum yang Disalurkan (M ³)
[1]	[2]
1. Januari	2 142
2. Februari	2 328
3. Maret	1 914
4. April	1 647
5. Mei	1 095
6. Juni	2 116
7. Juli	2 347
8. Agustus	2 463
9. September	2 270
10. Oktober	1 972
11. November	2 347
12. Desember	2 236
Jumlah	25 877
2015	25 877

Sumber : Kantor PDAM Unit Kecamatan Kabaruan

Tabel : 6.5 Banyaknya Pelanggan Listrik Menurut Jenis Pelanggan
Di Kecamatan Kabaruan
2016

Desa/Kelurahan	Rumah Tangga	Usaha	Industri	Umum	Jumlah
[1]	[2]	[3]	[4]	[5]	[6]
1. Pangeran	135	-	-	3	138
2. Pantuge	78	-	-	3	81
3. Kabaruan	160	-	-	2	162
4. Mangaran	169	-	-	6	175
5. Kordakel	89	-	-	3	92
6. Bulude	125	-	-	4	133
7. Rarange	131	-	-	6	137
8. Taduna	284	-	-	7	291
9. Kabaruan Timur	101	-	-	5	106
10. Pantuge Barat	81	-	-	3	84
11. Bulude Selatan	96	-	-	3	99
12. Pannulan	108	-	-	5	113
Jumlah	1 561	-	-	50	1 611
2015	1 559	-	-	50	1 609

Sumber : Kantor Cabang PLN Kecamatan Kabaruan

<http://talaudkab.bps.go.id>

PERDAGANGAN

7



**Ada sebanyak 100 warung/kios
di Kecamatan Kabaruan**

<http://talaudkab.bps.go.id>

Tabel : 7.1
Banyaknya Pasar, Toko, Warung/Kios, dan
Restoran/Rumah Makan
Di Kecamatan Kabaruan
2016

Desa/Kelurahan	Pasar		Toko	Warung/ Kios	Restoran/ Rumah Makan
	Bangunan	Tanpa Bangunan			
[1]	[2]	[3]	[4]	[5]	[6]
1. Pangeran	-	1	-	7	-
2. Pantuge	-	-	-	6	-
3. Kabaruan	-	-	-	6	-
4. Mangaran	-	-	4	16	-
5. Kordakel	-	-	-	9	-
6. Bulude	-	-	-	10	-
7. Rarange	1	-	-	15	-
8. Taduna	-	-	-	5	-
9. KabaruanTimur	1	-	-	6	-
10. PantugeBarat	1	-	-	5	-
11. Bulude Selatan	1	-	-	6	-
12. Pannulan	1	-	-	9	-
Jumlah	5	1	4	100	-
2015	6	1	5	109	-

Sumber : Kepala Desa se-Kecamatan Kabaruan

<http://talaudkab.bps.go.id>

TRANSPORTASI

8



389 dimiliki warga
Kecamatan Kabaruan



26 dimiliki warga
Kecamatan Kabaruan

<http://talaudkab.bps.go.id>

Tabel : 8.1 Keadaan Jalan Menurut Lapisan Permukaan dan Jenis Jalan
Di Kecamatan Kabaruan
Tahun 2016

(M)

Desa/Kelurahan	Jalan Propinsi			Jalan Kabupaten		
	Aspal	Kerikil	Tanah	Aspal	Kerikil	Tanah
[1]	[2]	[3]	[4]	[5]	[6]	[7]
1. Pangeran	-	-	2 000	-	-	-
2. Pantuge	-	-	2 000	-	-	-
3. Kabaruan	2 000	-	5 000	-	-	-
4. Mangaran	1 000	-	-	-	-	-
5. Kordakel	1 500	-	-	-	-	-
6. Bulude	800	-	-	-	-	-
7. Rarange	500	-	-	-	-	-
8. Taduna	4 000	-	-	-	-	-
9. Kabaruan Timur	-	-	500	-	-	-
10. Pantuge Barat	-	-	500	-	-	-
11. Bulude Selatan	-	-	1 500	-	-	-
12. Pannulan	4 000	-	-	-	-	-
Jumlah	13 800		11 500	-	-	-

Sumber : Kepala Desa se- Kecamatan Kabaruan

Tabel : 8.1 Keadaan Jalan Menurut Lapisan Permukaan dan Jenis Jalan
Di Kecamatan Kabaruan
Tahun 2016

(M) Lanjutan

Desa/Kelurahan	Jalan Desa		
	Aspal	Kerikil	Tanah
[1]	[8]	[9]	[10]
1. Pangeran	-	-	400
2. Pantuge	-	-	200
3. Kabaruan	-	-	550
4. Mangaran	-	-	400
5. Kordakel	-	-	150
6. Bulude	-	-	300
7. Rarange	-	-	400
8. Taduna	-	-	1 000
9. Kabaruan Timur	-	-	350
10. Pantuge Barat	-	-	200
11. Bulude Selatan	-	-	200
12. Pannulan	-	-	100
Jumlah	-	-	4 250

Sumber : Kepala Desa se- Kecamatan Kabaruan

Tabel : 8.2 Keadaan Jalan Menurut Permukaan dan Jenis Jalan
Di Kecamatan Kabaruan
Tahun 2016

(M)

Desa/Kelurahan	Jalan Propinsi			Jalan Kabupaten		
	Baik	Sedang	Rusak	Baik	Sedang	Rusak
[1]	[2]	[3]	[4]	[5]	[6]	[7]
1. Pangeran	-	-	2 000	-	-	-
2. Pantuge	-	-	2 000	-	-	-
3. Kabaruan	2 000	-	5 000	-	-	-
4. Mangaran	1 000	-	-	-	-	-
5. Kordakel	1 500	-	-	-	-	-
6. Bulude	800	-	-	-	-	-
7. Rarange	500	-	-	-	-	-
8. Taduna	4 000	-	-	-	-	-
9. Kabaruan Timur	-	-	500	-	-	-
10. Pantuge Barat	-	-	500	-	-	-
11. Bulude Selatan	-	-	1 500	-	-	-
12. Pannulan	4 000	-	-	-	-	-
Jumlah	13 000		11 500			

Sumber : Kepala Desa se- Kecamatan Kabaruan

Tabel : 8.2 Keadaan Jalan Menurut Permukaan dan Jenis Jalan
Di Kecamatan Kabaruan
Tahun 2016

(M) Lanjutan

Desa/Kelurahan	Jalan Desa		
	Baik	Sedang	Rusak
[1]	[8]	[9]	[10]
1. Pangeran	-	-	2 000
2. Pantuge	-	-	2 000
3. Kabaruan	2 000	-	5 000
4. Mangaran	1 000	-	-
5. Kordakel	1 500	-	-
6. Bulude	800	-	-
7. Rarange	500	-	-
8. Taduna	4 000	-	-
9. Kabaruan Timur	-	-	500
10. Pantuge Barat	-	-	500
11. Bulude Selatan	-	-	1 500
12. Pannulan	4 000	-	-
Jumlah	1 300		1 000

Sumber : Kepala Desa se- Kecamatan Kabaruan

Tabel : 8.3

Jumlah Jembatan Menurut Konstruksi
Di Kecamatan Kabaruan
2016

Desa/Kelurahan	Jenis Konstruksi		Jumlah
	Beton	Rangka Beton	
[1]	[2]	[3]	[4]
1. Pangeran	1	-	-
2. Pantuge	1	-	-
3. Kabaruan	1	-	-
4. Mangaran	-	-	-
5. Kordakel	1	-	-
6. Bulude	1	-	-
7. Rarange	1	-	-
8. Taduna	1	-	-
9. Kabaruan Timur	-	-	-
10. Pantuge Barat	1	-	-
11. Bulude Selatan	2	-	-
12. Pannulan	2	1	3
Jumlah	12	1	14
2015	12	-	12

Sumber : Kantor Kecamatan Kabaruan

Tabel : 8.4 Banyaknya Kendaraan Bermotor dan Tidak Bermotor
Menurut Jenisnya
Di Kecamatan Kabaruan
2016

Desa/Kelurahan	Truk	Bus	Mobil Penumpang	Sepeda Motor
[1]	[2]	[3]	[4]	[5]
1. Pangeran	-	-	2	23
2. Pantuge	1	-	3	24
3. Kabaruan	-	-	2	45
4. Mangaran	2	-	1	49
5. Kordakel	-	-	1	19
6. Bulude	-	-	2	31
7. Rarange	1	-	1	29
8. Taduna	4	-	3	75
9. Kabaruan Timur	-	-	3	17
10. Pantuge Barat	-	-	1	15
11. Bulude Selatan	1	-	1	34
12. Pannulan	-	-	2	28
Jumlah	9	-	22	389
2015	8	-	23	388

Sumber : Kepala Desa se-Kecamatan Kabaruan

Tabel : 8.4 Banyaknya Kendaraan Bermotor dan Tidak Bermotor
Menurut Jenisnya
Di Kecamatan Kabaruan
2016

Desa/Kelurahan	Sepeda	Perahu Motor Tempel	Sampan/ Perahu	Lanjutan
				Gerobak
[1]	[6]	[7]	[8]	[9]
1. Pangeran	1	3	3	-
2. Pantuge	2	2	1	2
3. Kabaruan	2	5	3	3
4. Mangaran	5	9	2	4
5. Kordakel	2	4	2	1
6. Bulude	2	3	3	-
7. Rarange	2	3	2	1
8. Taduna	3	5	3	1
9. Kabaruan Timur	2	6	1	3
10. Pantuge Barat	3	1	1	1
11. Bulude Selatan	1	2	2	-
12. Pannulan	1	2	1	-
Jumlah	26	45	24	16
2015	30	45	24	20

Sumber : Kepala Desa se-Kecamatan Kabaruan

Tabel : 8.5 Banyaknya Kunjungan Kapal Penumpang dan Barang
Di Pelabuhan Laut Kecamatan Kabaruan
2016

Bulan	Jumlah Kapal	Penumpang		Barang	
		Naik	Turun	Bongkar	Muat
[1]	[2]	[3]	[4]	[5]	[6]
1. Januari	-	-	-	-	-
2. Februari	-	-	-	-	-
3. Maret	-	-	-	-	-
4. April	-	-	-	-	-
5. Mei	-	-	-	-	-
6. Juni	-	-	-	-	-
7. Juli	-	-	-	-	-
8. Agustus	-	-	-	-	-
9. September	-	-	-	-	-
10. Oktober	-	-	-	-	-
11. November	-	-	-	-	-
12. Desember	-	-	-	-	-
Jumlah	-	-	-	-	-

Sumber : Kantor Pelabuhan Laut Kecamatan Kabaruan

Tabel : 8.6 Arus Lalulintas Penumpang dan Barang Menurut Jenis Pelayaran Di Pelabuhan Laut Kabaruan 2016

Jenis Pelayaran	Penumpang		Barang (Ton)	
	Turun	Naik	Bongkar	Muat
[1]	[2]	[3]	[4]	[5]
1. Dalam Negeri	-	-	-	-
2. Rakyat	-	-	-	-
3. Perintis	-	-	-	-
4. Luar Negeri	-	-	-	-
5. Kuno/Non Pelayaran	-	-	-	-
6. Lain-lain	-	-	-	-
Jumlah	-	-	-	-

Sumber : Kantor Pelabuhan Laut Kabaruan

Tabel : 8.7

Banyaknya Sarana Komunikasi
Di Kecamatan Kabaruan
2016

Desa/Kelurahan	Wartel	Parabola	Pos
[1]	[2]	[3]	[4]
1. Pangeran	-	41	-
2. Pantuge	-	52	-
3. Kabaruan	-	57	-
4. Mangaran	-	42	-
5. Kordakel	-	26	-
6. Bulude	-	49	-
7. Rarange	-	25	-
8. Taduna	-	90	-
9. Kabaruan Timur	-	30	-
10. Pantuge Barat	-	20	-
11. Bulude Selatan	-	55	-
12. Pannulan	-	41	-
Jumlah	-	309	-
2015	-	528	-

Sumber : Kantor- kantor Desa se- Kecamatan Kabaruan

KEUANGAN DAN HARGA - HARGA

9



Tidak terjadi kenaikan harga secara signifikan di Kecamatan Kabaruan

<http://talaudkab.bps.go.id>

Tabel : 9.1

Harga Rata-rata Sembilan Bahan Pokok
Di Kecamatan Kabaruan
2016

(Rp.)

Bulan	Beras (Kg)	Ikan Asin (Kg)	Minyak Kelapa (600 ml)	Gula Pasir (Kg)
[1]	[2]	[3]	[4]	[5]
1. Januari	14 000	70 000	12 000	20 000
2. Februari	14 000	70 000	12 000	20 000
3. Maret	14 000	70 000	12 000	20 000
4. April	14 000	70 000	12 000	20 000
5. Mei	14 000	70 000	12 000	20 000
6. Juni	14 000	70 000	12 000	20 000
7. Juli	14 000	70 000	12 000	20 000
8. Agustus	14 000	70 000	12 000	20 000
9. September	14 000	70 000	12 000	20 000
10. Oktober	14 000	70 000	12 000	20 000
11. November	14 000	70 000	12 000	20 000
12. Desember	14 000	70 000	12 000	20 000
Rata-rata	14 000	70 000	12 000	20 000
2015	15 000	70 000	12 000	17 000

Sumber : Masyarakat Kecamatan Kabaruan

Tabel : 9.1

Harga Rata-rata Sembilan Bahan Pokok
Di Kecamatan Kabaruan
2016

Lanjutan

Bulan	Garam (250 Gram)	Minyak Tanah (Liter)	Sabun Bubuk(Kg)	Teteron (Meter)
[1]	[6]	[7]	[8]	[9]
1. Januari	2 500	7 000	20 000	20 000
2. Februari	2 500	7 000	20 000	20 000
3. Maret	2 500	7 000	20 000	20 000
4. April	2 500	7 000	20 000	20 000
5. Mei	2 500	7 000	20 000	20 000
6. Juni	2 500	7 000	20 000	20 000
7. Juli	2 500	7 000	20 000	20 000
8. Agustus	2 500	7 000	20 000	20 000
9. September	2 500	7 000	20 000	20 000
10. Oktober	2 500	7 000	20 000	20 000
11. November	2 500	7 000	20 000	20 000
12. Desember	2 500	7 000	20 000	20 000
Rata-rata	2 500	7 000	20 000	20 000
2015	2 500	8 000	20 000	20 000

Sumber : Masyarakat Kecamatan Kabaruan

DATA

MENCERDASKAN BANGSA



BADAN PUSAT STATISTIK
KABUPATEN KEPULAUAN TALAUD

Kompleks Perkantoran Penda Kabupaten Kepulauan Talaud
Mailbox: bps7104@bps.go.id; Homepage: <http://talaudkab.bps.go.id/>



9 772548 251007