



Kecamatan **MEDAN KOTA** **DALAM ANGKA**

2022



Kecamatan MEDAN KOTA DALAM ANGKA

2022



<https://...>

KECAMATAN MEDAN KOTA DALAM ANGKA 2022

Katalog BPS : 1102001.1275060
No. Publikasi : 12750.2214
No. ISSN : 0853-3253

Ukuran buku : 21 cm x 15 cm
Jumlah Halaman : xx + 104

Naskah:
Badan Pusat Statistik Kota Medan

Penyunting:
Badan Pusat Statistik Kota Medan

Gambar Kulit:
Badan Pusat Statistik Kota Medan

Diterbitkan Oleh:
©Badan Pusat Statistik Kota Medan

Dicetak Oleh:
CV. Mandiri Lestari

Dilarang mengumumkan, mendistribusikan, mengomunikasikan, dan/atau menggandakan sebagian atau seluruh isi buku ini untuk tujuan komersial tanpa izin tertulis dari Badan Pusat Statistik Kota Medan

TIM PENYUSUN

Penanggung Jawab : Dra. Enny Nuryani Nasution

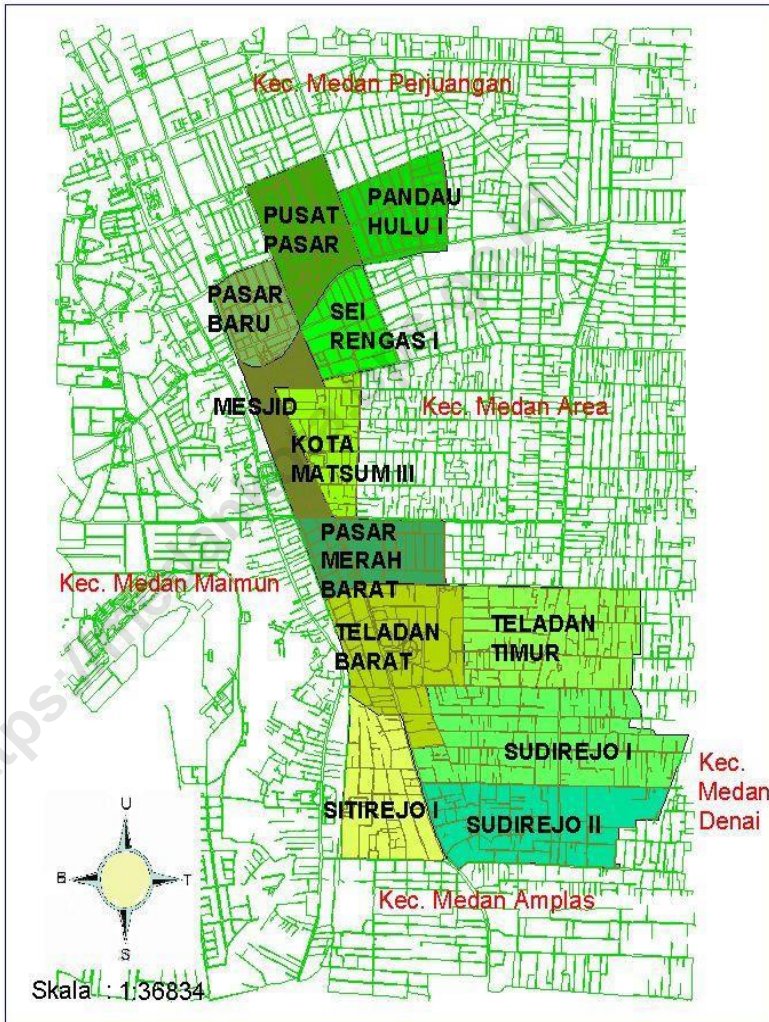
Penyunting : Elia Wesley Sukarno, SST

Penyusun Naskah : Arifah Astining Cahya, SST

Tata Letak : Arifah Astining Cahya, SST

<https://medankota.bps.go.id>

Peta Kecamatan Medan Kota



KATA PENGANTAR

Dengan memanjatkan puji dan syukur ke hadirat Tuhan Yang Maha Esa, kami telah dapat menyelesaikan publikasi "Kecamatan Medan Kota Dalam Angka Tahun 2022" ini. Usainya penerbitan publikasi ini dimungkinkan berkat adanya bantuan dari Pemerintah Kecamatan Medan Kota serta instansi pemerintah lainnya.

Kebutuhan akan data statistik semakin meningkat terutama dalam menyambut millenium kedua. Hal tersebut menjadi pendorong bagi kami untuk menyusun publikasi ini. Data yang disajikan bersumber dari data yang terdapat di Kantor Kecamatan Medan Kota, kantor kelurahan sekecamatan Medan Kota serta instansi pemerintah lainnya. Selain itu data yang ada pada publikasi ini merupakan data yang bersumber dari berbagai kegiatan rutin, survei maupun sensus yang diselenggarakan Badan Pusat Statistik di kecamatan Medan Kota.

Pada kesempatan ini kami mengucapkan banyak terima kasih kepada Camat Medan Kota atas perhatian dan bantuannya sehingga terbitnya publikasi ini, serta kepada instansi-instansi pemerintah lainnya dan rekan-rekan bapak/Ibu kepala lingkungan se kecamatan Medan Kota.

Saran dan kritik demi penyempurnaan publikasi ini di masa yang akan datang sangat kami harapkan dari berbagai pihak.

Akhirnya semoga penyajian data statistik ini dapat membantu memenuhi kebutuhan data bagi pihak-pihak yang memerlukan serta bermanfaat bagi semua pihak.

Medan, September 2022
**Kepala Badan Pusat Statistik
Kota Medan,**



**Dra. Enny Nuryani Nasution
NIP.19651002 199203 2 001**

DAFTAR ISI

HALAMAN

Kata Pengantar	vii
Daftar Isi	ix
Daftar Tabel	xi
Daftar Gambar	xviii
BAB I Keadaan Geografis	1
BAB II Pemerintahan	9
BAB III Penduduk	17
BAB IV Sosial dan Kesejahteraan Rakyat	31
BAB V Pertanian	67
BAB VI Pariwisata, Transportasi dan Komunikasi	84
BAB VII Perbankan, Koperasi dan Perdagangan	97

DAFTAR TABEL

JUDUL TABEL	HALAMAN
Tabel 1.1 Luas Wilayah Menurut Desa/Kelurahan di Kecamatan Medan Kota 2021 <i>Total Area by Villages/Kelurahan in Medan Kota Subdistrict, 2021</i>	6
Tabel 1.2 Jarak ke Ibukota Kecamatan dan Ibukota Kabupaten/Kota Menurut Desa/Kelurahan di Kecamatan Medan Kota (km ²), 2021 <i>Distance to the Subdistrict Capital and Regency/Municipal Capital by Villages/Kelurahan in MEDAN KOTA Subdistrict (km), 2021</i>	7
Tabel 1.3 Daftar Alamat Kantor Kelurahan di Kecamatan Medan Kota, 2021 <i>List of Village Office Addresses of Medan Kota Subbdistrict, 2021</i>	8
Tabel 2.1.1 Banyaknya Dusun dan Lingkungan Menurut Kelurahan di Kecamatan Medan Kota Tahun 2021 <i>Number of Dusun and Lingkungan by Villages1/Kelurahan in Medan Kota Subdistrict, 2021</i>	17
Tabel 2.2.1 Jumlah Pegawai Negeri Sipil Menurut Pemerintah Daerah dan Jenis Kelamin, 2021 <i>Number of Civil Servants by Local Government and Sex, 2021</i>	18
Tabel 2.2.2 Jumlah Pegawai Negeri Sipil Pemerintah Daerah Kecamatan Medan Kota Menurut Tingkat Pendidikan dan Jenis Kelamin, 2021 <i>Number of Civil Servants of Medan Kota Subdistrict Government by Educational Level and Sex, 2021</i>	19
Tabel 3.1 Penduduk, Distribusi Persentase Penduduk, Kepadatan Penduduk, Rasio Jenis Kelamin Penduduk Menurut Desa/Kelurahan di Kecamatan Medan Kota, 2021 <i>Population, Percentage Distribution of Population, Population Density, and Population Sex Ratio by Villages/Kelurahan in Medan Kota Subdistrict, 2021</i>	29
Tabel 4.1.1 Jumlah Sekolah, Murid, Guru, dan Rasio Murid-Guru Taman Kanak-kanak (TK) Menurut Kelurahan di Kecamatan Tahun 2021 <i>Number of Civil Servants of Medan Kota Subdistrict Government by Educational Level and Sex, 2021</i>	41

Tabel 4.1.2	Jumlah Sekolah, Murid, Guru, dan Rasio Murid-Guru Sekolah Dasar (SD) Menurut Kelurahan di Kecamatan Medan Kota Tahun 2021/2022 <i>Number of Schools, Teachers, and Students of Elementary Schools by Villages/Kelurahan in Medan Kota Subdistrict, 2021/2022</i>	42
Tabel 4.1.3	Jumlah Sekolah, Murid, Guru, dan Rasio Murid-Guru Sekolah Menengah Pertama (SMP) Menurut Kelurahan di Kecamatan Medan Kota Tahun 2021/2022 <i>Number of Schools, Teachers, and Students of Junior High Schools by Villages/Kelurahan in Medan Kota Subdistrict, 2021/2022</i>	44
Tabel 4.1.4	Jumlah Sekolah, Murid, Guru, dan Rasio Murid-Guru Sekolah Menengah Atas (SMA) Menurut Kelurahan di Kecamatan Medan Kota Tahun 2021/2022 <i>Number of Schools, Teachers, and Students of Senior High Schools by Villages/Kelurahan in Medan Kota Subdistrict, 2021/2022</i>	46
Tabel 4.1.5	Jumlah Sekolah, Guru, dan Murid Sekolah Menengah Kejuruan (SMK) Menurut Desa/Kelurahan di Kecamatan Medan Kota, 2021/2022 <i>Number of Schools, Teachers, and Students of Vocational High Schools by Villages/Kelurahan in Medan Kota Subdistrict, 2021/2022</i>	48
Tabel 4.2.1	Banyaknya Desa/Kelurahan yang Memiliki Sarana Kesehatan Menurut Jenis Sarana Kesehatan di Kecamatan Medan Kota, 2019–2021/ <i>Number of Villages/Kelurahan Health Facilities by Type of Health Facilities in Medan Kota Subdistrict, 2019–2021</i>	50
Tabel 4.2.2	Banyaknya Warga Penderita Kekurangan Gizi Menurut Desa/Kelurahan di Kecamatan Medan Kota, 2020/ <i>Number of People with Malnutrition by Villages/Kelurahan in Medan Kota Subdistrict, 2020</i>	51
Tabel 4.3.1	Banyaknya Desa/Kelurahan Menurut Sumber Air Minum Sebagian Besar Keluarga di Kecamatan Medan Kota, 2019–2021/ <i>Number of Villages/Kelurahan by Drinking Water Source of Majority Family in Medan Kota Subdistrict, 2019–2021</i>	52

Tabel 4.3.2	Banyaknya Keluarga Menurut Desa/Kelurahan dan Jenis Pengguna Listrik di Kecamatan Medan Kota, 2021/ <i>Number of Family by Villages/Kelurahan and Type of Electricity Consumer in Medan Kota Subdistrict, 2021</i>	53
Tabel 4.3.3	Banyaknya Desa/Kelurahan Menurut Sumber Penerangan Jalan Utama Desa/Kelurahan di Kecamatan Medan Kota, 2019–2021/ <i>Number of Villages/Kelurahan by Source of Villages/ Kelurahan's Main Street Illumination in Medan Kota Subdistrict, 2019–2021</i>	54
Tabel 4.3.4	Banyaknya Desa/Kelurahan Menurut Penggunaan Fasilitas Tempat Buang Air Besar Sebagian Besar Keluarga di Kecamatan Medan Kota, 2019–2021 <i>Number of Villages/Kelurahan by Toilet Facility Used by Majority Family in Medan Kota Subdistrict, 2019–2021</i>	55
Tabel 4.3.5	Banyaknya Desa/Kelurahan Menurut Jenis Bahan Bakar untuk Memasak yang Digunakan Sebagian Besar Keluarga di Kecamatan Medan Kota, 2021 <i>Number of Villages/Kelurahan by Type of Cooking Fuel Used by Majority Family in Medan Kota Subdistrict, 2021</i>	56
Tabel 4.4.1	Jumlah Tempat Peribadatan Menurut Desa/Kelurahan di Kecamatan Medan Kota, 2021 <i>Number of Worship Places by Villages/Kelurahan in Medan Kota Subdistrict, 2021</i>	57
Tabel 4.4.2	Banyaknya Kejadian Bencana Alam Menurut Desa/ Kelurahan dan Jenis Bencana Alam di Kecamatan Medan Kota, 2020 <i>Number of Natural Disaster Events by Villages/Kelurahan and Type of Natural Disaster in Medan Kota Subdistrict, 2020</i>	58
Tabel 4.4.3	Banyaknya Korban Jiwa Akibat Bencana Alam Menurut Desa/Kelurahan dan Jenis Bencana Alam di Kecamatan Medan Kota, 2020 <i>Number of Fatalities Due to Natural Disasters by Villages/ Kelurahan and Type of Natural Disaster in Medan Kota Subdistrict, 2020</i>	61
Tabel 4.4.4	Keberadaan Fasilitas/Upaya Antisipasi/Mitigasi Bencana Alam Menurut Desa/Kelurahan di Kecamatan Medan Kota, 2021	

	<i>Existence of Facilities/Efforts for Anticipation/Mitigation of Natural Disasters by Villages/Kelurahan by Villages/Kelurahan in Medan Kota Subdistrict, 2021</i>	64
Tabel 4.4.5	Banyaknya Desa/Kelurahan Menurut Ketersediaan Fasilitas/Lapangan Olahraga di Kecamatan Medan Kota, 2021 <i>Number of Villages/Kelurahan by Availability of Sport Facilities/Fields in Medan Kota Subdistrict, 2021</i>	66
Tabel 5.1	Luas Panen dan Produksi Tanaman Sayuran Menurut Jenis Tanaman di Kecamatan Medan Kota, 2021 <i>Harvested Area and Production of Seasonal Vegetables by Kind of Plant in Medan Kota Subdistrict, 2021</i>	75
Tabel 5.2	Luas Panen dan Produksi Tanaman Biofarmaka Menurut Jenis Tanaman di Kecamatan Medan Kota, 2021 <i>Harvested Area and Production of Medicinal Plants by Kind of Plant in Medan Selayang Kota (m2), 2021</i>	76
Tabel 6.1.1	Jumlah Sarana Akomodasi Menurut Desa/Kelurahan dan Jenis Akomodasi di Kecamatan Medan Kota, 2021 <i>Number of Accomodation Facilities by Villages/Kelurahan and Type of Accomodation in Medan Kota Subdistrict, 2021.....</i>	89
Tabel 6.2.1	Prasarana dan Sarana Transportasi Antar Desa/Kelurahan Menurut Desa/Kelurahan di Kecamatan Medan Kota, 2021 <i>Inter-Villages/Kelurahan Transportation Infrastructure and Facilities by Villages/Kelurahan in Medan Kota Subdistrict, 2021.....</i>	90
Tabel 6.3.1	Keberadaan Kantor Pos/Pos Pembantu/Rumah Pos, Pos Keliling, dan Perusahaan/Agen Jasa Ekspedisi Swasta Menurut Desa/Kelurahan di Kecamatan Medan Kota, 2021 <i>Number of Post Office/Subsidiary of Post Office, Mobile Portal Service, Private Expedition Service Company by Villages/Kelurahan in Medan Kota Subdistrict, 2021.....</i>	92
Tabel 6.3.2	Jumlah Menara Telepon seluler dan Operator Layanan Komunikasi Telepon Seluler Menurut Desa/Kelurahan di Kecamatan Medan Kota, 2021 <i>Number of Base Transceiver Station (BTS) and Cellular Phone Communication Service Operators by Villages/Kelurahan in Medan Kota Subdistrict, 2021.....</i>	93

Tabel 6.3.3	Kekuatan Sinyal Telepon Seluler dan Jenis Sinyal Internet Telepon Seluler Menurut Desa/Kelurahan di Kecamatan Medan Kota, 2021 <i>The Strenght of Celular Phone Signal by Villages/Kelurahan in Medan Kota Subdistrict, 2021.....</i>	94
Tabel 7.1	Banyaknya Sarana Lembaga Keuangan Bank Menurut Desa/Kelurahan dan Jenis Bank di Kecamatan Medan Kota, 2021 <i>Number of Bank by Villages/Kelurahan and Type of Bank in Medan Kota Subdistrict, 2021.....</i>	100
Tabel 7.2	Banyaknya Koperasi Aktif Menurut Menurut Desa/Kelurahan dan Jenis Koperasi di Kecamatan Medan Kota, 2021 <i>Number of Cooperative by Villages/Kelurahan and Type of Cooperative in Medan Kota Subdistrict, 2021.....</i>	101
Tabel 7.3	Banyaknya Sarana Perdagangan Menurut Desa/Kelurahan dan Jenis Sarana Perdagangan di Kecamatan Medan Kota, 2021 <i>Number of Trade Facilities by Villages/Kelurahan and Type of Trade Facilities in Medan Kota Subdistrict,.....</i>	103

DAFTAR GAMBAR

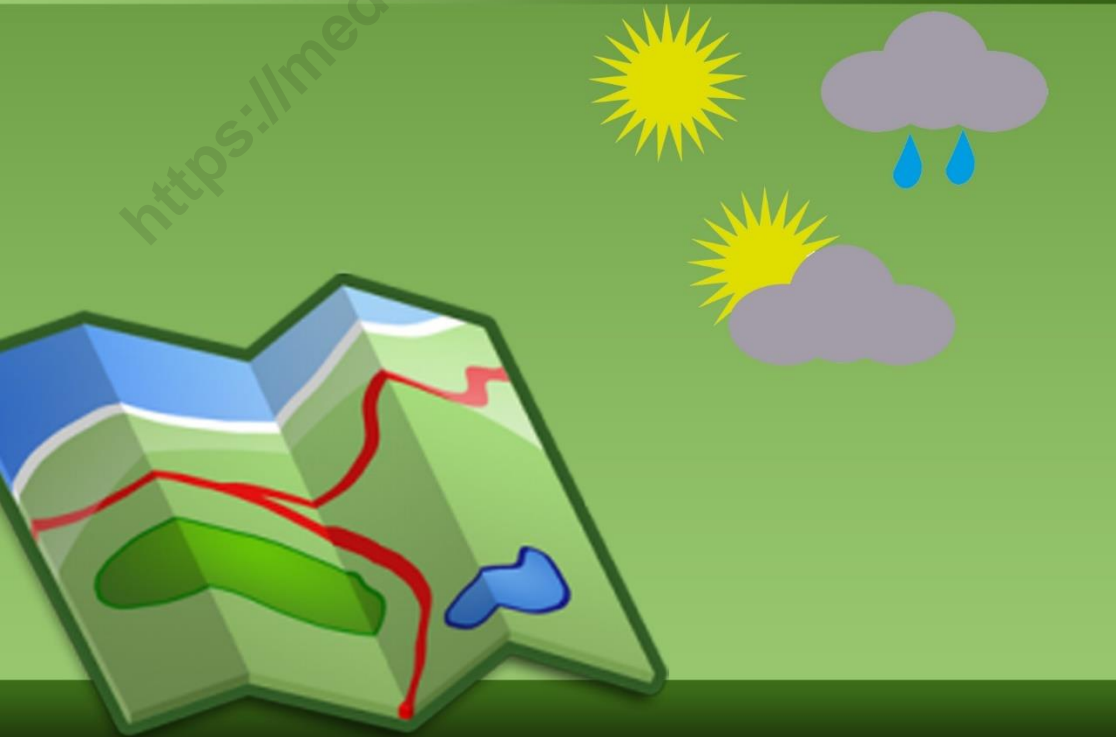
JUDUL GAMBAR	HALAMAN
Gambar 1.1 Persentase Luas Wilayah tiap kelurahan di Kecamatan Medan Kota tahun 2021 (Km ²) <i>Percentage Area by Village/Kelurahan (%), 2021</i>	4
Gambar 1.2 Jarak ke Ibukota Kecamatan Menurut Desa/Kelurahan di Kecamatan Medan Kota (km) <i>Distance to the Subdistrict Capital by Village/Kelurahan in Medan Kota Subdistrict (km), 2021</i>	5
Gambar 2.1 Persentase Pegawai Negeri Sipil di Kecamatan Medan Kota Menurut Jenis Kelamin, 2021 <i>Number of Civil Servants by and Sex, 2021</i>	15
Gambar 2.2 Jumlah Pegawai Negeri Sipil Pemerintah Daerah di Kantor Kecamatan Medan Kota Menurut Tingkat Pendidikan, 2021 <i>Number of Civil Servants by Educational Level, 2021</i>	16
Gambar 3.1 Jumlah Penduduk Per kelurahan Kecamatan Medan Kota tahun 2021 <i>Population by Villages Kelurahan in Medan Kota Subdistrict</i>	27
Gambar 3.2 Jumlah Penduduk menurut Jenis Kelamin di Kecamatan Medan Kota, 2021 <i>Population by Type of Sex in Medan Kota Subdistrict, 2021</i>	28
Gambar 4.1 Banyaknya Desa/Kelurahan yang Memiliki Sarana Kesehatan Menurut Jenis Sarana Kesehatan di Kecamatan Medan Kota, 2019–2021 <i>Number of Villages/Kelurahan Health Facilities by Type of Health Facilities in Medan Kota Subdistrict, 2019–2021</i> ..	39
Gambar 4.2 Jumlah Sekolah Menurut Tingkat Pendidikan, 2021/2022 <i>Number of Schools by Education Level, 2021/2022</i>	40
Gambar 6.1 Jumlah Sarana Akomodasi dan Jenis Akomodasi di Kecamatan Medan Kota, 2021 <i>Number of Accomodation Facilities and Type of Accomodation in Medan Kota Subdistrict, 2021</i>	88

Lampiran

Gambar 7.1 Banyaknya Sarana Lembaga Keuangan Bank Menurut Desa/Kelurahan dan Jenis Bank di Kecamatan Medan Kota, 2021/*Number of Bank by Villages/Kelurahan and Type of Bank in Medan Kota Subdistrict, 2021*.....99

01

GEOGRAFI DAN IKLIM GEOGRAPHY AND CLIMATE



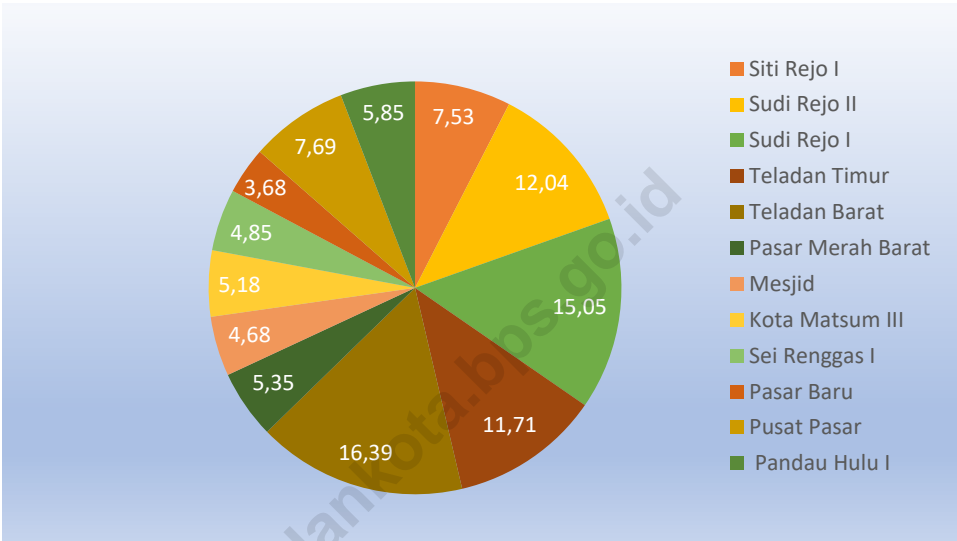
PENJELASAN TEKNIS

1. Luas wilayah Kecamatan Medan Kota yaitu 5,98 km² atau sekitar 2,25% dari luas Kota Medan (265,10 km²).
2. Wilayah Kecamatan Medan Kota terdiri dari 12 Kelurahan. Kelurahan yang memiliki wilayah paling luas adalah Kelurahan Teladan dengan luas 0,98 km². Sedangkan Kelurahan Pasar Baru mempunyai luas terkecil yakni 0,22 km².
3. Berdasarkan posisi geografisnya, Kecamatan Medan Kota memiliki batas-batas wilayah, yaitu : di sebelah utara berbatasan dengan Kecamatan Medan Perjuangan; di sebelah Selatan berbatasan dengan Kecamatan Medan Amplas; di sebelah Timur berbatasan dengan Kecamatan Medan Area; dan di sebelah Barat berbatasan dengan Medan Maimun

TECHNICAL NOTES

1. *The area of Medan Kota Subdistrict is 5.98 km² or about 2.25% of the area of Medan City (265.10 km²).*
2. *The Medan Kota Subdistrict area consists of 12 Kelurahan. The village with the largest area is the Teladan Village with an area of 0.98 km². Meanwhile, Pasar Baru Village has the smallest area of 0.22 km².*
3. *In term of geografic position, Medan Kota Subdistrict has boundaries as follows : in the northside with Medan Perjuangan Subdistrict; in the southside with Medan Amplas Subdistrict; in the eastside with Medan Area Subsdistrict; and in the westside with Medan Maimun Subdistrict.*

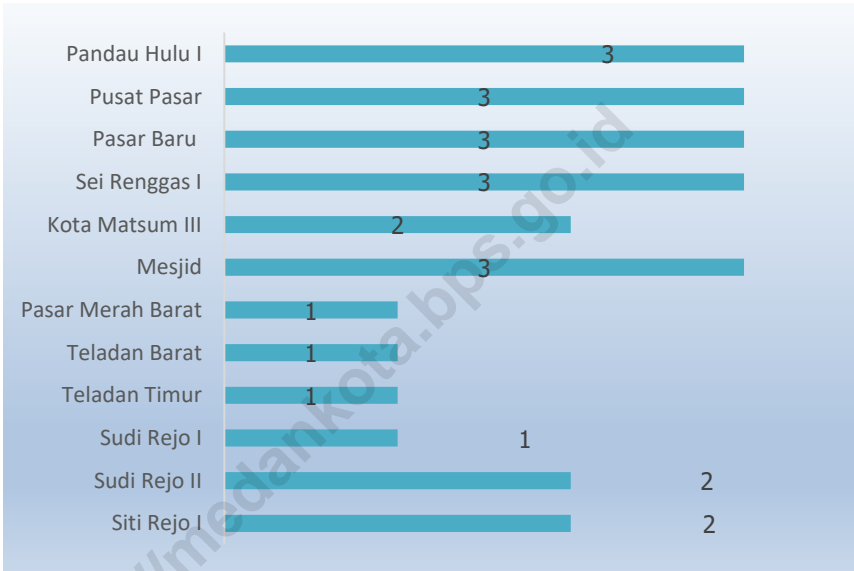
Gambar - 1.1 **Persentase Luas Daerah menurut Desa/Kelurahan (%), 2021**
Figures - 1.1 **Percentage Area by Village/Kelurahan (%), 2021**



Sumber/Source : Sumber/Source: Kantor Camat Medan Kota

Gambar 1.2
Figures

Jarak ke Ibukota Kecamatan Menurut Desa/Kelurahan di Kecamatan Medan Kota (km), 2021
Distance to the Subdistrict Capital by Village/Kelurahan in Medan Kota Subdistrict (km), 2021



Sumber/Source: BPS, Pendataan Potensi Desa (Podes) 2021/BPS-Statistics Indonesia, Village Potential Data Collecting 2021

**1.1 KEADAAN GEOGRAFI
GEOGRAPHY CONDITION**

Tabel 1.1.1 Luas Wilayah Menurut Desa/Kelurahan di Kecamatan Medan Kota, 2021
Total Area by Villages/Kelurahan in Medan Kota Subdistrict, 2021

Desa/Kelurahan Village	Luas Total Area (km²/sq.km)	Persentase terhadap Luas Kecamatan (Percentage to Subdistrict Area)
[1]	[2]	[3]
1. Siti Rejo I	0,45	7,53
2. Sudi Rejo II	0,72	12,04
3. Sudi Rejo I	0,90	15,05
4. Teladan Timur	0,70	11,71
5. Teladan Barat	0,98	16,39
6. Pasar Merah Barat	0,32	5,35
7. Mesjid	0,28	4,68
8. Kota Matsum III	0,31	5,18
9. Sei Renggas I	0,29	4,85
10. Pasar Baru	0,22	3,68
11. Pusat Pasar	0,46	7,69
12. Pandau Hulu I	0,35	5,85
Jumlah	5,98	100

Catatan/Note: -

Sumber/Source: Kantor Camat Medan Kota

Tabel
Table 1.1.2

Jarak ke Ibukota Kecamatan dan Ibukota Kabupaten/Kota Menurut Desa/Kelurahan di Kecamatan Medan Kota (km²), 2021

Distance to the Subdistrict Capital and Regency/Municipal Capital by Villages/Kelurahan in MEDAN KOTA Subdistrict (km), 2021

Desa/Kelurahan Village	Jarak ke Ibukota Kecamatan Distance to Subdistrict Capital	Jarak ke Ibukota Kabupaten/Kota Distance to Regency Capital
[1]	[2]	[3]
1. Siti Rejo I	2,00	6,00
2. Sudi Rejo II	2,00	7,00
3. Sudi Rejo I	1,00	4,00
4. Teladan Timur	1,00	6,00
5. Teladan Barat	1,00	5,00
6. Pasar Merah Barat	1,00	4,00
7. Mesjid	3,00	3,00
8. Kota Matsum III	2,00	3,00
9. Sei Renggas I	3,00	3,00
10. Pasar Baru	3,00	1,00
11. Pusat Pasar	3,00	3,00
12. Pandau Hulu I	3,00	3,00

Catatan/Note: ...

Sumber/Source: BPS, Pendataan Potensi Desa (Podes) 2021/BPS-Statistics Indonesia, Village Potential Data Collecting 2021

Tabel . 1.1.3 **Daftar Alamat Kantor Kelurahan di Kecamatan Medan Kota, 2021**
Table . 1.1.3 **List of Village Office Addresses of Medan Kota Subdistrict, 2021**

Bulan Month	Daftar Alamat Kantor Kelurahan List of Village Office Addresses
[1]	[2]
1. Siti Rejo I	JL. Pintu Air No. 16
2. Sudi Rejo II	JL. Kemiri No. 12
3. Sudi Rejo I	JL. Santun No. 54
4. Teladan Timur	JL. Pelajar GG Balai Desa No. 10
5. Teladan Barat	JL. SM Raja GG Mesjid No. 19
6. Pasar Merah Barat	JL. Pencak No.29 A
7. Mesjid	JL. Sinabug No 2
8. Kota Matsum III	JL. Ramlan Yatim
9. Sei Renggas I	JL. Kuantan No. 25
10. Pasar Baru	JL. Palangkaraya No 45
11. Pusat Pasar	JL. Kelud No 8
12. Pandau Hulu I	JL Wahidin No P1

Catatan/Note:

Sumber/Source: Kantor Lurah se- Kecamatan Medan Kota

02

PEMERINTAHAN
GOVERNMENT

<https://medankota.bps.go.id>



PENJELASAN TEKNIS

1. Secara administrasi, Kecamatan Medan Kota terdiri dari 12 Kelurahan.
2. Desa/kelurahan adalah pembagian wilayah administratif di Kota Medan di bawah Kecamatan.
3. Badan Pusat Statistik (BPS) telah melakukan pendataan Potensi Desa (Podes) sejak tahun 1980. Sejak saat itu, Podes dilaksanakan secara rutin sebanyak 3 kali dalam kurun waktu sepuluh tahun untuk mendukung kegiatan Sensus Penduduk, Sensus Pertanian, ataupun Sensus Ekonomi. Dengan demikian, fakta penting terkait ketersediaan infrastruktur dan potensi yang dimiliki oleh setiap wilayah dapat dipantau perkembangannya secara berkala dan terus menerus.
4. Data Podes merupakan satu-satunya sumber data kewilayahan yang muatannya beragam dan memberi gambaran tentang situasi pembangunan suatu wilayah (regional). Ini berbeda dengan data dari hasil pendekatan rumah tangga yang lebih menekankan pada dimensi aktivitas sektoral. Keduanya sama penting dan menjadi kekayaan BPS.

TECHNICAL NOTES

1. *Administratively, Medan Kota Subdistrict consists of 12 Villages.*
2. *Village is the division of administrative territory in Medan Municipality under Subdistrict.*
3. *BPS-Statistics Indonesia has already recorded village potential (Podes) since 1980. Since then, Podes regularly implemented 3 (three) times within ten years to support the activities of the Population Census, Agriculture Census, or Economic Census. Thus, important facts related to the availability of infrastructure and the potential possessed by each region can be monitored regularly and continually.*
4. *Podes data is the only one source of spatial data consisting of various information and providing a picture of development progress in a region. The Podes data are different from data resulted from household surveys focusing on the dimension of sectoral activities. Both kind of data are important and become the trade mark of BPS on the data richness aspect.*

GOVERNMENT

5. Pencacahan Podes dilakukan secara sensus terhadap seluruh wilayah administrasi pemerintahan terendah setingkat desa (yaitu desa, kelurahan, nagari, Unit Permukiman Transmigrasi (UPT)) yang masih dibina oleh kementerian terkait.
 6. Pengumpulan data Podes 2020 dilakukan melalui wawancara langsung oleh petugas terlatih, yaitu Aparatur ataupun Mitra kerja BPS Kabupaten/Kota, dengan narasumber yang relevan, yaitu kepala desa/lurah atau narasumber lain yang memiliki pengetahuan terhadap wilayah target pencacahan.
 7. Indeks Pembangunan Desa 2018 merupakan indeks komposit yang menggambarkan tingkat kemajuan atau perkembangan desa pada suatu waktu. IPD 2020 bersumber dari hasil pendataan Podes 2018, mencakup atas 5 dimensi dan 42 indikator yang menggambarkan ketersediaan dan aksesibilitas pelayanan pada masyarakat Desa.
 8. Lima dimensi pada IPD 2018 yaitu kebutuhan sosial, infrastruktur dasar, sarana dasar, pelayanan umum dan penyelenggaraan pemerintahan.
5. *Podes enumeration is implemented as a census of the lowest governmental administrative region equivalent to village (i.e. village, sub-district, nagari, and Transmigration Settlement Unit which is still fostered by the relevant ministries).*
 6. *Data collection of Podes 2020 carried out through direct interviews by trained personnel with relevant respondents. The interviewers are BPS Regency/City personnel or partners, meanwhile, the selected respondents are the village head/sub-district head or other respondents who have the knowledge towards the target area of enumeration.*
 7. *Villages Development Index 2018 or IPD is a composite index that describes the development level of the village at a time. The IPD 2018 is the result of the 2018 Podes data collection, covering the 5 dimensions and 42 indicators that illustrate the availability and accessibility of services for the village community.*
 8. *The five dimensions of IPD 2018 are social needs, basic infrastructure, basic facilities, public services and governance.*

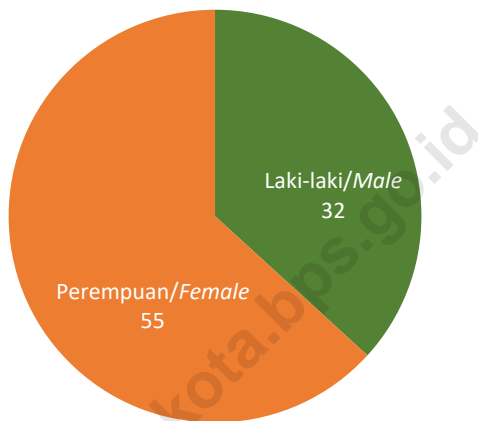
9. Berdasarkan nilai IPD 2018, Desa terbagi atas tiga kategori yaitu Desa Tertinggal, Desa Berkembang dan Desa Mandiri. Desa Tertinggal yaitu desa dengan nilai IPD paling tinggi 50, Desa Berkembang dengan nilai IPD diatas 50 hingga 75, dan Desa Mandiri dengan nilai IPD diatas 75.
 10. Aparatur Sipil Negara, selanjutnya disingkat ASN, adalah profesi bagi Pegawai Negeri Sipil dan Pegawai Pemerintah dengan perjanjian kerja yang bekerja pada instansi pemerintah.
 11. Pegawai Negeri Sipil yang selanjutnya disingkat PNS adalah warga negara Indonesia yang memenuhi syarat tertentu, diangkat sebagai Pegawai ASN secara tetap oleh Pejabat Pembina Kepegawaian untuk menduduki jabatan pemerintahan.
 12. Realisasi Pajak Bumi Dan Bangunan adalah realisasi penerimaan negara yang bersumber dari Pajak yang dipungut atas kepemilikan tanah dan atau bangunan.
9. *Based on the 2018 IPD value, the village is divided into three categories, namely the Underdeveloped Village, Developing Village and Independent Village. Underdeveloped Villages are villages with the highest IPD score of 50, Developing Villages with IPD values above 50 to 75, and Independent Villages with IPD values above 75.*
 10. *State Civil Apparatus hereinafter abbreviated as ASN is a profession for Civil Servants and Government Employees with employment agreements working in government agencies.*
 11. *Civil Servants, hereinafter abbreviated as civil servants, are Indonesian citizens who meet certain requirements, appointed permanent ASN Officers by Civil Service Officers to occupy government positions.*
 12. *Realization of Land and Building Tax is the realization of state revenue sourced from taxes collected on land and / or building ownership*

GOVERNMENT

13. Berdasarkan data dari Kantor Camat Kecamatan Medan Kota, jumlah Pegawai Negeri Sipil (PNS) Kecamatan Medan Kota pada tahun 2021 adalah 87 orang, terdiri dari 32 orang laki-laki dan 55 orang perempuan.
 14. Berdasarkan pendidikan, jumlah PNS di Kecamatan Medan Kota yang berpendidikan SMA sebanyak 11 orang dan yang berpendidikan Sarjana atau Diploman IV sebanyak 11 orang.
13. *Based on data from Medan Kota Subdistrict, number of regional autonomous Civil Servant of Medan Kota Subdistrict in 2021 are 87 persons, they are 32 males and 55 females.*
 14. *Based on education, the number of civil servants in Medan Kota sub-district with high school education is 11 people and 11 people with bachelor or diploma IV education*

Gambar 2.1
Figures


Persentase Pegawai Negeri Sipil di Kecamatan Medan Kota Menurut Jenis Kelamin, 2021
Number of Civil Servants by and Sex, 2021



Sumber/Source : Kantor Desa/Kelurahan dan Kantor Camat di Kecamatan Medan Kota
Suburban/Village and Camat Offices in Medan Kota Subdistrict

Gambar 2.2
Figures

Jumlah Pegawai Negeri Sipil Pemerintah Daerah Menurut Tingkat Pendidikan, 2021
Number of Civil Servants by Educational Level, 2021



Sumber/Source : Kantor Desa/Kelurahan dan Kantor Camat di Kecamatan Medan Kota
Suburban/Village and Camat Offices in Medan Kota Subdistrict

2.1 WILAYAH ADMINISTRATIF ADMINISTRATIVE AREA

Tabel 2.1.1 Jumlah Dusun dan Lingkungan Menurut Desa/Kelurahan di Kecamatan Medan Kota, 2021
Number of Dusun and Lingkungan by Villages¹/Kelurahan in Medan Kota Subdistrict, 2021

Desa/Kelurahan Village	Lingkungan
[1]	[2]
1. Siti Rejo I	17
2. Sudi Rejo II	12
3. Sudi Rejo I	15
4. Teladan Timur	13
5. Teladan Barat	13
6. Pasar Merah Barat	8
7. Mesjid	9
8. Kota Matsum III	19
9. Sei Renggas I	14
10. Pasar Baru	8
11. Pusat Pasar	9
12. Pandau Hulu I	9
Medan Kota	146

Catatan/Note: ...

Sumber/Source: Kantor Desa/Kelurahan dan Kantor Camat di Kecamatan Medan Kota
Suburban/Village and Camat Offices in Medan Kota Subdistrict

**2.2 SUMBER DAYA MANUSIA
HUMAN RESOURCES**

Tabel 2.2.1 Jumlah Pegawai Negeri Sipil Menurut Pemerintah Daerah dan Jenis Kelamin, 2021
Table 2.2.1 *Number of Civil Servants by Local Government and Sex, 2021*

Desa/Kelurahan <i>Village</i>	Laki-laki <i>Male</i>	Perempuan <i>Female</i>	Jumlah <i>Total</i>
[1]	[2]	[3]	[4]
1. Siti Rejo I	3	5	8
2. Sudi Rejo II	3	5	8
3. Sudi Rejo I	2	5	7
4. Teladan Timur	4	4	8
5. Teladan Barat	2	5	7
6. Pasar Merah Barat	3	4	7
7. Mesjid	3	6	9
8. Kota Matsum III	1	5	6
9. Sei Renggas I	2	4	6
10. Pasar Baru	3	3	6
11. Pusat Pasar	3	5	8
12. Pandau Hulu I	3	4	7
Medan Kota	32	55	87

Catatan/Note: ...
 Sumber/Source: Kantor Desa/Kelurahan dan Kantor Camat di Kecamatan Medan Kota
Suburban/Village and Camat Offices in Medan Kota Subdistrict

Tabel
Table - 2.2.2

Jumlah Pegawai Negeri Sipil Pemerintah Daerah Kecamatan Medan Kota Menurut Tingkat Pendidikan dan Jenis Kelamin, 2021

Number of Civil Servants of Medan Kota Subdistrict Government by Educational Level and Sex, 2021

Tingkat Pendidikan <i>Educational Level</i>	Laki-Laki <i>Male</i>	Perempuan <i>Female</i>	Jumlah <i>Total</i>
(1)	(2)	(3)	(4)
Sekolah Dasar (SD) <i>Primary School</i>	-	-	-
SMP/Sederajat <i>Junior High School</i>	-	-	-
SMA/Sederajat <i>Senior High School</i>	5	6	11
Diploma I/Akta I <i>Diploma I/Akta I</i>	-	-	-
Diploma II/Akta II <i>Diploma II/Akta II</i>	-	-	-
Diploma III/Akta III <i>Diploma III/Akta III</i>	-	2	2
Diploma IV/S1/Sarjana <i>Under Graduate/Bachelor</i>	5	6	11
S2/S3/Pasca Sarjana/Doktor/PHD <i>Graduate</i>	2	1	3
Jumlah/Total	12	15	27

Catatan/Note: ...

Sumber/Source: Kantor Desa/Kelurahan dan Kantor Camat di Kecamatan Medan Kota
Suburban/Village and Camat Offices in Medan Kota Subdistrict

<https://medankota.bps.go.id>

03

PENDUDUK *POPULATION*

<https://medankota.bps.go.id>



PENJELASAN TEKNIS

1. Sumber utama data kependudukan adalah Sensus Penduduk yang dilaksanakan setiap sepuluh tahun sekali. Sensus Penduduk telah dilaksanakan sebanyak tujuh kali sejak Indonesia merdeka, yaitu tahun 1961, 1971, 1980, 1990, 2000, 2010 dan 2020.
2. Metode pengumpulan data dalam sensus dilakukan dengan wawancara antara petugas sensus dengan responden dan juga melalui e-census. Pencatatan penduduk menggunakan konsep usual residence, yaitu konsep di mana penduduk biasa bertempat tinggal. Bagi penduduk yang bertempat tinggal tetap dicacah di mana mereka biasa tinggal, sedangkan untuk penduduk yang tidak bertempat tinggal tetap dicacah di tempat di mana mereka ditemukan petugas sensus pada malam 'Hari Sensus'. Termasuk penduduk yang tidak bertempat tinggal tetap adalah tuna wisma, awak kapal berbendera Indonesia, penghuni perahu/rumah apung, masyarakat terpencil/terasing, dan pengungsi. Bagi mereka yang mempunyai tempat tinggal tetap dan sedang bepergian ke luar wilayah lebih dari enam bulan, tidak dicacah di tempat tinggalnya, tetapi dicacah di tempat tujuannya.

TECHNICAL NOTES

1. *The main source of demographic data is population census, which is conducted every ten years. Population Census has been conducted seven times since Indonesia's independence: 1961, 1971, 1980, 1990, 2000, 2010 and 2020.*
2. *The method of data collection in a Population Census involves interviewing respondents and conducting e-census. Enumeration of the population uses the concept of "usual residence", which is the concept of "places where people usually live". De jure was applied to the permanent residents, while de facto was applied to non-permanent residents. The permanent residents were enumerated in place where they normally live, the non-permanent residents were enumerated where they were found by the enumerators, on the night of 'Census Date'. The non permanent residents include homeless people, ship crew, boat people, remote area community, and internally displaced persons. Those who had permanent residence and had been travelling away from their home for six months or more were not enumerated in their permanent place, but in the place where they were during the census.*

POPULATION

3. Dalam Sensus Penduduk, pencacahan dilakukan terhadap seluruh penduduk yang berdomisili di wilayah teritorial Indonesia termasuk warga negara asing kecuali anggota korps diplomatik negara sahabat beserta keluarganya.
 4. Untuk tahun yang tidak dilaksanakan Sensus Penduduk, data kependudukan diperoleh dari hasil Proyeksi Penduduk. Proyeksi Penduduk merupakan suatu perhitungan ilmiah yang didasarkan pada asumsi dari komponen-komponen perubahan penduduk, yaitu kelahiran, kematian, dan migrasi. Proyeksi penduduk Indonesia 2010 - 2035 menggunakan data dasar penduduk hasil SP2010.
 5. Penduduk Indonesia adalah semua orang yang berdomisili di wilayah teritorial Indonesia selama 6 bulan atau lebih dan atau mereka yang berdomisili kurang dari 6 bulan tetapi bertujuan menetap.
 6. Laju pertumbuhan penduduk adalah angka yang menunjukkan persentase penambahan penduduk dalam jangka waktu tertentu.
 7. Kepadatan penduduk adalah rasio banyaknya penduduk per kilometer persegi.
3. *The method of data collection in a The Population Census enumerates all residents who domicile in the entire territory of Indonesia including foreign citizens except the diplomatic corps members and their families.*
 4. *For the periods where the Population Census is not conducted, Population Projection is done to estimate population during those years. The population projection is an estimate based on the demographic components, such as birth, death, and migration. Indonesia's 2010–2035 population projection used the 2010 Population Census as the base population.*
 5. *The population of Indonesia are all residents of the entire territory of Indonesia who have stayed for six months or longer, and those who intended to stay more than six months even though their length of stay is less than six months.*
 6. *The growth rate of population is the number that show percentage of population growth within a specified period.*
 7. *Population density is ratio of population per square kilometer.*

8. Rasio jenis kelamin adalah perbandingan antara penduduk laki-laki dan penduduk perempuan pada suatu wilayah dan waktu tertentu. Biasanya dinyatakan dengan banyaknya penduduk laki-laki untuk 100 penduduk perempuan.
 9. Distribusi penduduk adalah pola persebaran penduduk di suatu wilayah, baik berdasarkan batas-batas geografis maupun berdasarkan batas-batas administrasi pemerintahan.
 10. Komposisi penduduk adalah pola persebaran penduduk menurut karakteristiknya, contoh : penduduk menurut kelompok umur, penduduk menurut jenis kelamin.
 11. Rumah tangga adalah seseorang atau sekelompok orang yang mendiami sebagian atau seluruh bangunan fisik/sensus dan biasanya tinggal bersama serta pengelolaan makan dari satu dapur. Yang dimaksud makan dari satu dapur adalah jika pengurusan kebutuhan sehari-harinya dikelola bersama-sama menjadi satu.
 12. Anggota rumah tangga adalah semua orang yang biasanya bertempat tinggal di suatu rumah tangga, baik yang berada di rumah pada waktu pencacahan maupun yang sementara tidak ada.
8. *Sex ratio is the ratio of males population to females population in a given area and time, usually expressed as the number of males for every 100 females.*
 9. *Population distribution is the pattern of population distribution in an area, either by geographic boundaries or by government administrative boundaries.*
 10. *Population composition is the pattern of population distribution by its characteristics, example: population by age group, population by sex.*
 11. *Household is an individual or group of people living in a physical/census building unit or part of it and usually commit on a common provision for food and other essentials of living. Common provision for food means one organising daily needs for all of household members.*
 12. *Household member are those who usually lives in a household regardless of their location at the time of enumeration.*

POPULATION

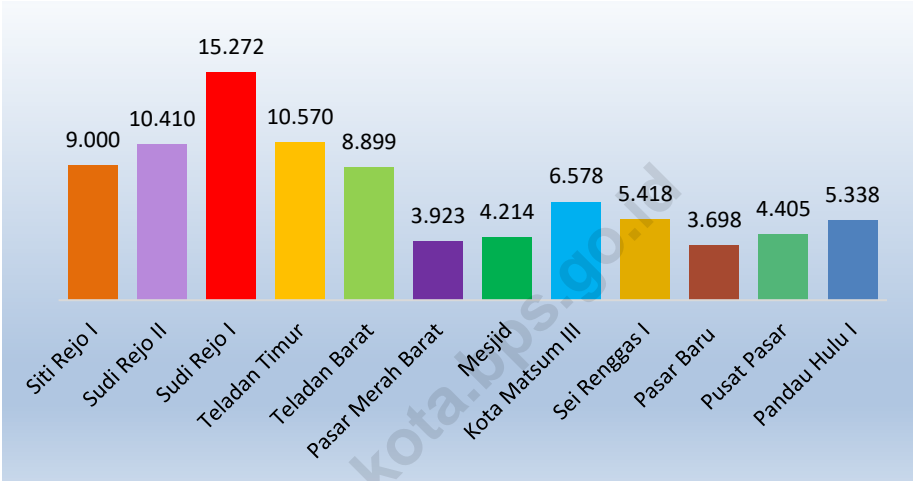
13. Rata-rata anggota rumah tangga adalah angka yang menunjukkan rata-rata jumlah anggota rumah tangga per rumah tangga.
13. *Average household size is the average number of household members per household*
14. Berdasarkan Data Dinas Kependudukan dan Catatan Sipil, jumlah penduduk Kecamatan Medan Kota tahun 2021 adalah 87.725 jiwa, terdiri dari 45.578 laki-laki dan 42.147 perempuan dengan rasio jenis kelamin 92,47 persen.
14. *Based on the Population and Civil Registry Office data, the total population of Medan Kota Subdistrict in 2021 is 87,725 people, consisting of 45,578 males and 42,147 females with a sex ratio of 92.47 percent*

Gambar
Figures

3.1

Jumlah Penduduk Menurut Kelurahan di Kecamatan Medan Kota 2021

Population by Villages/Kelurahan in Medan Kota Subdistrict

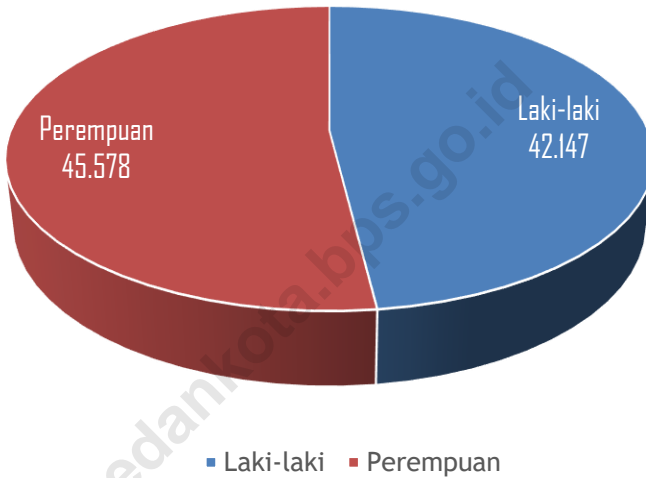


Sumber/Source : Dinas Kependudukan dan Catatan Sipil Kota Medan / Civil Registration Service of Medan Municipality

Gambar - 3.2
Figures

Jumlah Penduduk menurut Jenis Kelamin di Kecamatan Medan Kota, 2021

Population by Type of Sex in Medan Kota Subdistrict, 2021



Sumber/Source: Dinas Kependudukan dan Catatan Sipil Kota Medan / Civil Registration Service of Medan Municipality

Tabel 3.1 Penduduk, Distribusi Persentase Penduduk, Kepadatan Penduduk, Rasio Jenis Kelamin Penduduk Menurut Desa/ Kelurahan di Kecamatan Medan Kota, 2021
Population, Percentage Distribution of Population, Population Density, and Population Sex Ratio by Villages/Kelurahan in Medan Kota Subdistrict, 2021

Desa/Kelurahan Village/kelurahan	Penduduk/Population		
	Laki-laki Male	Perempuan Female	Jumlah Total
[1]	[2]	[3]	[4]
1. Siti Rejo I	4 384	4 616	9 000
2. Sudi Rejo II	5 145	5 265	10 410
3. Sudi Rejo I	7 500	7 772	15 272
4. Teladan Timur	4 740	5 830	10 570
5. Teladan Barat	4 450	4 449	8 899
6. Pasar Merah Barat	1 937	1 986	3 923
7. Mesjid	2 073	2 141	4 214
8. Kota Matsum III	3 144	3 434	6 578
9. Sei Renggas I	2 479	2 939	5 418
10. Pasar Baru	1 708	1 990	3 698
11. Pusat Pasar	2 105	2 300	4 405
12. Pandau Hulu I	2 482	2 856	5 338
Medan Kota	42 147	45 578	87 725

Lanjutan Tabel/Continued Table 3.1

Desa/Kelurahan Village/kelurahan	Persentase Penduduk Percentage of Total Population	Rasio Jenis Kelamin Penduduk Sex Ratio
[1]	[2]	[4]
1. Siti Rejo I	10,26	94,97
2. Sudi Rejo II	11,87	97,72
3. Sudi Rejo I	17,41	96,50
4. Teladan Timur	12,05	81,30
5. Teladan Barat	10,14	100,02
6. Pasar Merah Barat	4,47	97,53
7. Mesjid	4,80	96,82
8. Kota Matsum III	7,50	91,56
9. Sei Renggas I	6,18	84,35
10. Pasar Baru	4,22	85,83
11. Pusat Pasar	5,02	91,52
12. Pandau Hulu I	6,08	86,90
Medan Kota	100,00	92,47

Catatan/Note: ...

Sumber/Source: Dinas Kependudukan dan Catatan Sipil Kota Medan / Civil Registration Service of Medan Municipality

04

SOSIAL DAN KESEJAHTERAAN RAKYAT *SOCIAL AND WELFARE*



<https://medankota.bps.go.id>

PENJELASAN TEKNIS

1. Jalur Pendidikan di Indonesia terdiri atas : 1) pendidikan formal, 2) pendidikan nonformal, dan 3) pendidikan informal yang ketiganya dapat saling melengkapi dan memperkaya (Undang-Undang No. 20 Tahun 2013 tentang Sistem Pendidikan Nasional).
2. Jenjang Pendidikan Formal terdiri atas pendidikan dasar, pendidikan menengah, dan pendidikan tinggi. Jenis pendidikan yang diajarkan mencakup pendidikan umum, kejuruan, akademik, profesi, vokasi, keagamaan, dan khusus.
3. Pendidikan Dasar berbentuk Sekolah Dasar (SD) dan Madrasah Ibtidaiyah (MI) atau bentuk lain yang sederajat serta Sekolah Menengah Pertama (SMP) dan Madrasah Tsanawiyah (MTs), atau bentuk lain yang sederajat.
4. Pendidikan Menengah berbentuk Sekolah Menengah Atas (SMA), Madrasah Aliyah (MA), Sekolah Menengah Kejuruan (SMK), dan Madrasah Aliyah Kejuruan (MAK), atau bentuk lain yang sederajat.

TECHNICAL NOTES

1. *The Education System in Indonesia consists of 1) a formal education, 2) non-formal education, and 3) informal education that all three can be complementary and enriching (Law No. 20 Year 2013 On The National Education System).*
2. *The Formal Education Level consists of primary education, secondary education, and high education. The kind of education that taught consists of general education, vocational, academic, professional, religious, and specific education.*
3. *The Primary Education consists of Elementary School and Islamic Elementary School or other equivalent forms and Junior High School and MTs, or other equivalent forms.*
4. *The Secondary Education consists of the senior high school, MA, Vocational School, and Vocational Madrasah Aliyah, or other equivalent forms.*

SOCIAL AND WELFARE

5. Pendidikan Tinggi merupakan jenjang pendidikan setelah pendidikan menengah yang mencakup program pendidikan diploma, sarjana, magister, spesialis, dan doktor yang diselenggarakan oleh perguruan tinggi. Perguruan tinggi dapat berbentuk akademi, politeknik, sekolah tinggi, institut, atau universitas.
6. Rumah Sakit adalah tempat pemeriksaan dan perawatan kesehatan, biasanya berada di bawah pengawasan dokter/tenaga medis, yang melayani penderita yang sakit untuk berobat rawat jalan atau rawat inap.
7. Puskesmas (Pusat Kesehatan Masyarakat) adalah unit pelaksana teknis dinas kesehatan kabupaten/kota yang mempunyai fungsi utama sebagai penyelenggara pelayanan kesehatan tingkat pertama. Wilayah kerja puskesmas maksimal adalah satu kecamatan dan untuk dapat menjangkau wilayah kerjanya, puskesmas mempunyai jaringan pelayanan yang meliputi unit Puskesmas Pembantu (Pustu), unit Puskesmas Keliling (Puskel), dan unit bidan desa/komunitas (Peraturan Menteri Kesehatan RI No. 75 Tahun 2018 Tentang Pusat Kesehatan Masyarakat).
5. *The High Education consists of the education level after the secondary education that consists of diplomas, bachelor, master, specialist, and doctoral degrees that are held by the college. The colleges can be academy, polytechnic, high school, institute, or university.*
6. *Hospital is a place for health check, usually controlled/supervised by doctors /medical personnel to serve the ill patients to get outpatient or inpatient treatment services.*
7. *Public Health Centre is technical implementation unit of regency health department that have the primary function as a first-level health care providers. The working area standard of public health Centre is one district and to reach their working areas, public health centers have a service network covering subsidiary of public health center, mobile public health Centre units, and midwife units (Regulation of the Minister of Health of Indonesia Number 75 Year 2018 about Public Health Center).*

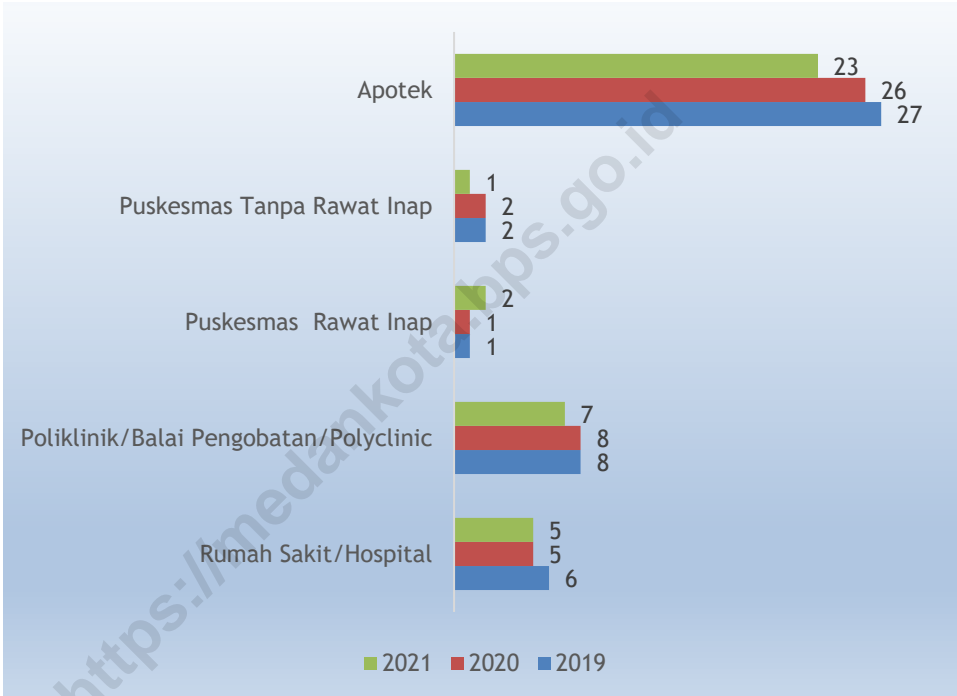
8. Sarana pendidikan berjumlah 76 unit, dengan perincian, 38 unit Sekolah Dasar, 21 unit Sekolah Menengah Pertama, 21 unit Sekolah Menengah Atas dan 12 Sekolah Menengah Kejuruan.
8. *Total of educational facilities total were 76 units, with details, 38 units of elementary schools, 21 units of junior high schools, 21 units of senior high schools and 12 Vocational high School.*

<https://medankota.bps.go.id>

Gambar - 4.1
Figures

Banyaknya Desa/Kelurahan yang Memiliki Sarana Kesehatan Menurut Jenis Sarana Kesehatan di Kecamatan Medan Kota, 2019–2021

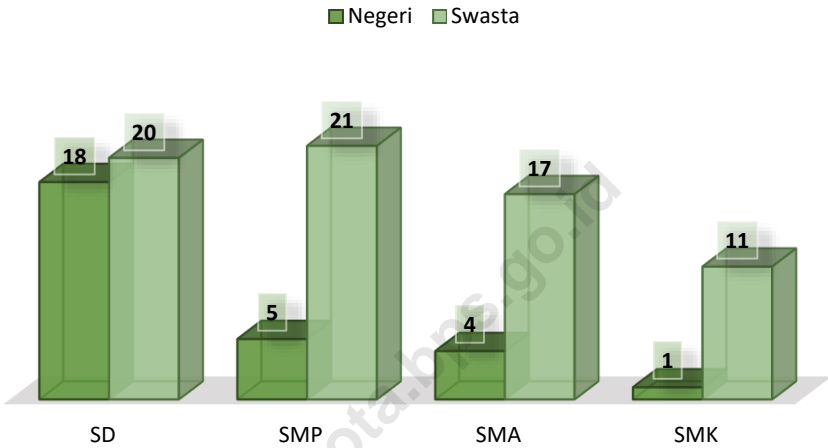
Number of Villages/Kelurahan Health Facilities by Type of Health Facilities in Medan Kota Subdistrict, 2019–2021



Sumber/Source : BPS, Pendataan Potensi Desa (Podes) 2021/BPS-Statistics Indonesia, Village Potential Data Collecting 2021

Gambar 4.2
Figures

Jumlah Sekolah Menurut Tingkat Pendidikan, 2021/2022
Number of Schools by Education Level, 2021/2022



Sumber/Source : Kementerian Pendidikan, Kebudayaan, Riset, dan Teknologi, Sistem Data Pokok Pendidikan, data semester ganjil laporan sampai dengan 7 Juli 2022/Ministry of Education, Culture, Research, and Technology, Basic Education Data System, odd semester report data up to 7 July 2022

4.1 PENDIDIKAN

EDUCATION

Tabel 4.1.1 Jumlah Sekolah, Murid, dan Guru Taman Kanak-Kanak (TK) Menurut Desa/Kelurahan di Kecamatan Medan Kota, 2021/2022
Table *Number of Schools, Teachers, and Students of Kindergarten by Villages/Kelurahan in Medan Kota Subdistrict, 2021/2022*

Desa/Kelurahan Village/Kelurahan	Sekolah Schools	Murid/Students			Guru/Teachers		
		L Male	P Female	Total	L Male	P Female	Total
(1)	(2)	(3)	(4)	(5)	(6)	(7)	(8)
Siti Rejo I	-	-	-	-	-	-	-
Sudi Rejo II	4	46	52	98	-	6	6
Sudi Rejo I	3	34	40	74	-	5	5
Teladan Timur	2	103	88	191	-	12	12
Teladan Barat	1	9	9	18	-	5	5
Pasar Merah Barat	1	-	-	-	-	-	0
Mesjid	2	39	28	67	1	7	7
Kota Matsum III	-	-	-	-	-	-	0
Sei Renggas I	1	25	24	49	-	6	6
Pasar Baru	-	-	-	-	-	-	0
Pusat Pasar	2	50	42	92	-	14	14
Pandau Hulu I	1	11	14	25	-	4	4
Medan Kota	17	317	297	614	1	59	317

Catatan/Note:

Sumber/Source: Kementerian Pendidikan, Kebudayaan, Riset, dan Teknologi, Sistem Data Pokok Pendidikan, data semester ganjil laporan sampai dengan 7 Juli 2022/Ministry of Education, Culture, Research, and Technology, Basic Education Data System, odd semester report data up to 7 July 2022

Tabel 4.1.2 **Jumlah Sekolah, Guru, dan Murid Sekolah Dasar (SD) Menurut Desa/Kelurahan di Kecamatan Medan Kota, 2021/2022**
Table *Number of Schools, Teachers, and Students of Elementary Schools by Villages/Kelurahan in Medan Kota Subdistrict, 2021/2022*

Desa/Kelurahan Village/Kelurahan	Sekolah/Schools		Negeri/ Public				
	Swasta Private	Murid/Students			Guru/Teachers		
		L Male	P Female	Total	L Male	P Female	Total
(1)	(2)	(3)	(4)	(5)	(6)	(7)	(8)
Siti Rejo I	1	-	91	72	169	3	6
Sudi Rejo II	2	2	612	514	1172	9	46
Sudi Rejo I	4	5	195	155	372	1	22
Teladan Timur	2	3	189	158	366	2	19
Teladan Barat	2	5	221	202	443	5	20
Pasar Merah Barat	6		438	450	933	6	45
Mesjid	-	1	-	-	-	-	-
Kota Matsum III	-	-	-	-	-	-	-
Sei Renggas I	-	1	-	-	-	-	-
Pasar Baru	-	-	-	-	-	-	-
Pusat Pasar	1	2	44	55	107	1	8
Pandau Hulu I	-	1	-	-	-	-	-
Medan Kota	18	20	1.790	1.606	3.562	27	166

Lanjutan Tabel/*Continued Table* 4.1.2

Desa/Kelurahan <i>Village/Kelurahan</i>	Sekolah/Schools		Swasta/ Private					
	Negeri <i>Public</i>	Swasta <i>Private</i>	Murid/Students			Guru/Teachers		
			L <i>Male</i>	P <i>Female</i>	Total	L <i>Male</i>	P <i>Female</i>	Total
(1)	(2)	(3)	(10)	(11)	(12)	(13)	(14)	(15)
Siti Rejo I	1	-	-	-	-	-	-	-
Sudi Rejo II	2	2	95	104	214	12	1	15
Sudi Rejo I	4	5	425	411	875	6	39	45
Teladan Timur	2	3	716	626	1391	12	49	61
Teladan Barat	2	5	215	204	446	1	27	28
Pasar Merah Barat	6	-	-	-	-	-	-	-
Mesjid	-	1	64	48	117	8	5	13
Kota Matsum III	-	-	-	-	-	-	-	-
Sei Renggas I	-	1	155	155	320	3	10	13
Pasar Baru	-	-	-	-	-	-	-	-
Pusat Pasar	1	2	513	443	993	12	37	49
Pandau Hulu I	-	1	146	153	313	4	14	18
Medan Kota	18	20	2.329	2.144	4.669	47	196	243

Catatan/Note: ...

Sumber/Source: Kementerian Pendidikan, Kebudayaan, Riset, dan Teknologi, Sistem Data Pokok Pendidikan, data semester ganjil laporan sampai dengan 7 Juli 2022/Ministry of Education, Culture, Research, and Technology, Basic Education Data System, odd semester report data up to 7 July 2022

Tabel 4.1.3 Jumlah Sekolah, Guru, dan Murid Sekolah Menengah Pertama (SMP) Menurut Desa/Kelurahan di Kecamatan Medan Kota, 2021/2022
Table Number of Schools, Teachers, and Students of Junior High Schools by Villages/Kelurahan in Medan Kota Subdistrict, 2021/2022

Desa/Kelurahan Village/Kelurahan	Sekolah/Schools		Negeri/ Public						
	Negeri Public	Swasta Private	Murid/Students			Guru/Teachers			
			L Male	P Female	Total	L Male	P Female	Total	
(1)	(2)	(3)	(4)	(5)	(6)	(7)	(8)	(9)	
Siti Rejo I	-	-	-	-	-	-	-	-	-
Sudi Rejo II	1	-	438	487	966	10	41	51	
Sudi Rejo I	-	-	-	-	-	-	-	-	
Teladan Timur	3	-	1.438	1.680	3.249	45	131	176	
Teladan Barat	-	-	-	-	-	-	-	-	
Pasar Merah Barat	-	-	-	-	-	-	-	-	
Mesjid	-	-	-	-	-	-	-	-	
Kota Matsum III	-	-	-	-	-	-	-	-	
Sei Rengas I	-	-	-	-	-	-	-	-	
Pasar Baru	-	-	-	-	-	-	-	-	
Pusat Pasar	1	-	415	423	877	6	39	45	
Pandau Hulu I	-	-	-	-	-	-	-	-	
Medan Kota	5	-	2.291	2.590	5.092	61	211	272	

Lanjutan Tabel/*Continued Table* 4.1.3

Desa/Kelurahan <i>Village/Kelurahan</i>	Sekolah/Schools		Swasta/ Private					
	Negeri <i>Public</i>	Swasta <i>Private</i>	Murid/Students			Guru/Teachers		
			L <i>Male</i>	P <i>Female</i>	Total	L <i>Male</i>	P <i>Female</i>	Total
(1)	(2)	(3)	(10)	(11)	(12)	(13)	(14)	(15)
Siti Rejo I	-	2	189	200	389	10	18	28
Sudi Rejo II	1	1	92	78	170	4	7	11
Sudi Rejo I	-	4	279	242	521	4	32	36
Teladan Timur	3	2	299	243	542	10	16	26
Teladan Barat	-	7	352	287	639	13	34	47
Pasar Merah Barat	-	-	-	-	0	-	-	0
Mesjid	-	1	32	31	63	7	2	9
Kota Matsum III	-	-	-	-	0	-	-	0
Sei Renggas I	-	1	33	24	57	1	7	8
Pasar Baru	-	-	-	-	0	-	-	0
Pusat Pasar	1	2	547	518	1065	12	23	35
Pandau Hulu I	-	1	110	93	203	2	8	10
Medan Kota	5	2	1933	1716	3649	63	147	210

Catatan/Note: ...

Sumber/Source: Kementerian Pendidikan, Kebudayaan, Riset, dan Teknologi, Sistem Data Pokok Pendidikan, data semester ganjil laporan sampai dengan 7 Juli 2022/Ministry of Education, Culture, Research, and Technology, Basic Education Data System, odd semester report data up to 7 July 2022

Tabel 4.1.4 **Jumlah Sekolah, Guru, dan Murid Sekolah Menengah Atas(SMA) Menurut Desa/Kelurahan di Kecamatan Medan Kota, 2021/2022**
Table *Number of Schools, Teachers, and Students of Senior High Schools by Villages/Kelurahan in Medan Kota Subdistrict, 2021/2022*

Desa/Kelurahan Village/Kelurahan	Sekolah/Schools		Negeri/ Public					
	Negeri Public	Swasta Private	Murid/Students			Guru/Teachers		
			L Male	P Female	Total	L Male	P Female	Total
(1)	(2)	(3)	(4)	(5)	(6)	(7)	(8)	(9)
Siti Rejo I	-	-	-	-	-	-	-	-
Sudi Rejo II	-	1	-	-	-	-	-	-
Sudi Rejo I	-	3	-	-	-	-	-	-
Teladan Timur	1	-	530	697	1.292	13	65	78
Teladan Barat	-	6	-	-	-	-	-	-
Pasar Merah Barat	-	-	-	-	-	-	-	-
Mesjid	-	1	-	-	-	-	-	-
Kota Matsum III	-	-	-	-	-	-	-	-
Sei Renggas I	2	3	572	701	1.334	29	61	90
Pasar Baru	-	-	-	-	-	-	-	-
Pusat Pasar	-	2	-	-	-	-	-	-
Pandau Hulu I	1	1	259	339	633	10	35	45
Medan Kota	4	17	1.361	1.737	3.259	52	161	213

Lanjutan Tabel/*Continued Table* 4.1.4

Desa/Kelurahan <i>Village/Kelurahan</i>	Sekolah/Schools		Swasta/ Private					
	Negeri <i>Public</i>	Swasta <i>Private</i>	Murid/Students			Guru/Teachers		
			L <i>Male</i>	P <i>Female</i>	Total	L <i>Male</i>	P <i>Female</i>	Total
(1)	(2)	(3)	(10)	(11)	(12)	(13)	(14)	(15)
Siti Rejo I	-	-	-	-	-	-	-	-
Sudi Rejo II	-	1	19	15	41	2	7	9
Sudi Rejo I	-	3	270	303	600	13	27	40
Teladan Timur	1	-	-	-	-	-	-	-
Teladan Barat	-	6	575	630	1.254	22	49	71
Pasar Merah Barat	-	-	-	-	-	-	-	-
Mesjid	-	1	55	57	113	6	1	7
Kota Matsum III	-	-	-	-	-	-	-	-
Sei Renggas I	2	3	196	158	370	9	16	25
Pasar Baru	-	-	-	-	-	-	-	-
Pusat Pasar	-	2	2.255	2.325	4.642	71	62	133
Pandau Hulu I	1	1	119	120	252	11	13	24
Medan Kota	4	17	3.489	3.608	7.272	134	175	309

Catatan/Note: ...

Sumber/Source: Kementerian Pendidikan, Kebudayaan, Riset, dan Teknologi, Sistem Data Pokok Pendidikan, data semester ganjil aporan sampai dengan 7 Juli 2022/Ministry of Education, Culture, Research, and Technology, Basic Education Data System, odd semester report data up to 7 July 2022

Tabel
Table 4.1.5

Jumlah Sekolah, Guru, dan Murid Sekolah Menengah Kejuruan (SMK)
Menurut Desa/Kelurahan di Kecamatan Medan Kota, 2021/2022
*Number of Schools, Teachers, and Students of Vocational High Schools by
Villages/Kelurahan in Medan Kota Subdistrict, 2021/2022*

Desa/Kelurahan Village/Kelurahan	Sekolah/Schools		Negeri/ Public					
	Negeri Public	Swasta Private	Murid/Students			Guru/Teachers		
			L Male	P Female	Total	L Male	P Female	Total
(1)	(2)	(3)	(4)	(5)	(6)	(7)	(8)	(9)
Siti Rejo I	-	1	-	-	-	-	-	-
Sudi Rejo II	-	-	-	-	-	-	-	-
Sudi Rejo I	-	4	-	-	-	-	-	-
Teladan Timur	-	1	-	-	-	-	-	-
Teladan Barat	-	5	-	-	-	-	-	-
Pasar Merah Barat	-	-	-	-	-	-	-	-
Mesjid	-	-	-	-	-	-	-	-
Kota Matsum III	-	-	-	-	-	-	-	-
Sei Renggas I	-	-	-	-	-	-	-	-
Pasar Baru	-	-	-	-	-	-	-	-
Pusat Pasar	1	-	133	1.055	1.244	17	56	73
Pandau Hulu I	-	-	-	-	-	-	-	-
Medan Kota	1	11	133	1.055	1.244	17	56	73

Lanjutan Tabel/*Continued Table* 4.1.5

Desa/Kelurahan <i>Village/Kelurahan</i>	Sekolah/Schools		Swasta/ Private					
	Negeri <i>Public</i>	Swasta <i>Private</i>	Murid/Students			Guru/Teachers		
			L <i>Male</i>	P <i>Female</i>	Total	L <i>Male</i>	P <i>Female</i>	Total
(1)	(2)	(3)	(10)	(11)	(12)	(13)	(14)	(15)
Siti Rejo I	-	1	116	282	420	9	22	31
Sudi Rejo II	-	-	-	-	-	-	-	-
Sudi Rejo I	-	4	593	348	970	16	29	45
Teladan Timur	-	1	39	14	58	5	5	10
Teladan Barat	-	5	756	468	1.266	30	42	72
Pasar Merah Barat	-	-	-	-	-	-	-	-
Mesjid	-	-	-	-	-	-	-	-
Kota Matsum III	-	-	-	-	-	-	-	-
Sei Renggas I	-	-	-	-	-	-	-	-
Pasar Baru	-	-	-	-	-	-	-	-
Pusat Pasar	1	-	-	-	-	-	-	-
Pandau Hulu I	-	-	-	-	-	-	-	-
Medan Kota	1	11	1.504	1.112	2.714	60	98	158

Catatan/Note: ...

Sumber/Source: Kementerian Pendidikan, Kebudayaan, Riset, dan Teknologi, Sistem Data Pokok Pendidikan, data semester ganjil laporan sampai dengan 7 Juli 2022/Ministry of Education, Culture, Research, and Technology, Basic Education Data System, odd semester report data up to 7 July 2022

**4.2 KESEHATAN
HEALTH**

Tabel 4.2.1 Banyaknya Desa/Kelurahan yang Memiliki Sarana Kesehatan Menurut Jenis Sarana Kesehatan di Kecamatan Medan Kota, 2019–2021
Table Number of Villages/Kelurahan Health Facilities by Type of Health Facilities in Medan Kota Subdistrict, 2019–2021

Jenis Sarana Kesehatan Type of Health Facilities	2019	2020	2021
(1)	(2)	(3)	(4)
Rumah Sakit <i>Hospital</i>	6	5	5
Rumah Sakit Bersalin <i>Maternity Hospital</i>	-	-	-
Poliklinik/Balai Pengobatan <i>Polyclinic</i>	8	8	7
Puskesmas Rawat Inap <i>Public Health Center with Inpatient Care</i>	1	1	2
Puskesmas Tanpa Rawat Inap <i>Public Health Center without Inpatient Care</i>	2	2	1
Apotek <i>Pharmacy</i>	27	26	23

Catatan/Note: ...

Sumber/Source: BPS, Pendataan Potensi Desa (Podes) 2019–2021/BPS-Statistics Indonesia, Village Potential Data Collecting 2019–2021

Tabel
Table - 4.2.2

Banyaknya Warga Penderita Kekurangan Gizi Menurut Desa/Kelurahan di Kecamatan Medan Kota, 2020
Number of People with Malnutrition by Villages/Kelurahanin Medan Kota Subdistrict, 2020

Desa/Kelurahan Village/kelurahan	2020
[1]	[2]
1. Siti Rejo I	-
2. Sudi Rejo II	-
3. Sudi Rejo I	-
4. Teladan Timur	1
5. Teladan Barat	-
6. Pasar Merah Barat	2
7. Masjid	-
8. Kota Matsum III	-
9. Sei Renggas I	-
10. Pasar Baru	-
11. Pusat Pasar	-
12. Pandau Hulu I	-
Medan Kota	3

Catatan/Note: ...

Sumber/Source: BPS, Pendataan Potensi Desa (Podes) 2021/BPS-Statistics Indonesia, Village Potential Data Collecting 2021

4.3 PERUMAHAN DAN LINGKUNGAN
HOUSING AND ENVIRONMENT

Tabel - 4.3.1 **Banyaknya Desa/Kelurahan Menurut Sumber Air Minum Sebagian Besar Keluarga di Kecamatan Medan Kota, 2019– 2021**
Number of Villages/Kelurahan by Drinking Water Source of Majority Family in Medan Kota Subdistrict, 2019–2021

Sumber Air Minum Source of Drinking Water	2019	2020	2021
[1]	[2]	[3]	[4]
Air Kemasan Bermerk/Branded Bottled Water	1	4	4
Air Isi Ulang/Refil Water	10	8	7
Leding Dengan Meteran/Metered Piped Water	1	-	1
Leding Tanpa Meteran/Non Metered Piped Water	-	-	-
Sumur Bor atau Pompa/Artesian Well or Pumped Water	-	-	-
Sumur/Well	-	-	-
Mata Air/Spring	-	-	-
Sungai/Danau/Kolam/ Waduk/Situ/ Embung/Bendungan/River/Lake/Pond/ Reservoir/Dam	-	-	-
Air Hujan/Rainwater	-	-	-
Lainnya/Others	-	-	-

Catatan/Note: ...

Sumber/Source: BPS, Pendataan Potensi Desa (Podes) 2019–2021/BPS-Statistics Indonesia, Village Potential Data Collecting 2019–2021

Tabel
Table 4.3.2

Banyaknya Keluarga Menurut Desa/Kelurahan dan Jenis Pengguna Listrik di Kecamatan Medan Kota, 2021
Number of Family by Villages/Kelurahan and Type of Electricity Consumer in Medan Kota Subdistrict, 2021

Desa/Kelurahan <i>Village/kelurahan</i>	Pengguna Listrik <i>Electricity Consumer</i>			Bukan Pengguna Listrik <i>Not Electricity Consumer</i>
	PLN <i>State Electricity Company</i>	Non PLN <i>Non-State Electricity Company</i>	Jumlah <i>Total</i>	
[1]	[2]		[3]	[4]
1. Siti Rejo I	2,376	-	2,376	-
2. Sudi Rejo II	3,250	-	3,250	-
3. Sudi Rejo I	4,194	-	4,194	-
4. Teladan Timur	2,386	-	2,386	-
5. Teladan Barat	2,490	-	2,490	-
6. Pasar Merah Barat	710	-	710	-
7. Mesjid	871	-	871	-
8. Kota Matsum III	1,941	-	1,941	-
9. Sei Renggas I	1,733	-	1,733	-
10. Pasar Baru	1,772	-	1,772	-
11. Pusat Pasar	1,050	-	1,050	-
12. Pandau Hulu I	1,298	-	1,298	-
Medan Kota	24,071	-	24,071	-

Catatan/Note: ...

Sumber/Source: BPS, Pendataan Potensi Desa (Podes) 2021/BPS-Statistics Indonesia, Village Potential Data Collecting 2021

Tabel 4.3.3 **Banyaknya Desa/Kelurahan Menurut Sumber Penerangan Jalan Utama Desa/Kelurahan di Kecamatan Medan Kota, 2019–2021**
Table *Number of Villages/Kelurahan by Source of Villages/ Kelurahan's Main Street Illumination in Medan Kota Subdistrict, 2019–2021*

Sumber Penerangan Jalan Utama Source of Main Street Illumination	2019	2020	2021
[1]	[2]	[3]	[4]
Listrik Pemerintah/ <i>State Electricity</i>	12	12	12
Listrik Non Pemerintah/ <i>Non-State Electricity</i>	-	-	-
Non Listrik/ <i>Non-Electric</i>	-	-	-
Tanpa Penerangan/ <i>Non Electricity</i>	-	-	-

Catatan/Note: ...

Sumber/Source: BPS, Pendataan Potensi Desa (Podes) 2019–2021/BPS-Statistics Indonesia, Village Potential Data Collecting 2019–2021

Tabel
Table - 4.3.4

Banyaknya Desa/Kelurahan Menurut Penggunaan Fasilitas Tempat Buang Air Besar Sebagian Besar Keluarga di Kecamatan Medan Kota, 2019–2021
Number of Villages/Kelurahan by Toilet Facility Used by Majority Family in Medan Kota Subdistrict, 2019–2021

Fasilitas Tempat Buang Air Besar <i>Toilet Facility</i>	2019	2020	2021
[1]	[2]	[3]	[4]
Jamban/<i>Toilet</i>	12	12	12
Sendiri/ <i>Private</i>	12	12	12
Bersama/ <i>Shared</i>	-	-	-
Umum/ <i>Public</i>	-	-	-
Bukan Jamban/<i>Non-Toilet</i>	-	-	-

Catatan/Note: ...

Sumber/Source: BPS, Pendataan Potensi Desa (Podes) 2019–2021/BPS-Statistics Indonesia, *Village Potential Data Collecting 2019–2021*

Tabel 4.3.5
Table

Banyaknya Desa/Kelurahan Menurut Jenis Bahan Bakar untuk Memasak yang Digunakan Sebagian Besar Keluarga di Kecamatan Medan Kota, 2021
Number of Villages/Kelurahan by Type of Cooking Fuel Used by Majority Family in Medan Kota Subdistrict, 2021

Jenis Bahan Bakar untuk Memasak <i>Type of Cooking Fuel</i>	2021
[1]	[2]
Listrik/ <i>Electric</i>	-
Elpiji 5,5 kg/ <i>Blue Gas 5.5 kg-LPG</i>	-
Elpiji 12 kg/ <i>12 kg-LPG</i>	-
Elpiji 3 kg/ <i>3 kg-LPG</i>	8
Gas Kota/ <i>City Gas</i>	4
Biogas/ <i>Biogas</i>	-
Minyak Tanah/ <i>Kerosene</i>	-
Briket/ <i>Briquettes</i>	-
Arang/ <i>Charcoal</i>	-
Kayu Bakar/ <i>Firewood</i>	-
Lainnya/ <i>Others</i>	-

Catatan/Note: ...

Sumber/Source: BPS, Pendataan Potensi Desa (Podes) 2021/BPS-Statistics Indonesia, Village Potential Data Collecting 2021

4.4 AGAMA DAN SOSIAL LAINNYA RELIGION AND OTHER SOCIAL AFFAIRS

Tabel 4.4.1 Jumlah Tempat Peribadatan Menurut Desa/Kelurahan di Kecamatan Medan Kota, 2021
Number of Worship Places by Villages/Kelurahan in Medan Kota Subdistrict, 2021

Desa/Kelurahan <i>Village/kelurahan</i>	Masjid <i>Mosque</i>	Mushola <i>Pray Room</i>	Gereja Protestan <i>Protestant Church</i>	Gereja Katholik <i>Catholic Church</i>	Pura <i>Temple</i>	Vihara <i>Vihara</i>
[1]	[2]	[3]	[4]	[5]	[6]	[7]
1. Siti Rejo I	6	2	2	-	-	-
2. Sudi Rejo II	5	-	8	-	-	-
3. Sudi Rejo I	9	3	6	-	-	-
4. Teladan Timur	6	6	4	1	-	-
5. Teladan Barat	9	2	6	-	-	-
6. Pasar Merah Barat	4	2	-	-	-	-
7. Mesjid	4	2	-	-	-	-
8. Kota Matsum III	3	5	-	-	-	1
9. Sei Renggas I	-	-	-	-	-	5
10. Pasar Baru	3	-	-	-	-	-
11. Pusat Pasar	3	2	1	3	-	1
12. Pandau Hulu I	-	1	2	-	-	3
Medan Kota	52	25	29	4	-	10

Catatan/Note: ...

Sumber/Source: BPS, Pendataan Potensi Desa (Podes) 2021/BPS-Statistics Indonesia, Village Potential Data Collecting 2021

Tabel 4.4.2 **Banyaknya Kejadian Bencana Alam Menurut Desa/Kelurahan dan Jenis Bencana Alam di Kecamatan Medan Kota, 2020**
Table *Number of Natural Disaster Events by Villages/Kelurahan and Type of Natural Disaster in Medan Kota Subdistrict, 2020*

Desa/Kelurahan Village/kelurahan	Gempa Bumi Earthquake	Tsunami Tsunami	Gunung Meletus Volcanic Eruption	Tanah Longsor Landslide
[1]	[2]	[3]	[4]	[5]
1. Siti Rejo I	-	-	-	-
2. Sudi Rejo II	-	-	-	-
3. Sudi Rejo I	-	-	-	-
4. Teladan Timur	-	-	-	-
5. Teladan Barat	-	-	-	-
6. Pasar Merah Barat	-	-	-	-
7. Mesjid	-	-	-	-
8. Kota Matsum III	-	-	-	-
9. Sei Renggas I	-	-	-	-
10. Pasar Baru	-	-	-	-
11. Pusat Pasar	-	-	-	-
12. Pandau Hulu I	-	-	-	-
Medan Kota	-	-	-	-

Lanjutan Tabel/*Continued Table 4.4.2*

Desa/Kelurahan Village/kelurahan	Banjir Floods	Banjir Bandang Flash Floods	Kekeringan Drought	Kebakaran Hutan dan Lahan Forest and Land Fires
[1]	[6]	[7]	[8]	[9]
1. Siti Rejo I	-	-	-	-
2. Sudi Rejo II	-	-	-	-
3. Sudi Rejo I	-	-	-	-
4. Teladan Timur	-	-	-	-
5. Teladan Barat	-	-	-	-
6. Pasar Merah Barat	-	-	-	-
7. Mesjid	-	-	-	-
8. Kota Matsum III	-	-	-	-
9. Sei Renggas I	-	-	-	-
10. Pasar Baru	-	-	-	-
11. Pusat Pasar	-	-	-	-
12. Pandau Hulu I	-	-	-	-
Medan Kota	-	-	-	-

Lanjutan Tabel/Continued Table 4.4.2

Desa/Kelurahan Village/kelurahan	Angin Puyuh/ Puting Beliung/ Topan Tornado/Typhoon	Gelombang Pasang Tidal Wave	Abrasi Abrasion
[1]	[6]	[7]	[8]
1. Siti Rejo I	-	-	-
2. Sudi Rejo II	-	-	-
3. Sudi Rejo I	-	-	-
4. Teladan Timur	-	-	-
5. Teladan Barat	-	-	-
6. Pasar Merah Barat	-	-	-
7. Mesjid	-	-	-
8. Kota Matsum III	-	-	-
9. Sei Renggas I	-	-	-
10. Pasar Baru	-	-	-
11. Pusat Pasar	-	-	-
12. Pandau Hulu I	-	-	-
Medan Kota	-	-	-

Catatan/Note: ...

Sumber/Source: BPS, Pendataan Potensi Desa (Podes) 2021/BPS-Statistics Indonesia, Village Potential Data Collecting 2021

Tabel
Table 4.4.3

Banyaknya Korban Jiwa Akibat Bencana Alam Menurut Desa/Kelurahan dan Jenis Bencana Alam di Kecamatan Medan Kota, 2020

Number of Fatalities Due to Natural Disasters by Villages/Kelurahan and Type of Natural Disaster in Medan Kota Subdistrict, 2020

Desa/Kelurahan Village/kelurahan	Gempa Bumi Earthquake	Tsunami Tsunami	Gunung Meletus Volcanic Eruption	Tanah Longsor Landslide
[1]	[2]	[3]	[4]	[5]
1. Siti Rejo I	-	-	-	-
2. Sudi Rejo II	-	-	-	-
3. Sudi Rejo I	-	-	-	-
4. Teladan Timur	-	-	-	-
5. Teladan Barat	-	-	-	-
6. Pasar Merah Barat	-	-	-	-
7. Mesjid	-	-	-	-
8. Kota Matsum III	-	-	-	-
9. Sei Renggas I	-	-	-	-
10. Pasar Baru	-	-	-	-
11. Pusat Pasar	-	-	-	-
12. Pandau Hulu I	-	-	-	-
Medan Kota	-	-	-	-

Lanjutan Tabel/Continued Table 4.4.3

Desa/Kelurahan Village/kelurahan	Banjir Floods	Banjir Bandang Flash Floods	Kekeringan Drought	Kebakaran Hutan dan Lahan Forest and Land Fires
[1]	[6]	[7]	[8]	[9]
1. Siti Rejo I	-	-	-	-
2. Sudi Rejo II	-	-	-	-
3. Sudi Rejo I	-	-	-	-
4. Teladan Timur	-	-	-	-
5. Teladan Barat	-	-	-	-
6. Pasar Merah Barat	-	-	-	-
7. Mesjid	-	-	-	-
8. Kota Matsum III	-	-	-	-
9. Sei Renggas I	-	-	-	-
10. Pasar Baru	-	-	-	-
11. Pusat Pasar	-	-	-	-
12. Pandau Hulu I	-	-	-	-
Medan Kota	-	-	-	-

Lanjutan Tabel/*Continued Table* 4.4.3

Desa/Kelurahan Village/kelurahan	Angin Puyuh/ Puting Beliung/ Topan Tornado/Typhoon	Gelombang Pasang Tidal Wave	Abrasi Abrasion
[1]	[6]	[7]	[8]
1. Siti Rejo I	-	-	-
2. Sudi Rejo II	-	-	-
3. Sudi Rejo I	-	-	-
4. Teladan Timur	-	-	-
5. Teladan Barat	-	-	-
6. Pasar Merah Barat	-	-	-
7. Mesjid	-	-	-
8. Kota Matsum III	-	-	-
9. Sei Renggas I	-	-	-
10. Pasar Baru	-	-	-
11. Pusat Pasar	-	-	-
12. Pandau Hulu I	-	-	-
Medan Kota	-	-	-

Catatan/Note: ...

Sumber/Source: BPS, Pendataan Potensi Desa (Podes) 2021/BPS-Statistics Indonesia, Village Potential Data Collecting 2021

Catatan/Note: ...

Sumber/Source: BPS, Pendataan Potensi Desa (Podes) 2021/BPS-Statistics Indonesia, Village Potential Data Collecting 2021

Tabel
Table 4.4.4

Keberadaan Fasilitas/Upaya Antisipasi/Mitigasi Bencana Alam Menurut Desa/Kelurahan di Kecamatan Medan Kota, 2021
Existence of Facilities/Efforts for Anticipation/Mitigation of Natural Disasters by Villages/Kelurahan by Villages/ Kelurahan in Medan Kota Subdistrict, 2021

Desa/Kelurahan <i>Village/Kelurahan</i>	Sistem Peringatan Dini Bencana Alam <i>Natural Disaster Early Warning System</i>	Sistem Peringatan Dini Khusus Tsunami <i>Tsunami Early Warning System</i>	Perlengkapan Keselamatan <i>Safety Equipment</i>
(1)	(2)	(3)	(4)
Siti Rejo I	Tidak Ada	Bukan Wilayah Potensi Tsunami	Tidak Ada
Sudi Rejo II	Tidak Ada	Bukan Wilayah Potensi Tsunami	Tidak Ada
Sudi Rejo I	Tidak Ada	Bukan Wilayah Potensi Tsunami	Tidak Ada
Teladan Timur	Tidak Ada	Bukan Wilayah Potensi Tsunami	Tidak Ada
Teladan Barat	Tidak Ada	Bukan Wilayah Potensi Tsunami	Tidak Ada
Pasar Merah Barat	Tidak Ada	Bukan Wilayah Potensi Tsunami	Tidak Ada
Mesjid	Tidak Ada	Bukan Wilayah Potensi Tsunami	Tidak Ada
Kota Matsum III	Tidak Ada	Bukan Wilayah Potensi Tsunami	Tidak Ada
Sei Renggas I	Tidak Ada	Bukan Wilayah Potensi Tsunami	Tidak Ada
Pasar Baru	Tidak Ada	Bukan Wilayah Potensi Tsunami	Tidak Ada
Pusat Pasar	Tidak Ada	Bukan Wilayah Potensi Tsunami	Tidak Ada
Pandau Hulu I	Tidak Ada	Bukan Wilayah Potensi Tsunami	Tidak Ada

Lanjutan Tabel/*Continued Table* 4.4.4

Desa/Kelurahan <i>Village/Kelurahan</i>	Rambu-Rambu dan Jalur Evakuasi Bencana <i>Sign and Evacuation Route</i>	Pembuatan, Perawatan, atau Normalisasi: Sungai, Kanal, Tanggul, Parit, Drainase, Waduk, Pantai, dll <i>Manufacture, Maintenance, or Normalization: Rivers, Canals, Embankment, etc</i>
(1)	(5)	(6)
Siti Rejo I	Tidak Ada	Ada
Sudi Rejo II	Tidak Ada	Ada
Sudi Rejo I	Tidak Ada	Ada
Teladan Timur	Tidak Ada	Ada
Teladan Barat	Tidak Ada	Ada
Pasar Merah Barat	Tidak Ada	Ada
Mesjid	Tidak Ada	Ada
Kota Matsum III	Tidak Ada	Ada
Sei Renggas I	Tidak Ada	Ada
Pasar Baru	Tidak Ada	Ada
Pusat Pasar	Tidak Ada	Ada
Pandau Hulu I	Tidak Ada	Ada

Catatan/Note: ...

Sumber/Source: BPS, Pendataan Potensi Desa (Podes) 2021/BPS-Statistics Indonesia, Village Potential Data Collecting 2021

Tabel
Table 4.4.5

Banyaknya Desa/Kelurahan Menurut Ketersediaan Fasilitas/Lapangan Olahraga di Kecamatan Medan Kota, 2021

Number of Villages/Kelurahan by Availability of Sport Facilities/Fields in Medan Kota Subdistrict, 2021

Jenis Olahraga Type of Sport	Kondisi Fasilitas/Lapangan Olahraga Condition of Sport Facilities/Fields			Tidak Ada Fasilitas/ Lapangan Olahraga No Sport Facilities/ Fields
	Baik	Rusak Sedang	Rusak Parah	
(1)	(2)	(3)	(4)	(5)
Sepak Bola/Soccer	2	-	-	10
Bola Voli/Volley Ball	-	-	-	12
Bulu Tangkis/Badminton	3	-	-	9
Bola Basket/Basket Ball	-	-	-	12
Tenis Lapangan/Court Tennis	-	-	-	12
Tenis Meja/Table Tennis	3	-	-	9
Futsal/Futsal	2	-	-	10
Renang/Swimming	2	-	-	10
Bela Diri/Martial Arts	4	-	-	8
Bilyard/Billiards	2	-	-	10
Fitnes, Aerobik, dll/Fitness, Aerobics, etc	4	-	-	8
Lainnya/Others	-	-	-	12

Catatan/Note: ...

Sumber/Source: BPS, Pendataan Potensi Desa (Podes) 2021/BPS-Statistics Indonesia, Village Potential Data Collecting 2021

05

<https://medankota.bps.go.id>



PENJELASAN TEKNIS

1. Pengumpulan data Statistik Pertanian (SP) diselenggarakan oleh Badan Pusat Statistik bekerja sama dengan Direktorat Jenderal Tanaman Pangan, Kementerian Pertanian.
2. Data pokok tanaman pangan yang dikumpulkan adalah luas panen dan produktivitas (hasil per hektar). Produksi tanaman pangan merupakan hasil perkalian antara luas panen dengan produktivitas. Jenis data tanaman pangan mencakup padi dan palawija (jagung, kedelai, kacang tanah, ubi kayu, ubi jalar). Pengumpulan data luas panen dilakukan setiap bulan oleh Penyuluh Pertanian Lapangan/ Koordinator Penyuluh Pertanian Lapangan dan dilaporkan dengan formulir Statistik Pertanian (SP). Pengumpulan data dilakukan dengan pendekatan area kecamatan di seluruh wilayah Indonesia. Pengumpulan data luas panen di tingkat kecamatan tersebut didasarkan pada hasil pengumpulan data dari seluruh Desa di kecamatan bersangkutan.

TECHNICAL NOTES

1. *Agriculture Survey is carried out by the BPS-Statistics Indonesia in cooperation with the Directorate General of Food Crops, Ministry of Agriculture.*
2. *The main food crops data collected consists of harvested area and productivity (yield per hectare). Food crops production is generated by harvested area multiplied by productivity. Type of food crops data covers paddy and secondary food crops (maize, soybeans, peanuts, cassava, and sweet potatoes). The harvested area data is collected every month by the Agriculture Extension Workers (called Koordinator PPL) and reported in Agriculture Statistics Form (called SP for Statistik Pertanian). Data collection is conducted using sub Districts area approach in all sub Districts in Indonesia. Harvest area in each sub district is estimated based on the harvested area in each sub village in the sub district.*

AGRICULTURE

3. Pengumpulan data produktivitas tanaman pangan dilakukan melalui Survei Ubinan dengan pendekatan rumah tangga menggunakan formulir SUB-S. Pengumpulan data produktivitas dilakukan oleh petugas lapangan, yaitu Koordinator Statistik Kecamatan (KSK) dan Koordinator PPL melalui pengukuran langsung pada plot ubinan berukuran $2\frac{1}{2}$ m x $2\frac{1}{2}$ m. Periode pengumpulan data produktivitas dilakukan setiap subround (empat bulanan) pada waktu panen petani.
3. *Food crop productivity (yield per hectare) data are collected by Sub District Statistics Coordinator (called KSK for Koordinator Statistik Kecamatan) and Koordinator PPL being the enumerator through the Crop Cutting Survey using SUB-S form based on household approach. The productivity data collection is conducted by a direct measurement in $2\frac{1}{2}$ m x $2\frac{1}{2}$ m crop cutting plot. The productivity measurement is conducted in every subround (four monthly) at the time when farmers are harvesting their crops.*
4. Pengumpulan data luas lahan sawah dilakukan setiap tahun oleh PPL dengan menggunakan formulir SP-Lahan. Data luas lahan sawah yang dilaporkan adalah kondisi akhir tahun yang berada di wilayah administrasi kecamatan mencakup lahan yang diusahakan oleh rumah tangga, perusahaan, pemerintah, dan lain-lain.
4. *Wetland area data is collected by PPL using the form called SP-Lahan. Wetland area data reported is the condition at the end of the year, and covers wetland in sub districts administrative area, including the land cultivated by household, firm, government, and others.*

5. Lahan sawah adalah lahan pertanian yang berpetak-petak dan dibatasi oleh pematang (galengan), saluran untuk menahan/ menyalurkan air, yang biasanya ditanami padi sawah tanpa memandang dari mana diperoleh atau status lahan tersebut. Lahan yang dimaksud termasuk lahan yang terdaftar di Pajak Bumi Bangunan, luran Pembangunan Daerah, lahan bengkok, lahan serobotan, lahan rawa yang ditanami padi dan lahan bekas tanaman tahunan yang telah dijadikan sawah, baik yang ditanami padi, palawija atau tanaman semusim lainnya.
 6. Ladang/Huma adalah lahan pertanian bukan sawah (lahan kering) yang biasanya ditanami tanaman semusim dan penggunaannya hanya semusim atau dua musim, kemudian akan ditinggalkan bila sudah tidak subur lagi (berpindah-pindah). Kemungkinan lahan ini beberapa tahun kemudian akan dikerjakan kembali jika sudah subur.
 7. Produksi padi mencakup padi sawah dan padi ladang. Data produksi padi dan palawija yang disajikan adalah dalam kualitas: gabah kering giling (padi), pipilan kering (jagung), biji kering (kedelai dan kacang tanah), dan umbi basah (ubi kayu dan ubi jalar).
5. *Wetland is agricultural land that separated by small dykes to resist water, where the main crop is usually wetland paddy without considering where it is got from or the status of the land. It includes the land that is registered at land income tax office, regional development contribution, 'bengkok' land, illegal ownership, swamps for rice cultivation, and annual crop land mark that has been used as rice field, which are both planted with paddy, secondary crops or the other seasonal crops.*
 6. *Unirrigated agricultural field/ Shifting cultivation land is dryland (unirrigated land) that usually is cultivated for seasonal crops and utilized only for one or two seasons, then it will be left when it is not fertile (shifting). Maybe, this land will be used again in a few years if it has been fertile.*
 7. *The production of paddy covers the production of wetland paddy and dryland paddy. Production of paddy and secondary crops data are presented in the form of : dry unhusked rice (paddy), dry loose maize (maize), dry shells crops (soybeans and peanuts), and fresh roots (cassava and sweet potatoes).*

AGRICULTURE

8. Tanaman sayuran dan buah-buahan semusim
 - a. Tanaman sayuran semusim adalah tanaman sumber vitamin, garam mineral dan lain-lain yang dikonsumsi dari bagian tanaman yang berupa daun, bunga, buah, dan umbinya, yang berumur kurang dari satu tahun.
 - b. Tanaman buah-buahan semusim adalah tanaman sumber vitamin, garam mineral, dan lain-lain yang dikonsumsi dari bagian tanaman yang berupa buah, berumur kurang dari satu tahun, tidak berbentuk pohon/rumpun tetapi menjalar dan berbatang lunak.
 9. Tanaman buah-buahan dan sayuran tahunan
 - a. Tanaman buah-buahan tahunan adalah tanaman sumber vitamin, garam mineral, dan lain-lain yang dikonsumsi dari bagian tanaman yang berupa buah dan merupakan tanaman tahunan.
 - b. Tanaman sayuran tahunan adalah tanaman sumber vitamin, garam mineral, dan lain-lain yang dikonsumsi dari bagian tanaman yang berupa daun dan atau buah yang berumur lebih dari satu tahun.
8. *Seasonal vegetable and fruit plants*
 - a. *Seasonal vegetable plants are plants which are the sources of vitamin, mineral salt, etc, consumed from the part of the plant in the form of leaf, flower, fruit, and root with the age of less than one year.*
 - b. *Seasonal fruit plants are plants which are the sources of vitamin, mineral salt, etc, consumed from the part of the plant in the form of fruits. These plants are creeps with the age of less than one year.*
 9. *Annual fruit and vegetable plants*
 - a. *Annual fruit plants are plants which are the sources of vitamin, contained mineral salt, etc, consumed from the part of plant in the form of fruit and more than one year of age.*
 - b. *Annual vegetable plants are plants which are the sources of vitamin, contained mineral salt, etc, consumed from the part of the plant in the form of vegetable and more than one year of age.*

10. Luas Panen adalah luas tanaman sayuran, buah-buahan, biofarmaka dan tanaman hias yang diambil hasilnya /dipanen pada periode pelaporan.
11. Luas panen tanaman hortikultura adalah luas tanaman sayuran, buah-buahan, biofarmaka, dan tanaman hias yang diambil hasilnya/dipanen pada periode pelaporan.
12. Luas panen untuk tanaman sayuran adalah luas tanaman yang dipanen sekaligus/ habis/dibongkar dan luas tanaman yang dipanen berkali-kali (lebih dari satu kali)/belum habis.
- a. Tanaman yang dipanen sekaligus/habis/ dibongkar adalah tanaman yang sehabis panen langsung dibongkar/dicabut, terdiri dari bawang merah, bawang putih, bawang daun, kentang, kol/kubis, kembang kol, petsai/sawi, wortel, lobak, dan kacang merah.
- b. Tanaman yang dipanen berkali-kali (lebih dari satu kali)/belum habis adalah tanaman yang pemanenannya lebih dari satu kali dan biasanya dibongkar apabila panen terakhir sudah tidak memadai lagi, terdiri dari: kacang panjang, cabe besar, cabe rawit, jamur, tomat, terung, buncis, ketimun, labu siam, kangkung, bayam, melon, semangka, dan blewah.
10. *Harvested area is area which vegetable, fruit, medicinal and ornamental plant of crop harvested during the period of report.*
11. *Harvested area of horticulture is area which vegetable, fruit, medicinal and ornamental plant of crop harvested during the period of report.*
12. *Harvested area of vegetables is area of entirely plant harvested/ demolished and plant harvested several times/undemolished.*
- a. *Entirely plants harvested/ demolished are plants usually harvested once and demolished to be substituted by other plants, consisting of: shallots, garlic, leeks, potato, cabbage, cauli flower, mustard green, carrots, chinese radish, and red kidney beans.*
- b. *Plants harvested several times/ undemolished are plants usually harvested more than once and demolished in the case that the last harvest was economically not profitable. They consist of: yard long beans, chili, small chili, mushroom, tomatoes, egg plant, frech beans, cucumber, pumpkin/ chajota, swamp cabbage, spinach, melon, watermelon, and blewah.*

AGRICULTURE

13. Produksi adalah hasil menurut bentuk produk dari setiap tanaman sayuran, buah-buahan, biofarmaka, dan tanaman hias yang diambil berdasarkan luas yang dipanen/ tanaman yang menghasilkan pada bulan/triwulan pelaporan.
 14. Produksi hortikultura adalah hasil menurut bentuk produk dari setiap tanaman sayuran, buah-buahan, biofarmaka dan tanaman hias yang diambil berdasarkan luas yang dipanen/tanaman yang menghasilkan pada bulan/triwulan laporan.
 15. Bentuk produksi perkebunan adalah; karet kering (karet), daun kering (teh dan tembakau), biji kering (kopi dan coklat), kulit kering (kayu manis dan kina), serat kering (rami), bunga kering (cengkeh), refined sugar (tebu dari perkebunan besar), gula mangkok (tebu dari perkebunan rakyat), ekivalen kopra (kopra), biji dan bunga (pala) serta minyak daun (sereh).
13. *Production is the standard production quantity form of vegetable, fruit, medicinal and ornamental plant based on harvested area/the number of production plants reported monthly/ quarterly.*
 14. *Horticulture production is the standard production quantity form of vegetable, fruit, medicinal and ornamental plant based on harvested area/the number of production plants reported monthly/ quarterly.*
 15. *Production of estates crops are follows: dry rubber (rubber); dry leaves (tea and tobacco); dry beans (coffee and cocoa); dry bark (cassia vera and cinchona); dry fibre (rosella); dry flowers/buds (cloves); refined sugar (sugar cane from estate); cup sugar (sugar cane from smallholders); copra (copra); seeds and buds (nutmeg); and leaf oil (citronella).*

Tabel 5.1
Table

Luas Panen dan Produksi Tanaman Sayuran Menurut Jenis Tanaman di Kecamatan Medan Kota, 2021
Harvested Area and Production of Seasonal Vegetables by Kind of Plant in Medan Kota Subdistrict, 2021

Jenis Tanaman Kind of Plants	Luas Panen Harvested Area (m ²)	Produksi Production (kg)
(1)	(2)	(3)
Bawang Merah/ Shallots	-	-
Bawang Putih/ Garlic	-	-
Bayam/ Spinach	-	-
Blewah/ Blewah	-	-
Buncis/ String Bean	-	-
Cabai Besar Chili/Big chili	-	-
Cabai Rawit Chili/Cayenne Pepper	-	-
Jamur/ Mushroom	4	13
Kacang Merah/ Red Beans	-	-
Kacang Panjang/ Long Beans	-	-
Kangkung/ Water Spinach	-	-
Kembang Kol/ Cauliflower	-	-
Kentang/ Potato	-	-
Ketimun/ Cucumber	-	-
Kubis/ Cabbage	-	-
Labu Siam/ Chayote	-	-
Petsai/ Sawi/ Chinese Cabbage/mustard green	-	-

Catatan/Note: ...

Sumber/Source: BPS, Statistik Pertanian Hortikultura SPH-SBS/BPS-Statistics Indonesia, Agricultural Statistic for Horticulture SPH-SBS

Tabel
Table 5.3

Luas Panen dan Produksi Tanaman Biofarmaka Menurut Jenis Tanamandi Kecamatan Medan Kota , 2021
Harvested Area and Production of Medicinal Plants by Kind of Plant in Medan Selayang Kota (m²), 2021

Jenis Tanaman Kind of Plants	2018	2019	2020	2021
(1)	(2)	(3)	(4)	(5)
Jahe/Ginger	-	-	-	-
Kencur/East Indian Galangal	-	-	-	-
Kunyit/Turmeric	-	-	-	-
Laos/Lengkuas/Galangal	-	-	-	-
Sambiloto/ King of Bitter	-	-	-	-
Temukunci/ Chinese Keys	-	-	-	-
Temulawak/ Java Turmeric	-	-	-	-

Catatan/Note: ...

Sumber/Source: BPS, Statistik Pertanian Hortikultura SPH-TBF/BPS-Statistics Indonesia, Agricultural Statistic for Horticulture SPH-TBF

06

PARIWISATA, TRANSPORTASI, DAN KOMUNIKASI *TOURISM, TRANSPORTATION, AND COMMUNICATION*

<https://medankota.bps.go.id>

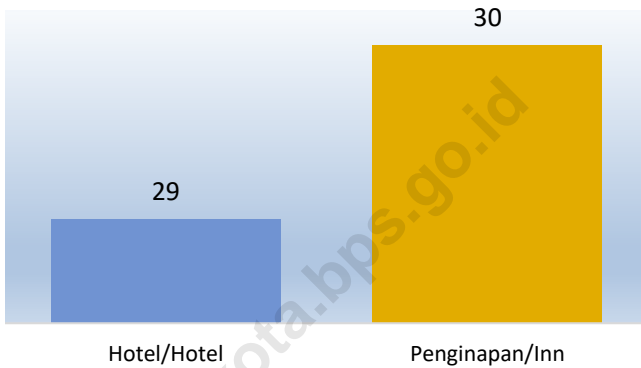


PENJELASAN TEKNIS

TECHNICAL NOTES

- | | |
|--|--|
| <p>1. Usaha akomodasi adalah usaha yang menyediakan akomodasi jangka pendek khususnya untuk harian atau mingguan untuk pengunjung dan pelancong lainnya. Usaha penyediaan akomodasi ini dapat berupa penyediaan fasilitas akomodasi saja atau fasilitas akomodasi yang disertai dengan fasilitas makanan dan minuman. Termasuk penyediaan akomodasi dengan furniture, lengkap dengan dapur, dengan atau tanpa jasa pramuwisma dan sering kali termasuk beberapa tambahan jasa dan fasilitas seperti fasilitas parkir, binatu, kolam renang, ruang olahraga, fasilitas rekreasi, dan ruang rapat.</p> | <p>1. Accommodation establishment is an establishment that provide short-term accommodation especially for daily or weekly for visitors and other travelers. This establishment may include the provision of accommodation facilities only or with food and beverages facilities. It includes the provision of accommodation with furniture, kitchen, with or without the services of maids and often includes some additional services and facilities such as parking, laundry, swimming pool, gymnasium, recreational facilities, and meeting rooms.</p> |
| <p>2. Kendaraan atau angkutan atau wahana adalah alat transportasi, baik yang digerakkan oleh mesin maupun oleh makhluk hidup. Kendaraan ini biasanya buatan manusia (mobil, motor, kereta, perahu, dan pesawat), tetapi ada yang bukan buatan manusia dan masih bisa disebut kendaraan, seperti gunung es dan batang pohon yang mengambang.</p> | <p>2. Vehicles or transportation or rides are means of transportation, whether driven by machines or by living things. These vehicles are usually man-made (cars, motorcycles, trains, boats, and planes), but some are not man-made and can still be called vehicles, such as icebergs and floating tree trunks.</p> |
| <p>3. Kantor pos adalah fasilitas fisik tidak bergerak untuk melayani penerimaan, pengumpulan, penyortiran, transmisi, dan pengantaran surat dan paket pos.</p> | <p>3. <i>Post office is a physical immovable facility to serve the reception, collection, sorting, transmission, and delivery of letters and postal packages.</i></p> |

Gambar - 6.1 Jumlah Sarana Akomodasi dan Jenis Akomodasi di Kecamatan Medan Kota, 2021
Figures - 6.1 Number of Accomodation Facilities and Type of Accomodation in Medan Kota Subdistrict, 2021



Sumber/Source : BPS, Pendataan Potensi Desa (Podes) 2021/BPS-Statistics Indonesia, Village Potential Data Collecting 2021

6.1 PARIWISATA TOURISM

Tabel
Table 6.1.1 Jumlah Sarana Akomodasi Menurut Desa/Kelurahan dan Jenis Akomodasi di Kecamatan Medan Kota, 2021
Number of Accomodation Facilities by Villages/Kelurahan and Type of Accomodation in Medan Kota Subdistrict, 2021

Desa/Kelurahan <i>Village/Kelurahan</i>	Hotel <i>Hotel</i>	Penginapan <i>Inn</i>
(1)	(2)	(3)
Siti Rejo I	1	1
Sudi Rejo II	1	-
Sudi Rejo I	-	-
Teladan Timur	-	-
Teladan Barat	3	2
Pasar Merah Barat	-	3
Mesjid	9	3
Kota Matsum III	10	5
Sei Renggas I	-	-
Pasar Baru	5	1
Pusat Pasar	-	12
Pandau Hulu I	-	3
Medan Kota	29	30

Catatan/Note: ...

Sumber/Source: BPS, Pendataan Potensi Desa (Podes) 2021/BPS-Statistics Indonesia, Village Potential Data Collecting 2021

**6.2 TRANSPORTASI
TRANSPORTATION**

Tabel 6.2.1 **Prasarana dan Sarana Transportasi Antar Desa/Kelurahan Menurut Desa/Kelurahan di Kecamatan Medan Kota, 2021**

Inter-Villages/Kelurahan Transportation Infrastructure and Facilities by Villages/Kelurahan in Medan Kota Subdistrict, 2021

Desa/Kelurahan Village/Kelurahan	Jenis Prasarana Transportasi Type of Transportation Infrastructure	Keberadaan Angkutan Umum Availability of Public Transportation
(1)	(2)	(3)
Siti Rejo I	Darat	Ada, dengan trayek tetap
Sudi Rejo II	Darat	Ada, dengan trayek tetap
Sudi Rejo I	Darat	Ada, dengan trayek tetap
Teladan Timur	Darat	Ada, dengan trayek tetap
Teladan Barat	Darat	Ada, dengan trayek tetap
Pasar Merah Barat	Darat	Ada, dengan trayek tetap
Mesjid	Darat	Ada, dengan trayek tetap
Kota Matsum III	Darat	Ada, dengan trayek tetap
Sei Renggas I	Darat	Ada, dengan trayek tetap
Pasar Baru	Darat	Ada, dengan trayek tetap
Pusat Pasar	Darat	Ada, dengan trayek tetap
Pandau Hulu I	Darat	Ada, dengan trayek tetap

Lanjutan Tabel/*Continued Table* 6.2.1

Desa/Kelurahan <i>Village/Kelurahan</i>	Jenis Permukaan Jalan Darat Terluas <i>Type of The Widest Road Surface</i>	Dapat Dilalui Kendaraan Bermotor Roda 4 atau Lebih <i>Passable by Vehicle with 4 or more</i> Wheels
(1)	(4)	(5)
Siti Rejo I	Aspal/beton	Sepanjang tahun
Sudi Rejo II	Aspal/beton	Sepanjang tahun
Sudi Rejo I	Aspal/beton	Sepanjang tahun
Teladan Timur	Aspal/beton	Sepanjang tahun
Teladan Barat	Aspal/beton	Sepanjang tahun
Pasar Merah Barat	Aspal/beton	Sepanjang tahun
Mesjid	Aspal/beton	Sepanjang tahun
Kota Matsum III	Aspal/beton	Sepanjang tahun
Sei Renggas I	Aspal/beton	Sepanjang tahun
Pasar Baru	Aspal/beton	Sepanjang tahun
Pusat Pasar	Aspal/beton	Sepanjang tahun
Pandau Hulu I	Aspal/beton	Sepanjang tahun

Catatan/*Note*: ...Sumber/*Source*: BPS, Pendataan Potensi Desa (Podes) 2021/*BPS-Statistics Indonesia, Village Potential Data Collecting 2021*

**6.3 KOMUNIKASI
COMMUNICATION**

Tabel 6.3.1 Keberadaan Kantor Pos/Pos Pembantu/Rumah Pos, PosKeliling, dan Perusahaan/Agen Jasa Ekspedisi Swasta Menurut Desa/Kelurahan di Kecamatan Medan Kota, 2021
Number of Post Office/Subsidiary of Post Office, Mobile Portal Service, Private Expedition Service Company by Villages/Kelurahan in Medan Kota Subdistrict, 2021

Desa/Kelurahan <i>Village/Kelurahan</i>	Kantor Pos/Pos Pembantu/Rumah Pos <i>Post Office/Subsidiary of Post Office</i>	Pos Keliling <i>Mobile Portal Service</i>	Perusahaan/Agen Jasa Ekspedisi Swasta <i>Private Expedition Service Company</i>
(1)	(2)	(3)	(4)
Siti Rejo I	Tidak Ada	Tidak Ada	Beroperasi
Sudi Rejo II	Beroperasi	Ada	Beroperasi
Sudi Rejo I	Tidak Ada	Tidak Ada	Beroperasi
Teladan Timur	Tidak Ada	Tidak Ada	Tidak Ada
Teladan Barat	Tidak Ada	Tidak Ada	Beroperasi
Pasar Merah Barat	Tidak Ada	Tidak Ada	Beroperasi
Mesjid	Tidak Ada	Tidak Ada	Tidak Ada
Kota Matsum III	Tidak Ada	Ada	Beroperasi
Sei Renggas I	Beroperasi	Tidak Ada	Beroperasi
Pasar Baru	Tidak Ada	Tidak Ada	Beroperasi
Pusat Pasar	Tidak Ada	Tidak Ada	Beroperasi
Pandau Hulu I	Tidak Ada	Tidak Ada	Beroperasi

Catatan/Note: ...

Sumber/Source: BPS, Pendataan Potensi Desa (Podes) 2021/BPS-Statistics Indonesia, Village Potential Data Collecting 2021

Tabel
Table 6.3.2

Jumlah Menara Telepon seluler dan Operator Layanan Komunikasi Telepon Seluler Menurut Desa/Kelurahan di Kecamatan Medan Kota, 2021
Number of Base Transceiver Station (BTS) and Cellular Phone Communication Service Operators by Villages/ Kelurahan in Medan Kota Subdistrict, 2021

Desa/Kelurahan <i>Village/Kelurahan</i>	Jumlah Menara Telepon seluler <i>Number of Base Transceiver Station (BTS)</i>	Jumlah Operator Layanan Komunikasi Telepon Seluler <i>Cellular Phone Communication Service Operators</i>
(1)	(2)	(3)
Siti Rejo I	4	6
Sudi Rejo II	1	7
Sudi Rejo I	4	7
Teladan Timur	3	7
Teladan Barat	3	7
Pasar Merah Barat	5	7
Mesjid	1	7
Kota Matsum III	4	6
Sei Renggas I	6	7
Pasar Baru	7	7
Pusat Pasar	7	7
Pandau Hulu I	2	7

Catatan/Note: ...

Sumber/Source: BPS, Pendataan Potensi Desa (Podes) 2021/BPS-Statistics Indonesia, Village Potential Data Collecting 2021

Tabel 6.3.3 Kekuatan Sinyal Telepon Seluler dan Jenis Sinyal Internet
Table 6.3.3 Kekuatan Sinyal Telepon Seluler dan Jenis Sinyal Internet
 Telepon Seluler Menurut Desa/Kelurahan di Kecamatan Medan
 Kota, 2021
*The Strength of Cellular Phone Signal by Villages/Kelurahanin Medan Kota
 Subdistrict, 2021*

Desa/Kelurahan <i>Village/Kelurahan</i>	Kekuatan Sinyal Telepon Seluler <i>The Strength of Cellular Phone Signal</i>	Jenis Sinyal Internet Telepon Seluler <i>Type of Cellular Phone Signal</i>
(1)	(2)	(3)
Siti Rejo I	Kuat	4G/LTE
Sudi Rejo II	Kuat	4G/LTE
Sudi Rejo I	Sangat kuat	4G/LTE
Teladan Timur	Sangat kuat	4G/LTE
Teladan Barat	Kuat	4G/LTE
Pasar Merah Barat	Kuat	4G/LTE
Mesjid	Kuat	4G/LTE
Kota Matsum III	Kuat	4G/LTE
Sei Renggas I	Sangat kuat	4G/LTE
Pasar Baru	Sangat kuat	4G/LTE
Pusat Pasar	Sangat kuat	4G/LTE
Pandau Hulu I	Sangat kuat	4G/LTE

Catatan/Note: ...

Sumber/Source: BPS, Pendataan Potensi Desa (Podes) 2021/BPS-Statistics Indonesia, Village Potential Data Collecting 2021

07

PERBANKAN, KOPERASI, DAN PERDAGANGAN BANKING, COOPERATIVE, AND TRADE



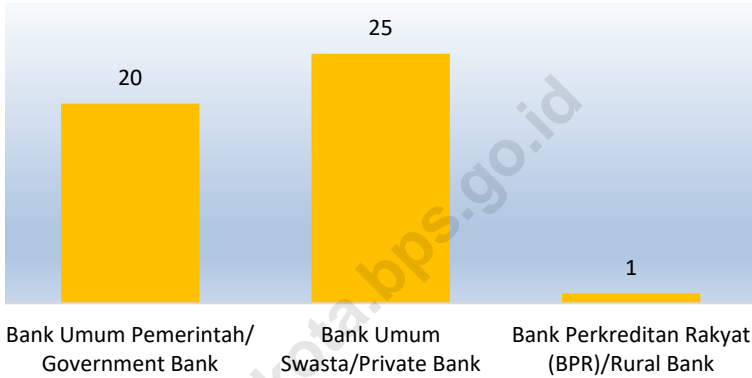
1. Perbankan adalah badan usaha yang menghimpun dana dari masyarakat dalam bentuk simpanan dan menyalurkannya kepada masyarakat dalam bentuk kredit dan atau bentuk-bentuk lainnya dalam rangka meningkatkan taraf hidup rakyat banyak. Kegiatan menghimpun dana dari masyarakat dilakukan dalam bentuk simpanan giro, tabungan, dan deposito. Simpanan dari masyarakat biasanya diberikan balas jasa yang menarik seperti, bunga dan hadiah lainnya. Kegiatan menyalurkan dana dilakukan berupa pemberian pinjaman kepada masyarakat. Sementara itu, jasa-jasa perbankan lainnya diberikan untuk mendukung kelancaran kegiatan utama menghimpun dan menyalurkan dana masyarakat.
 2. Koperasi adalah sebuah organisasi ekonomi yang dimiliki dan dioperasikan oleh orang-seorang demi kepentingan bersama. Koperasi melandaskan kegiatan berdasarkan prinsip gerakan ekonomi rakyat yang berdasarkan asas kekeluargaan.
1. *Banking is a business entity that collects funds from the public in the form of savings and distributes them to the public in the form of credit and or other forms in order to improve the standard of living of the people at large. Activities to collect funds from the public are carried out in the form of demand deposits, savings and time deposits. Deposits from the public are usually given attractive rewards such as flowers and other gifts. Activities to channel funds are carried out in the form of providing loans to the community. Meanwhile, other banking services are provided to support the smooth running of the main activities of collecting and distributing public funds.*
 2. *A cooperative is an economic organization owned and operated by individuals for the common good. Cooperatives base their activities on the principle of the people's economic movement based on the principle of kinship.*

3. Menurut UU Perdagangan No 7 Tahun 2014 terdapat 8 jenis sarana perdagangan berupa pasar rakyat, pusat perbelanjaan, toko swalayan, gudang, perkulakan, pasar lelang komoditas, pasar bejangka komoditi dan sarana perdagangan lainnya. Dalam publikasi ini, data yang dicatat hanya beberapa saja.
3. *According to Trade Law No. 7 of 2014 there are 8 types of trading facilities in the form of people's markets, shopping centers, supermarkets, warehouses, wholesalers, commodity auction markets, commodity bejangka markets and other trading facilities. In this publication, only some of the data are recorded.*

<https://medankota.bps.go.id>

Gambar 7.1
Figures

Banyaknya Sarana Lembaga Keuangan Bank Menurut Desa/Kelurahan dan Jenis Bank di Kecamatan Medan Kota, 2021
Number of Bank by Villages/Kelurahan and Type of Bank in Medan Kota Subdistrict, 2021



Sumber/Source : BPS, Pendataan Potensi Desa (Podes) 2021/BPS-Statistics Indonesia, Village Potential Data Collecting 20

Tabel 7.1 Banyaknya Sarana Lembaga Keuangan Bank Menurut Desa/Kelurahan dan Jenis Bank di Kecamatan Medan Kota, 2021
Table 7.1 Number of Bank by Villages/Kelurahan and Type of Bank in Medan Kota Subdistrict, 2021

Desa/Kelurahan Village/Kelurahan	Bank Umum Pemerintah Government Bank	Bank Umum Swasta Private Bank	Bank Perkreditan Rakyat (BPR) Rural Bank
(1)	(2)	(3)	(4)
Siti Rejo I	-	-	-
Sudi Rejo II	4	2	-
Sudi Rejo I	1	-	-
Teladan Timur	-	-	-
Teladan Barat	1	-	-
Pasar Merah Barat	-	-	-
Mesjid	1	-	-
Kota Matsum III	1	1	-
Sei Renggas I	1	3	-
Pasar Baru	4	12	-
Pusat Pasar	5	3	1
Pandau Hulu I	2	4	-
Medan Kota	20	25	1

Catatan/Note: ..

Sumber/Source: BPS, Pendataan Potensi Desa (Podes) 2021/BPS-Statistics Indonesia, Village Potential Data Collecting 2021

Tabel 7.2 Banyaknya Koperasi Aktif Menurut Menurut Desa/ Kelurahan dan Jenis Koperasi di Kecamatan Medan Kota, 2021
Table *Number of Cooperative by Villages/Kelurahan and Type of Cooperative in Medan Kota Subdistrict, 2021*

Desa/Kelurahan <i>Village/Kelurahan</i>	Koperasi Unit Desa (KUD) <i>Village Cooperative Unit</i>	Koperasi Industri Kecil dan Kerajinan Rakyat (Kopinkra) <i>Small Industry and Citizen Handicraft Cooperative</i>
(1)	(2)	(3)
Siti Rejo I	-	-
Sudi Rejo II	-	-
Sudi Rejo I	-	-
Teladan Timur	-	-
Teladan Barat	-	-
Pasar Merah Barat	-	-
Mesjid	-	-
Kota Matsum III	-	-
Sei Renggas I	-	-
Pasar Baru	-	-
Pusat Pasar	-	-
Pandau Hulu I	-	-
Medan Kota	-	-

Lanjutan Tabel/*Continued Table 7.2*

Desa/Kelurahan Village/Kelurahan	Koperasi Simpan Pinjam (Kospin) Savings and Loan Cooperative	Koperasi Lainnya Other Cooperative
(1)	(4)	(5)
Siti Rejo I	-	-
Sudi Rejo II	-	-
Sudi Rejo I	-	-
Teladan Timur	-	-
Teladan Barat	-	-
Pasar Merah Barat	-	-
Mesjid	-	-
Kota Matsum III	-	-
Sei Renggas I	-	-
Pasar Baru	-	-
Pusat Pasar	-	-
Pandau Hulu I	-	-
Medan Kota	-	-

Catatan/Note: ..

Sumber/Source: BPS, Pendataan Potensi Desa (Podes) 2021/BPS-Statistics Indonesia, Village Potential Data Collecting 2021

Tabel 7.3
Table

Banyaknya Sarana Perdagangan Menurut Desa/Kelurahan dan Jenis Sarana Perdagangan di Kecamatan Medan Kota, 2021
Number of Trade Facilities by Villages/Kelurahan and Type of Trade Facilities in Medan Kota Subdistrict, 2021

Desa/Kelurahan <i>Village/Kelurahan</i>	Kelompok Pertokoan <i>Shopping Complexs</i>	Pasar dengan Bangunan Permanen <i>Markets in Permanent Building</i>	Pasar dengan Bangunan Semi Permanen <i>Market in Semi Permanent Building</i>
(1)	(2)	(3)	(4)
Siti Rejo I	1	-	-
Sudi Rejo II	2	1	8
Sudi Rejo I	2	-	-
Teladan Timur	1	-	-
Teladan Barat	1	-	-
Pasar Merah Barat	3	1	1
Mesjid	5	1	-
Kota Matsum III	3	-	-
Sei Renggas I	10	-	-
Pasar Baru	2	1	-
Pusat Pasar	12	4	2
Pandau Hulu I	5	-	-
Medan Kota	47	8	11

Lanjutan Tabel/*Continued Table* 7.3

Desa/Kelurahan Village/Kelurahan	Pasar tanpa Bangunan Market without Permanent Building	Mini Market/ Swalayan/ Supermarket Mini Market/Swalayan/ Supermarket	Restoran/ Rumah Makan Restaurant/ Food Stall
(1)	(5)	(6)	(7)
Siti Rejo I	-	2	5
Sudi Rejo II	2	3	3
Sudi Rejo I	-	2	1
Teladan Timur	-	4	5
Teladan Barat	-	6	10
Pasar Merah Barat	-	1	1
Mesjid	-	1	1
Kota Matsum III	-	6	1
Sei Renggas I	-	-	-
Pasar Baru	-	4	3
Pusat Pasar	3	4	10
Pandau Hulu I	1	4	2
Medan Kota	6	37	42

Catatan/Note: ..

Sumber/Source: BPS, Pendataan Potensi Desa (Podes) 2021/BPS-Statistics Indonesia, Village Potential Data Collecting 2021

ST 2023
SENSUS PERTANIAN

BerAKHLAK

Berorientasi Pelayanan Akuntabel Kompeten
Harmonis Loyal Adaptif Kolaboratif

DATA

MENCERDASKAN BANGSA

Enlighten The Nation



**BADAN PUSAT STATISTIK
KOTA MEDAN**

BPS – Statistics Medan Municipality
Jl. Gaperta No 311 Helvetia-Medan 20124
Telp: (061)8449285, Fax : (061) 8449270
Homepage: <http://medankota.bps.go.id>
Email: bps1275@bps.go.id

ISSN 0853-3253



9 770853 325001