



**2023**

**Kecamatan Sawang  
Dalam Angka**





**2023**

# Kecamatan Sawang Dalam Angka



# **SAWANG DALAM ANGKA 2023**

## ***Sawang in Figures 2023***

ISSN = 2830 - 7364

No. Publikasi/ *Publication Number*:

Katalog BPS/ *BPS Catalog*: 1102001.1103010

Ukuran Buku/ *Book Size*: 14,8 X 21 cm

Jumlah Halaman/ *Number of Pages*: xvii + 100 halaman/ *pages*

Naskah/ *Manuscript*:

Koordinator Statistik Kecamatan Sawang

*Statistics Coordinator of Sawang District*

**Penyunting/ Editor:**

Seksi Integrasi Pengolahan dan Diseminasi Statistik

*The Processing Integration and Statistics Dissemination Division*

**Gambar Kulit/ Cover Design**

Seksi Integrasi Pengolahan dan Diseminasi Statistik

*The Processing Integration and Statistics Dissemination Division*

**Diterbitkan oleh/ Published by:**

**Badan Pusat Statistik Kabupaten Aceh Selatan**

*BPS – Statistics of Aceh Selatan Regency*

**Dicetak oleh/ Printed by:**

**Dilarang Mengumumkan, Mendistribusikan, Mengomunikasikan, dan/atau Menggandakan Sebagian atau Seluruh Isi Buku Ini Untuk Tujuan Komersial Tanpa Izin Tertulis Dari Badan Pusat Statistik Kabupaten Aceh Selatan**

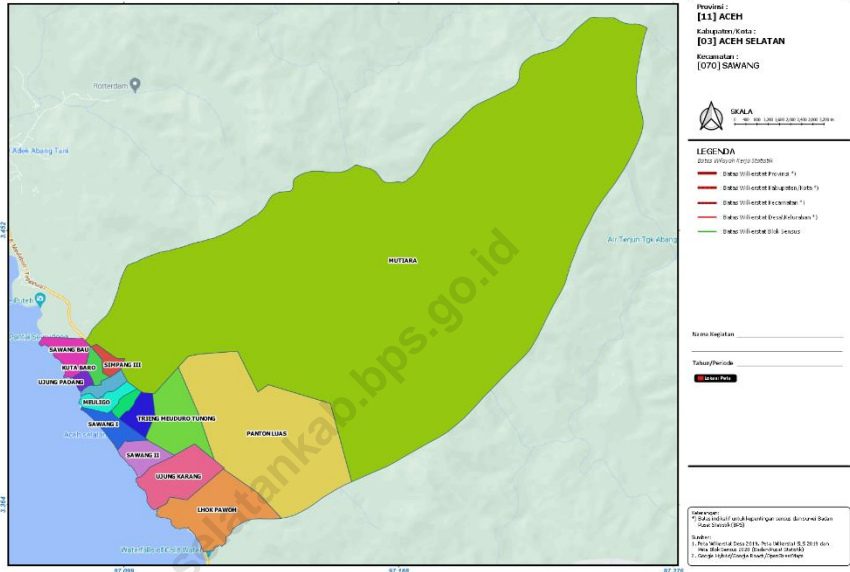
*Forbidden to announce, distribute, communicate, and/or duplicate some or all of the contents of this book for commercial purposes without written permission from the Statistics of Aceh Selatan Regency*

# Peta Kecamatan Sawang

## Map of Sawang District

WA-2020

Peta Wilkerstat Desa/Kelurahan : SAWANG



Peta Tahun 2020

<https://acehsatellite.bps.go.id>



**KEPALA BADAN PUSAT STATISTIK KABUPATEN ACEH  
SELATAN**  
*CHIEF OF STATISTICS OF ACEH SELATAN REGENCY*



**ARMELIA AMRI, S.ST, M.Si**





## KATA PENGANTAR

Buku "**Kecamatan Sawang Dalam Angka 2023**" merupakan penerbitan rutin oleh Badan Pusat Statistik Kabupaten Aceh Selatan.

Data yang disajikan dalam publikasi ini pada hakekatnya sama dengan tahun-tahun sebelumnya, yaitu data pokok dari publikasi Kecamatan Sawang Dalam Angka.

Dengan tersedianya data ini mudah-mudahan dapat membantu para pemakai data didalam perencanaan dan penentuan arah kebijakan pembangunan di dalam wilayah Kecamatan Sawang khususnya dan Kabupaten Aceh Selatan umumnya.

Semoga publikasi ini dapat bermanfaat, saran ataupun kritik yang sifatnya membangun senantiasa kami harapkan.

Tapaktuan, September 2023  
Kepala BPS Kabupaten Aceh Selatan

**Armelia Amri, SST, M.Si**



<https://acehselatankab.bps.go.id>



## PREFACE

*The book "District of Sawang in Figures 2023" is a routine publication by the BPS-Statistics of South Aceh Regency.*

*The data presented in this publication is essentially the same as in previous years, namely the main data from the publication of Sawang Subdistricts in the Numbers.*

*With the availability of this data, hopefully it can help data users in planning and determining the direction of development policies in the Sawang District area in particular and South Aceh Regency in general.*

*Hopefully this publication can be useful, suggestions or constructive criticism that we always expect.*

*Tapaktuan, September 2023*  
*Chief of Statistic of Aceh Selatan*  
*Regency*

**Armelia Amri, SST, M.Si**

<https://acehselatankab.bps.go.id>

## DAFTAR ISI/CONTENTS

	<b>Halaman</b>
	<i>Page</i>
<b>Kata Pengantar/Preface</b> .....	v
<b>Daftar Isi/Contens</b> .....	vii
<b>Daftar Tabel/List of Tables</b> .....	viii
<b>Daftar Grafik/List of Graph</b> .....	xiii
<b>1. Geografi dan Iklim/Geography and</b> .....	1
<b>2. Pemerintahan/Government</b> .....	9
<b>3. Penduduk/Population</b> .....	15
<b>4. Sosial dan Kesejahteraan Rakyat/Social and Welfare</b> .....	21
<b>5. Pertanian/Agriculture</b> .....	69
<b>6. Pariwisata, Transportasi, dan Komunikasi/Tourism, Transportation, and Communication</b> .....	83
<b>7. Perbankan, Koperasi, dan Perdagangan/Banking, Cooperative, and Trade</b> .....	93

<https://acehselatankab.bps.go.id>

**DAFTAR TABEL/LIST OF TABLES**

**Halaman  
Page**

<b>1.</b>	<b>GEOGRAFI DAN IKLIM/GEOGRAPHY AND CLIMATE</b>	
<b>1.1.</b>	<b>KEADAAN GEOGRAFI GEOGRAPHY CONDITION</b>	
1.1.1	Luas Daerah menurut Desa/Kelurahan di Kecamatan Sawang, 2022 <i>Total Area by Village in Sawang District, 2022.....</i>	4
1.1.2	Jarak ke Ibukota Kecamatan dan Ibukota Kabupaten/Kota Menurut Desa/Kelurahan di Kecamatan Sawang (km), 2022 <i>Distance to the Subdistrict Capital and Regency/Municipal Capital by Villages/Kelurahan in Sawang Subdistrict (km), 2022.....</i>	5
1.1.3	Letak dan Klasifikasi Desa di Kecamatan Sawang Keadaan 2022 <i>Village Location and Classification in Sawang District 2022.....</i>	6
<b>1.2</b>	<b>KEADAAN IKLIM CLIMATE CONDITION</b>	
1.2.1	Pengamatan Unsur Iklim Menurut Bulan di Kecamatan Sawang, 2022 <i>Observation of Climate Elements by Month at Sawang Subdistrict, 2022.....</i>	7
<b>2.</b>	<b>PEMERINTAHAN/GOVERNMENT</b>	
2.1	Banyaknya Dusun dan Aparat Desa di Kecamatan Sawang 2022 <i>Number of Sub Villages and Village Officials in Sawang District 2022.....</i>	12
2.2	Nama–Nama Lingkungan/Dusun Dirinci Menurut Desa di Kecamatan Sawang 2022 <i>Name of Sub Villages/Environment By Villages in Sawang District 2022 .....</i>	13
2.3	Jumlah Fasilitas Pemerintahan Desa di Kecamatan Sawang 2022 <i>Number of Village Facilities in Sawang District 2022.....</i>	14
<b>3.</b>	<b>PENDUDUK/POPULATION</b>	
3.1	Penduduk, Distribusi Persentase Penduduk, Kepadatan Penduduk, Rasio Jenis Kelamin Penduduk Menurut Desa/Kelurahan di Kecamatan Sawang, 2022	18

**LIST OF**

*Population, Percentage Distribution of Population, Population Density, and Population Sex Ratio by Villages/Kelurahan in Sawang Subdistrict, 2022.....*

3.2 Jumlah Penduduk Menurut Kelompok Umur dan Jenis Kelamin di Kecamatan Sawang, 2022  
*Population by Age Groups and Sex in Sawang Subdistrict, 2022.....* 20

**4. SOSIAL DAN KESEJAHTERAAN RAKYAT/SOCIAL AND WELFARE**

**4.1 PENDIDIKAN EDUCATION**

4.1.1 Banyaknya Desa1/Kelurahan yang Memiliki Fasilitas Sekolah Menurut Tingkat Pendidikan di Kecamatan Sawang, 2022  
*Number of Villages1/Kelurahan Having Educational Facilities by Educational Level in Bakogan Subdistrict, 2020–2022*  
..... 24

4.1.2 Jumlah Sekolah Menurut Tingkat Pendidikan di Kecamatan Sawang, 2021/2022 dan 2022/2022  
*Number of Schools by Educational Level in Sawang Subdistrict, 2021/2022 and 2022/2022*  
..... 25

4.1.3 Jumlah Guru Menurut Tingkat Pendidikan di Kecamatan Sawang, 2021/2022 dan 2022/2022  
*Number of Teachers by Educational Level in Sawang Subdistrict, 2021/2022 and 2022/2022*  
..... 26

4.1.4 Jumlah Murid Menurut Tingkat Pendidikan di Kecamatan Sawang, 2021/2022 dan 2022/2022  
*Number of Pupils by Educational Level in Sawang Subdistrict, 2021/2022 and 2022/2022*  
..... 27

**4.2 KESEHATAN HEALTH**

4.2.1 Jumlah Tenaga Kesehatan Menurut Desa di Kecamatan Sawang, 2022  
*Number of Medical Personnel by Village in Sawang District 2022*  
..... 28

4.2.2	Banyaknya Penderita Rawat Jalan Pada Unit Pelayanan Kesehatan di Kecamatan Sawang 2022 <i>Number of Outpatient on Public Health Center in Sawang District, 2020-2022...</i>	29
4.2.3	Banyaknya Penderita Penyakit Menular Pada Unit Pelayanan Kesehatan di Kecamatan Sawang 2022 <i>Number of Infectious Diseases Patient on Public Health Center in Sawang District 2020-2022.....</i>	30
4.2.4	Banyaknya Pengunjung Pelayanan Kesehatan Ibu dan Anak Pada Puskesmas dan Pustu Menurut Desa di Kecamatan Sawang 2022 <i>Number of Mother and Child Health Services Visitors on Public Health Center in Sawang District 2022.....</i>	31
<b>4.3.</b>	<b>AGAMA DAN SOSIAL LAINNYA</b> <b>RELIGION AND OTHER SOCIAL AFFAIRS</b>	
4.3.1	Banyaknya Kasus Kriminal yang Dilaporkan ke Kepolisian Menurut Desa di Kecamatan Sawang 2022 <i>Number of Criminal Cases in Sawang District 2022.....</i>	34
4.3.2	Banyaknya Nikah, Talak/Cerai dan Rujuk di Kecamatan Sawang 2022 <i>Number of Marriages and Divorce in Sawang District 2022 .....</i>	35
<b>5.</b>	<b>PERTANIAN/AGRICULTURE</b>	
<b>5.1</b>	<b>HORTIKULTURA</b> <b>HORTICULTURE</b>	
5.1.1	Luas Panen Tanaman Sayuran Menurut Jenis Tanaman di Kecamatan Sawang (ha), 2021 dan 2022 <i>Harvested Area of Seasonal Vegetables by Kind of Plant in Sawang Subdistrict (ha), 2021 dan 2022 .....</i>	40
5.1.2	Produksi Tanaman Sayuran Menurut Jenis Tanaman di Kecamatan Sawang (kuintal), 2021 dan 2022 <i>Production of Vegetables by Kind of Plant in Sawang Subdistrict (quintal), 2021 dan 2022 .....</i>	41
5.1.3	Luas Panen Tanaman Biofarmaka Menurut Jenis Tanaman di Kecamatan Sawang (m2), 2021 dan 2022 <i>Harvested Area of Medicinal Plants by Kind of Plant (m2) in Sawang District, 2021 dan 2022 .....</i>	42
5.1.4	Produksi Tanaman Biofarmaka Menurut Jenis Tanaman di Kecamatan Sawang (kg), 2021 dan 2022	43



## LIST OF

	<i>Production of Medicinal Plants by Kind of Plant (Kg) in Sawang District, 2021 and 2022</i> .....	
5.1.5	Luas Panen Tanaman Hias Menurut Jenis Tanaman di Kecamatan Sawang (m2), 2021 dan 2022 <i>Harvested Area of Ornamental Plants by Kind of Plant (m2) in Sawang District, 2021 and 2022</i> .....	44
5.1.6	Produksi Tanaman Hias Menurut Jenis Tanaman di Kecamatan Sawang (tangkai), 2021 dan 2022 <i>Production of Ornamental Plants by Kind of Plant (tangkai) in Sawang District, 2021 and 2022</i> .....	45
5.1.7	Produksi Buah-Buahan Tahunan Menurut Jenis Tanaman di Kecamatan Sawang (kuintal), 2021 dan 2022 <i>Production of Annual Fruits by Kind of Plant (Ton) in Sawang District, 2021 and 2022</i> .....	46
<b>5.2.</b>	<b>PERKEBUNAN</b> <b>ESTATE CORPS</b>	
5.2.1	Luas Panen Tanaman Sayuran Menurut Jenis Tanaman di Kecamatan Sawang, 2021 dan 2022 <i>Harvested Area of Corps by Kind of Plant (ha) in Sawang District, 2021 and 2022</i> .....	47
5.2.2	Produksi Tanaman Perkebunan Menurut Jenis Tanaman (Ton) di Kecamatan Sawang, 2021 dan 2022 <i>Production of Corps by Kind of Plant (Ton) in Sawang District, 2021 and 2022</i> .....	48
<b>5.3.</b>	<b>PETERNAKAN</b> <b>LIVE STOCK</b>	
5.3.1	Populasi Ternak Menurut Jenisnya di Kecamatan Sawang 2021 dan 2022 (Ekor) <i>Number of Livestock in Sawang District 2021 dan 2022</i> .....	49

**DAFTAR GAMBAR/LIST OF FIGURES**

	<b>Halaman Page</b>
1.1 Luas Daerah (km2) Menurut Desa/Kelurahan di Kecamatan Sawang 2022 <i>Amount of Covered Area, According To Villages in Sawang District 2022</i> .....	<b>3</b>
2.1 Jumlah Fasilitas Pemerintahan Desa di Kecamatan Sawang 2022 <i>Number of Village Facilities in Sawang District 2022</i> .....	<b>11</b>
3.1 Penduduk Menurut Desa/Kelurahan di Kecamatan Sawang, 2022 <i>Population by Villages in Sawang Subdistrict, 2022</i> .....	<b>17</b>
4.1 Banyaknya Desa/Kelurahan yang Memiliki Fasilitas Sekolah Menurut Tingkat Pendidikan di Kecamatan Sawang, 2019–2022 <i>Number of Villages/Kelurahan Having Educational Facilities by Educational Level in Sawang Subdistrict, 2019–2022</i> .....	<b>23</b>
5.1 Luas Panen Tanaman Sayuran Menurut Jenis Tanaman di Kecamatan Sawang, 2020 dan 2022 <i>Harvested Area of Seasonal Vegetables by Kind of Plant in Sawang Subdistrict (ha), 2020 dan 2022</i> .....	<b>39</b>

**01**

**GEOGRAFI DAN IKLIM  
GEOGRAPHY AND CLIMATE**

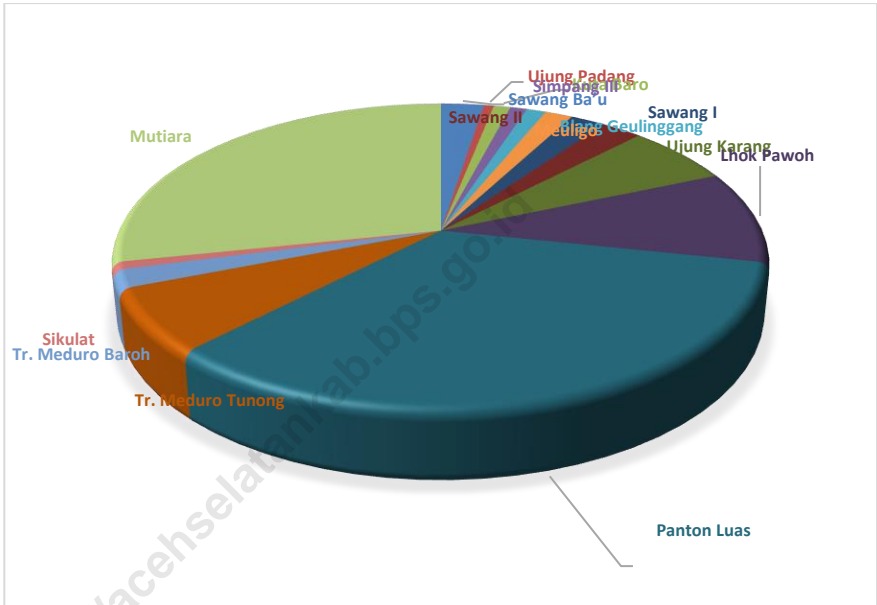
<https://acehselatankab.bps.go.id>

Grafik  
Graph

1.1

**Luas Daerah (km<sup>2</sup>) Menurut Desa/Kelurahan di Kecamatan Sawang 2022**

*Amount of Covered Area, According To Villages in Sawang District 2022*



Sumber : Kantor Camat Sawang

Source : District Office Of Sawang

## GEOGRAPHY AND

### 1.1 GEOGRAFI GEOGRAPHY

Tabel 1.1.1 **Luas Daerah menurut Desa di Kecamatan Sawang, 2022**  
Table Total Area by Village in Sawang District, 2022

<b>Desa Village</b>	<b>Luas (km2) Total Area (square.km)</b>	<b>Persentase terhadap Luas Kecamatan Percentage to Sub Distrit's Area</b>
<b>(1)</b>	<b>(2)</b>	<b>(3)</b>
Sawang Ba'u	1,55	0,8
Ujung Padang	0,36	0,2
Kuta Baro	0,6	0,3
Simpang III	0,61	0,3
Blang Geulinggang	0,7	0,4
Meuligo	0,99	0,5
Sawang I	1,26	0,7
Sawang II	1,47	0,8
Ujung Karang	3,89	2
Lhok Pawoh	6,03	3,1
Panton Luas	20,94	10,9
Tr. Meduro Tunong	4,17	2,2
Tr. Meduro Baroh	1,18	0,6
Sikulat	0,48	0,3
Mutiara	147,44	76,9

---

<b>Sawang</b>	<b>191,67</b>	<b>100</b>
---------------	---------------	------------

---

Sumber : Kantor Camat Sawang  
Source : *District Office Of Sawang*

<https://acehselatankab.bps.go.id>

**Jarak (Km) dan Ketinggian Dari Permukaan Air Laut Menurut Desa/Kelurahan di Kecamatan Sawang 2022**

Tabel 1.1.2  
Table

*Distance to the Subdistrict Capital and Regency/Municipal Capital by Villages in Sawang Subdistrict (km), 2022*

<b>Desa/Kelurahan Village/Kelurahan</b>	<b>Jarak ke Ibukota Kecamatan Distance to Subdistrict Capital</b>	<b>Jarak ke Ibukota Kabupaten/Kota Distance to Regency/Municipal Capital</b>
<b>(1)</b>	<b>(2)</b>	<b>(3)</b>
Sawang Ba'u	1,5	28
Ujung Padang	1	27,5
Kuta Baro	1	27,5
Simpang III	0,5	27
Blang Geulinggang	0,5	27
Meuligo	0	26,5
Sawang I	1	25,5
Sawang II	1,5	24
Ujung Karang	2	23,5
Lhok Pawoh	2,5	23
Panton Luas	3	29,5
Tr. Meduro Tunong	1,5	28
Tr. Meduro Baroh	1	27,5
Sikulat	0,5	27
Mutiara	1	27,5

Sumber : Kantor Camat Sawang  
Source : *District Office Of Sawang*

<https://acehselatankab.bps.go.id>



**Letak dan Klasifikasi Desa di Kecamatan Sawang, 2022**  
*Village Location And Classification in Sawang District 2022*

Tabel 1.1.3  
 Table

Desa/Kelurahan <i>Village/Kelurahan</i>	Letak Desa/ Kelurahan		Klasifikasi Desa/ Kelurahan		
	Pantai	Bukan Pantai	Swadaya	Swakarya	Swasembada
1	2	3	4	5	6
Sawang Ba'u	√	-	-	-	-
Ujung Padang	√	-	-	-	-
Kuta Baro	-	√	-	-	-
Simpang III	-	√	-	-	-
Blang Geulinggang	-	√	-	-	-
Meuligo	-	√	-	-	-
Sawang I	√	-	-	-	-
Sawang II	√	-	-	-	-
Ujung Karang	√	-	-	-	-
Lhok Pawoh	√	-	-	-	-
Panton Luas	-	√	-	-	-
Tr. Meduro Tunong	-	√	-	-	-
Tr. Meduro Baroh	-	√	-	-	-
Sikulat	-	√	-	-	-
Mutiara	-	√	-	-	-
<b>Jumlah</b>	6	9	0	0	0

Sumber : Kantor Camat Sawang  
 Source : District Office Of Sawang

## 1.2 KEADAAN IKLIM CLIMATE CONDITION

Tabel 1.2.1 **Curah Hujan dan Hari Hujan di Kecamatan Sawang 2022**  
Table 1.2.1 **Precipitation and Rainy Day in Sawang District 2022**

<b>Bulan/Month</b>	<b>Curah Hujan Precipitation (mm<sup>3</sup>)</b>	<b>Hari Hujan Rainy Days</b>
(1)	(2)	(3)
Januari/January	71	7
Februari/February	146	3
Maret/March	420	15
April/April	204	10
Mei/May	255	16
Juni/June	143	5
Juli/July	238	11
Agustus/August	329	18
September/September	320	13
Oktober/October	104	14
November/November	296	12
Desember/December	395	18

## **GEOGRAPHY AND**

Sumber : Dinas Pertanian  
Source : *Agriculture Office*

<https://acehselatankab.bps.go.id>

02

**PEMERINTAHAN  
GOVERNMENT**

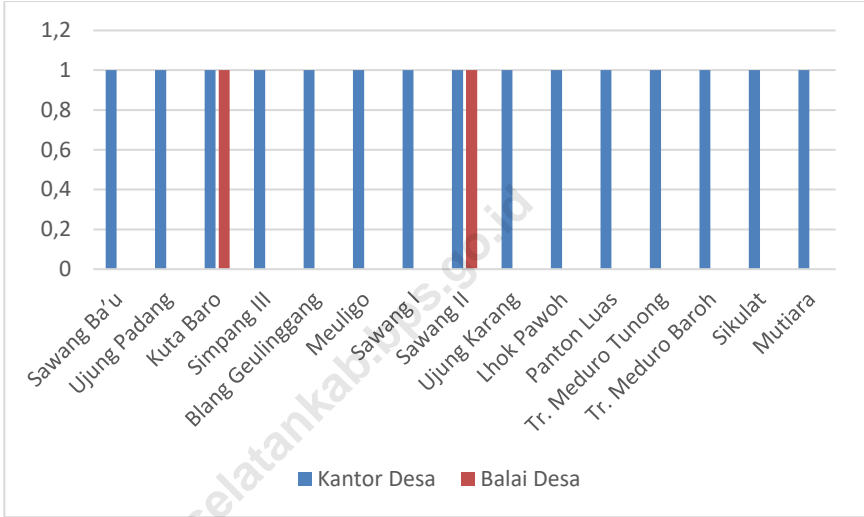
<https://acehselatankab.bps.go.id>

Grafik  
Graph

2.1

**Jumlah Fasilitas Pemerintahan Desa di Kecamatan Sawang 2022**

*Number of Village Facilities in Sawang District 2022*



Sumber : Kantor Camat Sawang

Source : *District Office Of Sawang*

***Banyaknya Dusun dan Aparat Desa di Kecamatan Sawang 2022***

Tabel 2.1  
Table

*Number of Sub Villages and Village Officials in Sawang District 2022*

<b>Desa</b>	<b>Dusun</b>	<b>Kepala Desa</b>	<b>Kepala Dusun</b>
(1)	(2)	(3)	(4)
Sawang Ba'u	3	1	3
Ujung Padang	3	1	3
Kuta Baro	3	1	3
Simpang III	3	1	3
Blang Geulinggang	3	1	3
Meuligo	3	1	3
Sawang I	3	1	3
Sawang II	3	1	3
Ujung Karang	3	1	3
Lhok Pawoh	4	1	4
Panton Luas	3	1	3
Tr. Meduro Tunong	3	1	3
Tr. Meduro Baroh	3	1	3
Sikulat	3	1	3
Mutiara	3	1	3
<b>Jumlah</b>	<b>46</b>	<b>15</b>	<b>46</b>

Sumber : Kantor Camat Sawang  
Source : *District Office Of Sawang*

<https://acehselatankab.bps.go.id>

**Jarak (Km) dan Ketinggian Dari Permukaan Air Laut Menurut Desa/Kelurahan di Kecamatan Sawang 2022**

Tabel 2.2  
Table

*Distance to the Subdistrict Capital and Regency/Municipal Capital by Villages in Sawang Subdistrict (km), 2022*

<b>Desa/Kelurahan Village/Kelurahan</b>	<b>Nama Lingkungan / Dusun</b>
<b>(1)</b>	<b>(2)</b>
Sawang Ba'u	Kuala, Mata Ie, Seurudong
Ujung Padang	Pasie Ketapang, Jirat Nek, Ujong Blang
Kuta Baro	Aman, Mutia, Kuta Blang
Sim pang III	Bahagia, Mahkota, Sejahtera
Blang Geulinggang	Bawah, Tengah, Atas
Meuligo	Melur, Cempaka, Jempa
Sawang I	Pusu, Pasar, Pasir
Sawang II	Bak Pulo, Mesjid, Bak Krut
Ujung Karang	Masjid, Balai Tengah, Balai Sukon
Lhok Pawoh	Kuala, Pasi Pelabuhan, Tengah, Paya
Panton Luas	Alue Bahagia, Alue Meutuah, Alue Sejahtera
Tr. Meduro Tunong	Ingin Jaya, Darul Mu'alimin, Darul Makmur
Tr. Meduro Baroh	Gampong Bale, Tengah, Cot Limeng
Sikulat	Anuek Cuco, Ketilang, Kenari
Mutiara	Pahlawan, Bahagia, Medang Ara



Sumber : Kantor Camat Sawang  
 Source : District Office Of Sawang

**Tabel 2.3 Jumlah Fasilitas Pemerintahan Desa di Kecamatan Sawang 2022**  
 Table Number of Village Facilities in Sawang District 2022

<b>Desa/Kelurahan Village/Kelurahan</b>	<b>Kantor Pemerintahan Desa</b>	<b>Balai Desa</b>
<b>(1)</b>	<b>(2)</b>	<b>(3)</b>
Sawang Ba'u	1	-
Ujung Padang	1	-
Kuta Baro	1	1
Simpang III	1	-
Blang Geulinggang	1	-
Meuligo	1	-
Sawang I	1	-
Sawang II	1	1
Ujung Karang	1	-
Lhok Pawoh	1	-
Panton Luas	1	-
Tr. Meduro Tunong	1	-
Tr. Meduro Baroh	1	-
Sikulat	1	-
Mutiara	1	-
<b>Jumlah</b>	<b>15</b>	<b>2</b>

Sumber : Kantor Camat Sawang

## GOVERNMENT

Source : District Office Of Sawang

<https://acehselatankab.bps.go.id>

**03**

**PENDUDUK  
*POPULATION***

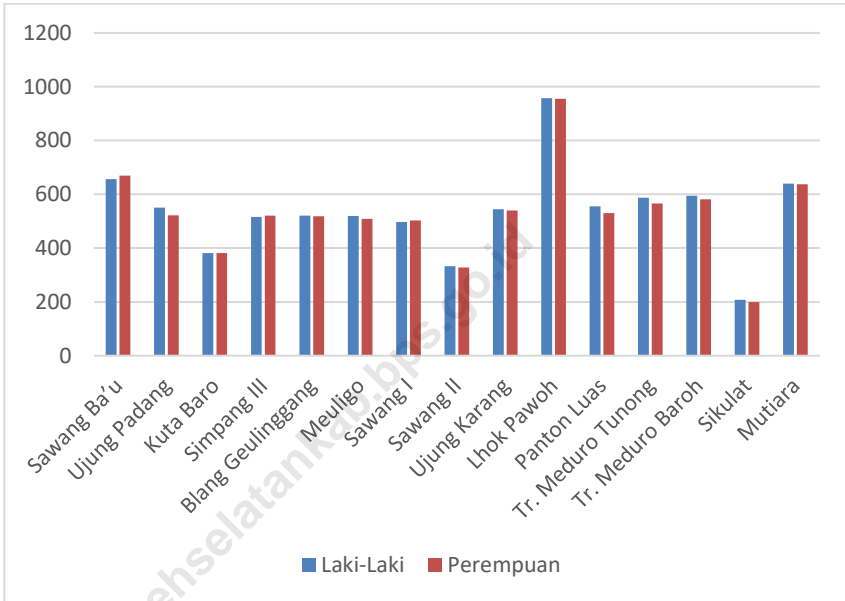
<https://acehselatankab.bps.go.id>

**Grafik**  
**Graph**

3.1

**Penduduk Menurut Desa/Kelurahan di Kecamatan Sawang, 2022**

*Population by Villages in Sawang Subdistrict, 2022*



Sumber: Dinas Kependudukan dan Catatan Sipil Kabupaten Aceh Selatan, Kondisi Desember 2022

**Tabel  
Table** 3.1

**Penduduk, Distribusi Persentase Penduduk, Kepadatan Penduduk, Rasio Jenis Kelamin Penduduk Menurut Desa/Kelurahan di Kecamatan Sawang, 2022**

*Population, Percentage Distribution of Population, Population Density, and Population Sex Ratio by Villages/Kelurahan in Sawang Subdistrict, 2022*

<b>Desa/Kelurahan Village/Kelurahan</b>	<b>Penduduk/Population</b>		
	<b>Laki-Laki Male</b>	<b>Perempuan Female</b>	<b>Jumlah Total</b>
(1)	(2)	(3)	(4)
Sawang Ba'u	657	670	1327
Ujung Padang	550	522	1072
Kuta Baro	381	381	762
Simpang III	516	521	1037
Blang Geulinggang	521	518	1039
Meuligo	520	509	1029
Sawang I	497	503	1000
Sawang II	333	328	661
Ujung Karang	545	540	1085
Lhok Pawoh	958	955	1913
Panton Luas	555	530	1085
Tr. Meduro Tunong	588	566	1154
Tr. Meduro Baroh	595	582	1177
Sikulat	208	200	408
Mutiara	640	638	1278

---

<b>Sawang</b>	8064	7963	16027
---------------	------	------	-------

---

<https://acehselatankab.bps.go.id>

## POPULATION

Lanjutan Tabel/*Continued Table 3.1*

<b>Desa/Kelurahan Village/Kelurahan</b>	<b>Persentase Penduduk Percentage of Total Population</b>	<b>Kepadatan Penduduk (per Km<sup>2</sup>) Population Density per sq.km</b>	<b>Rasio Jenis Kelamin Penduduk Population Sex Ratio</b>
(1)	(5)	(6)	(7)
Sawang Ba'u	8,28	856,13	98,06
Ujung Padang	6,69	2977,78	105,36
Kuta Baro	4,75	1270,00	100,00
Simpang III	6,47	1700,00	99,04
Blang Geulinggang	6,48	1484,29	100,58
Meuligo	6,42	1039,39	102,16
Sawang I	6,24	793,65	98,81
Sawang II	4,12	449,66	101,52
Ujung Karang	6,77	278,92	100,93
Lhok Pawoh	11,94	317,25	100,31
Panton Luas	6,77	51,81	104,72
Tr. Meduro Tunong	7,20	276,74	103,89
Tr. Meduro Baroh	7,34	997,46	102,23
Sikulat	2,55	850,00	104,00
Mutiara	7,97	8,67	100,31
<b>Sawang</b>	<b>100,00</b>	<b>83,62</b>	<b>101,27</b>

Sumber: Dinas Kependudukan dan Catatan Sipil Kabupaten Aceh Selatan, Kondisi Desember 2022

**Tabel 3.2** Jumlah Penduduk Menurut Kelompok Umur dan Jenis Kelamin di Kecamatan Sawang, 2022  
*Table 3.2 Population by Age Groups and Sex in Sawang Subdistrict, 2022*

Kelompok Umur <i>Age Groups</i>	Jenis Kelamin/Sex		Jumlah <i>Total</i>
	Laki-Laki <i>Male</i>	Perempuan <i>Female</i>	
1	2	3	4
0-4	718	613	1331
5-9	718	640	1358
10-14	733	657	1390
15-19	683	667	1350
20-24	768	687	1455
25-29	653	629	1282
30-34	643	610	1253
35-39	566	601	1167
40-44	534	596	1130
45-49	524	567	1091
50-54	476	482	958
55-59	316	358	674
60-64	313	313	626
65-69	172	162	334
70-74	109	125	234
75+	138	256	394



## POPULATION

Sumber: *Dinas Kependudukan dan Catatan Sipil Kabupaten Aceh Selatan, Kondisi Desember 2022*

<https://acehselatankab.bps.go.id>

**04**

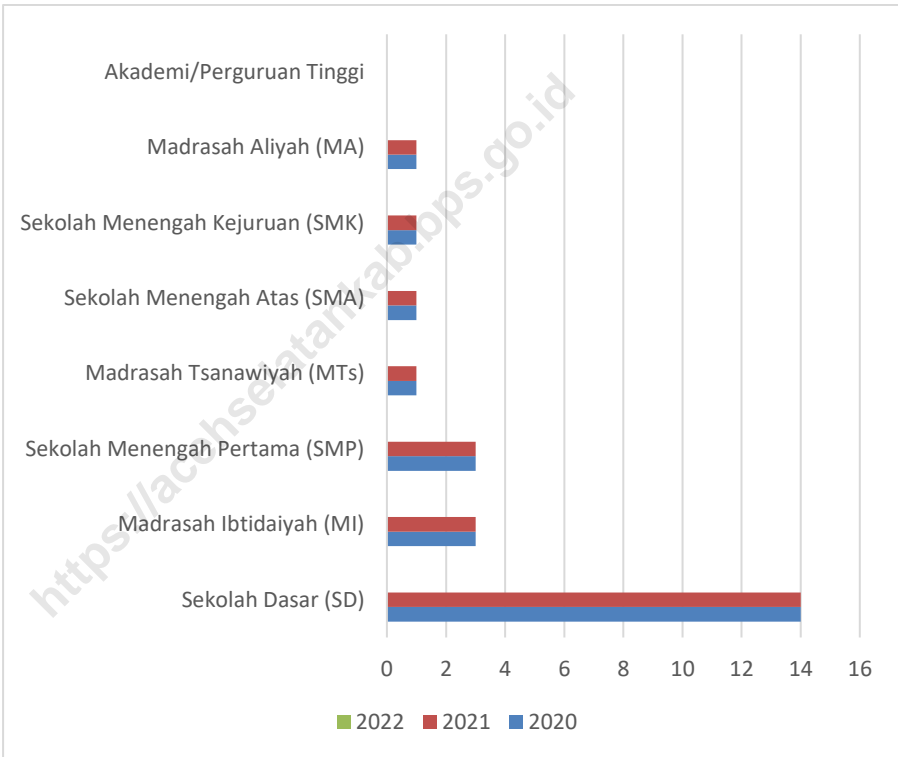
**SOSIAL DAN KESEJAHTERAAN  
RAKYAT  
*SOCIAL AND WELFARE***

<https://acehselatankab.bpt.go.id>

Grafik  
Graph 4.1

**Banyaknya Desa/Kelurahan yang Memiliki Fasilitas Sekolah Menurut Tingkat Pendidikan di Kecamatan Sawang, 2020–2022**

*Number of Villages/Kelurahan Having Educational Facilities by Educational Level in Bakogan Subdistrict, 2020–2022*



Sumber/Source: BPS, Pendataan Potensi Desa (Podes) 2021 dan 2022/BPS-Statistics Indonesia, Village Potential Data Collecting 2021 and 2022

**4.1 PENDIDIKAN  
EDUCATION**

***Banyaknya Desa/Kelurahan yang Memiliki Fasilitas Sekolah Menurut Tingkat Pendidikan di Kecamatan Sawang, 2020–2022***

**Tabel 4.1.** *Number of Villages/Kelurahan Having Educational Facilities by Educational Level in Bakogan Subdistrict, 2020–2022*

<b>Tingkat Pendidikan Educational Level</b>	<b>2020</b>	<b>2021</b>	<b>2022</b>
<b>(1)</b>	<b>(2)</b>	<b>(3)</b>	<b>(4)</b>
Sekolah Dasar (SD) <i>Primary School</i>	14	14	...
Madrasah Ibtidaiyah (MI) <i>Madrasah Ibtidaiyah</i>	3	3	...
Sekolah Menengah Pertama (SMP) <i>Junior High School</i>	3	3	...
Madrasah Tsanawiyah (MTs) <i>Madrasah Tsanawiyah (MTs)</i>	1	1	...
Sekolah Menengah Atas (SMA) <i>Senior High School</i>	1	1	...
Sekolah Menengah Kejuruan (SMK) <i>Vocational High School</i>	1	1	...
Madrasah Aliyah (MA) <i>Madrasah Aliyah</i>	1	1	...
Akademi/Perguruan Tinggi <i>Academy/University</i>	0	0	...

... Pada tahun 2022 Pendataan Podes tidak dilakukan

Sumber/Source: BPS, Pendataan Potensi Desa (Podes) 2021 dan 2022/BPS-Statistics Indonesia, Village Potential Data Collecting 2021 and 2022

<https://acehselatankab.bps.go.id>

## SOCIAL AND WELFARE

Tabel  
Table 4.1.2

**Jumlah Sekolah Menurut Tingkat Pendidikan di  
Kecamatan Sawang, 2021/2022 dan 2022/2023**  
*Number of Schools by Educational Level in Sawang  
Subdistrict, 2021/2022 and 2022/2023*

Tingkat Pendidikan Educational Level	Negeri/Public		Swasta/Private		Jumlah/Total	
	2021/2022	2022/2023	2021/2022	2022/2023	2021/2022	2022/2023
1	2	3	4	5	6	7
Taman Kanak-Kanak (TK) /Kindergarten	2	6	6	2	8	8
Raudatul Athfal (RA)						
Sekolah Dasar (SD) <i>Elementary Schools</i>	14	14	-		21	14
Madrasah Ibtidaiyah (MI)	3	3	-	-	3	3
Sekolah Menengah Pertama (SMP) <i>Junior High Schools</i>	3	3	-		3	3
Madrasah Tsanawiyah (MTs)	3	3	-	-	3	3
Sekolah Menengah Atas (SMA)1 <i>Senior High Schools</i>	1		-		1	
Sekolah Menengah Kejuruan (SMK)	1	...	-	...	1	

---

*Vocational High  
Schools*

---

Madrasah Aliyah (MA)	1	1	-	-	1	1
-------------------------	---	---	---	---	---	---

---

Sumber/Source: Kementerian Pendidikan, Kebudayaan, Riset, dan Teknologi dan  
Kementerian Agama, EMIS

<https://acehselatankab.bps.go.id>

## SOCIAL AND WELFARE

**Jumlah Guru Menurut Tingkat Pendidikan di Kecamatan Sawang, 2021/2022 dan 2022/2022**  
**Tabel 4.1.**  
**Table 3** *Number of Teachers by Educational Level in Sawang Subdistrict, 2021/2022 and 2022/2022*

Tingkat Pendidikan Educational Level	Negeri/Public		Swasta/Private		Jumlah/Total	
	2021/2022	2022/2023	2021/2022	2022/2023	2021/2022	2022/2023
	1	2	3	4	5	6
Taman Kanak-Kanak (TK)/Kindergarten	17	42	39	13	56	55
Raudatul Athfal (RA)						
Sekolah Dasar (SD) <i>Elementary Schools</i>	211	200	-		211	200
Madrasah Ibtidaiyah (MI)	61	64	-	-	61	64
Sekolah Menengah Pertama (SMP) <i>Junior High Schools</i>	62	67	-		62	67
Madrasah Tsanawiyah (MTs)	61	64	-	-	61	64
Sekolah Menengah Atas (SMA)1 <i>Senior High Schools</i>	36		-		36	
Sekolah Menengah Kejuruan (SMK)	23	...	-	...	23	...



---

Vocational High  
Schools

---

Madrasah Aliyah (MA)	26	34	-	-	26	34
-------------------------	----	----	---	---	----	----

---

Sumber/Source: Kementerian Pendidikan, Kebudayaan, Riset, dan Teknologi dan  
Kementerian Agama, EMIS

<https://acehselatankab.bps.go.id>

## SOCIAL AND WELFARE

### Jumlah Murid Menurut Tingkat Pendidikan di Kecamatan Sawang, 2021/2022 dan 2022/2022

Tabel 4.1.

Table 4

Number of Pupils by Educational Level in Sawang Subdistrict, 2021/2022 and 2022/2022

Tingkat Pendidikan Educational Level	Negeri/Public		Swasta/Private		Jumlah/Total	
	2021/2022	2022/2023	2021/2022	2022/2023	2021/2022	2022/2023
	2	3	4	5	6	7
Taman Kanak-Kanak (TK)/Kindergarten	154	...	266	...	420	...
Raudatul Athfal (RA)						
Sekolah Dasar (SD) <i>Elementary Schools</i>	1178		-		1178	
Madrasah Ibtidaiyah (MI)	449	477	-	-	449	477
Sekolah Menengah Pertama (SMP) <i>Junior High Schools</i>	362		-		362	
Madrasah Tsanawiyah (MTs)	449	477	-	-	449	477
Sekolah Menengah Atas (SMA)1 <i>Senior High Schools</i>	436		-		436	
Sekolah Menengah Kejuruan (SMK)	69	...	-	...	69	...

Vocational High  
Schools

Madrasah Aliyah (MA)	2	126	-	-	2	126
-------------------------	---	-----	---	---	---	-----

Sumber/Source: Kementerian Pendidikan, Kebudayaan, Riset, dan Teknologi dan Kementerian Agama, EMIS

## 4.2 KESEHATAN HEALTH

Tabel  
Table

4.2.1

### Jumlah Tenaga Kesehatan Menurut Desa di Kecamatan Sawang, 2022

Number of Medical Personnel by Village in Sawang District 2022

Desa Village	Dokter Doctor	Perawat Nurse	Bidan Midwife	Farmasi Pharmaceutical	Ahli Gizi Nutritionist
(1)	(2)	(3)	(4)	(5)	(6)
Sawang Ba'u	0	0	1	0	0
Ujung Padang	0	0	1	0	0
Kuta Baro	0	0	1	0	0
Simpang III	0	0	1	0	0
Blang Geuliggang	0	0	1	0	0
Meuligo	0	0	1	0	0
Sawang I	0	0	1	0	0
Sawang II	0	0	1	0	0
Ujung Karang	0	0	1	0	0
Lhok Pawoh	0	0	1	0	0
Panton Luas	0	0	1	0	0
Tr. Meduro Tunong	0	0	1	0	0

## SOCIAL AND WELFARE

Tr. Meduro Baroh	0	0	1	0	0
Sikulat	0	0	1	0	0
Mutiara	0	0	1	0	0
<b>Sawang</b>	0	0	15	0	0

Sumber : Puskesmas Kecamatan Sawang

<https://acehselatankab.bps.go.id>

Tabel  
Table

4.2.2

**Banyaknya Penderita Rawat Jalan Pada Unit Pelayanan Kesehatan di Kecamatan Sawang 2020-2022**  
*Number of Outpatient on Public Health Center in Sawang District, 2020-2022*

Pasien	2020	2021	2022
(1)	(2)	(3)	(4)
Kasus Lama/Baru	-	-	-
Baru Berobat	-	-	-
Peserta BPJS	-	-	-
Peserta Non BPJS/umum	-	-	-
Jamkesmas	-	-	-
<b>Sawang</b>	0	0	0

Sumber : Puskesmas Kecamatan Sawang

## SOCIAL AND WELFARE

Tabel  
Table

4.2.3

**Banyaknya Penderita Rawat Jalan Pada Unit Pelayanan Kesehatan di Kecamatan Sawang 2020-2022**  
*Number of Outpatient on Public Health Center in Sawang District, 2020-2022*

Penyakit	Puskesmas Sawang		
	2020	2021	2022
(1)	(2)	(3)	(4)
Diare	-	-	-
Kolera	-	-	-
Malaria (+)	-	-	-
Rabies	-	-	-
Polio	-	-	-
Cacingan	-	-	-
Pilareasis/Kaki Gajah	-	-	-
Typus	-	-	-
TBC Paru-Paru	-	-	-
Jumlah	<b>0</b>	<b>0</b>	<b>0</b>

Sumber : Puskesmas Kecamatan Sawang

Tabel  
Table 4.2.4

**Banyaknya Penderita Rawat Jalan Pada Unit Pelayanan Kesehatan di Kecamatan Sawang 2020-2022**  
*Number of Outpatient on Public Health Center in Sawang District, 2020-2022*

Unit Pelayanan	Pelayanan			
	Ibu		Bayi	Anak Prasekolah
	Hamil	Menyusui		
1	2	3	4	5
Sawang Ba'u	4	9	9	-
Ujung Padang	2	1	1	-
Kuta Baru	3	3	3	-
Simpang III	7	6	6	-
Blang Geulinggang	0	12	12	-
Meuligo	2	6	6	-
Sawang I	4	3	3	-
Sawang II	3	3	3	-
Ujung Karang	11	3	3	-
Lhok Pawoh	8	3	3	-
Panton Luas	10	6	6	-
Tr. Meduro Tunong	2	1	1	-
Tr. Meduro Baroh	2	6	6	-
Sikulat	4	3	3	-
Mutiara	9	12	12	-
<b>Sawang</b>	<b>71</b>	<b>77</b>	<b>77</b>	<b>-</b>

## SOCIAL AND WELFARE

Lanjutan tabel 4.2.4/*Continued Table 4.2.4*

Unit Pelayanan	Persalinan			
	Ibu Bersalin		Kelahiran Bayi	
	Sehat	Mati	Lahir Hidup	Lahir Mati
(1)	(6)	(7)	(8)	(9)
Sawang Ba'u	-	-	18	
Ujung Padang	-	-	17	
Kuta Baro	-	-	17	
Simpang III	-	-	16	
Blang Geulinggang	-	-	23	
Meuligo	-	-	17	
Sawang I	-	-	15	
Sawang II	-	-	11	
Ujung Karang	-	-	19	
Lhok Pawoh	-	-	26	
Panton Luas	-	-	25	
Tr. Meduro Tunong	-	-	16	3
Tr. Meduro Baroh	-	-	20	
Sikulat	-	-	7	
Mutiara	-	-	34	
<b>Sawang</b>	-	-	281	



Lanjutan tabel 4.2.4/Continued Table 4.2.4

Unit Pelayanan	Balita	
	Banyaknya Balita	Balita Ditimbang
(1)	(10)	(11)
Sawang Ba'u	1417	1417
Ujung Padang	1049	1049
Kuta Baro	868	868
Simpang III	900	900
Blang Geulinggang	1120	1120
Meuligo	1149	1149
Sawang I	834	834
Sawang II	635	635
Ujung Karang	1330	1330
Lhok Pawoh	1845	1845
Panton Luas	1200	1200
Tr. Meduro Tunong	1140	1140
Tr. Meduro Baroh	1160	1160
Sikulat	495	495
Mutiara	1328	1328
<b>Sawang</b>	<b>16470</b>	<b>16470</b>

Sumber : Puskesmas Kecamatan Sawang

## SOCIAL AND WELFARE

### 4.3 AGAMA DAN SOSIAL LAINNYA RELIGION AND OTHER SOCIAL AFFAIRS

Tabel 4.3. Banyaknya Kasus Kriminal yang Dilaporkan ke  
Kepolisian Menurut Desa di Kecamatan Sawang 2022  
Table 1 Number of Criminal Cases in Sawang District 2022

Desa Village	Pencurian	Peng- aniayaan	Pencurian dengan Kekerasan	Pelecehan Seksual	Lainnya
(1)	(2)	(3)	(4)	(5)	(6)
Sawang Ba'u	-		-	-	1
Ujung Padang	-		-	-	1
Kuta Baro	-		-	-	
Simpang III	-		-	-	
Blang Geulinggang	-		-	-	
Meuligo	-	1	-	-	
Sawang I	-		-	-	1
Sawang II	-		-	-	
Ujung Karang	-		-	-	
Lhok Pawoh	-		-	-	
Panton Luas	-		-	-	
Tr. Meduro Tunong	-		-	-	
Tr. Meduro Baroh	-		-	-	
Sikulat	-		-	-	
Mutiara	-		-	-	1
<b>Sawang</b>	-	1	-	-	4

Sumber : Polsek Sawang

**Tabel 4.3. Banyaknya Nikah, Talak/Cerai dan Rujuk di Kecamatan Sawang 2022**  
*Table 2 Number of Marriages and Divorce in Sawang District 2022*

Desa	Nikah	Talak/Cerai	Rujuk
1	2	3	4
Sawang Ba'u	-	-	-
Ujung Padang	-	-	-
Kuta Baro	-	-	-
Simpang III	-	-	-
Blang Geulinggang	-	-	-
Meuligo	-	-	-
Sawang I	-	-	-
Sawang II	-	-	-
Ujung Karang	-	-	-
Lhok Pawoh	-	-	-
Panton Luas	-	-	-
Tr. Meduro Tunong	-	-	-
Tr. Meduro Baroh	-	-	-
Sikulat	-	-	-
Mutiara	-	-	-
<b>Jumlah</b>	<b>112</b>		

Sumber : Kantor Urusan Agama Kecamatan Sawang  
 Source : Office of Religious Affairs of Sawang District

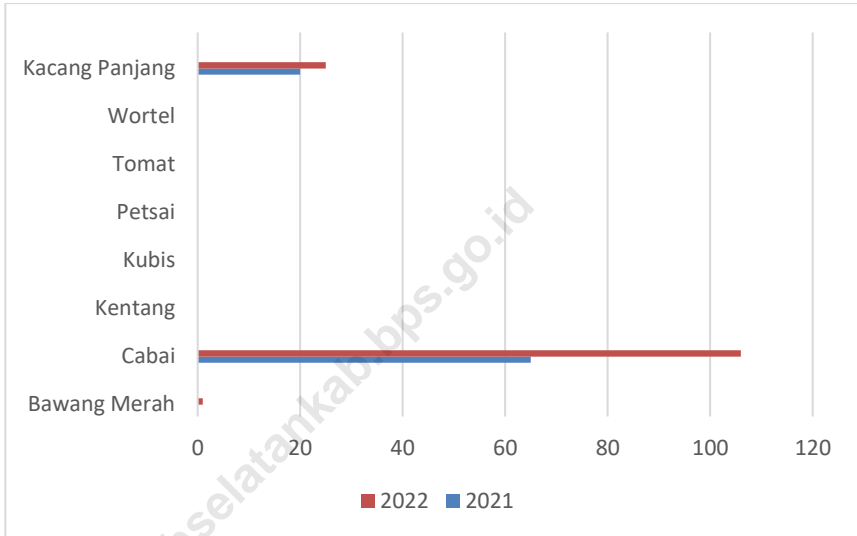
**05**

**PERTANIAN  
AGRICULTURE**

<https://acehselatankab.bps.go.id>

Grafik  
Graph 5.1

**Luas Panen Tanaman Sayuran Menurut Jenis Tanaman di Kecamatan Sawang , 2021 dan 2022**  
*Harvested Area of Seasonal Vegetables by Kind of Plant in Sawang Subdistrict (ha), 2021 dan 2022*



Sumber : BPS, Statistik Pertanian Hortikultura SPH-TBF/BPS-Statistics Indonesia, Agricultural Statistic for Horticulture SPH-TBF

**5.1 HORTIKULTURA**  
**HORTICULTURE**

**Tabel** 5.1.1 **Luas Panen Tanaman Sayuran Menurut Jenis Tanaman di Kecamatan Sawang , 2021 dan 2022**  
*Table* 5.1.1 *Harvested Area of Seasonal Vegetables by Kind of Plant in Sawang Subdistrict (ha), 2021 dan 2022*

<b>Jenis Tanaman</b> <b>Kind of Plants</b>	<b>2021</b>	<b>2022</b>
<b>(1)</b>	<b>(2)</b>	<b>(3)</b>
Bawang Merah <i>Shallot</i>	0	1
Cabai <i>Chilli</i>	65	106
Kentang <i>Potato</i>	0	0
Kubis <i>Cabbage</i>	0	0
Petsai <i>Chinese Cabbage</i>	0	0
Tomat <i>Tomatto</i>	0	0
Wortel <i>Carrot</i>	0	0
Kacang Panjang <i>Long Beans</i>	20	25

Sumber : BPS, Statistik Pertanian Hortikultura SPH-TBF/BPS-Statistics Indonesia, Agricultural Statistic for Horticulture SPH-TBF

Table  
Table

5.1.2

**Produksi Tanaman Sayuran Menurut Jenis Tanaman di Kecamatan Sawang (kuintal), 2021 dan 2022**

*Production of Vegetables by Kind of Plant in Sawang Subdistrict (quintal), 2021 dan 2022*

<b>Jenis Tanaman Kind of Plants</b>	<b>2021</b>	<b>2022</b>
<b>(1)</b>	<b>(2)</b>	<b>(3)</b>
Bawang Merah <i>Shallot</i>	0	10
Cabai <i>Chilli</i>	65	106
Kentang <i>Potato</i>	0	0
Kubis <i>Cabbage</i>	0	0
Petsai <i>Chinese Cabbage</i>	0	0
Tomat <i>Tomatto</i>	0	0
Wortel <i>Carrot</i>	0	0
Kacang Panjang <i>Long Beans</i>	87	90

Sumber : BPS, Statistik Pertanian Hortikultura SPH-TBF/BPS-Statistics Indonesia, Agricultural Statistic for Horticulture SPH-TBF

Tabel  
Table 5.1.3

**Luas Panen Tanaman Biofarmaka Menurut Jenis Tanaman (m<sup>2</sup>) di Kecamatan Sawang , 2021 dan 2022**

*Harvested Area of Medicinal Plants by Kind of Plant (m<sup>2</sup>) in Sawang District, 2021 dan 2022*

<b>Jenis Tanaman</b> <b>Kind of Plants</b>	<b>2021</b>	<b>2022</b>
<b>(1)</b>	<b>(2)</b>	<b>(3)</b>
Jahe <i>Ginger</i>	0	0
Laos/Lengkuas <i>Galanga</i>	0	0
Kencur <i>East Indian Galangal</i>	0	0
Kunyit <i>Tumeric</i>	0	0
Temulawak <i>Java Ginger</i>	0	0
Kapulaga <i>Cardamom</i>	0	0
Mahkota Dewa <i>Crown of God</i>	0	0

Sumber : BPS, Statistik Pertanian Hortikultura SPH-TBF/BPS-Statistics Indonesia, Agricultural Statistic for Horticulture SPH-TBF



Tabel  
Table

5.1.4

**Produksi Tanaman Biofarmaka Menurut Jenis Tanaman (Kg) di Kecamatan Sawang , 2021 dan 2022***Production of Medicinal Plants by Kind of Plant (Kg) in Sawang District, 2021 and 2022*

<b>Jenis Tanaman</b> <b>Kind of Plants</b>	<b>2021</b>	<b>2022</b>
<b>(1)</b>	<b>(2)</b>	<b>(3)</b>
Jahe <i>Ginger</i>	0	0
Laos/Lengkuas <i>Galanga</i>	0	0
Kencur <i>East Indian Galangal</i>	0	0
Kunyit <i>Tumeric</i>	0	0
Temulawak <i>Java Ginger</i>	0	0
Kapulaga <i>Cardamom</i>	0	0
Mahkota Dewa <i>Crown of God</i>	0	0

Sumber : BPS, Statistik Pertanian Hortikultura SPH-TBF/BPS-Statistics Indonesia, Agricultural Statistic for Horticulture SPH-TBF

Tabel  
Table

5.1.5

**Luas Panen Tanaman Hias Menurut Jenis Tanaman (m<sup>2</sup>) di Kecamatan Sawang , 2021 dan 2022**

*Harvested Area of Ornamental Plants by Kind of Plant (m<sup>2</sup>) in Sawang District, 2021 and 2022*

<b>Jenis Tanaman</b> <b>Kind of Plants</b>	<b>2021</b>	<b>2022</b>
<b>(1)</b>	<b>(2)</b>	<b>(3)</b>
Anggrek <i>Orchid</i>	0	0
Krisan <i>Chrysantemum</i>	0	0
Mawar <i>Rose</i>	0	0
Sedap Malam <i>Tuberose</i>	0	0
Palem <i>Palm</i>	0	0
Melati <i>Jasmin</i>	0	0
Pakis <i>Fern</i>	0	0

Sumber : BPS, Statistik Pertanian Hortikultura SPH-TBF/BPS-Statistics Indonesia, Agricultural Statistic for Horticulture SPH-TBF

Tabel 5.1.6  
Table

**Produksi Tanaman Hias Menurut Jenis Tanaman (m<sup>2</sup>) di Kecamatan Sawang , 2021 dan 2022**  
*Production of Ornamental Plants by Kind of Plant (tangkai) in Sawang District, 2021 and 2022*

<b>Jenis Tanaman</b> <b>Kind of Plants</b>	<b>2021</b>	<b>2022</b>
<b>(1)</b>	<b>(2)</b>	<b>(3)</b>
Anggrek <i>Orchid</i>	0	0
Krisan <i>Chrysantemum</i>	0	0
Mawar <i>Rose</i>	0	0
Sedap Malam <i>Tuberose</i>	0	0
Palem <i>Palm</i>	0	0
Melati <i>Jasmin</i>	0	0
Pakis <i>Fern</i>	0	0

Sumber : BPS, Statistik Pertanian Hortikultura SPH-TBF/BPS-Statistics Indonesia, Agricultural Statistic for Horticulture SPH-TBF

Tabel  
Table 5.1.7

**Produksi Buah-Buahan Menurut Jenis Tanaman (Ton) di Kecamatan Sawang , 2021 dan 2022**  
*Production of Annual Fruits by Kind of Plant (Ton) in Sawang District, 2021 and 2022*

<b>Jenis Tanaman</b> <i>Kind of Plants</i>	<b>2021</b>	<b>2022</b>
<b>(1)</b>	<b>(2)</b>	<b>(3)</b>
Mangga <i>Mango</i>	880	1 660
Durian <i>Durian</i>	0	2 000
Jeruk <i>Orange</i>	0	0
Pisang <i>Banana</i>	24	272
Pepaya <i>Papaya</i>	80	240
Salak <i>Salacca</i>	0	0
Ketimun <i>Cucumber</i>	0	0
Semangka <i>Watermelon</i>	0	0

Sumber : BPS, Statistik Pertanian Hortikultura SPH-TBF/BPS-Statistics Indonesia, Agricultural Statistic for Horticulture SPH-TBF

## 5.2 PERKEBUNAN ESTATE CORPS

**Tabel 5.2.1** Luas Panen Tanaman Perkebunan Menurut Jenis Tanaman di Kecamatan Sawang , 2021 dan 2022  
*Harvested Area of Corps by Kind of Plant (ha) in Sawang District, 2021 and 2022*

Jenis Tanaman <i>Kind of Plants</i>	2021	2022
(1)	(2)	(3)
Kelapa Sawit <i>Oil Palm</i>	1	1
Kelapa <i>Coconut</i>	408	408
Karet <i>Rubber</i>	11	3
Kopi <i>Coffee</i>	32	32
Kakao <i>Cocoa</i>	14	14
Tebu <i>Sugar cane</i>	2	2
Teh <i>Tea</i>	0	0
Tembakau <i>Tobacco</i>	0	0

Sumber : Dinas Pertanian Aceh Selatan  
Source : *Agriculture Service of Aceh Selatan Regency*

Tabel  
Table

5.2.2

**Produksi Tanaman Perkebunan Menurut Jenis Tanaman (Ton) di Kecamatan Sawang , 2021 dan 2022**

*Production of Corps by Kind of Plant (Ton) in Sawang District, 2021 and 2022*

<b>Jenis Tanaman Kind of Plants</b>	<b>2021</b>	<b>2022</b>
<b>(1)</b>	<b>(2)</b>	<b>(3)</b>
Kelapa Sawit Oil Palm	2	2
Kelapa Coconut	250	250
Karet Rubber	2	2
Kopi Coffee	12	12
Kakao Cocoa	6	6
Tebu Sugar cane	3.5	3.5
Teh Tea	0	0
Tembakau Tobacco	0	0

Sumber : Dinas Pertanian Aceh Selatan

Source : *Agriculture Service of Aceh Selatan Regency*

### 5.3 PETERNAKAN LIVESTOCK

**Tabel 5.3.1** Populasi Ternak Menurut Jenisnya di Kecamatan Sawang 2021 dan 2022 (Ekor)  
*Table 5.3.1 Number of Livestock in Sawang District 2021 dan 2022*

Jenis Ternak <i>Type of Livestock</i>	2021	2022
(1)	(2)	(3)
Sapi	651	3
Kerbau	208	324
Kambing/biri-biri	5393	863
Ayam Ras	0	8230
Itik	0	35900
Ayam Buras	0	2.000

Sumber : Dinas Pertanian Aceh Selatan  
*Source : Agriculture Service of Aceh Selatan Regency*





---

# DATA

## MENCERDASKAN BANGSA

*Enlighten The Nation*

---



**BADAN PUSAT STATISTIK  
KABUPATEN ACEH SELATAN**

Jalan T. Ben Mahmud, Lhok Keutapang, Tapaktuan  
Telp/Fax. (0656)21204  
Website: [acehselatankab.bps.go.id](http://acehselatankab.bps.go.id)  
E-mail: [bps1103@bps.go.id](mailto:bps1103@bps.go.id)

ISSN 2830-7550

