



# KECAMATAN GLAGAH DALAM ANGKA TAHUN 2011



BADAN PUSAT STATISTIK KABUPATEN LAMONGAN

## SAMBUTAN CAMAT GLAGAH

Assalamu'Alaikum Wr. Wb.

Puji syukur kita panjatkan kehadiran Allah SWT. atas terbitnya Buku " Kecamatan Glagah Dalam Angka Tahun 2011" yang berisi hasil kompilasi data primer dan sekunder mengenai Kecamatan Glagah. Informasi yang disajikan sangat bermanfaat, tidak hanya bagi instansi pemerintah, tetapi juga pihak-pihak lain yang memerlukan, seperti Pelajar, Mahasiswa, pihak swasta dan para peneliti.

Dalam era informasi seperti sekarang ini, data statistik telah menjadi kebutuhan utama sebagai bahan perencanaan dan evaluasi terhadap hasil-hasil pembangunan suatu wilayah. Oleh karena itu penyajian data semacam ini dari waktu ke waktu perlu dijaga baik mengenai kualitas, akurasi dan kesinambungannya.

Agar buku ini dapat terbit setiap tahun, saya menghimbau semua pihak utamanya dinas/instansi terkait yang ada di Wilayah Kecamatan Glagah untuk membantu Koordinator Statistik Kecamatan (KSK) dalam mengumpulkan data-data dimaksud.

Semoga buku ini bermanfaat bagi semua pihak untuk kemajuan pembangunan di Kecamatan Glagah.

Wassalamu'Alaikum Wr.Wb.

Glagah,     Juli 2011

**CAMAT GLAGAH**

**M. ZAMRONI,S.sos.Msi.**  
**Nip19730707 199303 1 010**

## KATA PENGANTAR

Puji syukur kami panjatkan ke hadirat Allah SWT. atas terbitnya Buku "KECAMATAN GLAGAH DALAM ANGKA TAHUN 2011". Buku ini merupakan kumpulan data yang berisi mengenai kondisi geografis, pemerintahan, penduduk, sosial dan potensi ekonomi suatu wilayah.

Data yang disajikan bersumber dari hasil survei Potensi Desa (PODES) yang dilaksanakan oleh Badan Pusat Statistik serta data kompilasi dari dinas/instansi terkait yang ada di Wilayah Kecamatan Glagah.

Harapan kami publikasi ini bermanfaat bagi para konsumen data, utamanya pemerintah daerah sebagai bahan perencanaan dan evaluasi hasil-hasil pembangunan.

Ucapan terima kasih kami sampaikan kepada semua pihak yang turut membantu, sehingga memungkinkan buku ini dapat terbit pada waktu yang telah ditetapkan.

Glagah, Juli 2011

**Koordinator Statistik  
Kecamatan Glagah**

**WASKITO.**  
NIP. 19830606 200604 1 020

## DAFTAR ISI

	HALAMAN
SAMBUTAN CAMAT .....	2
KATA PENGANTAR .....	3
DAFTAR ISI .....	4
TABEL-TABEL :	
1. LETAK DAN GEOGRAFIS	
1.1. Tinggi dan Luas Desa/Kelurahan.....	8
1.2. Jenis Jalan Utama dan Jarak ke Kecamatan.....	9
1.3. Jarak Antar Desa.....	10
1.4. Rata-rata Hari Hujan dan Curah Hujan.....	11
1.5. Perkembangan Hari Hujan Setiap Bulan.....	12
1.6. Perkembangan Curah Hujan Setiap Bulan.....	13
2. PEMERINTAHAN	
2.1. Nama Camat Glagah Periode 15 Tahun Terakhir.....	15
2.2. Nama Kepala Desa/Lurah dan Sekretaris Desa/Kel .....	16
2.3. Desa/Kelurahan Menurut Status Hukum.....	17
2.4. Desa/Kelurahan Menurut Tingkat Perkembangan.....	18
2.5. Banyak Dusun dan Nama Dusun Tempat Kantor Desa.....	19
2.6. Jumlah Dusun, RT dan RW.....	20
2.7. Jumlah Perangkat Desa Menurut Pendidikan.....	21
2.8. Jumlah Bangunan Rumah Menurut Kualitas Bangunan.....	22

### 3. PENDUDUK DAN TENAGA KERJA

3.1.	Jumlah Penduduk Menurut Jenis Kelamin.....	24
3.2.	Jumlah Penduduk yang Lahir Menurut Jenis Kelamin.....	25
3.3.	Jumlah Penduduk yang Mati Menurut Jenis Kelamin.....	26
3.4.	Jumlah Penduduk yang Datang Menurut Jenis Kelamin.....	27
3.5.	Jumlah Penduduk yang Pindah Menurut Jenis Kelamin.....	28
3.6.	Jumlah Penduduk, Rumah Tangga dan Kepadatannya.....	29
3.7.	Jumlah Penduduk Menurut Kewarganegaraan.....	30
3.8.	Perkembangan Jumlah Penduduk.....	31
3.9.	Jumlah Penduduk Menurut Agama.....	32
3.10.	Jumlah Tempat Peribatan.....	33

### 4. SOSIAL

4.1.	Jumlah Fasilitas Pendidikan Negeri .....	35
4.2.	Jumlah Fasilitas Pendidikan Swasta .....	36
4.3.	Jumlah Sekolah, Murid dan Guru TK Swasta .....	37
4.4.	Jumlah Sekolah, Murid dan Guru RA/BA .....	38
4.5.	Jumlah Sekolah, Murid dan Guru SD Negeri .....	39
4.6.	Jumlah Sekolah, Murid dan Guru MI Swasta .....	40
4.7.	Jumlah Sekolah, Murid dan Guru SLTP Negeri .....	41
4.8.	Jumlah Sekolah, Murid dan Guru SLTP Swasta .....	42
4.9.	Jumlah Sekolah, Murid dan Guru MTs Swasta .....	43
4.10.	Jumlah Sekolah, Murid dan Guru SMU Swasta .....	44
4.11.	Jumlah Sekolah, Murid dan Guru MA Swasta .....	45
4.12.	Jumlah Sekolah, Murid dan Guru SMK Swasta .....	46
4.13.	Jumlah Pesantren, Santri dan Ustad .....	47
4.14.	Jumlah Sarana Kesehatan.....	48
4.15.	Banyak Tenaga Medis/Kesehatan.....	50
4.16.	Jumlah Peserta KB Aktif.....	51
4.17.	Banyak Keluarga Menurut Pentahapan Keluarga Sejahtera.....	52
4.18.	Nikah, Talak, Cerai dan Rujuk.....	53
4.19.	Jumlah Rumah Menurut Kualitas Bangunan.....	54
4.20.	Jumlah Panti Asuhan dan Anak Asuh.....	55
4.21.	Jumlah Fasilitas Olah Raga.....	56

## 5. PERTANIAN

5.1.	Luas Wilayah Menurut Penggunaan Tanah.....	58
5.2.	Luas Lahan Sawah Menurut Jenis Pengairan.....	59
5.3.	Luas Panen, Produksi dan Produktifitas Padi.....	60
5.4.	Produksi Ikan.....	61
5.5.	Produksi Tanaman Pematang Sawah Tambak.....	62
5.6.	Jumlah Kelompok Tani.....	63
5.7.	Jumlah Alat-alat Pertanian.....	64

## 6. INDUSTRI

6.1.	Jumlah Industri Menurut Jenisnya.....	66
6.2.	Jumlah Industri Kecil dan Kerajinan Rumah Tangga.....	67

## 7. PERHUBUNGAN DAN KOMUNIKASI

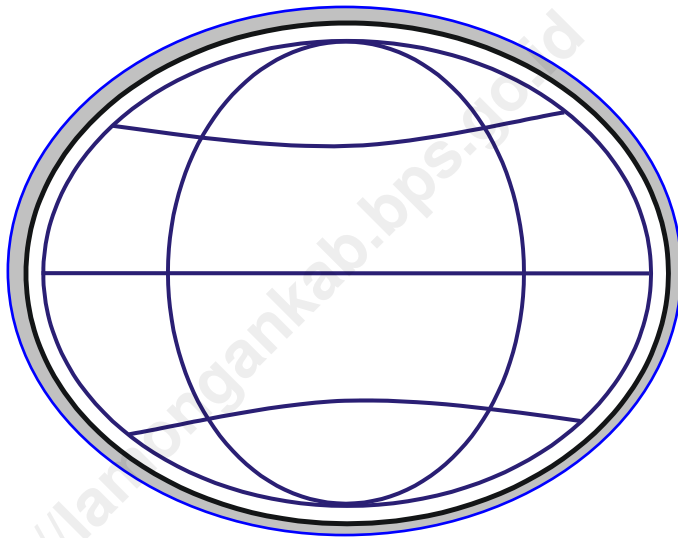
7.1.	Panjang Jalan Desa.....	69
7.2.	Panjang Jalan Poros Desa.....	70
7.3.	Jarak Kantor Desa Ke Fasilitas Umum.....	71
7.4.	Jumlah Sarana Dan Alat Komunikasi.....	72
7.5.	Jumlah Sarana Angkutan Darat.....	73

## 8. EKONOMI DAN KEUANGAN

8.1.	Jumlah Wajib Pajak PBB.....	75
8.2.	Ketetapan PBB.....	76
8.3.	Realisasi Pemasukan PBB.....	77
8.4.	Jumlah Sarana Perekonomian.....	78
8.5.	Jumlah Pasar Umum, Toko Swalayan/Kios/Warung dan Koperasi.....	79
8.6.	Jumlah Bank Menurut Jenisnya dan Kntor Pegadaian.....	80
8.7.	Jumlah Jasa Perorangan.....	81

# BAB I

## LETAK dan GEOGRAFIS



Tabel. 1.1  
Tinggi dari Permukaan Laut dan Luas Desa  
Kecamatan Glagah Tahun 2010

Kode Desa	Nama Desa	Tinggi ( m )	Luas ( Km <sup>2</sup> )
(1)	(2)	(3)	(4)
001	Kentong	1	1.83
002	Wangen	1	2.13
003	Bangkok	0	1.64
004	Meluntur	0	1.67
005	Dukuhtunggal	1	3.63
006	Bapuhbandung	1	1.65
007	Tanggungprigel	0	2.03
008	Sudangan	1	1.43
009	Karangagung	1	1.27
010	Duduk lor	1	1.57
011	Medang	1	1.47
012	Mendogo	1	1.44
013	Began	1	0.73
014	Menganti	1	2.36
015	Rayunggumuk	1	1.93
016	Gempolpendowo	1	1.11
017	Soko	1	2.11
018	Morocalan	1	1.08
019	Pasi	1	1.86
020	Margoanyar	1	1.97
021	Glagah	1	2.14
022	Bapuh baru	1	1.70
023	Jatirenggo	1	2.23
024	Konang	1	0.85
025	Wonorejo	1	1.21
026	Panggang	1	1.52
027	Wedoro	1	1.10
028	Karangturi	1	1.83
029	Meluwur	1	1.48
Jumlah		1	48.97

Sumber : Kantor Camat Glagah



Tabel. 1.2  
 Jenis Jalan Utama Desa dan Jarak ke Ibukota  
 Kecamatan Glagah Tahun 2010

Kode Desa	Nama Desa	Jenis Jalan Utama Desa	Jarak desa ke Ibu Kota Kecamatan ( km )
	(1)	(2)	(3)
001	Kentong	Beton	6
002	Wangen	Beton	7
003	Bangkok	Beton	7
004	Meluntur	Beton	8
005	Dukuhtunggal	Beton	7
006	Bapuhbandung	Beton	5
007	Tanggungprigel	Beton	7
008	Sudangan	Beton	5
009	Karangagung	Beton	4
010	Duduk lor	Beton	4
011	Medang	Beton	2
012	Mendogo	Beton	6
013	Began	Beton	7
014	Menganti	Beton	5
015	Rayunggumuk	Beton	4
016	Gempolpendowo	Beton	5
017	Soko	Aspal	5
018	Morocalan	Beton	5
019	Pasi	Beton	4
020	Margoanyar	Aspal	1
021	Glagah	Aspal	0
022	Bapuh baru	Beton	7
023	Jatirenggo	Beton	3
024	Konang	Beton	4
025	Wonorejo	Beton	5
026	Panggung	Beton	6
027	Wedoro	Beton	5
028	Karangturi	Beton	4
029	Meluwur	Beton	7

*Sumber : Kantor Camat Glagah*

Tabel 1.3  
 Jarak Antar Desa  
 Kecamatan Glagah Tahun 2009

Kode Desa	Desa	KENTONG	WANGEN	BANGKOK	MELUNTUR	DUKUHTUNGAL	BAPUHBANDUNG	TANGGUNGPRIGEL	SUDANGAN	KARANGAGUNG	DUDUK LOR	MEDANG	MENDOGO	BEGAN	MENGANTI	RAYUNGGUMUK	GEMPOLPENDOWO	SOKO	MOROCALAN	PASI	MARGOANYAR	GLAGAH	BAPUH BARU	JATIRENGGO	KONANG	WONOREJO	PANGGANG	WEDORO	KARANGTURI	MELUWUR
001	KENTONG	1	2	3	7	6	4	5	7	6	4	3	6	7	8	9	10	12	13	12	12	9	15	16	14	9	8	14	15	
002	WANGEN	1	1	2	3	7	6	4	5	7	6	4	3	6	7	8	9	10	12	13	12	12	9	15	16	14	9	8	14	
003	BANGKOK		1	2	3	7	6	4	5	7	6	4	3	6	7	8	9	10	12	13	12	12	9	15	16	14	9	8		
004	MELUNTUR			1	2	3	7	6	4	5	7	6	4	3	6	7	8	9	10	12	13	12	12	9	15	16	14	9		
005	DUKUHTUNGAL				1	2	3	7	6	4	5	7	6	4	3	6	7	8	9	10	12	13	12	12	9	15	16	14		
006	BAPUHBANDUNG					1	2	3	7	6	4	5	7	6	4	3	6	7	8	9	10	12	13	12	12	9	15	16		
007	TANGGUNGPRIGEL						1	2	3	7	6	4	5	7	6	4	3	6	7	8	9	10	12	13	12	12	9	15		
008	SUDANGAN							1	2	3	7	6	4	5	7	6	4	3	6	7	8	9	10	12	13	12	12	9		
009	KARANGAGUNG								1	2	3	7	6	4	5	7	6	4	3	6	7	8	9	10	12	13	12	12		
010	DUDUK LOR									1	2	3	7	6	4	5	7	6	4	3	6	7	8	9	10	12	13	12		
011	MEDANG										1	2	3	7	6	4	5	7	6	4	3	6	7	8	9	10	12	13		
012	MENDOGO											1	2	3	7	6	4	5	7	6	4	3	6	7	8	9	10	12		
013	BEGAN												1	2	3	7	6	4	5	7	6	4	3	6	7	8	9	10		
014	MENGANTI													1	2	3	7	6	4	5	7	6	4	3	6	7	8	9		
015	RAYUNGGUMUK														1	2	3	7	6	4	5	7	6	4	3	6	7	8		
016	GEMPOLPENDOWO															1	2	3	7	6	4	5	7	6	4	3	6	7		
017	SOKO																1	2	3	7	6	4	5	7	6	4	3	6		
018	MOROCALAN																	1	2	3	7	6	4	5	7	6	4	3		
019	PASI																		1	2	3	7	6	4	5	7	6	4		
020	MARGOANYAR																			1	2	3	7	6	4	5	7	6		
021	GLAGAH																				1	2	3	7	6	4	5	7		
022	BAPUH BARU																					1	2	3	7	6	4	5		
023	JATIRENGGO																						1	2	3	7	6	4		
024	KONANG																							1	2	3	7	6		
025	WONOREJO																								1	2	3	7		
026	PANGGANG																									1	2	3		
027	WEDORO																										1	2	3	
028	KARANGTURI																											1	2	
029	MELUWUR																												1	2

Sumber : Kantor Kec. Glagah

Tabel. 1.4  
Rata-rata Hari Hujan dan Curah Hujan  
Kecamatan Glagah Tahun 2010

Kode Desa	Bulan	Hari Hujan	Curah Hujan (mm)
(1)	(2)	(3)	(4)
001	Januari	25	237
002	Pebruari	27	395
003	Maret	13	241
004	April	14	137
005	Mei	9	69
006	Juni	7	57
007	Juli	8	20
008	Agustus	-	-
009	September	4	73
010	Oktober	8	31
011	Nopember	5	55
012	Desember	12	98
Jumlah		132	1,413

*Sumber : Dinas PU Pengairan Lamongan*

Tabel. 1.5  
Perkembangan Hari Hujan  
Kecamatan Glagah Tahun 2010

Kode Desa	Bulan	2009	2010
(1)	(2)	(3)	(4)
001	Januari	15	25
002	Pebruari	22	27
003	Maret	9	13
004	April	10	14
005	Mei	8	9
006	Juni	4	7
007	Juli	1	8
008	Agustus	-	-
009	September	3	4
010	Oktober	2	8
011	Nopember	5	5
012	Desember	7	12
Jumlah		86	132


*Sumber : Dinas PU Pengairan Lamongan*

Tabel. 1.6  
Perkembangan Curah Hujan (mm)  
Kecamatan Glagah Tahun 2010

Kode Desa	Bulan	2009	2010
(1)	(2)	(3)	(4)
001	Januari	235	237
002	Pebruari	395	395
003	Maret	238	241
004	April	138	137
005	Mei	69	69
006	Juni	55	57
007	Juli	20	20
008	Agustus	-	-
009	September	73	73
010	Oktober	25	31
011	Nopember	54	55
012	Desember	95	98
Jumlah		1,397	1,413

*Sumber : Dinas PU Pengairan Lamongan*

## BAB II PEMERINTAHAN



Tabel 2.1.  
Nama Camat Glagah Periode 15 Tahun Terakhir

No.	Nama Camat	Periode Jabatan
(1)	(2)	(3)
001	Drs. Gatot Suroso	1994 - 1996
002	Lilik Suhartono, SH	1996 - 1999
003	Drs. Suwaji, MM	1999 - 2001
004	Drs. Bambang Suwagyo, MM	2001 - 2003
005	Drs. M. Khozim	2003 - 2008
006	M. Zamroni, Sos, M.Si	2008 - sekarang

*Sumber* : Kantor Camat Glagah

Tabel. 2 . 2.  
 Nama Kepala Desa dan Sekretaris Desa  
 Kecamatan Glagah Tahun 2010

Kode Desa	Nama Desa	Kepala Desa	Sekretaris Desa
(1)	(2)	(3)	(4)
001	Kentong	Ir. H. Mulkan, MM	Drs. Mahzuni
002	Wangen	H. A. Munawir, BA	Suharto
003	Bangkok	M. Abas, SE	-
004	Meluntur	A. Faruq	Yazid
005	Dukuhtunggal	H Zakaria	Mustain, S.Ag
006	Bapuhbandung	Hj. Umu Rodhiyah, S.Pd	-
007	Tanggungprigel	Drs. Ikhsan Dahlan	H. Mitahudin, S.Ag
008	Sudangan	H. Taufik	-
009	Karangagung	Mustakim	-
010	Duduk lor	Edi Purnomo, S. Sos	-
011	Medang	Ahsanudin	Mulyadi
012	Mendogo	M. Muflih	Suharto
013	Began	Drs. Mashudi	Ach. Zaenuri
014	Menganti	Abdul Rohman	-
015	Rayunggumuk	Fathul Wahab, SE	Suwono
016	Gempolpendowo	Rifatul Azizah	Kaseri Wongsosari
017	Soko	Drs. Abdul Rahman	M. Sanan
018	Morocalan	Ridwan	Mahin, BA
019	Pasi	Narto	Sukaeri
020	Margoanyar	Rifnazudin Esmiyati	Suhaemi
021	Glagah	Abdul Qohar	-
022	Bapuh baru	Miftahul Basri, SE	-
023	Jatirenggo	Ah. Mujtaba, SE	-
024	Konang	Makhmuddin	M. Maliki, B.Sc
025	Wonorejo	Ali Sadikin	Dawud Goentjono
026	Panggung	Abd. Fatah	H. Abd. Choliq
027	Wedoro	Hj. Mimmasidah, SE	M. Fathoni
028	Karangturi	Drs. H. Marlikan	H. Mahmudi
029	Meluwur	Abd. Muid	Imam Mawardi

Sumber : Kantor Camat Glagah



Tabel. 2 .3.  
Desa Menurut Status Hukum  
Kecamatan Glagah Tahun 2010

Kode Desa	Nama Desa	Status Hukum	Status Desa
(1)	(2)	(3)	(4)
001	Kentong	Definitif	Desa
002	Wangen	Definitif	Desa
003	Bangkok	Definitif	Desa
004	Meluntur	Definitif	Desa
005	Dukuhtunggal	Definitif	Desa
006	Bapuhbandung	Definitif	Desa
007	Tanggungprigel	Definitif	Desa
008	Sudangan	Definitif	Desa
009	Karangagung	Definitif	Desa
010	Duduk lor	Definitif	Desa
011	Medang	Definitif	Desa
012	Mendogo	Definitif	Desa
013	Began	Definitif	Desa
014	Menganti	Definitif	Desa
015	Rayunggumuk	Definitif	Desa
016	Gempolpendowo	Definitif	Desa
017	Soko	Definitif	Desa
018	Morocalan	Definitif	Desa
019	Pasi	Definitif	Desa
020	Margoanyar	Definitif	Desa
021	Glagah	Definitif	Desa
022	Bapuh baru	Definitif	Desa
023	Jatirenggo	Definitif	Desa
024	Konang	Definitif	Desa
025	Wonorejo	Definitif	Desa
026	Panggung	Definitif	Desa
027	Wedoro	Definitif	Desa
028	Karangturi	Definitif	Desa
029	Meluwur	Definitif	Desa

Sumber : Kantor Camat Glagah

Tabel. 2 . 4.  
Desa Menurut Kategori LPM dan Tingkat Perkembangan  
Kecamatan Glagah Tahun 2010

Kode Desa	Nama Desa	Kategori LPM	Tingkat Perkembangan
(1)	(2)	(3)	(4)
001	Kentong	Kategori 3	Swasembada
002	Wangen	Kategori 3	Swasembada
003	Bangkok	Kategori 3	Swasembada
004	Meluntur	Kategori 3	Swasembada
005	Dukuhtunggal	Kategori 3	Swasembada
006	Bapuhbandung	Kategori 3	Swasembada
007	Tanggungprigel	Kategori 3	Swasembada
008	Sudangan	Kategori 3	Swasembada
009	Karangagung	Kategori 3	Swasembada
010	Duduk lor	Kategori 3	Swasembada
011	Medang	Kategori 3	Swasembada
012	Mendogo	Kategori 3	Swasembada
013	Began	Kategori 3	Swasembada
014	Menganti	Kategori 3	Swasembada
015	Rayunggumuk	Kategori 3	Swasembada
016	Gempolpendowo	Kategori 3	Swasembada
017	Soko	Kategori 3	Swasembada
018	Morocalan	Kategori 3	Swasembada
019	Pasi	Kategori 3	Swasembada
020	Margoanyar	Kategori 3	Swasembada
021	Glagah	Kategori 3	Swasembada
022	Bapuh baru	Kategori 3	Swasembada
023	Jatirenggo	Kategori 3	Swasembada
024	Konang	Kategori 3	Swasembada
025	Wonorejo	Kategori 3	Swasembada
026	Panggung	Kategori 3	Swasembada
027	Wedoro	Kategori 3	Swasembada
028	Karangturi	Kategori 3	Swasembada
029	Meluwur	Kategori 3	Swasembada

Sumber : Kantor Camat Glagah

Tabel. 2 . 5.  
Jumlah Dusun dan Tempat Kantor Desa  
Kecamatan Glagah Tahun 2010

Kode Desa	Nama Desa	Jumlah Dusun	Tempat Kantor Desa
(1)	(2)	(3)	(4)
001	Kentong	2	Kalimalang
002	Wangen	2	Wukir
003	Bangkok	1	Bangkok
004	Meluntur	1	Melintus
005	Dukuhtunggal	2	Paderungan
006	Bapuhbandung	3	Bapuh
007	Tanggungprigel	2	Tanggung
008	Sudangan	3	Sedangan
009	Karangagung	2	Kasangan
010	Duduk lor	2	Duduk
011	Medang	3	Modang
012	Mendogo	3	Mendogo Lor
013	Began	2	Began
014	Menganti	3	Becu Kidul
015	Rayunggumuk	4	Rayung
016	Gempolpendowo	6	Pumpungan
017	Soko	5	Soko
018	Morocalan	3	Calon
019	Pasi	6	Pasi
020	Margoanyar	6	Kepoh
021	Glagah	6	Glagah Pasar
022	Bapuh baru	2	Mbaru
023	Jatirenggo	6	Jati Sari
024	Konang	1	Konang
025	Wonorejo	2	Lengkong
026	Panggung	2	Panggung Kulon
027	Wedoro	1	Wedoro
028	Karangturi	3	Karangturi
029	Meluwur	2	Melunur
Jumlah		86	

*Sumber : Kantor Camat Glagah*

Tabel. 2 . 6.  
Jumlah Dusun, Rukun Warga dan Rukun Tetangga  
Kecamatan Glagah Tahun 2010

Kode Desa	Nama Desa	Jumlah Dusun	Jumlah RW	Jumlah RT
(1)	(2)	(3)	(4)	(5)
001	Kentong	2	4	12
002	Wangen	2	2	9
003	Bangkok	1	1	5
004	Meluntur	1	1	3
005	Dukuhtunggal	2	3	8
006	Bapuhbandung	3	3	9
007	Tanggungprigel	2	4	12
008	Sudangan	3	3	10
009	Karangagung	2	2	7
010	Duduk lor	2	3	9
011	Medang	3	3	6
012	Mendogo	3	3	7
013	Began	2	2	3
014	Menganti	3	3	10
015	Rayunggumuk	4	4	12
016	Gempolpendowo	6	2	6
017	Soko	5	2	6
018	Morocalan	3	3	7
019	Pasi	6	6	11
020	Margoanyar	6	5	11
021	Glagah	6	5	15
022	Bapuh baru	2	2	5
023	Jatirenggo	6	5	12
024	Konang	1	2	4
025	Wonorejo	2	4	8
026	Panggang	2	2	7
027	Wedoro	1	1	3
028	Karangturi	3	4	8
029	Meluwur	1	4	8
Jumlah		85	88	233

Sumber : Kantor Camat Glagah

Tabel. 2 . 7.  
Banyak Perangkat Desa menurut Jenis Jabatan dan Pendidikan  
Kecamatan Glagah Tahun 2010

No.	Jenis Jabatan/ Perangkat Desa	Pendidikan Terakhir yang ditamatkan						Jumlah
		SD	SMP	SMA	D1/D2/ D3	D4/S1	S2	
(1)	(2)	(3)	(4)	(5)	(6)	(7)	(8)	(9)
1	Kepala Desa	-	-	13	-	15	1	29
2	Sekretaris Desa	-	-	18	-	5		23
3	Kepala Dusun	-	24	62	-	3		89
4	Kasi Pemerintahan	-	-	14	-	-	-	14
5	Kasi Ek.Bang.	-	-	13	-	-	-	13
6	Kasi Kessos	-	-	14	-	-	-	14
7	Kaur Keuangan	-	-	19	-	-	-	19
8	Kaur Umum	-	-	16	-	-	-	16
9	Kasi Trantib	-	-	3	-	-	-	3
Jumlah		0	24	172	0	23	1	220

Sumber : Kantor Camat Desa Glagah

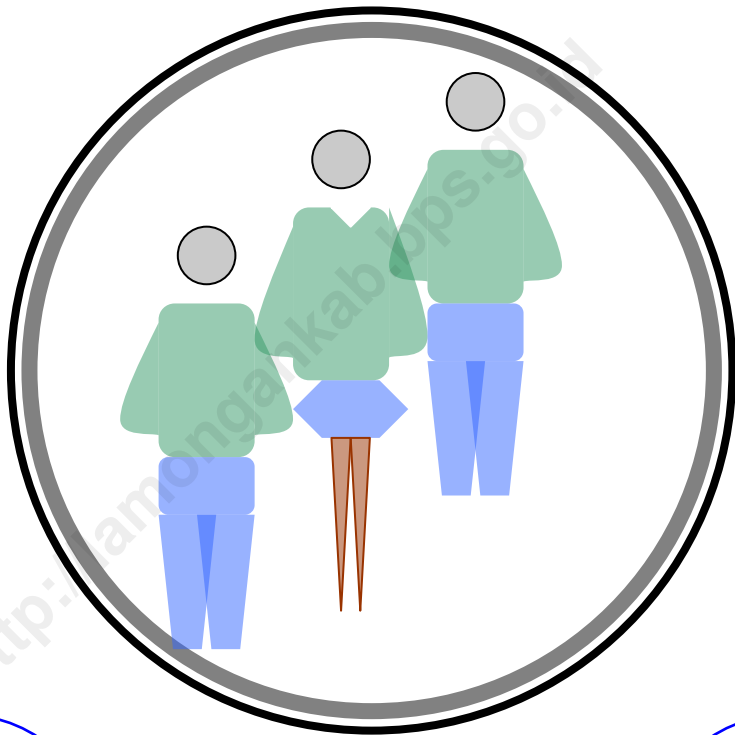
Tabel. 2 . 8.  
Jumlah Bangunan Rumah Menurut Kualitas Bangunan  
Kecamatan Glagah Tahun 2010

Kode Desa	Nama Desa	Permanen	Semi Permanen	Tidak Permanen	Jumlah
(1)	(2)	(3)	(4)	(5)	(6)
001	Kentong	180	39	138	357
002	Wangen	111	75	91	277
003	Bangkok	97	30	34	161
004	Meluntur	74	19	12	105
005	Dukuhtunggal	102	86	190	378
006	Bapuhbandung	97	85	84	266
007	Tanggungprigel	102	57	134	293
008	Sudangan	99	22	137	258
009	Karangagung	114	31	48	193
010	Duduk lor	131	33	78	242
011	Medang	57	22	114	193
012	Mendogo	96	41	121	258
013	Began	41	39	23	103
014	Menganti	145	37	137	319
015	Rayunggumuk	189	63	89	341
016	Gempolpendowo	93	58	74	225
017	Soko	197	56	21	274
018	Morocalan	10	11	177	198
019	Pasi	94	55	191	340
020	Margoanyar	89	53	296	438
021	Glagah	171	107	291	569
022	Bapuh baru	93	11	113	217
023	Jatirenggo	180	25	231	436
024	Konang	8	12	130	150
025	Wonorejo	95	21	115	231
026	Panggang	61	21	110	192
027	Wedoro	4	5	207	216
028	Karangturi	160	20	144	324
029	Meluwur	90	70	90	250
Jumlah		2,980	1,204	3,620	7,804

Sumber : Kantor Camat Glagah

# BAB III

## PENDUDUK dan TENAGA KERJA



Tabel. 3.1.  
Jumlah Penduduk Menurut Jenis Kelamin  
Kecamatan Glagah Tahun 2010

Kode Desa	Nama Desa	Laki-Laki	Perempuan	Laki-Laki + Perempuan	Rasio Jenis Kelamin
(1)	(2)	(3)	(4)	(5)	(6)
001	Kentong	1,068	1,055	2,123	101.17
002	Wangen	882	885	1,768	99.66
003	Bangkok	450	475	925	94.77
004	Meluntur	327	331	658	98.81
005	Dukuhtunggal	1,316	1,296	2,612	101.54
006	Bapuhbandung	882	783	1,666	112.65
007	Tanggungprigel	824	866	1,690	95.11
008	Sudangan	798	798	1,596	99.98
009	Karangagung	640	574	1,213	111.48
010	Duduk lor	742	713	1,455	103.95
011	Medang	592	608	1,200	97.34
012	Mendogo	794	813	1,607	97.58
013	Began	409	384	793	106.64
014	Menganti	1,116	1,077	2,193	103.68
015	Rayunggumuk	1,157	1,092	2,249	106.01
016	Gempolpendowo	742	707	1,449	104.89
017	Soko	902	885	1,788	101.92
018	Morocalan	642	639	1,281	100.39
019	Pasi	1,046	968	2,015	108.09
020	Margoanyar	1,418	1,434	2,852	98.84
021	Glagah	1,423	1,391	2,815	102.29
022	Bapuh baru	660	702	1,361	94.01
023	Jatirenggo	1,481	1,549	3,030	95.59
024	Konang	416	433	849	96.00
025	Wonorejo	714	643	1,356	111.11
026	Panggang	668	663	1,331	100.83
027	Wedoro	617	574	1,191	107.61
028	Karangturi	856	920	1,776	93.05
029	Meluwur	731	751	1,482	97.27
	Jumlah	24,312	24,010	48,322	101.26

Sumber : Registrasi Penduduk



Tabel. 3.2.  
Jumlah Penduduk Yang Lahir Menurut Jenis Kelamin  
Kecamatan Glagah Tahun 2010

Kode Desa	Nama Desa	Des' 2010	Lahir			Rata-Rata Kelahiran Per 1000 Penduduk
			L	P	L + P	
(1)	(2)	(3)	(4)	(5)	(6)	(7)
001	Kentong	2,123	3	0	3	1
002	Wangen	1,768	2	2	4	2
003	Bangkok	925	1	0	1	1
004	Meluntur	658	0	1	1	2
005	Dukuhtunggal	2,612	1	2	3	1
006	Bapuhbandung	1,666	4	3	7	4
007	Tanggungprigel	1,690	3	0	3	2
008	Sudangan	1,596	2	3	5	3
009	Karangagung	1,213	1	1	2	2
010	Duduk lor	1,455	4	2	6	4
011	Medang	1,200	5	2	7	6
012	Mendogo	1,607	2	1	3	2
013	Began	793	3	1	4	5
014	Menganti	2,193	1	2	3	1
015	Rayunggumuk	2,249	1	1	2	1
016	Gempolpendowo	1,449	1	2	3	2
017	Soko	1,788	2	3	5	3
018	Morocalan	1,281	0	4	4	3
019	Pasi	2,015	1	2	3	1
020	Margoanyar	2,852	1	1	2	1
021	Glagah	2,815	1	2	3	1
022	Bapuh baru	1,361	1	2	3	2
023	Jatirenggo	3,030	2	1	3	1
024	Konang	849	2	1	3	4
025	Wonorejo	1,356	0	2	2	1
026	Panggung	1,331	2	0	2	2
027	Wedoro	1,191	1	2	3	3
028	Karangturi	1,776	1	0	1	1
029	Meluwur	1,482	1	2	3	2
Jumlah		48,322	49	45	94	2

Sumber : Registrasi Penduduk

Tabel. 3.3.  
Jumlah Penduduk Yang Mati Menurut Jenis Kelamin  
Kecamatan Glagah Tahun 2010

Kode Desa	Nama Desa	Des' 2010	Mati			Rata-Rata Kematian Per 1000 Penduduk
			L	P	L + P	
(1)	(2)	(3)	(4)	(5)	(6)	(7)
001	Kentong	2,123	2	5	7	3
002	Wangen	1,768	5	7	12	7
003	Bangkok	925	3	5	8	9
004	Meluntur	658	6	5	11	17
005	Dukuhtunggal	2,612	7	6	13	5
006	Bapuhbandung	1,666	4	4	8	5
007	Tanggungprigel	1,690	3	7	10	6
008	Sudangan	1,596	9	5	14	9
009	Karangagung	1,213	1	7	8	7
010	Duduk lor	1,455	2	1	3	2
011	Medang	1,200	5	2	7	6
012	Mendogo	1,607	7	0	7	4
013	Began	793	4	4	8	10
014	Menganti	2,193	3	1	4	2
015	Rayunggumuk	2,249	6	1	7	3
016	Gempolpendowo	1,449	7	0	7	5
017	Soko	1,788	3	2	5	3
018	Morocalan	1,281	5	0	5	4
019	Pasi	2,015	6	0	6	3
020	Margoanyar	2,852	7	0	7	2
021	Glagah	2,815	8	0	8	3
022	Bapuh baru	1,361	5	0	5	4
023	Jatirenggo	3,030	6	0	6	2
024	Konang	849	7	1	8	9
025	Wonorejo	1,356	8	0	8	6
026	Panggang	1,331	8	0	8	6
027	Wedoro	1,191	7	2	9	8
028	Karangturi	1,776	7	0	7	4
029	Meluwur	1,482	5	0	5	3
Jumlah		48,322	156	65	221	5

Sumber : Registrasi Penduduk

Tabel. 3.4.  
Jumlah Penduduk Yang Datang Menurut Jenis Kelamin  
Kecamatan Glagah Tahun 2010

Kode Desa	Nama Desa	Des' 2010	Datang			Rata-Rata Datang Per 1000 Penduduk
			L	P	L + P	
(1)	(2)	(3)	(4)	(5)	(6)	(7)
001	Kentong	2,123	2	2	4	2
002	Wangen	1,768	3	2	5	3
003	Bangkok	925	2	2	4	4
004	Meluntur	658	3	0	3	5
005	Dukuhtunggal	2,612	0	3	3	1
006	Bapuhbandung	1,666	2	1	3	2
007	Tanggungprigel	1,690	2	1	3	2
008	Sudangan	1,596	0	1	1	1
009	Karangagung	1,213	0	2	2	2
010	Duduk lor	1,455	1	3	4	3
011	Medang	1,200	1	4	5	4
012	Mendogo	1,607	2	1	3	2
013	Began	793	3	2	5	6
014	Menganti	2,193	1	2	3	1
015	Rayunggumuk	2,249	4	1	5	2
016	Gempolpendowo	1,449	1	2	3	2
017	Soko	1,788	0	4	4	2
018	Morocalan	1,281	1	3	4	3
019	Pasi	2,015	1	2	3	1
020	Margoanyar	2,852	2	2	4	1
021	Glagah	2,815	2	3	5	2
022	Bapuh baru	1,361	2	3	5	4
023	Jatirenggo	3,030	1	2	3	1
024	Konang	849	0	2	2	2
025	Wonorejo	1,356	1	1	2	1
026	Panggung	1,331	0	2	2	2
027	Wedoro	1,191	0	2	2	2
028	Karangturi	1,776	1	1	2	1
029	Meluwur	1,482	0	1	1	1
Jumlah		48,322	38	57	95	2

Sumber : Registrasi Penduduk

Tabel. 3.5.  
Jumlah Penduduk Yang Pindah Menurut Jenis Kelamin  
Kecamatan Glagah Tahun 2010

Kode Desa	Nama Desa	Des' 2010	Pindah			Rata-Rata Pindah Per 1000 Penduduk
			L	P	L + P	
(1)	(2)	(3)	(4)	(5)	(6)	(7)
001	Kentong	2,123	1	0	1	0
002	Wangen	1,768	1	1	2	1
003	Bangkok	925	0	0	0	0
004	Meluntur	658	0	0	0	0
005	Dukuhtunggal	2,612	2	1	3	1
006	Bapuhbandung	1,666	1	1	2	1
007	Tanggungprigel	1,690	1	1	2	1
008	Sudangan	1,596	2	0	2	1
009	Karangagung	1,213	3	0	3	2
010	Duduk lor	1,455	2	0	2	1
011	Medang	1,200	1	1	2	2
012	Mendogo	1,607	1	0	1	1
013	Began	793	2	0	2	3
014	Menganti	2,193	3	1	4	2
015	Rayunggumuk	2,249	2	2	4	2
016	Gempolpendowo	1,449	2	0	2	1
017	Soko	1,788	4	1	5	3
018	Morocalan	1,281	2	2	4	3
019	Pasi	2,015	1	1	2	1
020	Margoanyar	2,852	2	2	4	1
021	Glagah	2,815	2	1	3	1
022	Bapuh baru	1,361	2	0	2	1
023	Jatirenggo	3,030	3	0	3	1
024	Konang	849	3	0	3	4
025	Wonorejo	1,356	6	0	6	4
026	Panggang	1,331	1	1	2	2
027	Wedoro	1,191	1	1	2	2
028	Karangturi	1,776	0	0	0	0
029	Meluwur	1,482	2	1	3	2
Jumlah		48,322	53	18	71	1

Sumber : Registrasi Penduduk

Tabel. 3.6.  
Jumlah Penduduk, Rumahtangga, Kepadatan dan  
Rata-Rata Anggota Rumahtangga Kecamatan Glagah Tahun 2010

Kode Desa	Nama Desa	Luas ( Km2)	Penduduk	Rumah tangga	Kepadatan	Rata-Rata Per Rumah tangga
(1)	(2)	(2)	(3)	(4)	(5)	(7)
001	Kentong	183	2,123	425	12	5
002	Wangen	213	1,768	289	8	6
003	Bangkok	164	925	281	6	3
004	Meluntur	167	658	128	4	5
005	Dukuhtunggal	363	2,612	477	7	5
006	Bapuhbandung	165	1,666	265	10	6
007	Tanggungprigel	203	1,690	336	8	5
008	Sudangan	143	1,596	551	11	3
009	Karangagung	127	1,213	243	10	5
010	Duduk lor	157	1,455	262	9	6
011	Medang	149	1,200	267	8	4
012	Mendogo	144	1,607	292	11	6
013	Began	73	793	139	11	6
014	Menganti	236	2,193	475	8	5
015	Rayunggumuk	193	2,249	297	12	8
016	Gempolpendowo	111	1,449	213	13	7
017	Soko	213	1,788	334	8	5
018	Morocalan	108	1,281	212	12	5
019	Pasi	186	2,015	444	11	5
020	Margoanyar	197	2,852	487	15	6
021	Glagah	214	2,815	681	13	4
022	Bapuh baru	170	1,361	397	8	3
023	Jatirenggo	223	3,030	500	14	6
024	Konang	85	849	193	10	4
025	Wonorejo	121	1,356	303	11	4
026	Panggang	152	1,331	217	9	6
027	Wedoro	110	1,191	230	11	5
028	Karangturi	183	1,776	356	10	5
029	Meluwur	148	1,482	274	10	5
Jumlah		4,897	48,322	9,568	10	5

Sumber : Registrasi Penduduk

Tabel. 3.7.  
Penduduk Menurut Kewarganegaraan  
Kecamatan Glagah Tahun 2010

Kode Desa	Nama Desa	WNI		WNA		Total	
		L	P	L	P	L	P
(1)	(2)	(2)	(3)	(4)	(5)	(6)	(7)
001	Kentong	1,068	1,055	0	0	1,068	1,055
002	Wangen	882	885	0	0	882	885
003	Bangkok	450	475	0	0	450	475
004	Meluntur	327	331	0	0	327	331
005	Dukuhtunggal	1,316	1,296	0	0	1,316	1,296
006	Bapuhbandung	882	783	0	0	882	783
007	Tanggungprigel	824	866	0	0	824	866
008	Sudangan	798	798	0	0	798	798
009	Karangagung	640	574	0	0	640	574
010	Duduk lor	742	713	0	0	742	713
011	Medang	592	608	0	0	592	608
012	Mendogo	794	813	0	0	794	813
013	Began	409	384	0	0	409	384
014	Menganti	1,116	1,077	0	0	1,116	1,077
015	Rayunggumuk	1,157	1,092	0	0	1,157	1,092
016	Gempolpendowo	742	707	0	0	742	707
017	Soko	902	885	0	0	902	885
018	Morocalan	642	639	0	0	642	639
019	Pasi	1,046	968	0	0	1,046	968
020	Margoanyar	1,418	1,434	0	0	1,418	1,434
021	Glagah	1,423	1,391	0	0	1,423	1,391
022	Bapuh baru	660	702	0	0	660	702
023	Jatirenggo	1,481	1,549	0	0	1,481	1,549
024	Konang	416	433	0	0	416	433
025	Wonorejo	714	643	0	0	714	643
026	Panggung	668	663	0	0	668	663
027	Wedoro	617	574	0	0	617	574
028	Karanturi	856	920	0	0	856	920
029	Meluwur	731	751	0	0	731	751
<b>Jumlah</b>		<b>24,312</b>	<b>24,010</b>	<b>-</b>	<b>-</b>	<b>24,312</b>	<b>24,010</b>

Sumber : Registrasi Penduduk

Tabel. 3.8.  
Perkembangan Jumlah Penduduk Per Desa  
Kecamatan Glagah Tahun 2009 - 2010

Kode Desa	Nama Desa	2009	2010
(1)	(2)	(4)	(5)
001	Kentong	2,081	2,123
002	Wangen	1,733	1,768
003	Bangkok	902	925
004	Meluntur	645	658
005	Dukuhtunggal	2,562	2,612
006	Bapuhbandung	1,636	1,666
007	Tanggungprigel	1,660	1,690
008	Sudangan	1,567	1,596
009	Karangagung	1,189	1,213
010	Duduk lor	1,430	1,455
011	Medang	1,174	1,200
012	Mendogo	1,580	1,607
013	Began	779	793
014	Menganti	2,153	2,193
015	Rayunggumuk	2,211	2,249
016	Gempolpendowo	1,419	1,449
017	Soko	1,753	1,788
018	Morocalan	1,256	1,281
019	Pasi	1,978	2,015
020	Margoanyar	2,801	2,852
021	Glagah	2,765	2,815
022	Bapuh baru	1,335	1,361
023	Jatirenggo	2,971	3,030
024	Konang	830	849
025	Wonorejo	1,329	1,356
026	Panggang	1,309	1,331
027	Wedoro	1,166	1,191
028	Karangturi	1,744	1,776
029	Meluwur	1,454	1,482
Jumlah		47,412	48,322

Sumber : Registrasi Penduduk

Tabel. 3.9  
Penduduk Menurut Agama  
Kecamatan Glagah Tahun 2010

Kode Desa	Desa	Islam	Protestan	Katolik	Hindu	Budha	Lainnya
(1)	(2)	(3)	(4)	(5)	(6)	(7)	(8)
001	Kentong	2,123	-	-	-	-	-
002	Wangen	1,768	-	-	-	-	-
003	Bangkok	925	-	-	-	-	-
004	Meluntur	658	-	-	-	-	-
005	Dukuhtunggal	2,612	-	-	-	-	-
006	Bapuhbandung	1,666	-	-	-	-	-
007	Tanggungprigel	1,690	-	-	-	-	-
008	Sudangan	1,596	-	-	-	-	-
009	Karangagung	1,213	-	-	-	-	-
010	Duduk lor	1,455	-	-	-	-	-
011	Medang	1,200	-	-	-	-	-
012	Mendogo	1,605	2	-	-	-	-
013	Began	793	-	-	-	-	-
014	Menganti	2,191	2	-	-	-	-
015	Rayunggumuk	2,243	6	-	-	-	-
016	Gempolpendowo	1,449	-	-	-	-	-
017	Soko	1,788	-	-	-	-	-
018	Morocalan	1,281	-	-	-	-	-
019	Pasi	2,015	-	-	-	-	-
020	Margoanyar	2,852	-	-	-	-	-
021	Glagah	2,815	-	-	-	-	-
022	Bapuh baru	1,361	-	-	-	-	-
023	Jatirenggo	3,030	-	-	-	-	-
024	Konang	849	-	-	-	-	-
025	Wonorejo	1,356	-	-	-	-	-
026	Panggang	1,331	-	-	-	-	-
027	Wedoro	1,191	-	-	-	-	-
028	Karangturi	1,776	-	-	-	-	-
029	Meluwur	1,482	-	-	-	-	-
	Jumlah	48,312	10	0	0	0	0

Sumber : Kantor Camat Glagah



Tabel. 3.10  
Banyak Tempat Peribadatan  
Kecamatan Glagah Tahun 2010

Kode Desa	Desa	Masjid	Mushollah	Gereja	Vihara	Pura	Lainnya
(1)	(2)	(3)	(4)	(5)	(6)	(7)	(8)
001	Kentong	2	2	-	-	-	-
002	Wangen	3	2	-	-	-	-
003	Bangkok	1	1	-	-	-	-
004	Meluntur	1	1	-	-	-	-
005	Dukuhtunggal	2	8	-	-	-	-
006	Bapuhbandung	3	1	-	-	-	-
007	Tanggungprigel	1	4	-	-	-	-
008	Sudangan	4	3	-	-	-	-
009	Karangagung	2	1	-	-	-	-
010	Duduk lor	3	2	-	-	-	-
011	Medang	3	-	-	-	-	-
012	Mendogo	3	3	-	-	-	-
013	Began	2	1	-	-	-	-
014	Menganti	3	3	-	-	-	-
015	Rayunggumuk	4	3	-	-	-	-
016	Gempolpendowo	6	1	-	-	-	-
017	Soko	5	4	-	-	-	-
018	Morocalan	3	1	-	-	-	-
019	Pasi	6	4	-	-	-	-
020	Margoanyar	7	1	-	-	-	-
021	Glagah	4	9	-	-	-	-
022	Bapuh baru	2	1	-	-	-	-
023	Jatirenggo	7	3	-	-	-	-
024	Konang	1	1	-	-	-	-
025	Wonorejo	1	5	-	-	-	-
026	Panggang	2	1	-	-	-	-
027	Wedoro	1	1	-	-	-	-
028	Karangturi	3	6	-	-	-	-
029	Meluwur	1	2	-	-	-	-
	Jumlah	86	75	0	0	0	0

Sumber : Kantor Camat Glagah

# BAB IV SOSIAL



Tabel. 4.1.  
Jumlah Fasilitas Pendidikan Negeri  
Kecamatan Glagah Tahun 2010

Kode Desa	Nama Desa	TK	SD/MI	SLTP/MTs	SMU/MA	SMK
(1)	(2)	(3)	(4)	(5)	(6)	(7)
001	Kentong	2	-	-	-	-
002	Wangen	3	-	1	-	-
003	Bangkok	1	-	-	-	-
004	Meluntur	1	-	-	-	-
005	Dukuhtunggal	2	1	1	-	-
006	Bapuhbandung	1	1	-	-	-
007	Tanggungprigel	2	-	2	2	1
008	Sudangan	2	1	-	-	-
009	Karangagung	1	1	-	-	-
010	Duduk lor	1	1	-	-	-
011	Medang	2	1	-	-	-
012	Mendogo	2	1	-	-	-
013	Began	1	-	-	-	-
014	Menganti	2	2	-	-	-
015	Rayunggumuk	4	1	-	-	-
016	Gempolpendowo	1	1	-	-	-
017	Soko	2	1	-	-	1
018	Morocalan	2	-	-	-	-
019	Pasi	1	2	-	-	-
020	Margoanyar	3	1	-	-	-
021	Glagah	2	2	1	2	1
022	Bapuh baru	2	-	-	-	-
023	Jatirenggo	2	2	1	-	-
024	Konang	1	-	-	-	-
025	Wonorejo	1	1	1	-	-
026	Panggung	2	1	-	-	-
027	Wedoro	1	-	1	-	-
028	Karangturi	1	-	-	-	-
029	Meluwur	1	-	-	-	-
Jumlah		49	21	8	4	3

Sumber : UPT. Dinas Pendidikan Kec. Glagah  
- Kantor PPAI/KUA Kec. Glagah

Tabel. 4.2.  
Jumlah Fasilitas Pendidikan Swasta  
Kecamatan Glagah Tahun 2010

Kode Desa	Nama Desa	TK/RA	SD/MI	SLTP/ MTs	SMU/ MA	SMK	Ponpes
(1)	(2)	(3)	(4)	(5)	(6)	(7)	(8)
001	Kentong	2	-	-	-	-	-
002	Wangen	3	-	1	-	-	-
003	Bangkok	1	-	-	-	-	-
004	Meluntur	1	-	-	-	-	-
005	Dukuhtunggal	2	1	1	-	-	-
006	Bapuhbandung	1	1	-	-	-	-
007	Tanggungprigel	2	-	2	2	1	2
008	Sudangan	2	1	-	-	-	-
009	Karangagung	1	1	-	-	-	-
010	Duduk lor	1	1	-	-	-	-
011	Medang	2	1	-	-	-	-
012	Mendogo	2	1	-	-	-	-
013	Began	1	-	-	-	-	-
014	Menganti	2	2	-	-	-	-
015	Rayunggumuk	4	1	-	-	-	-
016	Gempolpendowo	1	1	-	-	-	-
017	Soko	2	1	-	-	1	-
018	Morocalan	2	-	-	-	-	-
019	Pasi	1	2	-	-	-	-
020	Margoanyar	3	1	-	-	-	1
021	Glagah	2	2	1	2	1	-
022	Bapuh baru	2	-	-	-	-	-
023	Jatirenggo	2	2	1	-	-	-
024	Konang	1	-	-	-	-	-
025	Wonorejo	1	1	1	-	-	-
026	Panggung	2	1	-	-	-	-
027	Wedoro	1	-	1	-	-	-
028	Karangturi	1	-	-	-	-	-
029	Meluwur	1	-	-	-	-	-
Jumlah		49	21	8	4	3	3

Sumber : UPT. Dinas Pendidikan Kec. Glagah  
- Kantor PPAI/KUA Kec. Glagah

Tabel. 4.3.  
Banyak Sekolah, Murid dan Guru TK Swasta  
Kecamatan Glagah Tahun 2010

Kode Desa	Nama Desa	Sekolah	Murid	Guru	Rasio Murid/ Sekolah	Rasio Murid/ Guru
(1)	(2)	(3)	(4)	(5)	(6)	(7)
001	Kentong	1	45	3	45	15
002	Wangen	3	58	9	19	6
003	Bangkok	1	16	2	16	8
004	Meluntur	1	14	2	14	7
005	Dukuhtunggal	2	85	8	43	11
006	Bapuhbandung	1	30	4	30	8
007	Tanggungprigel	2	53	7	27	8
008	Sudangan	2	36	6	18	6
009	Karangagung	1	22	3	22	7
010	Duduk lor	1	51	2	51	26
011	Medang	2	36	5	18	7
012	Mendogo	2	40	7	20	6
013	Began	1	16	2	16	8
014	Menganti	2	35	5	18	7
015	Rayunggumuk	4	76	10	19	8
016	Gempolpendowo	1	20	2	20	10
017	Soko	2	46	6	23	8
018	Morocalan	2	35	5	18	7
019	Pasi	1	18	3	18	6
020	Margoanyar	3	70	9	23	8
021	Glagah	3	76	6	25	13
022	Bapuh baru	2	38	5	19	8
023	Jatirenggo	2	41	7	21	6
024	Konang	1	22	3	22	7
025	Wonorejo	1	38	2	38	19
026	Panggang	2	26	4	13	7
027	Wedoro	1	28	3	28	9
028	Karangturi	1	48	3	48	16
029	Meluwur	1	60	4	60	15
Jumlah		49	1,179	137	24	9

Sumber : UPT. Dinas Pendidikan Kec. Glagah

Tabel. 4.4.  
Banyak Sekolah, Murid dan Guru RA/BA  
Kecamatan Glagah Tahun 2010

Kode Desa	Nama Desa	Sekolah	Murid	Guru	Rasio Murid/ Sekolah	Rasio Murid/ Guru
(1)	(2)	(3)	(4)	(5)	(6)	(7)
001	Kentong	-	-	-	-	-
002	Wangen	-	-	-	-	-
003	Bangkok	-	-	-	-	-
004	Meluntur	-	-	-	-	-
005	Dukuhtunggal	-	-	-	-	-
006	Bapuhbandung	-	-	-	-	-
007	Tanggungprigel	-	-	-	-	-
008	Sudangan	-	-	-	-	-
009	Karangagung	-	-	-	-	-
010	Duduk lor	-	-	-	-	-
011	Medang	-	-	-	-	-
012	Mendogo	-	-	-	-	-
013	Began	1	19	2	16	10
014	Menganti	-	-	-	-	-
015	Rayunggumuk	-	-	-	-	-
016	Gempolpendowo	-	-	-	-	-
017	Soko	-	-	-	-	-
018	Morocalan	-	-	-	-	-
019	Pasi	-	-	-	-	-
020	Margoanyar	-	-	-	-	-
021	Glagah	1	37	4	37	9
022	Bapuh baru	-	-	-	-	-
023	Jatirenggo	-	-	-	-	-
024	Konang	-	-	-	-	-
025	Wonorejo	-	-	-	-	-
026	Panggang	-	-	-	-	-
027	Wedoro	-	-	-	-	-
028	Karangturi	-	-	-	-	-
029	Meluwur	-	-	-	-	-
Jumlah		2	56	6	28	9

Sumber : Kantor PPAI/KUA Glagah

Tabel. 4.5.  
Banyak Sekolah, Murid dan Guru SD Negeri  
Kecamatan Glagah Tahun 2010

Kode Desa	Nama Desa	Sekolah	Murid	Guru	Rasio Murid/ Sekolah	Rasio Murid/ Guru
(1)	(2)	(3)	(4)	(5)	(6)	(7)
001	Kentong	-	-	-	-	-
002	Wangen	-	-	-	-	-
003	Bangkok	-	-	-	-	-
004	Meluntur	-	-	-	-	-
005	Dukuhtunggal	1	51	11	51	5
006	Bapuhbandung	1	38	7	38	5
007	Tanggungprigel	-	-	-	-	-
008	Sudangan	1	32	9	32	4
009	Karangagung	1	35	8	35	4
010	Duduk lor	1	178	16	178	11
011	Medang	1	47	9	47	5
012	Mendogo	1	55	11	55	5
013	Began	-	-	-	-	-
014	Menganti	2	83	19	42	4
015	Rayunggumuk	1	67	10	67	7
016	Gempolpendowo	1	86	10	86	9
017	Soko	1	66	11	66	6
018	Morocalan	-	-	-	-	-
019	Pasi	2	149	16	-	-
020	Margoanyar	1	85	10	85	9
021	Glagah	2	145	19	73	8
022	Bapuh baru	-	-	-	-	-
023	Jatirenggo	2	178	16	89	11
024	Konang	-	-	-	-	-
025	Wonorejo	-	-	-	-	-
026	Panggang	1	34	10	34	3
027	Wedoro	-	-	-	-	-
028	Karangturi	-	-	-	-	-
029	Meluwur	-	-	-	-	-
Jumlah		20	1,329	192	66	7

Sumber : UPT. Dinas Pendidikan Kec. Glagah

Tabel. 4.6.  
Banyak Sekolah, Murid dan Guru MI Swasta  
Kecamatan Glagah Tahun 2010

Kode Desa	Nama Desa	Sekolah	Murid	Guru	Rasio Murid/ Sekolah	Rasio Murid/ Guru
(1)	(2)	(3)	(4)	(5)	(6)	(7)
001	Kentong	2	130	14	65	9
002	Wangen	3	161	26	54	6
003	Bangkok	1	46	10	46	5
004	Meluntur	2	137	16	69	9
005	Dukuhtunggal	4	397	35	99	11
006	Bapuhbandung	1	67	7	67	10
007	Tanggungprigel	2	122	18	61	7
008	Sudangan	1	40	7	40	6
009	Karangagung	1	84	5	84	17
010	Duduk lor	-	-	-	-	-
011	Medang	-	-	-	-	-
012	Mendogo	-	-	-	-	-
013	Began	1	65	11	65	6
014	Menganti	1	60	7	60	9
015	Rayunggumuk	-	-	-	-	-
016	Gempolpendowo	1	20	5	20	4
017	Soko	1	74	9	74	8
018	Morocalan	2	105	18	53	6
019	Pasi	-	-	-	-	-
020	Margoanyar	3	130	20	43	7
021	Glagah	1	66	9	66	7
022	Bapuh baru	2	107	19	54	6
023	Jatirenggo	-	-	-	-	-
024	Konang	1	62	9	62	7
025	Wonorejo	1	127	8	127	16
026	Panggang	2	90	14	45	6
027	Wedoro	2	173	16	87	11
028	Karanturi	1	158	11	158	14
029	Meluwur	1	120	8	120	15
Jumlah		37	2,541	302	69	8

Sumber : Kantor PPAI/KUA Glagah



Tabel. 4.7.  
Banyak Sekolah, Murid dan Guru SLTP Negeri  
Kecamatan Glagah Tahun 2010

Kode Desa	Nama Desa	Sekolah	Murid	Guru	Rasio Murid/ Sekolah	Rasio Murid/ Guru
(1)	(2)	(3)	(4)	(5)	(6)	(7)
001	Kentong	-	-	-	-	-
002	Wangen	-	-	-	-	-
003	Bangkok	-	-	-	-	-
004	Meluntur	-	-	-	-	-
005	Dukuhtunggal	-	-	-	-	-
006	Bapuhbandung	-	-	-	-	-
007	Tanggungprigel	-	-	-	-	-
008	Sudangan	-	-	-	-	-
009	Karangagung	-	-	-	-	-
010	Duduk lor	-	-	-	-	-
011	Medang	-	-	-	-	-
012	Mendogo	-	-	-	-	-
013	Began	-	-	-	-	-
014	Menganti	-	-	-	-	-
015	Rayunggumuk	-	-	-	-	-
016	Gempolpendowo	-	-	-	-	-
017	Soko	-	-	-	-	-
018	Morocalan	-	-	-	-	-
019	Pasi	-	-	-	-	-
020	Margoanyar	-	-	-	-	-
021	Glagah	-	-	-	-	-
022	Bapuh baru	-	-	-	-	-
023	Jatirenggo	1	316	32	316	10
024	Konang	-	-	-	-	-
025	Wonorejo	-	-	-	-	-
026	Panggang	-	-	-	-	-
027	Wedoro	-	-	-	-	-
028	Karangturi	-	-	-	-	-
029	Meluwur	-	-	-	-	-
Jumlah		1	316	32	316	10

Sumber : UPT. Dinas Pendidikan Kec. Glagah

Tabel. 4.8.  
 Banyak Sekolah, Murid dan Guru SLTP Swasta  
 Kecamatan Glagah Tahun 2010

Kode Desa	Nama Desa	Sekolah	Murid	Guru	Rasio Murid/ Sekolah	Rasio Murid/ Guru
(1)	(2)	(3)	(4)	(5)	(6)	(7)
001	Kentong	-	-	-	-	-
002	Wangen	-	-	-	-	-
003	Bangkok	-	-	-	-	-
004	Meluntur	-	-	-	-	-
005	Dukuhtunggal	-	-	-	-	-
006	Bapuhbandung	-	-	-	-	-
007	Tanggungprigel	-	-	-	-	-
008	Sudangan	-	-	-	-	-
009	Karangagung	-	-	-	-	-
010	Duduk lor	-	-	-	-	-
011	Medang	-	-	-	-	-
012	Mendogo	-	-	-	-	-
013	Began	-	-	-	-	-
014	Menganti	-	-	-	-	-
015	Rayunggumuk	-	-	-	-	-
016	Gempolpendowo	-	-	-	-	-
017	Soko	-	-	-	-	-
018	Morocalan	-	-	-	-	-
019	Pasi	-	-	-	-	-
020	Margoanyar	-	-	-	-	-
021	Glagah	1	173	27	173	6
022	Bapuh baru	-	-	-	-	-
023	Jatirenggo	-	-	-	-	-
024	Konang	-	-	-	-	-
025	Wonorejo	-	-	-	-	-
026	Panggang	-	-	-	-	-
027	Wedoro	-	-	-	-	-
028	Karangturi	-	-	-	-	-
029	Meluwur	-	-	-	-	-
Jumlah		1	173	27	173	6

Sumber : UPT. Dinas Pendidikan Kec. Glagah

Tabel. 4.9.  
 Banyak Sekolah, Murid dan Guru MTs Swasta  
 Kecamatan Glagah Tahun 2010

Kode Desa	Nama Desa	Sekolah	Murid	Guru	Rasio Murid/ Sekolah	Rasio Murid/ Guru
(1)	(2)	(3)	(4)	(5)	(6)	(7)
001	Kentong	-	-	-	-	-
002	Wangen	-	-	-	-	-
003	Bangkok	-	-	-	-	-
004	Meluntur	-	-	-	-	-
005	Dukuhtunggal	1	47	21	47	2
006	Bapuhbandung	-	-	-	-	-
007	Tanggungprigel	2	273	60	137	5
008	Sudangan	-	-	-	-	-
009	Karangagung	-	-	-	-	-
010	Duduk lor	-	-	-	-	-
011	Medang	-	-	-	-	-
012	Mendogo	-	-	-	-	-
013	Began	-	-	-	-	-
014	Menganti	-	-	-	-	-
015	Rayunggumuk	-	-	-	-	-
016	Gempolpendowo	-	-	-	-	-
017	Soko	-	-	-	-	-
018	Morocalan	-	-	-	-	-
019	Pasi	-	-	-	-	-
020	Margoanyar	-	-	-	-	-
021	Glagah	1	53	16	53	3
022	Bapuh baru	-	-	-	-	-
023	Jatirenggo	-	-	-	-	-
024	Konang	-	-	-	-	-
025	Wonorejo	1	51	19	51	3
026	Panggang	-	-	-	-	-
027	Wedoro	1	43	15	43	3
028	Karangturi	-	-	-	-	-
029	Meluwur	-	-	-	-	-
Jumlah		6	467	131	78	4

Sumber : Kantor PPAI/KUA Glagah

Tabel. 4.10.  
Banyak Sekolah, Murid dan Guru SMU Swasta  
Kecamatan Glagah Tahun 2010

Kode Desa	Nama Desa	Sekolah	Murid	Guru	Rasio Murid/ Sekolah	Rasio Murid/ Guru
(1)	(2)	(3)	(4)	(5)	(6)	(7)
001	Kentong	-	-	-	-	-
002	Wangen	-	-	-	-	-
003	Bangkok	-	-	-	-	-
004	Meluntur	-	-	-	-	-
005	Dukuhtunggal	-	-	-	-	-
006	Bapuhbandung	-	-	-	-	-
007	Tanggungprigel	-	-	-	-	-
008	Sudangan	-	-	-	-	-
009	Karangagung	-	-	-	-	-
010	Duduk lor	-	-	-	-	-
011	Medang	-	-	-	-	-
012	Mendogo	-	-	-	-	-
013	Began	-	-	-	-	-
014	Menganti	-	-	-	-	-
015	Rayunggumuk	-	-	-	-	-
016	Gempolpendowo	-	-	-	-	-
017	Soko	-	-	-	-	-
018	Morocalan	-	-	-	-	-
019	Pasi	-	-	-	-	-
020	Margoanyar	-	-	-	-	-
021	Glagah	2	256	53	128	5
022	Bapuh baru	-	-	-	-	-
023	Jatirenggo	-	-	-	-	-
024	Konang	-	-	-	-	-
025	Wonorejo	-	-	-	-	-
026	Panggang	-	-	-	-	-
027	Wedoro	-	-	-	-	-
028	Karangturi	-	-	-	-	-
029	Meluwur	-	-	-	-	-
Jumlah		2	256	53	128	5

Sumber : UPT. Dinas Pendidikan Kec. Glagah

Tabel. 4.11  
Banyak Sekolah, Murid dan Guru MA Swasta  
Kecamatan Glagah Tahun 2010

Kode Desa	Nama Desa	Sekolah	Murid	Guru	Rasio Murid/ Sekolah	Rasio Murid/ Guru
(1)	(2)	(3)	(4)	(5)	(6)	(7)
001	Kentong	-	-	-	-	-
002	Wangen	-	-	-	-	-
003	Bangkok	-	-	-	-	-
004	Meluntur	-	-	-	-	-
005	Dukuhtunggal	-	-	-	-	-
006	Bapuhbandung	-	-	-	-	-
007	Tanggungprigel	2	201	51	101	4
008	Sudangan	-	-	-	-	-
009	Karangagung	-	-	-	-	-
010	Duduk lor	-	-	-	-	-
011	Medang	-	-	-	-	-
012	Mendogo	-	-	-	-	-
013	Began	-	-	-	-	-
014	Menganti	-	-	-	-	-
015	Rayunggumuk	-	-	-	-	-
016	Gempolpendowo	-	-	-	-	-
017	Soko	-	-	-	-	-
018	Morocalan	-	-	-	-	-
019	Pasi	-	-	-	-	-
020	Margoanyar	-	-	-	-	-
021	Glagah	-	-	-	-	-
022	Bapuh baru	-	-	-	-	-
023	Jatirenggo	-	-	-	-	-
024	Konang	-	-	-	-	-
025	Wonorejo	-	-	-	-	-
026	Panggang	-	-	-	-	-
027	Wedoro	-	-	-	-	-
028	Karangturi	-	-	-	-	-
029	Meluwur	-	-	-	-	-
Jumlah		2	201	51	101	4

Sumber : Kantor PPAI/KUA Glagah

Tabel. 4.12  
Banyak Sekolah, Murid dan Guru SMK Swasta  
Kecamatan Glagah Tahun 2010

Kode Desa	Nama Desa	Sekolah	Murid	Guru	Rasio Murid/ Sekolah	Rasio Murid/ Guru
(1)	(2)	(3)	(4)	(5)	(6)	(7)
001	Kentong	-	-	-	-	-
002	Wangen	-	-	-	-	-
003	Bangkok	-	-	-	-	-
004	Meluntur	-	-	-	-	-
005	Dukuhtunggal	-	-	-	-	-
006	Bapuhbandung	-	-	-	-	-
007	Tanggungprigel	1	176	22	176	8
008	Sudangan	-	-	-	-	-
009	Karangagung	-	-	-	-	-
010	Duduk lor	-	-	-	-	-
011	Medang	-	-	-	-	-
012	Mendogo	-	-	-	-	-
013	Began	-	-	-	-	-
014	Menganti	-	-	-	-	-
015	Rayunggumuk	-	-	-	-	-
016	Gempolpendowo	-	-	-	-	-
017	Soko	1	67	16	67	4
018	Morocalan	-	-	-	-	-
019	Pasi	-	-	-	-	-
020	Margoanyar	-	-	-	-	-
021	Glagah	1	275	41	275	7
022	Bapuh baru	-	-	-	-	-
023	Jatirenggo	-	-	-	-	-
024	Konang	-	-	-	-	-
025	Wonorejo	-	-	-	-	-
026	Panggang	-	-	-	-	-
027	Wedoro	-	-	-	-	-
028	Karangturi	-	-	-	-	-
029	Meluwur	-	-	-	-	-
Jumlah		3	518	79	173	7

Sumber : UPT. Dinas Pendidikan Kec. Glagah

Tabel. 4.13  
Banyak Pondok Pesantren, Santri dan Ustad  
Kecamatan Glagah Tahun 2010

Kode Desa	Nama Desa	Ponpes	Santri	Ustad
(1)	(2)	(3)	(4)	(5)
001	Kentong	-	-	-
002	Wangen	-	-	-
003	Bangkok	-	-	-
004	Meluntur	-	-	-
005	Dukuhtunggal	-	-	-
006	Bapuhbandung	-	-	-
007	Tanggungprigel	2	482	92
008	Sudangan	-	-	-
009	Karangagung	-	-	-
010	Duduk lor	-	-	-
011	Medang	-	-	-
012	Mendogo	-	-	-
013	Began	-	-	-
014	Menganti	-	-	-
015	Rayunggumuk	-	-	-
016	Gempolpendowo	-	-	-
017	Soko	-	-	-
018	Morocalan	-	-	-
019	Pasi	-	-	-
020	Margoanyar	1	34	8
021	Glagah	-	-	-
022	Bapuh baru	-	-	-
023	Jatirenggo	-	-	-
024	Konang	-	-	-
025	Wonorejo	-	-	-
026	Panggang	-	-	-
027	Wedoro	-	-	-
028	Karangturi	-	-	-
029	Meluwur	-	-	-
Jumlah		3	516	100

Sumber : Kantor PPAI/KUA Glagah

Tabel. 4.14  
Banyak Sarana Kesehatan  
Kecamatan Glagah Tahun 2010

Kode Desa	Nama Desa	Rumah Sakit	Rumah Bersalin	Balai Pengobatan	Puskesmas	Puskesmas Pembantu
(1)	(2)	(3)	(4)	(5)	(6)	(7)
001	Kentong	-	-	-	-	-
002	Wangen	-	-	-	-	-
003	Bangkok	-	-	-	-	-
004	Meluntur	-	-	-	-	-
005	Dukuhtunggal	-	-	-	-	1
006	Bapuhbandung	-	-	-	-	-
007	Tanggungprigel	-	-	-	-	1
008	Sudangan	-	-	-	-	1
009	Karangagung	-	-	-	-	-
010	Duduk lor	-	-	-	-	-
011	Medang	-	-	-	-	-
012	Mendogo	-	-	-	-	-
013	Began	-	-	-	-	-
014	Menganti	-	-	-	-	1
015	Rayunggumuk	-	-	-	-	-
016	Gempolpendowo	-	-	-	-	1
017	Soko	-	-	-	-	-
018	Morocalan	-	-	-	-	-
019	Pasi	-	-	-	-	-
020	Margoanyar	-	-	-	-	-
021	Glagah	-	-	-	1	-
022	Bapuh baru	-	-	-	-	-
023	Jatirenggo	-	-	-	-	-
024	Konang	-	-	-	-	-
025	Wonorejo	-	-	-	-	-
026	Panggung	-	-	-	-	-
027	Wedoro	-	-	-	-	-
028	Karangturi	-	-	-	-	1
029	Meluwur	-	-	-	-	-
Jumlah		-	-	-	1	6

Sumber : Potensi Desa/Kelurahan



Banyak Sarana Kesehatan  
Kecamatan Glagah Tahun 2010

Kode Desa	Nama Desa	Tempat Praktek Bidan	Tempat Praktek Dokter	Posyandu	Polindes	Apotik
(1)	(2)	(3)	(4)	(5)	(6)	(7)
001	Kentong	1	-	2	1	-
002	Wangen	1	-	2	1	-
003	Bangkok	-	-	1	-	-
004	Meluntur	-	-	1	-	-
005	Dukuhtunggal	1	-	2	-	-
006	Bapuhbandung	1	1	2	1	-
007	Tanggungpriigel	-	-	2	-	-
008	Sudangan	1	-	3	-	-
009	Karangagung	1	-	2	1	-
010	Duduk lor	1	-	2	1	-
011	Medang	1	-	1	1	-
012	Mendogo	1	-	2	1	-
013	Began	1	-	2	1	-
014	Menganti	1	-	3	-	-
015	Rayunggumuk	1	-	3	1	-
016	Gempolpendowo	1	-	2	-	-
017	Soko	1	-	4	1	-
018	Morocalan	1	-	2	1	-
019	Pasi	1	-	4	1	-
020	Margoanyar	1	-	4	-	-
021	Glagah	1	2	3	1	1
022	Bapuh baru	-	-	2	1	-
023	Jatirenggo	1	-	4	1	-
024	Konang	-	-	2	1	-
025	Wonorejo	1	1	1	1	-
026	Panggung	1	-	2	1	-
027	Wedoro	1	-	1	1	-
028	Karangturi	1	-	2	-	-
029	Meluwur	1	-	2	1	-
Jumlah		24	4	65	20	1

Sumber : Potensi Desa/Kelurahan

Tabel. 4.15  
Banyak Tenaga Medis/Kesehatan  
Kecamatan Glagah Tahun 2010

Kode Desa	Nama Desa	Dokter	Bidan	Mantri Kesehatan	Dukun Bayi	
					Terlatih	Berum Tasam
(1)	(2)	(3)	(4)	(5)	(6)	(7)
001	Kentong	-	1	-	-	-
002	Wangen	-	1	-	-	-
003	Bangkok	-	-	-	-	-
004	Meluntur	-	-	-	-	-
005	Dukuhtunggal	-	1	-	-	-
006	Bapuhbandung	1	1	1	-	-
007	Tanggungprigel	-	-	-	-	-
008	Sudangan	-	1	-	-	-
009	Karangagung	-	1	-	-	-
010	Duduk lor	-	1	-	-	-
011	Medang	-	1	-	-	-
012	Mendogo	-	1	-	-	-
013	Began	-	1	-	-	-
014	Menganti	-	1	1	-	-
015	Rayunggumuk	-	1	-	-	-
016	Gempolpendowo	-	1	1	-	-
017	Soko	-	1	1	-	-
018	Morocalan	-	1	-	-	-
019	Pasi	-	1	-	-	-
020	Margoanyar	-	1	1	-	-
021	Glagah	2	1	1	-	-
022	Bapuh baru	-	-	-	-	-
023	Jatirenggo	-	2	2	-	-
024	Konang	-	-	-	-	-
025	Wonorejo	1	1	-	-	-
026	Panggang	-	1	-	-	-
027	Wedoro	-	1	-	-	-
028	Karangturi	-	1	-	-	-
029	Meluwur	-	1	-	-	-
Jumlah		4	25	8	0	0

Sumber : Potensi Desa/Kelurahan

Tabel. 4.16  
 Banyak Peserta KB Aktif Menurut Alat Kontrasepsi  
 Kecamatan Glagah Tahun 2010

Kode Desa	Nama Desa	PUS	Alat Kontrasepsi						Jumlah
			IUD	Pil	MOP/ MOW	Suntik	Inplant	Lainnya	
(1)	(2)	(3)	(4)	(5)	(6)	(7)	(8)	(9)	(10)
001	Kentong	339	5	108	15	116	11	1	256
002	Wangen	242	0	131	19	31	1	1	183
003	Bangkok	133	9	44	6	54	0	0	113
004	Meluntur	83	1	38	1	23	0	0	63
005	Dukuhtunggal	410	10	90	41	123	41	0	305
006	Bapuhbandung	299	16	78	12	99	17	0	222
007	Tanggungprigel	243	10	85	12	73	0	0	180
008	Sudangan	296	31	105	12	68	2	1	219
009	Karangagung	206	28	53	5	65	3	0	154
010	Duduk lor	277	22	70	12	99	4	0	207
011	Medang	228	4	75	14	64	10	0	167
012	Mendogo	351	0	104	11	140	5	0	260
013	Began	103	1	37	0	35	4	0	77
014	Menganti	454	21	188	8	109	2	0	328
015	Rayunggumuk	330	2	86	8	143	4	0	243
016	Gempolpendowo	246	15	66	6	71	27	0	185
017	Soko	358	6	132	7	111	12	0	268
018	Morocalan	236	4	83	3	68	16	0	174
019	Pasi	378	19	138	11	110	0	0	278
020	Margoanyar	328	13	106	16	106	1	0	242
021	Glagah	431	35	105	43	139	4	0	326
022	Bapuh baru	175	3	40	17	79	2	0	141
023	Jatirenggo	285	6	69	14	121	7	0	217
024	Konang	75	2	14	0	40	0	0	56
025	Wonorejo	239	2	63	8	98	16	1	188
026	Panggung	225	7	94	1	60	7	1	170
027	Wedoro	221	3	70	6	74	10	0	163
028	Karangturi	295	4	74	12	127	7	1	225
029	Meluwur	229	1	22	1	28	0	0	52
Jumlah		7,715	280	2,368	321	2,474	213	6	5,662

Sumber : UPT.KB dan Kessos Kec. Glagah

Tabel. 4.17  
Banyak Keluarga Menurut Pentahapan Keluarga Sejahtera Sejahtera  
Kecamatan Glagah Tahun 2010

Kode Desa	Nama Desa	Pra Sejahtera	Sejahtera I	Sejahtera II	Sejahtera III	Sejahtera III Plus	Jumlah
(1)	(2)	(3)	(4)	(5)	(6)	(7)	(8)
001	Kentong	100	27	84	190	81	482
002	Wangen	100	32	75	108	43	358
003	Bangkok	22	39	27	66	38	192
004	Meluntur	12	5	28	48	21	114
005	Dukuhtunggal	92	128	120	219	53	612
006	Bapuhbandung	46	60	106	169	45	426
007	Tanggungprigel	83	65	72	92	67	379
008	Sudangan	121	59	66	101	75	422
009	Karangagung	87	54	46	98	17	302
010	Duduk lor	92	79	112	79	39	401
011	Medang	73	102	89	43	7	314
012	Mendogo	20	115	153	110	36	434
013	Began	9	16	45	57	15	142
014	Menganti	93	83	77	132	101	486
015	Rayunggumuk	107	95	76	134	25	437
016	Gempolpendowo	123	54	64	62	60	363
017	Soko	63	100	126	113	37	439
018	Morocalan	79	98	95	40	14	326
019	Pasi	84	91	131	119	36	461
020	Margoanyar	112	96	142	161	79	590
021	Glagah	104	36	163	208	100	611
022	Bapuh baru	57	16	62	142	26	303
023	Jatirenggo	99	76	146	176	19	516
024	Konang	32	16	26	58	5	137
025	Wonorejo	162	67	35	76	13	353
026	Panggang	50	34	62	109	28	283
027	Wedoro	92	65	50	69	25	301
028	Karangturi	98	81	54	186	29	448
029	Meluwur	12	5	28	48	19	112
Jumlah		2,224	1,794	2,360	3,213	1,153	10,744

Sumber : UPT.KB dan Kessos Kec. Glagah

Tabel. 4.18  
 Banyak Kejadian/Proses Nikah, Talak, Cerai dan Rujuk  
 Kecamatan Glagah Tahun 2010

Kode Desa	Nama Desa	Nikah	Talak	Cerai	Rujuk	Jumlah NTCR
(1)	(2)	(3)	(4)	(5)	(6)	(7)
001	Kentong	14	1	-	-	15
002	Wangen	12	-	-	-	12
003	Bangkok	9	-	1	-	10
004	Meluntur	7	-	-	-	7
005	Dukuhtunggal	16	-	-	-	16
006	Bapuhbandung	15	-	1	-	16
007	Tanggungprigel	18	-	-	-	18
008	Sudangan	9	-	-	-	9
009	Karangagung	11	-	-	-	11
010	Duduk lor	14	1	2	-	17
011	Medang	4	-	-	-	4
012	Mendogo	16	-	1	-	17
013	Began	4	-	-	-	4
014	Menganti	17	-	-	-	17
015	Rayunggumuk	19	-	3	-	22
016	Gempolpendowo	13	-	-	-	13
017	Soko	21	1	-	-	22
018	Morocalan	16	-	-	-	16
019	Pasi	21	-	1	-	22
020	Margoanyar	12	-	-	-	12
021	Glagah	22	-	1	-	23
022	Bapuh baru	12	1	-	-	13
023	Jatirenggo	23	-	2	-	25
024	Konang	7	-	-	-	7
025	Wonorejo	15	-	-	-	15
026	Panggang	7	-	1	-	8
027	Wedoro	14	1	-	-	15
028	Karangturi	19	-	-	-	19
029	Meluwur	13	1	-	-	14
Jumlah		400	6	13	0	419

Sumber : KUA Kec. Glagah

Tabel. 4 . 19.  
Jumlah Bangunan Rumah Menurut Kualitas Bangunan  
Kecamatan Glagah Tahun 2010

Kode Desa	Nama Desa	Permanen	Semi Permanen	Tidak Permanen	Jumlah
(1)	(2)	(3)	(4)	(5)	(6)
001	Kentong	180	39	138	357
002	Wangen	111	75	91	277
003	Bangkok	97	30	34	161
004	Meluntur	74	19	12	105
005	Dukuhtunggal	102	86	190	378
006	Bapuhbandung	97	85	84	266
007	Tanggungprigel	102	57	134	293
008	Sudangan	99	22	137	258
009	Karangagung	114	31	48	193
010	Duduk lor	131	33	78	242
011	Medang	57	22	114	193
012	Mendogo	96	41	121	258
013	Began	41	39	23	103
014	Menganti	145	37	137	319
015	Rayunggumuk	189	63	89	341
016	Gempolpendowo	93	58	74	225
017	Soko	197	56	21	274
018	Morocalan	10	11	177	198
019	Pasi	94	55	191	340
020	Margoanyar	89	53	296	438
021	Glagah	171	107	291	569
022	Bapuh baru	93	11	113	217
023	Jatirenggo	180	25	231	436
024	Konang	8	12	130	150
025	Wonorejo	95	21	115	231
026	Panggang	61	21	110	192
027	Wedoro	4	5	207	216
028	Karangturi	160	20	144	324
029	Meluwur	90	70	90	250
Jumlah		2,980	1,204	3,620	7,804

Sumber : Kantor Camat Glagah

Tabel 4.20  
Banyak Panti Asuhan dan Anak Asuh  
Kecamatan Glagah Tahun 2010

Kode Desa	Nama Desa	Panti Asuhan	Anak Asuhan
(1)	(2)	(3)	(4)
001	Kentong	-	-
002	Wangen	-	-
003	Bangkok	-	-
004	Meluntur	-	-
005	Dukuhtunggal	-	-
006	Bapuhbandung	-	-
007	Tanggungprigel	1	31
008	Sudangan	-	-
009	Karangagung	-	-
010	Duduk lor	-	-
011	Medang	-	-
012	Mendogo	-	-
013	Began	-	-
014	Menganti	-	-
015	Rayunggumuk	-	-
016	Gempolpendowo	-	-
017	Soko	-	-
018	Morocalan	-	-
019	Pasi	-	-
020	Margoanyar	-	-
021	Glagah	-	-
022	Bapuh baru	-	-
023	Jatirenggo	-	-
024	Konang	-	-
025	Wonorejo	-	-
026	Panggang	-	-
027	Wedoro	-	-
028	Karangturi	-	-
029	Meluwur	-	-
Jumlah		1	31

Sumber : Kantor Camat Glagah


Tabel 4.21  
Keberadaan Fasilitas Olahraga  
Kecamatan Glagah Tahun 2010

Kode Desa	Nama Desa	Sepak Bola	Bola Volly	Bulu Tangkis
(1)	(2)	(3)	(4)	(5)
001	Kentong	-	-	-
002	Wangen	-	-	-
003	Bangkok	-	-	-
004	Meluntur	-	-	-
005	Dukuhtunggal	-	1	-
006	Bapuhbandung	-	-	-
007	Tanggungprigel	-	-	-
008	Sudangan	-	-	-
009	Karangagung	-	-	-
010	Duduk lor	-	1	-
011	Medang	-	-	-
012	Mendogo	-	-	-
013	Began	-	-	-
014	Menganti	-	-	-
015	Rayunggumuk	-	-	-
016	Gempolpendowo	-	-	-
017	Soko	-	-	-
018	Morocalan	-	-	-
019	Pasi	-	-	-
020	Margoanyar	-	1	-
021	Glagah	1	1	-
022	Bapuh baru	-	-	-
023	Jatirenggo	1	-	-
024	Konang	-	-	-
025	Wonorejo	-	-	-
026	Panggang	-	-	-
027	Wedoro	-	1	-
028	Karangturi	-	-	-
029	Meluwur	-	-	-
Jumlah		2	5	0

*Sumber : Potensi Desa/ Kelurahan*



# BAB V PERTANIAN



Tabel. 5.1.  
Luas Wilayah dirinci menurut Jenis Penggunaan Tanah (Ha)  
dan Desa di Kecamatan Glagah Tahun 2010

Kode Desa	Nama Desa	Jenis Penggunaan Tanah					Jumlah
		Tanah Sawah/ Tambak	Tanah Kering	Bangunan/ Pekarangan	Hutan Negara	Lain-lain	
(1)	(2)	(3)	(4)	(5)	(6)	(7)	(8)
001	Kentong	173	-	8	-	3	184
002	Wangen	201	-	9	-	3	213
003	Bangkok	158	-	4	-	2	164
004	Meluntur	164	-	3	-	1	168
005	Dukuhtunggal	343	-	12	-	7	362
006	Bapuhbandung	153	-	9	-	3	165
007	Tanggungprigel	196	-	6	-	1	203
008	Sudangan	132	-	9	-	2	143
009	Karangagung	114	-	11	-	2	127
010	Duduk lor	147	-	9	-	1	157
011	Medang	139	-	8	-	2	149
012	Mendogo	135	-	8	-	2	144
013	Began	68	-	3	-	2	73
014	Menganti	224	-	8	-	4	238
015	Rayunggumuk	174	-	16	-	3	193
016	Gempolpendowo	99	-	7	-	4	111
017	Soko	134	-	12	-	2	148
018	Morocalan	96	-	9	-	3	108
019	Pasi	171	-	10	-	5	186
020	Margoanyar	181	-	11	-	5	196
021	Glagah	201	-	11	-	2	214
022	Bapuh baru	164	-	5	-	1	170
023	Jatirenggo	191	15	14	-	3	223
024	Konang	74	3	5	-	2	84
025	Wonorejo	110	-	9	-	2	120
026	Panggang	143	-	6	-	4	152
027	Wedoro	102	-	7	-	1	110
028	Karanturi	166	7	8	-	3	183
029	Meluwur	117	10	20	-	1	148
	Jumlah	4,467	35	257	0	72	4,834

Sumber : UPT. Dinas Pertanian dan Kehutanan Kec. Glagah

Tabel. 5.2.  
Luas Lahan Sawah dirinci menurut Jenis Pengairan (Ha)  
Kecamatan Glagah Tahun 2010

Kode Desa	Nama Desa	Tanah Sawah	Jenis Pengairan			
			Teknis	Setengah Teknis	Sederhana	Tadah Hujan
(1)	(2)	(3)	(4)	(5)	(6)	(7)
001	Kentong	171	-	-	171	-
002	Wangen	156	-	-	156	-
003	Bangkok	-	-	-	-	-
004	Meluntur	102	-	-	102	-
005	Dukuhtunggal	321	-	-	321	-
006	Bapuhbandung	153	-	-	153	-
007	Tanggungprigel	123	-	-	123	-
008	Sudangan	132	-	-	132	-
009	Karangagung	114	-	-	114	-
010	Duduk lor	147	-	-	147	-
011	Medang	139	-	-	139	-
012	Mendogo	135	-	-	135	-
013	Began	68	-	-	68	-
014	Menganti	224	-	-	224	-
015	Rayunggumuk	174	-	-	174	-
016	Gempolpendowo	98	-	-	98	-
017	Soko	134	-	-	134	-
018	Morocalan	96	-	-	96	-
019	Pasi	171	-	-	171	-
020	Margoanyar	180	-	-	180	-
021	Glagah	201	-	-	201	-
022	Bapuh baru	164	-	-	164	-
023	Jatirenggo	206	-	-	206	-
024	Konang	78	-	-	78	-
025	Wonorejo	110	-	-	110	-
026	Panggang	143	-	-	143	-
027	Wedoro	100	-	-	100	-
028	Karangturi	173	-	-	173	-
029	Meluwur	127	-	-	127	-
Jumlah		4,136	0	0	4,137	0

Sumber : UPT. Dinas Pertanian dan Kehutanan Kec. Glagah

Tabel. 5.3.  
Luas Panen, Produksi dan Produktifitas padi  
Kecamatan Glagah Tahun 2010

Kode Desa	Nama Desa	Luas Panen (Ha)	Produksi (Ton.) GKG	Rata-Rata Produksi (Ton/Ha)
(1)	(2)	(3)	(4)	(5)
001	Kentong	160.00	992.00	6.20
002	Wangen	80.00	488.00	6.10
003	Bangkok	-	-	-
004	Meluntur	57.00	305.50	5.36
005	Dukuhtunggal	277.00	1,772.80	6.40
006	Bapuhbandung	153.00	933.30	6.10
007	Tanggungprigel	101.00	545.60	5.40
008	Sudangan	185.00	1,202.50	6.50
009	Karangagung	115.00	736.00	6.40
010	Duduk lor	145.00	913.50	6.30
011	Medang	139.00	889.60	6.40
012	Mendogo	134.00	1,019.60	7.61
013	Began	67.00	408.70	6.10
014	Menganti	220.00	1,386.00	6.30
015	Rayunggumuk	161.00	1,014.30	6.30
016	Gempolpendowo	80.00	465.00	5.81
017	Soko	78.00	339.20	4.35
018	Morocalan	93.00	445.30	4.79
019	Pasi	162.00	1,005.40	6.21
020	Margoanyar	129.00	812.80	6.30
021	Glagah	198.00	1,248.40	6.31
022	Bapuh baru	154.00	985.60	6.40
023	Jatirenggo	235.00	1,504.00	6.40
024	Konang	78.00	491.40	6.30
025	Wonorejo	106.00	657.20	6.20
026	Panggung	142.00	880.40	6.20
027	Wedoro	79.00	497.70	6.30
028	Karangturi	187.00	1,145.70	6.13
029	Meluwur	67.00	408.70	6.10
Jumlah		3,782.00	23,494.20	6.21

Sumber : UPT. Dinas Pertanian dan Kehutanan Kec. Glagah

Tabel. 5.4.  
Produksi Ikan  
Kecamatan Glagah Tahun 2010

Kode Desa	Nama Desa	Udang Vaname	Bandeng	Nilu	Tawes
(1)	(2)	(3)	(4)	(5)	(6)
001	Kentong	136	102	52	34
002	Wangen	125	94	31	31
003	Bangkok	126	79	64	-
004	Meluntur	97	51	40	10
005	Dukuhtunggal	241	161	107	17
006	Bapuhbandung	138	69	46	23
007	Tanggungprigel	107	60	60	12
008	Sudangan	106	79	46	20
009	Karangagung	97	68	29	17
010	Duduk lor	132	103	44	29
011	Medang	111	56	35	28
012	Mendogo	113	54	34	13
013	Began	54	40	13	13
014	Menganti	179	134	51	38
015	Rayunggumuk	165	104	78	44
016	Gempolpendowo	78	59	20	25
017	Soko	107	80	27	20
018	Morocalan	86	67	34	34
019	Pasi	145	120	43	108
020	Margoanyar	103	65	42	32
021	Glagah	170	101	50	30
022	Bapuh baru	147	82	33	33
023	Jatirenggo	153	115	478	38
024	Konang	60	37	14	11
025	Wonorejo	93	22	22	-
026	Panggang	121	57	36	29
027	Wedoro	90	50	40	5
028	Karangturi	149	66	41	-
029	Meluwur	94	49	29	6
Jumlah		3,522	2,222	1,636	700

Sumber : UPT. Dinas Pertanian dan Kehutanan Kec. Glagah

Tabel. 5.5.  
Produksi Tanaman Pematang Sawah Tambak (Kw)  
Kecamatan Glagah Tahun 2010

Kode Desa	Nama Desa	Cabe Rawit	Cabe Besar	Brokoli	Tomat	Jagung	Ketela Pohon
(1)	(2)	(3)	(4)	(5)	(6)	(7)	(8)
001	Kentong	0.00	0.00	0.00	30.00	20.00	2.00
002	Wangen	0.00	2.00	0.00	1.00	20.00	0.00
003	Bangkok	0.00	0.00	0.00	0.00	0.00	0.00
004	Meluntur	0.00	0.00	0.00	0.00	0.00	0.00
005	Dukuhtunggal	0.00	0.00	0.00	2.00	5.00	4.00
006	Bapuhbandung	1.50	3.00	0.00	3.00	8.00	8.00
007	Tanggungprigel	0.00	0.00	0.00	0.00	0.00	1.50
008	Sudangan	5.90	25.80	47.00	60.00	60.00	2.00
009	Karangagung	5.00	19.00	0.00	15.00	9.00	0.50
010	Duduk lor	1.30	2.00	0.00	5.00	7.00	0.50
011	Medang	9.00	20.50	40.00	120.00	65.00	2.00
012	Mendogo	1.90	8.00	0.25	7.00	11.00	1.00
013	Began	1.80	3.00	0.50	21.00	25.00	0.50
014	Menganti	1.00	1.00	0.50	1.50	30.00	2.00
015	Rayunggumuk	0.40	1.00	0.00	8.00	30.00	8.00
016	Gempolpendowo	1.70	3.50	0.00	4.00	22.00	4.00
017	Soko	0.50	0.00	0.00	0.00	25.00	3.00
018	Morocalan	1.00	1.00	0.00	4.00	40.00	6.00
019	Pasi	3.00	3.80	0.00	5.00	10.00	4.00
020	Margoanyar	3.00	3.00	0.00	7.00	20.00	6.00
021	Glagah	1.00	1.00	0.00	1.00	15.00	6.00
022	Bapuh baru	2.00	1.00	0.00	8.00	6.00	6.00
023	Jatirenggo	1.00	2.00	0.00	1.00	15.00	6.00
024	Konang	0.50	0.00	0.00	0.00	80.00	30.00
025	Wonorejo	0.50	0.00	0.00	0.00	75.00	4.00
026	Panggung	1.00	1.00	0.00	4.00	4.00	2.00
027	Wedoro	0.00	0.00	0.00	0.00	0.00	0.00
028	Karangturi	1.00	1.00	0.00	2.00	85.00	10.00
029	Meluwur	0.00	0.00	0.00	1.00	40.00	35.00
Jumlah		44.00	102.60	88.25	310.50	727.00	154.00

Sumber : UPT. Dinas Pertanian dan Kehutanan Kec. Glagah

Tabel. 5.6.  
Banyaknya Kelompok Tani  
Kecamatan Glagah Tahun 2010

Kode Desa	Nama Desa	Pemula	Lanjut	Madya	Utama	Jumlah
(1)	(2)	(3)	(4)	(5)	(6)	(7)
001	Kentong	2	-	-	-	2
002	Wangen	2	-	-	-	2
003	Bangkok	1	-	-	-	1
004	Meluntur	2	-	-	-	2
005	Dukuhtunggal	2	-	-	-	2
006	Bapuhbandung	3	-	-	-	3
007	Tanggungprigel	2	-	-	-	2
008	Sudangan	3	-	-	-	3
009	Karangagung	2	-	-	-	2
010	Duduk lor	2	-	-	-	2
011	Medang	3	-	-	-	3
012	Mendogo	3	-	-	-	3
013	Began	2	-	-	-	2
014	Menganti	3	-	-	-	3
015	Rayunggumuk	4	-	-	-	4
016	Gempolpendowo	6	-	-	-	6
017	Soko	5	-	-	-	5
018	Morocalan	3	-	-	-	3
019	Pasi	6	-	-	-	6
020	Margoanyar	6	-	-	-	6
021	Glagah	3	-	-	-	3
022	Bapuh baru	2	-	-	-	2
023	Jatirenggo	2	-	-	-	2
024	Konang	1	-	-	-	1
025	Wonorejo	2	-	-	-	2
026	Panggang	2	-	-	-	2
027	Wedoro	2	-	-	-	2
028	Karangturi	2	-	-	-	2
029	Meluwur	2	-	-	-	2
Jumlah		80	0	0	0	80

Sumber : UPT. Dinas Pertanian dan Kehutanan Kec. Glagah

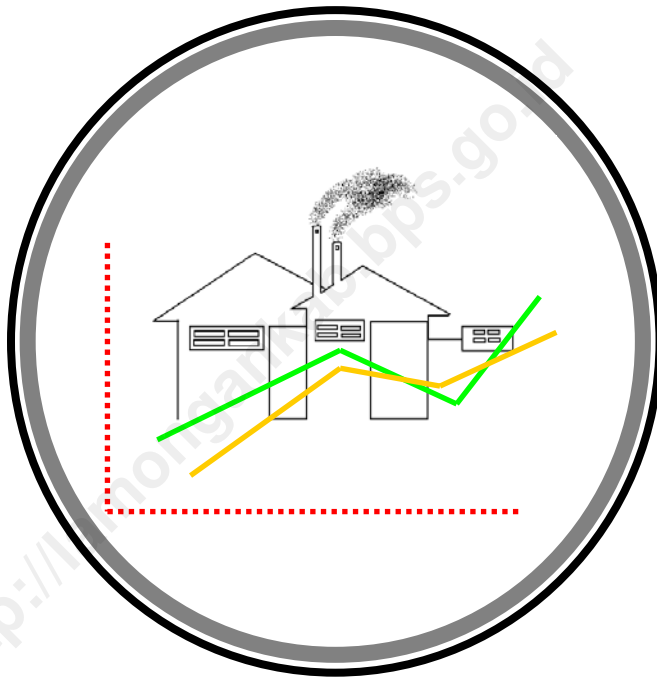
Tabel 5.7  
Banyak Alat-Alat Pertanian dan Kios Saprotan  
Kecamatan Glagah Tahun 2010

Kode Desa	Desa/ Kelurahan	Hand Sprayer	Pompa Air	Hand Traktor	RMU/ Huller	Kios Saprotan
(1)	(2)	(3)	(4)	(5)	(6)	(7)
001	Kentong	7	278	1	1	1
002	Wangen	5	189	1	-	1
003	Bangkok	-	265	-	-	-
004	Meluntur	2	127	1	-	-
005	Dukuhtunggal	11	397	2	1	1
006	Bapuhbandung	9	254	1	-	1
007	Tanggungprigel	3	287	2	-	-
008	Sudangan	15	196	3	2	1
009	Karangagung	5	129	2	-	1
010	Duduk lor	6	176	1	-	1
011	Medang	8	120	1	1	1
012	Mendogo	9	254	2	-	-
013	Began	5	98	1	-	1
014	Menganti	17	265	3	2	-
015	Rayunggumuk	9	236	2	-	1
016	Gempolpendowo	4	167	1	1	-
017	Soko	5	197	3	-	2
018	Morocalan	3	121	1	-	-
019	Pasi	6	258	3	1	1
020	Margoanyar	7	257	2	1	1
021	Glagah	12	346	3	1	4
022	Bapuh baru	5	167	2	-	-
023	Jatirenggo	8	321	2	1	2
024	Konang	1	65	-	-	-
025	Wonorejo	2	106	1	-	-
026	Panggung	3	153	1	1	-
027	Wedoro	1	134	2	-	-
028	Karangturi	6	267	2	-	1
029	Meluwur	2	102	1	1	-
Jumlah		176	5,932	47	14	21

Sumber : UPT. Dinas Pertanian dan Kehutanan Kec. Glagah



# BAB VI INDUSTRI



Tabel. 6.1.  
Banyaknya Industri menurut Jenisnya  
Kecamatan Glagah Tahun 2010

Kode Desa	Nama Desa	Industri Kecil/ Kerajinan RT (1-4 pekerja)	Industri Sedang (20-99 Pekerja)	Industri Besar (>99 pekerja)	Jumlah
(1)	(2)	(3)	(4)	(5)	(6)
001	Kentong	1	-	-	1
002	Wangen	2	-	-	2
003	Bangkok	0	-	-	0
004	Meluntur	1	-	-	1
005	Dukuhtunggal	66	-	-	66
006	Bapuhbandung	4	-	-	4
007	Tanggungprigel	2	-	-	2
008	Sudangan	-	-	-	0
009	Karangagung	-	-	-	0
010	Duduk lor	-	-	-	0
011	Medang	-	-	-	0
012	Mendogo	-	-	-	0
013	Began	15	-	-	15
014	Menganti	-	-	-	0
015	Rayunggumuk	1	-	-	1
016	Gempolpendowo	-	-	-	0
017	Soko	-	-	-	0
018	Morocalan	8	-	-	8
019	Pasi	-	-	-	0
020	Margoanyar	-	-	-	0
021	Glagah	22	-	-	22
022	Bapuh baru	-	-	-	0
023	Jatirenggo	-	-	-	0
024	Konang	-	-	-	0
025	Wonorejo	78	-	-	78
026	Panggang	-	-	-	0
027	Wedoro	26	-	-	26
028	Karangturi	76	-	-	76
029	Meluwur	212	-	-	212
Jumlah		514	0	0	514

Sumber : Kantor Desa dan Potensi Desa

Tabel. 6.2.  
Banyaknya Industri Kecil dan Kerajinan Rumah Tangga  
Kecamatan Glagah tahun 2010

Kode Desa	Nama Desa	Kulit	Kayu	Logam/L .Mulia	Anyaman	Gerabah/ Keramik	Kain/Te nun	Makanan/ Minuman	Lainnya	Jumlah
(1)	(2)	(3)	(4)	(5)	(6)	(7)	(8)	(9)	(10)	(11)
001	Kentong	-	-	-	-	-	1	-	-	1
002	Wangen	-	-	-	-	-	2	-	-	2
003	Bangkok	-	-	-	-	-	0	-	-	0
004	Meluntur	-	-	-	-	-	1	-	-	1
005	Dukuhtunggal	-	-	-	-	-	66	-	-	66
006	Bapuhbandung	-	-	-	-	-	4	-	-	4
007	Tanggungprigel	-	-	-	-	-	2	-	-	2
008	Sudangan	-	-	-	-	-	-	-	-	0
009	Karangagung	-	-	-	-	-	-	-	-	0
010	Duduk lor	-	-	-	-	-	-	-	-	0
011	Medang	-	-	-	-	-	-	-	-	0
012	Mendogo	-	-	-	-	-	-	-	-	0
013	Began	-	-	-	-	-	15	-	-	15
014	Menganti	-	-	-	-	-	-	-	-	0
015	Rayunggumuk	-	-	-	-	-	1	-	-	1
016	Gempolpendowo	-	-	-	-	-	-	-	-	0
017	Soko	-	-	-	-	-	-	-	-	0
018	Morocalan	-	-	-	-	-	8	-	-	8
019	Pasi	-	-	-	-	-	-	-	-	0
020	Margoanyar	-	-	-	-	-	-	-	-	0
021	Glagah	-	2	2	-	-	22	-	-	26
022	Bapuh baru	-	-	-	-	-	-	-	-	0
023	Jatirenggo	-	-	-	-	-	-	-	-	0
024	Konang	-	-	-	-	-	-	-	-	0
025	Wonorejo	-	-	-	-	-	78	-	-	78
026	Panggung	-	-	-	-	-	-	-	-	0
027	Wedoro	-	-	-	-	-	26	-	-	26
028	Karangturi	-	-	-	-	-	76	-	-	76
029	Meluwur	-	-	-	-	-	212	-	-	212
Jumlah		0	2	2	0	0	514	0	0	518

Sumber : Kantor Desa dan Potensi Desa

# BAB VII

## PERHUBUNGAN dan KOMUNIKASI



Tabel. 7.1.  
Daftar Panjang Jalan Desa ( Km ) menurut Jenis Jalan  
Kecamatan Glagah tahun 2010

Kode Desa	Nama Desa	Jalan Aspal	Jalan Diperkeras	Jalan Tanah	Total
(1)	(2)	(3)	(4)	(5)	(6)
001	Kentong	-	2.90	-	2.90
002	Wangen	-	2.60	0.30	2.90
003	Bangkok	-	1.30	-	1.30
004	Meluntur	-	1.25	-	1.25
005	Dukuhtunggal	1.31	2.80	-	4.11
006	Bapuhbandung	0.07	2.70	-	2.77
007	Tanggungprigel	-	2.90	-	2.90
008	Sudangan	-	2.90	-	2.90
009	Karangagung	0.40	2.50	0.20	3.10
010	Duduk lor	0.50	2.40	-	2.90
011	Medang	-	2.70	-	2.70
012	Mendogo	-	2.90	-	2.90
013	Began	-	1.30	-	1.30
014	Menganti	-	3.40	-	3.40
015	Rayunggumuk	0.90	2.90	-	3.80
016	Gempolpendowo	0.75	2.80	0.20	3.75
017	Soko	1.00	1.50	-	2.50
018	Morocalan	-	1.90	-	1.90
019	Pasi	-	2.20	1.00	3.20
020	Margoanyar	1.00	3.00	-	4.00
021	Glagah	1.20	2.90	-	4.10
022	Bapuh baru	-	2.20	0.80	3.00
023	Jatirenggo	1.10	4.60	-	5.70
024	Konang	-	1.40	-	1.40
025	Wonorejo	-	2.90	-	2.90
026	Panggang	-	2.80	-	2.80
027	Wedoro	-	1.50	-	1.50
028	Karangturi	-	3.85	-	3.85
029	Meluwur	-	3.00	-	3.00
Jumlah		8.23	74.00	2.50	84.73

Sumber : Kantor Kec. Glagah

Tabel 7.2  
Panjang Jalan Poros menurut Jenis Jalan  
Kecamatan Glagah Tahun 2010

Kode Desa	Desa/ Kelurahan	Jenis Jalan (Km)					Total
		Aspal	Paving Beton	Rabat Beton	Makadam	Tanah	
(1)	(2)	(3)	(4)	(5)	(6)	(7)	(8)
001	Kentong	-	-	2.90	-	-	2.90
002	Wangen	-	-	2.60	-	0.30	2.90
003	Bangkok	-	-	1.30	-	-	1.30
004	Meluntur	-	-	1.25	-	-	1.25
005	Dukuhtunggal	1.31	-	2.80	-	-	4.11
006	Bapuhbandung	0.07	-	2.70	-	-	2.77
007	Tanggungprigel	-	-	2.90	-	-	2.90
008	Sudangan	-	-	2.90	-	-	2.90
009	Karangagung	0.40	-	2.50	-	0.20	3.10
010	Duduk lor	0.50	-	2.40	-	-	2.90
011	Medang	-	-	2.70	-	-	2.70
012	Mendogo	-	-	2.90	-	-	2.90
013	Began	-	-	1.30	-	-	1.30
014	Menganti	-	-	3.40	-	-	3.40
015	Rayunggumuk	0.90	-	2.90	-	-	3.80
016	Gempolpendowo	0.75	-	2.80	-	0.20	3.75
017	Soko	1.00	-	1.50	-	-	2.50
018	Morocalan	-	-	1.90	-	-	1.90
019	Pasi	-	-	2.20	-	1.00	3.20
020	Margoanyar	1.00	-	3.00	-	-	4.00
021	Glagah	1.20	-	2.90	-	-	4.10
022	Bapuh baru	-	-	2.20	-	0.80	3.00
023	Jatirenggo	1.00	-	4.70	-	-	5.70
024	Konang	-	-	1.40	-	-	1.40
025	Wonorejo	-	-	2.90	-	-	2.90
026	Panggung	-	-	2.80	-	-	2.80
027	Wedoro	-	-	1.50	-	-	1.50
028	Karangturi	-	-	3.85	-	-	3.85
029	Meluwur	-	-	3.00	-	-	3.00
Jumlah		8.13	0.00	74.10	0.00	2.50	84.73

Simber : Kantor Kecamatan Glagah

Tabel. 7.3.  
 Jarak Kantor Desa Ke Sarana/Fasilitas Umum (Km)  
 di Kecamatan Glagah tahun 2010

Kode Desa	Nama Desa	Kantor Kecamatan	Kepolisian Sektor	Puskesmas/Pustu	Ibukota Kabupaten
(1)	(2)	(3)	(4)	(5)	(6)
001	Kentong	6	6	3	14
002	Wangen	7	7	3	12
003	Bangkok	7	7	1	15
004	Meluntur	8	8	1	30
005	Dukuhtunggal	7	7	0	20
006	Bapuhbandung	5	5	2	15
007	Tanggungprigel	7	7	0	23
008	Sudangan	5	5	0	15
009	Karangagung	4	4	3	16
010	Duduk lor	4	4	3	15
011	Medang	2	2	2	17
012	Mendogo	6	6	1	18
013	Began	7	7	1	10
014	Menganti	5	5	0	14
015	Rayunggumuk	4	4	2	13
016	Gempolpendowo	5	5	0	14
017	Soko	5	5	1	10
018	Morocalan	5	5	2	14
019	Pasi	4	4	2	15
020	Margoanyar	1	1	1	15
021	Glagah	0	0	0	16
022	Bapuh baru	7	7	4	21
023	Jatirenggo	3	3	2	17
024	Konang	4	4	2	21
025	Wonorejo	5	5	4	17
026	Panggung	6	6	3	18
027	Wedoro	5	5	1	18
028	Karangturi	4	4	0	20
029	Meluwur	7	7	2	19

Sumber : Kantor Kec. Glagah

Tabel. 7.4.  
Banyaknya Sarana dan Alat Komunikasi per Desa  
di Kecamatan Glagah Tahun 2010

Kode Desa	Nama Desa	Telepon	Wartel
(1)	(2)	(5)	(7)
001	Kentong	14	-
002	Wangen	55	-
003	Bangkok	29	-
004	Meluntur	7	-
005	Dukuhtunggal	48	-
006	Bapuhbandung	3	-
007	Tanggungprigel	16	-
008	Sudangan	25	-
009	Karangagung	19	-
010	Duduk lor	63	-
011	Medang	34	-
012	Mendogo	8	-
013	Began	16	-
014	Menganti	11	-
015	Rayunggumuk	10	-
016	Gempolpendowo	9	-
017	Soko	37	-
018	Morocalan	24	-
019	Pasi	2	-
020	Margoanyar	29	1
021	Glagah	128	-
022	Bapuh baru	-	-
023	Jatirenggo	11	-
024	Konang	-	-
025	Wonorejo	-	-
026	Panggang	45	-
027	Wedoro	31	-
028	Karangturi	-	-
029	Meluwur	-	-
Jumlah		674	1

Sumber : Kantor Kec. Glagah



Tabel. 7.5.  
Banyaknya Sarana Angkutan Darat  
Kecamatan Glagah Tahun 2010

Kode Desa	Nama Desa	Truck	Pick Up	Tukang Ojek	Becak
(1)	(2)	(3)	(4)	(5)	(6)
001	Kentong	-	2	-	-
002	Wangen	-	1	-	-
003	Bangkok	-	2	-	-
004	Meluntur	-	-	-	-
005	Dukuhtunggal	6	7	-	-
006	Bapuhbandung	3	-	-	-
007	Tanggungprigel	-	3	-	-
008	Sudangan	-	-	-	-
009	Karangagung	1	-	-	-
010	Duduk lor	-	-	-	-
011	Medang	1	1	-	-
012	Mendogo	-	2	-	-
013	Began	-	-	-	-
014	Menganti	-	-	-	-
015	Rayunggumuk	-	-	-	-
016	Gempolpendowo	-	2	-	-
017	Soko	2	-	-	-
018	Morocalan	2	-	-	-
019	Pasi	4	-	-	-
020	Margoanyar	-	-	-	-
021	Glagah	2	18	-	-
022	Bapuh baru	-	-	-	-
023	Jatirenggo	3	12	-	-
024	Konang	-	2	-	-
025	Wonorejo	2	2	-	-
026	Panggang	-	3	-	-
027	Wedoro	-	2	-	-
028	Karangturi	-	2	-	-
029	Meluwur	-	-	-	-
Jumlah		26	61	0	0

Sumber : Kantor Kec. Glagah

# BAB VIII

## EKONOMI dan KEUANGAN



Tabel. 8.1.  
Penerimaan Dana Bandes ( 000 Rupiah )  
Kecamatan Glagah Tahun 2010

Kode Desa	Nama Desa	ADD	BANSUN	TOTAL BANDES
(1)	(2)	(3)	(4)	(5)
001	Kentong	30,000	11,000	41,000
002	Wangen	30,000	11,000	41,000
003	Bangkok	30,000	5,500	35,500
004	Meluntur	30,000	5,500	35,500
005	Dukuhtunggal	30,000	11,000	41,000
006	Bapuhbandung	30,000	16,500	46,500
007	Tanggungprigel	30,000	11,000	41,000
008	Sudangan	30,000	16,500	46,500
009	Karangagung	30,000	11,000	41,000
010	Duduk lor	30,000	11,000	41,000
011	Medang	30,000	16,500	46,500
012	Mendogo	30,000	16,500	46,500
013	Began	30,000	11,000	41,000
014	Menganti	30,000	16,500	46,500
015	Rayunggumuk	30,000	22,000	52,000
016	Gempolpendowo	30,000	33,500	63,500
017	Soko	30,000	27,500	57,500
018	Morocalan	30,000	16,500	46,500
019	Pasi	30,000	33,500	63,500
020	Margoanyar	30,000	33,500	63,500
021	Glagah	30,000	33,500	63,500
022	Bapuh baru	30,000	11,000	41,000
023	Jatirenggo	30,000	33,500	63,500
024	Konang	30,000	5,500	35,500
025	Wonorejo	30,000	11,000	41,000
026	Panggung	30,000	11,000	41,000
027	Wedoro	30,000	5,500	35,500
028	Karanturi	30,000	16,500	46,500
029	Meluwur	30,000	11,000	41,000
Jumlah		870,000	475,500	1,345,500

*Sumber : Kantor Kec. Glagah*

Tabel. 8.2.  
Ketetapan PBB menurut Desa  
di Kecamatan Glagah Tahun 2010

Kode Desa	Nama Desa	Wajib Pajak	Luas Tanah Kena Pajak (m <sup>2</sup> )	Luas Bangunan Kena Pajak (m <sup>2</sup> )
(1)	(2)	(3)	(4)	(5)
001	Kentong	817	1,777,189	21,598
002	Wangen	702	1,881,317	16,146
003	Bangkok	320	1,618,058	9,523
004	Meluntur	309	1,616,993	6,013
005	Dukuhtunggal	1,096	3,489,837	16,598
006	Bapuhbandung	700	1,509,749	18,297
007	Tanggungprigel	576	1,521,384	17,225
008	Sudangan	637	1,329,625	16,166
009	Karangagung	470	1,122,547	16,389
010	Duduk lor	703	1,455,416	14,598
011	Medang	576	1,348,105	11,914
012	Mendogo	625	1,337,137	13,168
013	Began	261	668,494	6,377
014	Menganti	921	2,205,638	27,130
015	Rayungmuk	855	1,720,399	26,573
016	Gempolpendowo	522	1,016,608	15,053
017	Soko	703	1,273,527	20,198
018	Morocalan	437	956,587	11,407
019	Pasi	965	1,614,390	10,358
020	Margoanyar	1,202	1,775,219	23,247
021	Glagah	972	1,996,709	18,843
022	Bapuh baru	707	1,620,605	12,134
023	Jatirenggo	1,180	2,240,844	22,000
024	Konang	456	771,741	6,395
025	Wonorejo	718	1,079,034	10,535
026	Panggang	645	1,418,921	10,358
027	Wedoro	508	1,075,425	6,071
028	Karangturi	1,325	1,649,203	22,080
029	Meluwur	799	1,308,388	13,168
Jumlah		20,707	44,399,089	439,562

Sumber : Kantor Kec. Glagah

Tabel. 8.3.  
 Realisasi Pemasukan PBB ( Rupiah) per Desa  
 di Kecamatan Glagah Tahun 2010

Kode Desa	Nama Desa	Target	Realisasi	Sisa	Persentase
(1)	(2)	(3)	(4)	(5)	(6)
001	Kentong	22,515,010	22,515,010	-	100
002	Wangen	20,528,600	20,528,600	-	100
003	Bangkok	18,641,243	18,641,243	-	100
004	Meluntur	16,351,742	16,351,742	-	100
005	Dukuhtunggal	37,129,424	37,129,424	-	100
006	Bapuhbandung	17,572,363	17,572,363	-	100
007	Tanggungprigel	18,892,703	18,892,703	-	100
008	Sudangan	14,938,089	14,938,089	-	100
009	Karangagung	16,238,721	16,238,721	-	100
010	Duduk lor	18,748,284	18,748,284	-	100
011	Medang	16,370,073	16,370,073	-	100
012	Mendogo	16,074,896	16,074,896	-	100
013	Began	6,476,104	6,476,104	-	100
014	Menganti	28,909,894	28,909,894	-	100
015	Rayunggumuk	24,782,524	24,782,524	-	100
016	Gempolpendowo	17,434,819	17,434,819	-	100
017	Soko	22,684,933	22,684,933	-	100
018	Morocalan	11,450,804	11,450,804	-	100
019	Pasi	21,443,032	21,443,032	-	100
020	Margoanyar	26,039,320	26,039,320	-	100
021	Glagah	28,055,415	28,055,415	-	100
022	Bapuh baru	17,616,563	17,616,563	-	100
023	Jatirenggo	22,730,722	22,730,722	-	100
024	Konang	8,607,478	8,607,478	-	100
025	Wonorejo	13,655,407	13,655,407	-	100
026	Panggang	13,903,925	13,903,925	-	100
027	Wedoro	10,206,329	10,206,329	-	100
028	Karangturi	16,507,347	16,507,347	-	100
029	Meluwur	11,897,595	11,897,595	-	100
Jumlah		#####	#####	-	100

Sumber : Kantor Kec. Glagah

Tabel. 8.4.  
Jumlah Sarana Perekonomian menurut Jenis dan Desa  
di Kecamatan Glagah Tahun 2010

Kode Desa	Nama Desa	Pasar Umum	Pasar Hewan	Toko Kios/Warung	KUD/Koperasi	Bank
(1)	(2)	(3)	(4)	(5)	(6)	(7)
001	Kentong	1	-	22	-	-
002	Wangen	-	-	9	-	-
003	Bangkok	-	-	7	-	-
004	Meluntur	-	-	6	-	-
005	Dukuhtunggal	1	-	16	-	-
006	Bapuhbandung	-	-	14	-	1
007	Tanggungprigel	-	-	19	-	-
008	Sudangan	-	-	15	-	-
009	Karangagung	-	-	10	-	-
010	Duduk lor	-	-	17	-	-
011	Medang	-	-	4	-	-
012	Mendogo	-	-	15	-	-
013	Began	-	-	4	-	-
014	Menganti	-	-	15	-	-
015	Rayunggumuk	-	-	17	-	-
016	Gempolpendowo	-	-	14	-	-
017	Soko	-	-	20	1	1
018	Morocalan	-	-	9	-	-
019	Pasi	-	-	11	-	-
020	Margoanyar	-	-	27	-	-
021	Glagah	1	-	42	1	1
022	Bapuh baru	-	-	9	-	-
023	Jatirenggo	-	-	34	-	-
024	Konang	-	-	3	-	-
025	Wonorejo	-	-	7	-	-
026	Panggang	-	-	9	-	-
027	Wedoro	-	-	7	-	-
028	Karangturi	-	-	12	-	-
029	Meluwur	-	-	8	-	-
Jumlah		3	0	402	2	3

Sumber : Kantor Kec. Glagah

Tabel 8.5  
Jumlah Pasar Umum, Toko Swalayan/ Kios/ Warung, dan Koperasi  
Kecamatan Glagah Tahun 2010

Kode Desa	Nama Desa	Pasar Umum	Pasar Ikan/ Hewan	Mini Market	Toko/ Kios/ Warung
(1)	(2)	(3)	(4)	(5)	(6)
001	Kentong	1	-	-	22
002	Wangen	-	-	-	9
003	Bangkok	-	-	-	7
004	Meluntur	-	-	-	6
005	Dukuhtunggal	1	-	-	16
006	Bapuhbandung	-	-	-	14
007	Tanggungprigel	-	-	-	19
008	Sudangan	-	-	-	15
009	Karangagung	-	-	-	10
010	Duduk lor	-	-	-	17
011	Medang	-	-	-	4
012	Mendogo	-	-	-	15
013	Began	-	-	-	4
014	Menganti	-	-	-	15
015	Rayunggumuk	-	-	-	17
016	Gempolpendowo	-	-	-	14
017	Soko	-	-	-	20
018	Morocalan	-	-	-	9
019	Pasi	-	-	-	11
020	Margoanyar	-	-	-	27
021	Glagah	1	-	-	42
022	Bapuh baru	-	-	-	9
023	Jatirenggo	-	-	-	34
024	Konang	-	-	-	3
025	Wonorejo	-	-	-	7
026	Panggung	-	-	-	9
027	Wedoro	-	-	-	7
028	Karangturi	-	-	-	12
029	Meluwur	-	-	-	8
Jumlah		3	0	0	402

Sumber : *Potensi Desa/ Kelurahan*

Tabel 8.6  
Jumlah Bank Menurut Jenisnya dan Kantor Pegadaian  
Kecamatan Glagah Tahun 2010

Kode Desa	Nama Desa	Jenis Bank		Kantor Pegadaian
		Bank Umum	Bank Perkreditan Rakyat	
(1)	(2)	(3)	(4)	(5)
001	Kentong	-	-	-
002	Wangen	-	-	-
003	Bangkok	-	-	-
004	Meluntur	-	-	-
005	Dukuhtunggal	-	-	-
006	Bapuhbandung	1	-	-
007	Tanggungprigel	-	-	-
008	Sudangan	-	-	-
009	Karangagung	-	-	-
010	Duduk lor	-	-	-
011	Medang	-	-	-
012	Mendogo	-	-	-
013	Began	-	-	-
014	Menganti	-	-	-
015	Rayunggumuk	-	-	-
016	Gempolpendowo	-	-	-
017	Soko	1	-	-
018	Morocalan	-	-	-
019	Pasi	-	-	-
020	Margoanyar	-	-	-
021	Glagah	1	-	-
022	Bapuh baru	-	-	-
023	Jatirenggo	-	-	-
024	Konang	-	-	-
025	Wonorejo	-	-	-
026	Panggang	-	-	-
027	Wedoro	-	-	-
028	Karangturi	-	-	-
029	Meluwur	-	-	-
Jumlah		3	0	0

*Sumber : Potensi Desa/ Kelurahan*



Tabel 8.7  
Jumlah Usaha Jasa Perorangan  
Kecamatan Glagah Tahun 2010

Kode Desa	Nama Desa	Bengkel Mobil/ Motor	Reparasi Elektronik	Bengkel Las	Usaha Foto Copy
(1)	(2)	(3)	(4)	(5)	(6)
001	Kentong	3	1	-	-
002	Wangen	-	-	-	-
003	Bangkok	-	-	-	-
004	Meluntur	-	-	-	-
005	Dukuhtunggal	1	1	-	1
006	Bapuhbandung	1	1	1	1
007	Tanggungprigel	1	1	-	1
008	Sudangan	1	1	-	-
009	Karangagung	-	-	-	-
010	Duduk lor	-	2	-	1
011	Medang	-	-	-	-
012	Mendogo	1	-	-	-
013	Began	-	-	1	-
014	Menganti	-	-	-	-
015	Rayunggumuk	-	-	-	-
016	Gempolpendowo	1	1	-	-
017	Soko	1	1	-	-
018	Morocalan	-	-	-	-
019	Pasi	-	-	-	-
020	Margoanyar	2	1	2	1
021	Glagah	2	1	1	1
022	Bapuh baru	-	-	-	-
023	Jatirenggo	2	1	1	-
024	Konang	-	-	-	-
025	Wonorejo	-	-	-	-
026	Panggang	1	-	-	-
027	Wedoro	-	-	-	-
028	Karangturi	2	1	-	-
029	Meluwur	-	-	-	-
<b>Jumlah</b>		<b>19</b>	<b>13</b>	<b>6</b>	<b>6</b>

Sumber : Potensi Desa/ Kelurahan