


Katalog BPS : 1403.5309



FLORES TIMUR DALAM ANGKA

Flores Timur In Figures

2008







**BADAN PUSAT STATISTIK
KABUPATEN FLORES TIMUR**
BPS - Statistics Of Flores Timur Regency



FLORES TIMUR DALAM ANGKA
Flores Timur In Figures

2008



Badan Pusat Statistik Kabupaten Flores Timur
BPS - Statistics Of Flores Timur Regency
Jl. San Juan – Larantuka 86219
Telp/Fax (0383) 21164
E-mail : bps5309@mailhost.bps.go.id

FLORES TIMUR DALAM ANGKA

Flores Timur In Figures

2008

FLORES TIMUR DALAM ANGKA 2008

Flores Timur In Figures 2008

No. Publikasi / *Publication Number* : 530307.001

Katalog BPS / *BPS Catalogue* : 1403.5303

Ukuran Buku / *Book Size* : 21 x 15 cm

Jumlah Halaman / *Number Of Pages* : lxxv + 449 halaman/pages

Naskah / *Manuscript* :

BPS Kabupaten Flores Timur

BPS – Statistics of Flores Timur Regency

Penyuting / *Editor* :

BPS Kabupaten Flores Timur

BPS – Statistics of Flores Timur Regency

Gambar dan Grafik / *Charts* :

BPS Kabupaten Flores Timur

BPS – Statistics of Flores Timur Regency

Gambar Kulit / *Cover Design* :

BPS Kabupaten Flores Timur

BPS – Statistics of Flores Timur Regency

Diterbitkan Oleh / *Published by* :

BPS Kabupaten Flores Timur

BPS – Statistics of Flores Timur Regency

Dicetak oleh / *Printed by* :

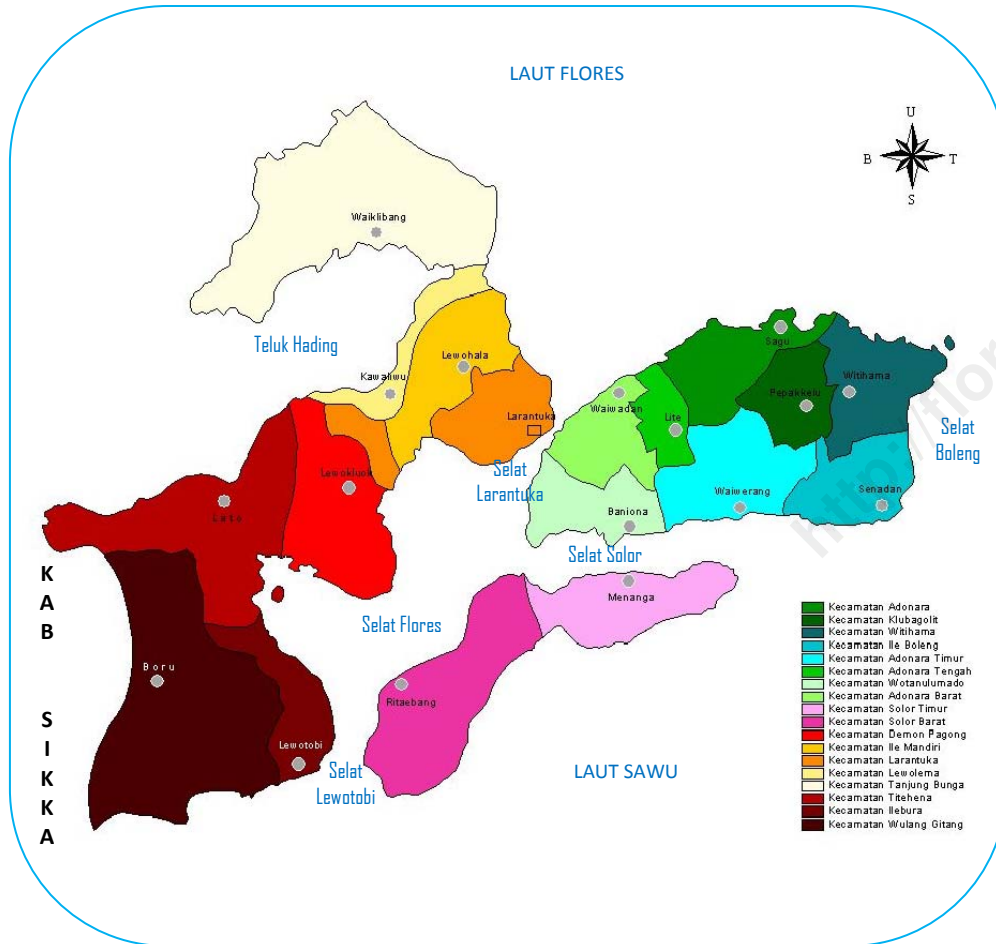
Sancta Lucia

Boleh dikutip dengan menyebutkan sumbernya

May be cited with reference to the source

PETA KABUPATEN FLORES TIMUR

Map of Flores Timur Regency





LAMBANG DAERAH

DASAR HUKUM

Lambang daerah Kabupaten Flores Timur ditetapkan dengan Peraturan Daerah Kabupaten Flores Timur Nomor 19 Tahun 1974 tanggal 17 Desember 1974 dan disahkan oleh Menteri Dalam Negeri dengan Keputusan Menteri Dalam Negeri Nomor : Pem.10/47-409 tanggal 5 Juli 1978.

BENTUK LAMBANG

Bentuk Lambang Kabupaten Flores Timur " PERISAI BERSISI LIMA " yang mengandung arti sebagai berikut :

1. Perisai adalah perlindungan rakyat
2. Sisi Lima melambangkan Pancasila sebagai Dasar Negara

WARNA DAN ISI LAMBANG

Tata (susunan) warna lambang berupa : Hijau, Kuning, Hitam, Putih dan Biru yang mempunyai arti :

1. Hijau adalah harapan, dambaan akan kejayaan
2. Kuning adalah keagungan, kejayaan, keluhuran
3. Hitam adalah keteguhan, keabadian
4. Putih adalah kemurnian hati nurani
5. Biru adalah ketenangan, kedamaian

ARTI

1. Bintang Berwarna Emas melambangkan Ketuhanan Yang Maha Esa sesuai Sila I dari Pancasila
2. Tempat Sirih (Ekot, Wajak, Kepe Sirih) melambangkan kesatuan/ persatuan Flores Timur
3. Padi dan Kapas melambangkan kemakmuran (Kesejahteraan Rakyat)

4. Empat belas butir padi, dua belas kuntum kapas, lima daun sirih serta delapan daun bunga putih melambangkan saat terbentuknya Kabupaten Flores Timur tanggal 14 Desember 1958
5. Bunga yang berdaun bunga putih dan berputik kuning melambangkan Flores Timur yaitu Bunga di Timur
6. Sebilah Tombak dan sebilah parang penopang pita nama Daerah Kabupaten Flores Timur yang keduanya dihubungkan dengan tali yang melilit pada batang tombak dan hulu parang dan melingkar sebagian bunga terletak pada/menyentuh tempat sirih, melambangkan Flores Timur yang dahulunya terdiri dari dua buah wilayah yaitu Demon dan Paji dan suka mengangkat senjata satu sama lainnya tetapi kini tidak lagi, sudah berdamai/bersatu dengan terbentuknya Daerah Kabupaten Flores Timur
7. Laut sesuai kondisi geografis Flores Timur dalam melambangkan keindahannya
8. Empat alunan gelombang putih melambangkan Adonara, Solor, Lembata dan Flores Timur Daratan yang membentuk Flores Timur
9. Pohon Beringin melambangkan pengayom menandakan bahwa rakyat Flores Timur ikhlas dan rela menjunjung tinggi kekuasaan dan kewibawaan Pemerintah Negara Kesatuan RI



SYMBOL OF REGENCY

THE FOUNDATION OF LAW

Symbol of Flores Timur Regency was settled with Region Regulation of Flores Timur Regency Number 19, December 17, 1974 and was ratified by Minister of Domestic Affairs via the Decision of Minister of Domestic Affairs Number : Pem.10/47-409, July, 5, 1978.

THE FORM

The symbol of Flores Timur Regency has the shape of " FIVE SIDES SHIELD " with the meaning as follows :

1. Shield is protection for the people
2. Five sides symbolizes the Five Basic Principles of Indonesia

COLOURS AND MEANING OF SYMBOL

The colours order of symbol are green, yellow, black, white, and blue have the meaning :

1. Green : hope, longing for prosperity
2. Yellow : Greatness, glory, nobleness
3. Black : Strength, eternity
4. White : Purity of the soul
5. Blue : Calm, quiet, peace

MEANINGS

1. Star with a golden color symbolizes Belief in One Supreme God, according to the first Moral Principle of Five Basic Principles
2. Betel symbolizes the unity of Flores Timur Regency
3. Rice and cotton symbolizes people's prosperity
4. 14 grains of rice, 12 buds of cotton, 5 leaves of betel and 8 leaves of White Flower symbolizes the moment when Flores Timur Regency was formed on December, 14, 1958.

5. Flower with leaves and yellow buds symbolizes East Flores as a Flower in The East
6. A spear and machete as supporter to a ribbon with the name of Flores Timur Regency; these two weapon are connected by a rope twisted round spear's handle and machete's hilt and goes round a part of Flower, touches the betel, symbolizes Flores Timur Regency formerly consist of 2 areas namely Demon and Paji; both of them liked to struggle to each other, but now there in nothing more; they live together in peace by the foundation of Flores Timur Regency
7. Sea, according to geographical condition of Flores Timur Regency, symbolizes its beauty
8. Four white wave symbolizes Adonara, Solor, Lembata and East Flores mainland as together formed Flores Timur Regency
9. Banyan tree, symbolizes protector, means the people of Flores Timur are sincere and willing to honor the power and authority of the Government of Flores Timur Regency



Drs. Simon Hayon

BUPATI FLORES TIMUR / *Regent of Flores Timur*



BUPATI FLORES TIMUR

SAMBUTAN

Data merupakan hal yang sangat penting dalam proses perencanaan dan pembuatan kebijakan publik dalam rangka pelaksanaan otonomi daerah yang bertujuan mempercepat terwujudnya kesejahteraan lahir dan bathin. Data dan informasi juga dapat menunjang proses evaluasi terhadap semua program dan kegiatan yang dilaksanakan sebelumnya.

FLORES TIMUR DALAM ANGKA 2008 hasil karya BPS Kabupaten Flores Timur, menyajikan data tentang potensi sumber daya dan hasil-hasil yang telah dicapai bersama antara Pemerintah selaku fasilitator pembangunan dan para pelaku pembangunan, baik masyarakat sipil maupun masyarakat dunia usaha untuk memperluas partisipasi berbagai komponen masyarakat dalam proses pengelolaan pembangunan selanjutnya.

Sejalan dengan kegembiraan menyambut FLORES TIMUR DALAM ANGKA 2008 kita semua berharap BPS Kabupaten Flores Timur dari waktu ke waktu terus berupaya memberikan data yang benar dan akurat. Demikian pula masyarakat diharapkan dapat memberikan dukungan dengan memberikan data yang benar dan akurat.

Kiranya Tuhan memberkati dan para Leluhur Lewotana Lama Holot Flores Timur merestui kehendak kita dan tindakan-tindakan yang bermanfaat bagi banyak orang.

Larantuka, Oktober 2008
BUPATI FLORES TIMUR,

Drs. Simon Hayon



REGENT OF FLORES TIMUR

FOREWORD

Data are very important things in the planning and making public policies in order to implement region autonomy with the purpose to accelerate prosperity achievement, material as well as spiritual. Data and information can also support evaluation process toward all the programs and activities performed previously.

Flores Timur in Figures 2008, the product of the Board of Statistic of Flores Timur Regency, provides data about potential resources and results which have been achieved together by the government as development facilitator and stakeholder either civil society or business society; and the people are also expected to give support by providing the light and accurate data to enlarge the participation of all society components in the process managing development in the future.

In accordance with the joy to welcome Flores Timur in Figures 2008, we all hope the Board of Statistic of Flores Timur Regency from time to time makes a serious effort to provide the right and accurate data; The people are also expected to give support by providing the right and accurate data.

God bless us and our ancestors of Lewotana Lama Holot Flores Timur will approve of our will and actions that give benefit for many people.

Larantuka, October 2008
REGENT OF FLORES TIMUR,

Drs. Simon Hayon

KATA PENGANTAR

FLORES TIMUR DALAM ANGKA 2008 merupakan publikasi tahunan yang diterbitkan oleh Badan Pusat Statistik Kabupaten Flores Timur. Publikasi ini merupakan lanjutan publikasi tahun sebelumnya yang memuat berbagai macam data dan informasi tentang keadaan geografis dan iklim, ciri-ciri sosial ekonomi penduduk, maupun keadaan sosial dan perekonomian Kabupaten Flores Timur secara menyeluruh.

Untuk menjaga kesinambungan data, maka bentuk dan jenis tabel yang disajikan sebagian besar tetap dipertahankan, begitu juga untuk sektor-sektor yang datanya belum tersedia tak dapat dihindari data yang disajikan keadaan tahun sebelumnya.

Kami menyadari bahwa dalam publikasi ini masih ada kekurangan data, untuk itu saran dan kritik dari semua pihak demi perbaikan publikasi ini sangat kami harapkan.

Akhirnya kepada semua pihak yang telah memberikan bantuan sampai terwujudnya publikasi ini kami sampaikan penghargaan dan ucapan terima kasih yang sebesar-besarnya dengan harapan semoga kerja sama yang serupa dapat lebih meningkat lagi dimasa yang akan datang.

Larantuka, Oktober 2008

**BADAN PUSAT STATISTIK
KABUPATEN FLORES TIMUR
K e p a l a,**

**Ir. Mathias Tura Sabon
NIP: 340012963**

P R E F A C E

FLORES TIMUR IN FIGURES 2008 issued by Board of Statistic of Flores Timur Regency is an annual publication containing a collection of statistical data. This is a continuation publication containing various kinds of data and information on geographical and climate condition, the social economic characteristic of the population and the general social economic condition of Flores Timur Regency.

To maintain the connected data most of the form and kinds of tables published are retained. For some sectors whose data are not available, the previous data are presented.

Realizing that data in this publication is not complete enough, suggestions and critics from all components are welcomed to improve this publication.

At last, for all components that have given their help to bring this publication into reality, we appreciate and express our deepest thanks. We hope this cooperation can be continued in the future time.

Larantuka, October 2008

**BOARD OF STATISTICS OF
FLORES TIMUR REGENCY
C h i e f,**

**Ir. Mathias Tura Sabon
NIP: 340012963**

VISI, MISI, STRATEGI DAN ARAH KEBIJAKAN UMUM

Visi

Visi Pemerintah Daerah Kabupaten Flores Timur periode 2005-2010 adalah :
“TERWUJUDNYA MANUSIA DAN MASYARAKAT FLORES TIMUR YANG MAJU, SEJAHTERA, BERMARTABAT DAN BERDAYA SAING”

Misi

Berdasarkan tugas pokok Pimpinan Daerah Kabupaten Flores Timur yang bertekad untuk melakukan fungsionalisasi kepemimpinan politik 5 (lima) tahun ke depan melalui visi sebagaimana tersebut di atas, maka misi kepemimpinan politik yang dicanangkan sebagai berikut :

- a) Mengembangkan dan meningkatkan kualitas manusia dan masyarakat Flores Timur dalam semua aspek kehidupan (ekonomi, politik, sosial, budaya dan hukum), agar menjadi subjek pembangunan yang maju, mandiri, berkepribadian (memiliki jati diri), sehingga berkemampuan optimal untuk mencapai derajat kesejahteraan yang tinggi dan menciptakan keunggulan yang berdaya saing. Misi ini bermakna membangkitkan rasa percaya diri dan optimisme rakyat menuju masa depan yang lebih baik
- b) Mewujudkan tata pemerintahan yang baik yang berintikan penerapan

prinsip-prinsip transparan, partisipasi, akuntabilitas publik, kemitraan dan penegakan hukum di dalam penyelenggaraan pemerintahan dan pengelolaan pembangunan, serta mewujudkan pemerintahan yang bersih dari praktek KoKoNep. Misi ini bermakna mengembalikan kepercayaan masyarakat terhadap pemerintah dan menegakkan kewibawaan pemerintah di mata masyarakat

Strategi dan Arah Kebijakan Umum Daerah

Berdasarkan gambaran ideal yang hendak dicapai dalam jangka panjang ke depan sebagaimana dirumuskan dalam visi dan misi kepemimpinan Flores Timur 5 (lima) tahun ke depan, maka ada beberapa strategi yang hendak dibangun guna menjawab visi dan misi tersebut sebagai berikut: “ **Pengembangan Sumber Daya Manusia dan Kelembagaan serta Penataan Lingkungan Dalam Arti Luas**” yang mencakup :

- a) Pengembangan sumber daya manusia dalam kerangka perealisasi potensi-potensi kemanusiaan yang penuh
- b) Penataan lingkungan/domain, mencakup: politik, ekonomi, sosial, budaya dan hukum di atas orientasi prinsip-prinsip dan nilai-nilai yang sejalan dengan tingkat perkembangan kemajuan dan peradaban bangsa
- c) Pengembangan kelembagaan masyarakat dengan mengacu pada prinsip-prinsip yang akuntabel

VISION, MISSION, STRATEGIC AND DIRECTION OF PUBLIC POLICIES

Vision

The vision of Flores Timur Regency Government in period 2005-2010 is : **“THE REALIZATION OF THE PEOPLE AND SOCIETY OF FLORES TIMUR REGENCY WHO ARE PROGRESSIVE, PROSPEROUS, DIGNIFIED AND COMPETITIVE”**.

Mission

Base on their main duty, the leader of Flores Timur Regency are determined to functionalize the political leadership five years ahead through the vision mentioned above. That's why the mission of the political leadership are decided as follows :

- a) To develop and increase the quality of people and society of Flores Timur Regency in all aspects of life (economic, politics, social, culture and law) as subject of development which are progressive, independent, having good personality and optimal capability to attain a high grade of prosperity and create competitive superiority. This mission in meant to raise people's self confidence and optimism in order to achieve the better future
- b) To realize a good government administration which apply the principles of

transparancey, participation, public accountability, cooperation and law enforcement in governmental implementation, construction management and to realize a clean government, free from corruption, collusion and nepotism. This mission intends to restore society confidence towards government and to enforce the authority of the government in the eyes of society

Strategic and Direction of Regency's Public Policies

Base on the ideal illustration which are going to be attained in the long term ahead as formulated in the leadership's vision and mission of Flores Timur Regency in 5 years ahead, there are some strategics which will be constructed in answering those vision and mission, as follows : **“ The development of human resources and institutional and arrangement of the environment in broad ”** meaning which included :

- a) The development of human resources in order to realize full humanity potencies
- b) The arrangement of the environment includes politics, economy, social, culture and law on the orientation of principles and values in accordance with development rate of progress and nation civilization
- c) The development of society institutional which refer to accountable principles

DAFTAR ISI

Contents

Halaman / Page

| | Halaman / Page | | Halaman / Page |
|---|----------------|--|----------------|
| Peta Kabupaten Flores Timur / Map of Flores Timur Regency | iii | 5.4. Agama / Religion | 167 |
| Lambang Daerah / Device Area | v | 5.5. Sosial Lainnya / Others Social Affairs | 173 |
| Foto Bupati / Picture of Regent | ix | 5.6. Museum / | 189 |
| Sambutan / Foreword | xi | 5.7. Perumahan Dan Lingkungan / Housing And Environment | 195 |
| Kata Pengantar / Preface | xiii | 6. Pertanian / Agriculture | 205 |
| Visi dan Misi Kabupaten Flores Timur / | xv | 6.1. Tanaman Pangan / Food Crops | 207 |
| Daftar Isi / Contents | xix | 6.2. Perkebunan / Estate Crops | 231 |
| Daftar Tabel / List of Tables | xxiii | 6.3. Peternakan / Animal Husbandry | 245 |
| Penjelasan Umum / Explanatory Notes | lvii | 6.4. Perikanan / Fishery | 253 |
| Pendahuluan / Introduction | lxix | 6.5. Kehutanan / Forestry | 271 |
| Undang-Undang Nomor 16 Tahun 1997 tentang Statistik | lxi | 7. Perindustrian dan Perdagangan / Manufacturing And Trading | 277 |
| Sejarah Singkat Kabupaten Flores Timur / Brief History of Flores Timur | lxxv | 8. Listrik, Gas dan Air / Electricity, Gas And Water | 307 |
| 1. Keadaan Geografis / Geography Situation | 1 | 9. Transportasi dan Komunikasi / Transportation and Communication | 323 |
| 2. Keadaan Iklim / Climate Situation | 9 | 9.1. Angkutan Darat / Landways Transportation | 325 |
| 3. Pemerintahan / Government | 21 | 9.2. Angkutan Udara / Air Transportation | 331 |
| 4. Penduduk Dan Ketenagakerjaan / Population And Employment | 63 | 9.3. Angkutan Laut / Sea Transportation | 337 |
| 4.1. Penduduk / Population | 65 | 9.4. Angkutan Sungai dan Penyeberangan / | 347 |
| 4.2. Lahir-Mati / Fertility and Mortality | 77 | 9.5. Pos dan Telekomunikasi / Post and Telecommunication | 351 |
| 4.3. Tenaga Kerja / Employment | 85 | 10. Hotel-Losmen dan Restoran / Hotels and Restaurant | 359 |
| 5. Sosial / Social | 97 | 10.1. Hotel-Losmen / Hotels | 361 |
| 5.1. Pendidikan / Education | 99 | 10.2. Restoran / Restaurant s | 367 |
| 5.2. Kesehatan / Healthy | 135 | 11. Keuangan dan Harga / Finance and Prices | 371 |
| 5.3. Kriminalitas / Crime | 161 | 11.1. Keuangan Daerah / Regional Finance | 373 |
| | | 11.2. Perbankan / Banking | 379 |
| | | 11.3. Koperasi / Cooperative | 385 |

Halaman / Page

| | |
|---|------------|
| 11.4. Pegadaian / Pawnship Office | 391 |
| 11.5. Asuransi / Insurances | 395 |
| 11.6. Harga-harga / Prices | 399 |
| 12. Pengeluaran dan Konsumsi / Expenditure and Consumption | 405 |
| 13. Pendapatan Regional / Regional Income | 413 |

<http://florestimurkab.bps.go.id>

DAFTAR TABEL

List of tables

Halaman / Page

| | Halaman / Page | | |
|-----|----------------|--|----|
| 1.1 | | Banyaknya Pulau di Kabupaten Flores Timur Menurut Status Penghunian | 3 |
| | | <i>Number of Islands in Flores Timur Regency by Inhabitation Status</i> | |
| 1.2 | | Luas Daerah Kabupaten Flores Timur Menurut Pulau dan Kecamatan, 2007 | 4 |
| | | <i>Area of Flores Timur Regency by Island and District, 2007</i> | |
| 1.3 | | Luas Wilayah Kabupaten Flores Timur Menurut Ketinggian dari Permukaan Laut Dirinci per Kecamatan, 2007 | 5 |
| | | <i>Area of Flores Timur Regency by Height and District, 2007</i> | |
| 1.4 | | Luas Wilayah Laut dan Panjang Garis Pantai di Kabupaten Flores Timur dan NTT, 2007 | 6 |
| | | <i>Sea Area and Long Line Beach in Flores Timur Regency and NTT, 2007</i> | |
| 1.5 | | Nama, Tinggi, Luas Daerah Bahaya dan Tahun Terakhir Latusan Gunung Berapi di Kabupaten Flores Timur, 2007 | 7 |
| | | <i>Name, Height, Dangerous Area and Year of Last Eruption of Vulcanos in Flores Timur Regency, 2007</i> | |
| 2.1 | | Rata-Rata Temperatur Udara Maksimum dan Minimum Di Kota Larantuka Menurut Bulan, 2006-2007 | 11 |
| | | <i>Average Temperatur Maximum and Minimum in Larantuka City by Month, 2006-2007</i> | |
| 2.2 | | Rata-Rata Kelembaban Udara Relatif Maksimum dan Minimum Di Kota Larantuka Menurut Bulan, 2006-2007 | 12 |
| | | <i>Average Relative Hummidty Maximum and Minimum in Larantuka City by Month, 2006-2007</i> | |
| 2.3 | | Rata-Rata Tekanan Udara Relatif Maksimum dan Minimum Di Kota Larantuka Menurut Bulan, 2006-2007 | 13 |
| | | | |
| 2.4 | | Temperatur, Kelembaban, Arah, Kecepatan Angin Dan Tekanan di Kota Larantuka Menurut Bulan, 2007 | 14 |
| | | <i>Average Temperatur, Relative Hummidity, Wind Direction, Velocity and Preassure in Larantuka City by Month, 2007</i> | |
| 2.5 | | Hari Hujan di Kabupaten Flores Timur Menurut Kecamatan dan Bulan, 2007 | 15 |
| | | <i>Rainday in Flores Timur Regency by District and Month, 2007</i> | |
| 2.6 | | Rata-Rata Curah Hujan di Kabupaten Flores Timur Menurut Kecamatan dan Bulan, 2007 | 17 |
| | | <i>Average of Rainfall in Flores Timur Regency by District and Month, 2007</i> | |
| 2.7 | | Persentase Penyinaran Matahari di Kabupaten Flores Timur Dirinci Menurut Bulan, 2005-2007 | 20 |
| | | <i>Percentage of Sunshine in Flores Timur Regency by Month, 2005-2007</i> | |
| 3.1 | | Ibukota Kecamatan dan Banyaknya Desa/Kelurahan di Kabupaten Flores Timur, 2007 | 23 |
| | | <i>Capital of District and Number of Villages in Flores Timur Regency, 2007</i> | |
| 3.2 | | Batas Wilayah Kecamatan di Kabupaten Flores Timur, 2007 | 24 |
| | | <i>Border Area of District in Flores Timur Regency, 2007</i> | |
| 3.3 | | Banyaknya Desa/Kelurahan Menurut Tingkat Perkembangan Dirinci per Kecamatan, 2007 | 27 |
| | | <i>Number of Village by Developing Level and District, 2007</i> | |
| 3.4 | | Persentase Desa/Kelurahan Menurut Tingkat Perkembangan Dirinci per Kecamatan, 2007 | 28 |
| | | <i>Percentage of Village by Developing Level and District, 2007</i> | |

| | | |
|------|---|----|
| 3.5 | Banyaknya Lingkungan/Dusun, Rukun Warga, Rukun Tetangga Menurut Kecamatan, 2007 <i>Number of Neighborhood/Village far from Urban Areas, Administration Unit at The Lowest Level in the City, Neighborhood Association by District, 2007</i> | 29 |
| 3.6 | Banyaknya Pegawai Negeri Sipil Di Lingkungan Pemerintah Daerah Kabupaten Flores Timur Menurut Instansi dan Jenis Kelamin, 2007 <i>Number of Civil Servant in Local Government of Flores Timur Regency by Institution and Sex, 2007</i> | 30 |
| 3.7 | Banyaknya Pegawai Negeri Sipil Di Lingkungan Pemerintah Daerah Kabupaten Flores Timur Menurut Instansi dan Tingkat Pendidikan, 2007 <i>Number of Civil Servant in Local Government of Flores Timur Regency by Institution and Education, 2007</i> | 32 |
| 3.8 | Banyaknya Pegawai Negeri Sipil Di Instansi Vertikal Kabupaten Flores Timur Menurut Instansi dan Jenis Kelamin, 2007 <i>Number of Civil Servant in Vertical Institution of Flores Timur Regency by Institution and Sex, 2007</i> | 42 |
| 3.9 | Banyaknya Pegawai Negeri Sipil Di Lingkungan Pemerintah Daerah Kabupaten Flores Timur Menurut Golongan Kepangkatan dan Jenis Kelamin, 2007 <i>Number of Civil Servant in Local Government of Flores Timur Regency by Hierarchy and Sex, 2007</i> | 43 |
| 3.10 | Banyaknya Pegawai Negeri Sipil Di Instansi Vertikal Kabupaten Flores Timur Menurut Golongan Kepangkatan dan Jenis Kelamin, 2007 <i>Number of Civil Servant in Vertical Institution of Flores Timur Regency by Hierarchy and Sex, 2007</i> | 44 |
| 3.11 | Banyaknya Pegawai Negeri Sipil Di Lingkungan Pemerintah Daerah Kabupaten Flores Timur Menurut Pendidikan Tertinggi dan Jenis Kelamin, 2007 <i>Number of Civil Servant in Local Government of Flores</i> | 45 |

Timur Regency by Educational Level and Sex, 2007

| | | |
|------|---|----|
| 3.12 | Banyaknya Pegawai Negeri Sipil Di Instansi Vertikal Kabupaten Flores Timur Menurut Pendidikan Tertinggi dan Jenis Kelamin, 2007 <i>Number of Public Servant in Vertical Institution of Flores Timur Regency by Educational Level and Sex, 2007</i> | 46 |
| 3.13 | Jumlah Akte yang Diterbitkan oleh Dinas Tenaga Kerja, Transmigrasi, Kependudukan dan Catatan Sipil Kabupaten Flores Timur Menurut Kecamatan, 2007 <i>Number of Certificate Published by Civil Institution of Flores Timur Regency by District, 2007</i> | 47 |
| 3.14 | Jumlah Sertifikat Hak Atas Tanah yang Diterbitkan oleh Badan Pertanahan Nasional Kabupaten Flores Timur Menurut Kecamatan, 2007 <i>Number of Land Certificate Published by National Land Affairs Board of Flores Timur Regency by District, 2007</i> | 48 |
| 3.15 | Peralihan Hak Atas Tanah di Kabupaten Flores Timur Menurut Kecamatan, 2007 <i>Transfer of Land Property in Flores Timur Regency by District, 2007</i> | 49 |
| 3.16 | Jumlah Desa Tertinggal di Kabupaten Flores Timur Menurut Kecamatan dan Daerah, 2007 <i>Number of Poverty Village in Flores Timur Regency by District and Status, 2007</i> | 50 |
| 3.17 | Jumlah Keluarga di Kabupaten Flores Timur Menurut Tingkat Kesejahteraan dan Kecamatan, 2007 <i>Number of Household in Flores Timur Regency by Secure and Prosperous Family Level and District, 2007</i> | 51 |
| 3.18 | Hasil Pemungutan Suara Anggota DPRD II Kabupaten Flores Timur Melalui Pemilihan Umum Menurut Partai Dirinci per Kecamatan, 2004 <i>Total Vote of Flores Timur Regency Parliament in General Election by Party and District, 2004</i> | 52 |

| | | | | | |
|--------------|--|-----------|---------------|---|-----------|
| 3.19 | Komposisi Jumlah Anggota DPRD II Flores Timur Menurut Partai dan Kecamatan, 2004 | 57 | 4.1.5 | Banyaknya Penduduk Yang Lahir Menurut Kecamatan Dan Jenis Kelamin, 2007 | 71 |
| | <i>Composition of Member of Regency Parliament of Flores Timur Regency by Party and District, 2004</i> | | | <i>Number of Children Born by District and Sex, 2007</i> | |
| 3.20 | Jumlah Anggota DPRD Kabupaten Flores Timur Menurut Partai Politik dan Jenis Kelamin, 2004 | 59 | 4.1.6 | Banyaknya Penduduk Yang Mati Menurut Kecamatan Dan Jenis Kelamin, 2007 | 72 |
| | <i>Number of Flores Timur Regency Parliament Members by Political Party and Sex, 2004</i> | | | <i>Number of People Dead by District and Sex, 2007</i> | |
| 3.21 | Jumlah Anggota DPRD Kabupaten Flores Timur Menurut Fraksi dan Jenis Kelamin, 2007 | 60 | 4.1.7 | Banyaknya Penduduk Yang Datang Menurut Kecamatan Dan Jenis Kelamin, 2007 | 73 |
| | <i>Number of Flores Timur Regency Parliament Members by Faction and Sex, 2007</i> | | | <i>Number of Immigrant by District and Sex, 2007</i> | |
| 3.22 | Jumlah Anggota DPRD Kabupaten Flores Timur Menurut Komisi dan Jenis Kelamin, 2007 | 61 | 4.1.8 | Banyaknya Penduduk Yang Pindah Menurut Kecamatan Dan Jenis Kelamin, 2007 | 74 |
| | <i>Number of Flores Timur Regency Parliament Members by Commission and Sex, 2007</i> | | | <i>Number of Emigrant by District and Sex, 2007</i> | |
| 4.1.1 | Banyaknya Penduduk, Luas Daerah Dan Kepadatan Penduduk Menurut Kecamatan, 2007 | 67 | 4.1.9 | Persentase Penduduk Kab. Flores Timur Menurut Kelompok Umur dan Jenis Kelamin, 2007 | 75 |
| | <i>Number of Population, Area and Population Density by District, 2007</i> | | | <i>Percentage of People of Flores Timur Regency by Age Group and Sex, 2007</i> | |
| 4.1.2 | Banyaknya Penduduk Menurut Kecamatan Dan Jenis Kelamin, 2007 | 68 | 4.1.10 | Persentase Penduduk Usia 10 Tahun Keatas Menurut Status Perkawinan dan Jenis Kelamin, 2007 | 76 |
| | <i>Number of Population by District and Sex, 2007</i> | | | <i>Percentage of Population in 10 Year of Age and Over by Status of Marital and Sex, 2007</i> | |
| 4.1.3 | Banyaknya Keluarga Dan Penduduk Menurut Kecamatan Dan Kewarganegaraan, 2007 | 69 | 4.2.1 | Banyaknya dan Persentase Wanita Pernah Kawin Usia 10 Tahun Keatas Menurut Umur Perkawinan Pertama, 2006-2007 | 79 |
| | <i>Number of Families and Population by District and Citizenship, 2007</i> | | | <i>Number and Percentage of Ever Married Women in 10 Year of Age and Over by First Marriage Age, 2006-2007</i> | |
| 4.1.4 | Kepadatan Penduduk Per Keluarga Dan Desa/Kelurahan Menurut Kecamatan, 2007 | 70 | 4.2.2 | Banyaknya dan Persentase Wanita Pernah Kawin Usia 10 Tahun Keatas Menurut Jumlah Anak Yang Dilahirkan Hidup, 2006-2007 | 80 |
| | <i>Population Density per Family and Village by District, 2007</i> | | | <i>Number and Percentage of Ever Married Women in 10 Year of Age by Number of Children Born Alive, 2006-2007</i> | |

| | |
|--|-----------|
| 4.2.3 Banyaknya dan Persentase Wanita Pernah Kawin Usia 10 Tahun Keatas Menurut Jumlah Anak Yang Masih Hidup, 2006-2007 | 81 |
| <i>Number and Percentage of Ever Married Women in 10 Year of Age and by Number of Children Still Alive, 2006-2007</i> | |
| 4.2.4 Banyaknya dan Persentase Wanita Pernah Kawin Usia 10 Tahun Keatas Menurut Jumlah Anak Yang Sudah Meninggal, 2006-2007 | 82 |
| <i>Number and Percentage of Ever Married Women in 10 Year of Age and by Number of Dead Children, 2006-2007</i> | |
| 4.2.5 Angka Kematian Bayi per 1 000 Kelahiran di Provinsi Nusa Tenggara Timur Dirinci Menurut Kabupaten, 1980, 1990, 1999, 2002, 2007 | 83 |
| <i>Crude Dead Rate in Nusa Tenggara Timur Provinsi by Regency, 1980, 1990, 1999, 2002, 2004</i> | |
| 4.2.6 Angka Harapan Hidup pada Waktu Lahir di Provinsi Nusa Tenggara Timur Dirinci Menurut Kabupaten, 1980, 1990, 1999, 2002, 2007 | 84 |
| <i>Life Expectancy at Birth in Nusa Tenggara Timur Provinsi by Regency, 1980, 1990, 1999, 2002, 2004</i> | |
| 4.3.1 Persentase Penduduk Berumur 15 Tahun Keatas Menurut Jenis Kegiatan Selama Seminggu Yang Lalu dan Jenis Kelamin, 2007 | 87 |
| <i>Percentage Of 15 Year Old and Over by Type of Activity During The Previous Week and Sex, 2007</i> | |
| 4.3.2 Persentase Penduduk 15 Tahun Keatas Yang Bekerja Selama Seminggu Yang Lalu Menurut Status Pekerjaan Utama dan Jenis Kelamin, 2007 | 88 |
| <i>Percentage of Population 15 Years of Age and Over who Wored During The Previous Week by Employment Status and Sex, 2007</i> | |
| 4.3.3 Persentase Penduduk 15 Tahun Keatas Yang Bekerja Selama Seminggu yang Lalu Menurut Kelompok Umur dan Jenis Kelamin, 2007 | 89 |
| <i>Percentage of Population 15 Years of Age and Over who Worked</i> | |

During The Previous Week by Age Group and Sex, 2007

| | |
|---|------------|
| 4.3.4 Banyaknya Pencari Kerja, Lowongan dan Tenaga Kerja Yang Ditempatkan Menurut Tingkat Pendidikan dan Jenis Kelamin, 2007 | 90 |
| <i>Number of Worker-Seeker, Number of Available Job Opening, Number of Accepted Worker by Level Education and Sex, 2007</i> | |
| 4.3.5 Banyaknya Pencari Kerja, Lowongan dan Tenaga Kerja Yang Ditempatkan Menurut Kelompok Umur dan Jenis Kelamin, 2007 | 91 |
| <i>Number of Worker-Seeker, Number of Available Job Opening, Number of Accepted Worker by Age Group and Sex, 2007</i> | |
| 4.3.6 Banyaknya Pendaftaran, Penempatan dan Permintaan Tenaga Kerja Menurut Bulan dan Jenis Kelamin, 2007 | 92 |
| <i>Number of Registration, Location and Request Of Labour by Month and Sex, 2007</i> | |
| 4.3.7 Tenaga Kerja Indonesia Dari Kabupaten Flores Timur Menurut Daerah Tujuan, 2000-2007 | 93 |
| <i>Labour of Indonesia from Flores Timur Regency by Destination, 2000-2007</i> | |
| 4.3.8 Upah Minimum Regional Di Propinsi Nusa Tenggara Timur, 2000-2007 | 94 |
| <i>Minimum Regional Wage in Nusa Tenggara Timur Province, 2000-2007</i> | |
| 4.3.9 Banyaknya Transmigran Kabupaten Flores Timur Menurut Daerah Tujuan, 2007 | 95 |
| <i>Number of Transmigrant of Flores Timur Regency by Destination, 2007</i> | |
| 5.1.1 Banyaknya Sekolah, Guru Dan Murid Sekolah Menurut Tingkat Pendidikan, 2007 | 101 |
| <i>Number of School, Teachers and Pupils by Education Level, 2007</i> | |
| 5.1.2 Banyaknya Sekolah, Guru Dan Murid Sekolah Dasar Negeri / Inpres Menurut Kecamatan, 2007 | 102 |

Number of Primary School, Teacher and Student in Public Primary School by District, 2007

- 5.1.3 Banyaknya Sekolah, Guru Dan Murid Sekolah Dasar Swasta Menurut Kecamatan, 2007** 103
Number of Primary School, Teacher and Pupil in Private Primary School by District, 2007
- 5.1.4 Banyaknya Sekolah, Guru Dan Murid Sekolah Dasar Luar Biasa (SDLB) Menurut Kecamatan, 2007** 104
Number of Primary School, Teacher and Pupil in Other Primary School by District, 2007
- 5.1.5 Banyaknya Sekolah, Guru Dan Murid Madrasah Ibtidaiyah (MI) Menurut Kecamatan, 2007** 105
Number of Primary School, Teacher and Pupil in Madrasah Ibtidaiyah (MI) by District, 2007
- 5.1.6 Banyaknya Sekolah, Guru Dan Murid SLTP Negeri Menurut Kecamatan, 2007** 106
Number of Junior High School, Teacher and Student in Public Junior High School by District, 2007
- 5.1.7 Banyaknya Sekolah, Guru Dan Murid SLTP Swasta Menurut Kecamatan, 2007** 107
Number of Junior High School, Teacher and Student in Private Junior High School by District, 2007
- 5.1.8 Banyaknya Sekolah, Guru Dan Murid Madrasah Tsanawiyah (MTs) Menurut Kecamatan, 2007** 108
Number of Primary School, Teacher and Student in Madrasah Tsanawiyah (MTs) by District, 2007
- 5.1.9 Banyaknya Sekolah, Guru Dan Murid SMU Negeri Menurut Kecamatan, 2007** 109
Number of Senior High School, Teacher and Student in Senior High School by District, 2007
- 5.1.10 Banyaknya Sekolah, Guru Dan Murid SMU Swasta Menurut Kecamatan, 2007** 110

Number of Senior High School, Teacher and Student in Private Senior High School by District, 2007

- 5.1.11 Banyaknya Sekolah, Guru Dan Murid Madrasah Aliyah (MA) Menurut Kecamatan, 2007** 111
Number of Primary School, Teacher and Student in Madrasah Aliyah (MA) by District, 2007
- 5.1.12 Banyaknya Sekolah, Guru Dan Murid SMK Negeri Menurut Kecamatan, 2007** 112
Number of Senior High School, Teacher and Student in Technical Senior High School by District, 2007
- 5.1.13 Banyaknya Sekolah, Guru Dan Murid SMK Swasta Menurut Kecamatan, 2007** 113
Number of Senior High School, Teacher and Student in Private Technical Senior High School by District, 2007
- 5.1.14 Banyaknya Peserta dan Lulus Ujian Sekolah Dasar Negeri/Inpres Menurut Kecamatan, 2007** 114
Number of Student as the Examinee and Graduate in Public Primary School by District, 2007
- 5.1.15 Banyaknya Peserta dan Lulus Ujian Sekolah Dasar Swasta Menurut Kecamatan, 2007** 115
Number of Student as the Examinee and Graduate in Private Primary School by District, 2007
- 5.1.16 Banyaknya Peserta dan Lulus Ujian Sekolah Dasar Luar Biasa (SDLB) Menurut Kecamatan, 2007** 116
Number of Pupil as the Examinee and Graduate in Other Primary School (SDLB) by District, 2007
- 5.1.17 Banyaknya Peserta Ujian Dan Lulus Ujian Madrasah Ibtidaiyah Menurut Kecamatan, 2007** 117
Number of Student as the Examinee and Graduate in Madrasah Ibtidaiyah by District, 2007
- 5.1.18 Banyaknya Peserta Ujian Dan Lulus Ujian SLTP Negeri Menurut Kecamatan, 2007** 118

Number of Student as the Examinee and Graduate in Public Junior High School by District, 2007

| | | |
|---------------|---|------------|
| 5.1.19 | Banyaknya Peserta Ujian Dan Lulus Ujian SLTP Swasta Menurut Kecamatan, 2007 | 119 |
| | <i>Number of Student as the Examinee and Graduate in Private Junior High School by District, 2007</i> | |
| 5.1.20 | Banyaknya Peserta Ujian Dan Lulus Ujian Madrasah Tsanawiyah Menurut Kecamatan, 2007 | 120 |
| | <i>Number of Student as the Examinee and Graduate in Madrasah Tsanawiyah by District, 2007</i> | |
| 5.1.21 | Banyaknya Peserta Ujian Dan Lulus Ujian SMU Negeri Menurut Kecamatan, 2007 | 121 |
| | <i>Number of Student as the Examinee and Graduate in Public Senior High School by District, 2007</i> | |
| 5.1.22 | Banyaknya Peserta Ujian Dan Lulus Ujian SMU Swasta Menurut Kecamatan, 2007 | 122 |
| | <i>Number of Student as the Examinee and Graduate in Private Senior High School by District, 2007</i> | |
| 5.1.23 | Banyaknya Peserta Ujian Dan Lulus Ujian Madrasah Aliyah (MA) Menurut Kecamatan, 2007 | 123 |
| | <i>Number of Student as the Examinee and Graduate in Madrasah Aliyah (MA) by District, 2007</i> | |
| 5.1.24 | Banyaknya Peserta Ujian Dan Lulus Ujian SMK Negeri Menurut Kecamatan, 2007 | 124 |
| | <i>Number of Student as the Examinee and Graduate in Public Technical Senior High School by District, 2007</i> | |
| 5.1.25 | Banyaknya Peserta Ujian Dan Lulus Ujian SMK Swasta Menurut Kecamatan, 2007 | 125 |
| | <i>Number of Student as the Examinee and Graduate in Private Technical Senior High School by District, 2007</i> | |
| 5.1.26 | Persentase Penduduk Berumur 10 Tahun Keatas Menurut Jenis Kelamin Dan Status Pendidikan, 2007 | 126 |

Percentage of Population 10 Years of Age and Over By Sex and Status of Education, 2007

| | | |
|---------------|--|------------|
| 5.1.27 | Persentase Penduduk Berumur 10 Tahun Ke Atas Menurut Jenis Kelamin dan Ijasah yang Dimiliki, 2007 | 127 |
| | <i>Percentage of Population 10 Years Old and Over by Sex and Educational Attainment, 2007</i> | |
| 5.1.28 | Persentase Penduduk Berumur 10 Tahun Keatas Menurut Kemampuan Membaca Dan Menulis Per Jenis Kelamin, 2007 | 128 |
| | <i>Percentage of Population 10 Years Old and Over By Literacy Per Sex, 2007</i> | |
| 5.1.29 | Persentase Penduduk Berumur 10 Tahun ke Atas Menurut Status Partisipasi Sekolah Dirinci Per Jenis Kelamin, 2007 | 129 |
| | <i>Percentage of Population 10 Years Old and Over by School Attendance Per Sex, 2007</i> | |
| 5.1.30 | Persentase Penduduk Berumur 7 - 12 Tahun Menurut Status Partisipasi Sekolah Dirinci Per Jenis Kelamin, 2007 | 130 |
| | <i>Percentage of Children 7 – 12 Years Old by School Attendance Per Sex, 2007</i> | |
| 5.1.31 | Persentase Penduduk Berumur 13-15 Tahun Menurut Status Partisipasi Sekolah Dirinci Per Jenis Kelamin, 2007 | 131 |
| | <i>Percentage of Children 13 – 15 Years Old by School Attendance Per Sex, 2007</i> | |
| 5.1.32 | Persentase Penduduk Berumur 16 -18 Tahun Menurut Status Partisipasi Sekolah Dirinci Per Jenis Kelamin, 2007 | 132 |
| | <i>Percentage of Children 16 – 18 Years Old by School Attendance Per Sex, 2007</i> | |
| 5.1.33 | Persentase Penduduk Berumur 19 - 24 Tahun Menurut Status Partisipasi Sekolah Dirinci Per Jenis Kelamin, 2007 | 133 |

Percentage of Children 19 – 24 Years Old by School Attendance Per Sex, 2007

| | | |
|-------|--|-----|
| 5.2.1 | Banyaknya Rumah Sakit Pemerintah dan Swasta dan Kapasitas Tempat Tidur Menurut Kecamatan, 2007 | 137 |
| | <i>Number of Public and Private Hospital and Bed Capacity by District, 2007</i> | |
| 5.2.2 | Banyaknya Fasilitas Pelayanan Kesehatan Menurut Jenisnya Per Kecamatan, 2007 | 138 |
| | <i>Number of Health Service Facilities by Type Per District, 2007</i> | |
| 5.2.3 | Banyaknya Balai Pengobatan Menurut Status Dirinci Per Kecamatan, 2007 | 139 |
| | <i>Number of Health Service House by Status per District, 2007</i> | |
| 5.2.4 | Banyaknya Tenaga Pelayanan Kesehatan Menurut Status Tenaga Kesehatan dan Kecamatan, 2007 | 140 |
| | <i>Number of Health Personal Service by Health Personal Status and District, 2007</i> | |
| 5.2.5 | Jumlah Kelahiran Menurut Tenaga Penolong serta Banyaknya Kematian Ibu dan Anak Usia 1 – 4 Tahun Dirinci Per Kecamatan, 2007 | 142 |
| | <i>Number of Birth by Birth Attendant and Maternal and Infant Age 1-4 Years Mortality Per District, 2007</i> | |
| 5.2.6 | Banyaknya Penderita yang Diopname di Rumah Sakit Umum Daerah Larantuka Menurut Jenis Penyakit, 2007 | 143 |
| | <i>Number of Patient Hospitalized in Regional Hospital of Larantuka by Type of Disease, 2007</i> | |
| 5.2.7 | 10 Jenis Penyakit Terbanyak yang Diderita oleh Penduduk Dirinci per Kecamatan, 2007 | 144 |
| | <i>Top Ten Disease Type Suffered by Resident by District, 2007</i> | |
| 5.2.8 | Jumlah Penderita Penyakit Menular yang Berobat Dirinci Menurut Kecamatan, 2007 | 149 |
| | <i>Number of Infectious Disease Patients by District, 2007</i> | |

| | | |
|--------|---|-----|
| 5.2.9 | Jumlah Penduduk yang Divaksin Menurut Kecamatan dan Jenis Vaksin, 2007 | 150 |
| | <i>Number of Resident who Vaccinated by District and Type of Vaccine, 2007</i> | |
| 5.2.10 | Jumlah Klinik Keluarga Berencana (KB) dan Peserta KB, Pasangan Usia Subur (PUS) dan Persentase CU terhadap PUS Menurut Kecamatan, 2007 | 152 |
| | <i>Number of Family Planning Clinic, Participant of Family Planning and Couple in Reproduction Age by District, 2007</i> | |
| 5.2.11 | Jumlah Klinik Keluarga Berencana (KB) dan Akseptor Baru Dirinci Menurut Kecamatan, 2007 | 153 |
| | <i>Number of Family Planning Clinic, Newly Participant of Family Planning by District, 2007</i> | |
| 5.2.12 | Banyaknya Akseptor Aktif Menurut Metode Kontrasepsi Yang Digunakan Dirinci per Kecamatan, 2007 | 154 |
| | <i>Number of Active Acceptor by Contraceptive Method Used by District, 2007</i> | |
| 5.2.13 | Persentase Balita Menurut Penolong Kelahiran Pertama, 2006-2007 | 156 |
| | <i>Percentage of Children Under Five by First Birth Attendant, 2006-2007</i> | |
| 5.2.14 | Persentase Balita Menurut Penolong Kelahiran Terakhir, 2006-2007 | 157 |
| | <i>Percentage of Children Under Five by Last Birth Attendant, 2006-2007</i> | |
| 5.2.15 | Persentase Balita yang Pernah Mendapat Imunisasi Menurut Jenis Imunisasi, 2007 | 158 |
| | <i>Percentage of Children Under Five Who Ever Been Immunized by Type of Immunized, 2007</i> | |
| 5.2.16 | Persentase Penduduk Menurut Jenis Keluhan Kesehatan Selama Sebulan Yang Lalu, 2007 | 159 |
| | <i>Percentage of Population Who Had Health Complaint During The Previous Month By Type of Health Complaint, 2007</i> | |

| | | |
|--------|---|-----|
| 5.2.17 | Persentase Penduduk yang Mengobati Sendiri Selama Sebulan Terakhir Menurut Jenis Obat Yang Digunakan, 2007 <i>Percentage of Population Who Self Treatment During The Previous Month by Type of Medicine, 2007</i> | 160 |
| 5.3.1 | Jumlah Perkara dan Terdakwa/Tertuduh dalam Perkara Pidana yang Diselesaikan Pengadilan Negeri Larantuka Dirinci per Bulan, 2007 <i>Number of Criminal Cases and Defendants Solved by Public Courthouse of Larantuka by Month, 2007</i> | 163 |
| 5.3.2 | Jumlah Terdakwa/Tertuduh dalam Perkara Pidana yang Diselesaikan Pengadilan Negeri Larantuka Dirinci Menurut Bulan, Kelompok Umur dan Jenis Kelamin, 2007 <i>Number of Defendants Solved by Public Courthouse of Larantuka by Month, Age Group and Sex, 2007</i> | 164 |
| 5.3.3 | Jumlah Terdakwa/Tertuduh dalam Perkara Pidana yang Diselesaikan Pengadilan Negeri Larantuka Menurut Sikap terhadap Keputusan Dirinci per Bulan, 2007 <i>Number of Defendants Solved by Public Courthouse of Larantuka by Attitude Toward Decision and Month, 2007</i> | 165 |
| 5.3.4 | Tambahan Nara Pidana Berdasarkan Keputusan Pengadilan Menurut Jenis Kejahatan/Pelanggaran dan Jenis Kelamin, 2007 <i>Number of Additional Convicts by Type of Crime, 2007</i> | 166 |
| 5.4.1 | Banyaknya Penduduk Menurut Golongan Agama Per Kecamatan, 2007 <i>Number of Religion Follower by District, 2007</i> | 169 |
| 5.4.2 | Jumlah Tempat Ibadah Menurut Golongan Agama Per Kecamatan, 2007 <i>Number of Catholic Church, Christian Church, Mosque, Temple and Vikoa by District, 2007</i> | 170 |

| | | |
|-------|--|-----|
| 5.4.3 | Banyaknya Rohaniwan Menurut Golongan Agama Per Kecamatan, 2007 <i>Number of Leader by Religion Follower per District, 2007</i> | 171 |
| 5.5.1 | Bencana Alam Banjir yang Terjadi dan Jumlah Korban Akibat Bencana Alam Menurut Kecamatan dan Perkiraan Kerugian Yang Diderita, 2007 <i>Floods Natural Disaster That Happened And Number Of Sacrifice Of Effect Of Natural Disaster by District And Level Of Suffered Loss, 2007</i> | 175 |
| 5.5.2 | Bencana Alam Tanah Longsor yang Terjadi dan Jumlah Korban Akibat Bencana Alam Menurut Kecamatan dan Perkiraan Kerugian Yang Diderita, 2007 <i>Landslide Natural Disaster That Happened And Number Of Sacrifice Of Effect Of Natural Disaster by District And Level Of Suffered Loss, 2007</i> | 176 |
| 5.5.3 | Bencana Alam Kebakaran yang Terjadi dan Jumlah Korban Akibat Bencana Alam Menurut Kecamatan dan Perkiraan Kerugian Yang Diderita, 2007 <i>Fire Natural Disaster That Happened And Number Of Sacrifice Of Effect Of Natural Disaster by District And Level Of Suffered Loss, 2007</i> | 177 |
| 5.5.4 | Penyebaran Infrastruktur Kesejahteraan Sosial Di Setiap Kecamatan, 2007 <i>Infrastructure of Social Affair Distribution by District, 2007</i> | 178 |
| 5.5.5 | Banyaknya Fakir Miskin, Perumahan Tidak Layak, Jompo Terlantar, Anak Yatim Piatu, Penyandang cacat, Eks Penyakit Kronis, Wanita Rawan Sosial dan Masyarakat Terasing Menurut Kecamatan, 2007 <i>Number Of Poverty Family, Housing Improper, Old Fellow Unemployed, Orphan Unemployed, Disabled People, Ex Chronic Disease, Social Woman Gristle and Detached Society By District, 2007</i> | 179 |

| | | | | | |
|-------|--|-----|-------|---|-----|
| 5.5.6 | Yayasan yang Mengasuh Anak dengan Sistem Non Panti dan Jumlah Anak Asuh Dirinci per Kecamatan , 2007 <i>Number of Foundation who Take Care of Child by Sistem Non Orphanages/Foster Homes and Foster Child by District, 2007</i> | 183 | 5.7.3 | Persentase Rumah Tangga Menurut Jenis Atap Terluas, 2006 dan 2007 <i>Percentage Households by Type of Widely Roof, 2006 and 2007</i> | 199 |
| 5.5.7 | Banyaknya Panti Asuhan Pemerintah dan Swasta serta Jumlah Anak Asuh Dirinci per Kecamatan, 2007 <i>Number of Public and Private Orphanages and Orphan by District, 2007</i> | 184 | 5.7.4 | Persentase Rumah Tangga Menurut Jenis Lantai Terluas, 2006 dan 2007 <i>Percentage Households by Type of Widely Floor, 2006 and 2007</i> | 200 |
| 5.5.8 | Jumlah Permohonan Sertifikat Tanah yang Terdaftar di Kabupaten Flores Timur Dirinci per Bulan, 2007 <i>Number of Land Certificate Applications by Month, 2007</i> | 185 | 5.7.5 | Persentase Rumah Tangga Menurut Jenis Dinding Terluas, 2006 dan 2007 <i>Percentage Households by Type of Widely Wall, 2006 and 2007</i> | 201 |
| 5.5.9 | Jumlah Permohonan Hak Atas Tanah yang Terdaftar di Kabupaten Flores Timur Dirinci per Bulan, 2007 <i>Number of Land Property Applications by Month, 2007</i> | 186 | 5.7.6 | Persentase Rumah Tangga Menurut Sumber Penerangan, 2006 dan 2007 <i>Percentage Households by Source of Lighting, 2006 and 2007</i> | 202 |
| 5.6.1 | Banyaknya Museum di Kabupaten Flores Timur Menurut Jenis, 2007 <i>Number of Museum in Flores Timur Regency by Type, 2007</i> | 191 | 5.7.7 | Persentase Rumah Tangga Menurut Sumber Air Minum, 2006-2007 <i>Percentage Households by Source of Drinking Water, 2006-2007</i> | 203 |
| 5.6.2 | Banyaknya Pengunjung dan Uang yang Masuk pada Museum Dirinci per Triwulan, 2007 <i>Number of Museum Visitors by Treemonthly, 2007</i> | 192 | 5.7.8 | Persentase Rumah Tangga Menurut Fasilitas Tempat Akhir Buang Air Besar, 2006-2007 <i>Percentage of Households by Toilet Facility, 2006-2007</i> | 204 |
| 5.6.3 | Banyaknya Wisatawan dan Hasil Retribusi Menurut Obyek Pariwisata di Kabupaten Flores Timur, 2007 <i>Number of Tourist and Money Collect by Tourism Object in Flores Timur Regency , 2007</i> | 193 | 6.1.1 | Luas Tanah Sawah Dan Tanah Kering Menurut Kecamatan, 2007 <i>Wetland and Dryland Area by District, 2007</i> | 209 |
| 5.7.1 | Persentase Rumah Tangga Menurut Status Pengusaan Tempat Tinggal, 2006-2007 <i>Percentage of Household by Tenure of Housing Unit, 2006-2007</i> | 197 | 6.1.2 | Luas Tanah Sawah Menurut Jenis Pengairan dan Kecamatan, 2007 <i>Wet Land Area by Type of Irrigation and District, 2007</i> | 210 |
| 5.7.2 | Persentase Rumah Tangga Menurut Luas Lantai, 2006-2007 <i>Percentage Households by Floor Area, 2006-2007</i> | 198 | 6.1.3 | Luas Lahan Bukan Sawah Menurut Penggunaan Dirinci per Kecamatan, 2007 <i>Dryland Area by Kind of Utilization and District, 2007</i> | 212 |

| | | |
|--------|--|-----|
| 6.1.4 | Luas Panen, Rata-Rata Hasil Dan Produksi Padi Menurut Kecamatan, 2007 <i>Harvested Area, Yield Rate and Production of Paddy by District, 2007</i> | 213 |
| 6.1.5 | Luas Panen, Rata-Rata Hasil Dan Produksi Padi Sawah Menurut Kecamatan, 2007 <i>Harvested Area, Yield Rate and Production of Wetland Paddy by District, 2007</i> | 214 |
| 6.1.6 | Luas Panen, Rata-Rata Hasil Dan Produksi Padi Ladang Menurut Kecamatan, 2007 <i>Area Harvested, Yield Rate and Production of Dryland Paddy by District, 2007</i> | 215 |
| 6.1.7 | Luas Panen, Rata-Rata Hasil Dan Produksi Jagung Menurut Kecamatan, 2007 <i>Harvested Area, Yield Rate and Production of Maize by District, 2007</i> | 216 |
| 6.1.8 | Luas Panen, Rata-Rata Hasil Dan Produksi Ubi Kayu Menurut Kecamatan, 2007 <i>Harvested Area, Yield Rate and Production of Cassava by District, 2007</i> | 217 |
| 6.1.9 | Luas Panen, Rata-Rata Hasil Dan Produksi Ubi Jalar Menurut Kecamatan, 2007 <i>Harvested Area, Yield Rate and Production of Sweet Potatoes by District, 2007</i> | 218 |
| 6.1.10 | Luas Panen, Rata-Rata Hasil Dan Produksi Kacang Tanah Menurut Kecamatan, 2007 <i>Harvested Area, Yield Rate and Production of Peanuts by District, 2007</i> | 219 |
| 6.1.11 | Luas Panen, Rata-Rata Hasil Dan Produksi Kacang Hijau Menurut Kecamatan, 2007 <i>Harvested Area, Yield Rate and Production of Green Peas by District, 2007</i> | 220 |

| | | |
|--------|--|-----|
| 6.1.12 | Luas Panen, Rata-Rata Hasil Dan Produksi Sorgum Menurut Kecamatan, 2007 <i>Harvested Area, Yield Rate and Production of Shorgom by District, 2007</i> | 221 |
| 6.1.13 | Perkembangan Luas Panen Tanaman Pangan di Kabupaten Flores Timur, 2002-2007 <i>Trend Harvested Area of Food Crops in Flores Timur Regency, 2002-2007</i> | 222 |
| 6.1.14 | Perkembangan Produksi Tanaman Pangan di Kabupaten Flores Timur, 2002-2007 <i>Food Crops Production in Flores Timur Regency, 2002-2007</i> | 223 |
| 6.1.15 | Produksi Sayur-Sayuran Menurut Kecamatan Dan Jenis Sayur-Sayuran, 2007 <i>Production of Vegetable by District and Kind of Vegetable, 2007</i> | 224 |
| 6.1.16 | Perkembangan Produksi Sayur-sayuran di Kabupaten Flores Timur, 2004-2007 <i>Trend Vegetables Production in Flores Timur Regency, 2004-2007</i> | 227 |
| 6.1.17 | Produksi Buah-Buahan Menurut Kecamatan Dan Jenis Buah-Buahan, 2007 <i>Production of Fruits by District and Kind of Fruit, 2007</i> | 228 |
| 6.1.18 | Perkembangan Produksi Buah-buahan di Kabupaten Flores Timur, 2004-2007 <i>Trend Fruits Production in Flores Timur Regency, 2004-2007</i> | 230 |
| 6.2.1 | Luas Areal Dan Produksi Perkebunan Kelapa Menurut Kecamatan, 2007 <i>Coconut Planting Area and Production of Estate by District, 2007</i> | 233 |
| 6.2.2 | Luas Areal Dan Produksi Perkebunan Kopi Menurut Kecamatan, 2007 <i>Coffee Planting Area and Production of Estate by District, 2007</i> | 234 |
| 6.2.3 | Luas Areal Dan Produksi Perkebunan Cengkeh Menurut Kecamatan, 2007 | 235 |

| | | |
|--------|--|-----|
| | <i>Clove Planting Area and Production of Estate by District, 2007</i> | |
| 6.2.4 | Luas Areal Dan Produksi Perkebunan Kakao/Coklat Menurut Kecamatan, 2007 <i>Cocoa Planting Area and Production of Estate by District, 2007</i> | 236 |
| 6.2.5 | Luas Areal Dan Produksi Perkebunan Jambu Mete Menurut Kecamatan, 2007 <i>Chasen Planting Area and Production of Estate by District, 2007</i> | 237 |
| 6.2.6 | Luas Areal Dan Produksi Perkebunan Kemiri Menurut Kecamatan, 2007 <i>Cande Planting Area and Production of Estate by District, 2007</i> | 238 |
| 6.2.7 | Luas Areal Dan Produksi Perkebunan Pinang Menurut Kecamatan, 2007 <i>Areca Planting Area and Production of Estate by District, 2007</i> | 239 |
| 6.2.8 | Luas Areal Dan Produksi Perkebunan Kapuk Menurut Kecamatan, 2007 <i>Kapok Planting Area and Production of Estate by District, 2007</i> | 240 |
| 6.2.9 | Luas Areal Dan Produksi Perkebunan Pala Menurut Kecamatan, 2007 <i>Nutmeg Planting Area and Production of Estate by District, 2007</i> | 241 |
| 6.2.10 | Luas Areal Dan Produksi Perkebunan Lada Menurut Kecamatan, 2007 <i>Papere Planting Area and Production of Estate by District, 2007</i> | 242 |
| 6.2.11 | Luas Areal Dan Produksi Perkebunan Vanili Menurut Kecamatan, 2007 <i>Vanilla Planting Area and Production of Estate by District, 2007</i> | 243 |
| 6.2.12 | Luas Areal Dan Produksi Perkebunan Jarak Pagar Menurut Kecamatan, 2007 <i>Castrol Oil Planting Area and Production of Estate by District, 2007</i> | 244 |
| 6.3.1 | Populasi Ternak Besar Menurut Jenis Ternak di Setiap Kecamatan, 2007 <i>Large Livestock Populations by Kind and District, 2007</i> | 247 |

| | | |
|-------|---|-----|
| 6.3.2 | Populasi Ternak Kecil Menurut Jenis Ternak di Setiap Kecamatan, 2007 <i>Small Livestock Populations by Kind and District, 2007</i> | 248 |
| 6.3.3 | Populasi Ternak Unggas Menurut Jenis Ternak Dirinci per Kecamatan, 2007 <i>Poultry Populations by Kind and District, 2007</i> | 249 |
| 6.3.4 | Produksi Telur Menurut Kecamatan, 2005-2007 <i>Eggs Production by District, 2005-2007</i> | 250 |
| 6.3.5 | Banyaknya Pematangan Hewan yang Tercatat di Luar Rumah Potong Hewan Menurut Jenis Ternak dan Kecamatan, 2007 <i>Number of Livestock Slaughtered Not by Slaughtering House, 2007</i> | 251 |
| 6.4.1 | Jumlah Rumah Tangga Usaha Perikanan Laut Menurut Kategori Usaha dan Kecamatan, 2007 <i>Number of Marine Fishing Household by Type and District, 2007</i> | 255 |
| 6.4.2 | Jumlah Perahu/Kapal Penangkap Ikan Menurut Jenis dan Kecamatan, 2007 <i>Number of Marine Fishing Boat by Type and District, 2007</i> | 256 |
| 6.4.3 | Jumlah Alat Penangkap Ikan Menurut Jenis dan Kecamatan, 2007 <i>Number of Marine Fishing Gearin by Type and District, 2007</i> | 257 |
| 6.4.4 | Produksi Perikanan Dirinci Menurut Sub Sektor Perikanan dan Kecamatan, 2007 <i>Fishery Production by Fisheries Group and District, 2007</i> | 259 |
| 6.4.5 | Produksi Perikanan Laut Menurut Jenis Ikan dan Kecamatan, 2007 <i>Sea Fisheries Productions by Kind and District, 2007</i> | 260 |
| 6.4.6 | Produksi Perikanan Laut Non Ikan Menurut Jenis dan Kecamatan, 2007 <i>Non Fish Sea Fisheries Productions by Kind and District, 2007</i> | 267 |

| | | |
|-------|--|-----|
| 6.5.1 | Produksi Hasil Hutan Non Kayu Dirinci Menurut Jenis dan Kecamatan, 2007 <i>Non Timber Forest Production by Kind and District, 2007</i> | 273 |
| 6.5.2 | Produksi Hasil Hutan Kayu Dirinci Menurut Jenis dan Kecamatan, 2007 <i>Production of Timber by Kind and District, 2007</i> | 274 |
| 6.5.3 | Luas Kawasan Hutan Di Kabupaten Flores Timur Dirinci Menurut Pulau dan Fungsinya, 2007 <i>Forest Area in Flores Timur Regency by Island and Function, 2007</i> | 275 |
| 6.5.4 | Luas Lahan Kritis Di Dalam Kawasan Hutan dan Di Luar Kawasan Hutan Menurut Kecamatan, 2007 <i>Critical Land Area Inside Forest Area and Outside Forest Area by District, 2007</i> | 276 |
| 7.1 | Banyaknya Perusahaan Sektor Industri Pengolahan Menurut Golongan Industri Dirinci per Kecamatan, 2007 <i>Number of Manufacturing/Establishment by Industrial Category and District, 2007</i> | 279 |
| 7.2 | Banyaknya Pekerja Perusahaan Industri Menurut Golongan Industri Dirinci per Kecamatan, 2007 <i>Number of Person Engaged in Manufacturing Sector by Industrial Category and District, 2007</i> | 280 |
| 7.3 | Banyaknya Perusahaan Sektor Industri Pengolahan Menurut Jenis Dirinci per Kecamatan, 2007 <i>Number of Manufacturing/Establishment by Type and District, 2007</i> | 281 |
| 7.4 | Banyaknya Tenaga Kerja Sektor Industri Pengolahan Menurut Sub Sektor dan Golongan Industri, 2007 <i>Number of Person Engaged in Manufacturing Sector by Sub Sector and Industry Category, 2007</i> | 291 |
| 7.5 | Banyaknya Perusahaan/Usaha Sektor Perdagangan Menurut Kategori Dirinci per Kecamatan, 2007 <i>Number of Establishment by Trading Category and District, 2007</i> | 301 |

| | | |
|------|---|-----|
| 7.6 | Banyaknya Perusahaan Dirinci Berdasarkan Bentuk Badan Hukum, 2004-2007 <i>Number of Company by Legal Status, 2004-2007</i> | 302 |
| 7.7 | Banyaknya Perusahaan Menurut Sektor Kegiatan Usaha, 2004-2007 <i>Number of Company by Business Activity Sector, 2004-2007</i> | 303 |
| 7.8 | Perkembangan Volume Antar Pulau Keluar Menurut Jenis Komoditi, 2004-2007 <i>Trend Volume Out Among Island by Type of Commodity, 2004-2007</i> | 304 |
| 7.9 | Perkembangan Volume Antar Pulau Masuk Menurut Jenis Komoditi, 2004-2007 <i>Trend Volume In Among Island by Type of Commodity, 2004-2007</i> | 305 |
| 7.10 | Volume dan Nilai Eksport Non Migas Menurut Jenis Komoditi, 2007 <i>Volume and Export Value of Non Oil and Gas by Type of Commodity, 2007</i> | 306 |
| 8.1 | Banyaknya Pelanggan, Produksi, Daya Terjual Dan Terpasang Listrik PLN Menurut Ranting Dan Sub Ranting, 2007 <i>Number of Customers, Electricity Produced, Sold, Own Consumption and Losses PT PLN by Branch/Sub Branch, 2007</i> | 309 |
| 8.2 | Banyaknya Pelanggan, Produksi, Daya Terjual Dan Terpasang Listrik PLN Sub Ranting Boru Dirinci per Bulan, 2007 <i>Number of Customers, Electricity Produced, Sold, Own Consumption and Losses PT PLN Sub Branch Boru by Month, 2007</i> | 310 |
| 8.3 | Banyaknya Pelanggan, Produksi, Daya Terjual Dan Terpasang Listrik PLN Sub Ranting Lewolaga Dirinci per Bulan, 2007 <i>Number of Customers, Electricity Produced, Sold, Own Consumption and Losses PT PLN Sub Branch Lewolaga by Month, 2007</i> | 311 |

| | | |
|-----|---|-----|
| 8.4 | Banyaknya Pelanggan, Produksi, Daya Terjual Dan Terpasang Listrik PLN Sub Ranting Waiklibang Dirinci per Bulan, 2007 <i>Number of Customers, Electricity Produced, Sold, Own Consumption and Losses PT PLN Sub Branch Waiklibang by Month, 2007</i> | 312 |
| 8.5 | Banyaknya Pelanggan, Produksi, Daya Terjual Dan Terpasang Listrik PLN Ranting Larantuka Dirinci per Bulan, 2007 <i>Number of Customers, Electricity Produced, Sold, Own Consumption and Losses PT PLN Branch Larantuka by Month, 2007</i> | 313 |
| 8.6 | Banyaknya Pelanggan, Produksi, Daya Terjual Dan Terpasang Listrik PLN Sub Ranting Ritaebang Dirinci per Bulan, 2007 <i>Number of Customers, Electricity Produced, Sold, Own Consumption and Losses PT PLN Sub Branch Ritaebang by Month, 2007</i> | 314 |
| 8.7 | Banyaknya Pelanggan, Produksi, Daya Terjual Dan Terpasang Listrik PLN Sub Ranting Menanga Dirinci per Bulan, 2007 <i>Number of Customers, Electricity Produced, Sold, Own Consumption and Losses PT PLN Sub Branch Menanga by Month, 2007</i> | 315 |
| 8.8 | Banyaknya Pelanggan, Produksi, Daya Terjual Dan Terpasang Listrik PLN Sub Ranting Waiwadan Dirinci per Bulan, 2007 <i>Number of Customers, Electricity Produced, Sold, Own Consumption and Losses PT PLN Sub Branch Waiwadan by Month, 2007</i> | 316 |
| 8.9 | Banyaknya Pelanggan, Produksi, Daya Terjual Dan Terpasang Listrik PLN Sub Ranting Waiwerang Dirinci per Bulan, 2007 <i>Number of Customers, Electricity Produced, Sold, Own Consumption and Losses PT PLN Sub Branch Waiwerang by Month, 2007</i> | 317 |

| | | |
|-------|---|-----|
| 8.10 | Banyaknya Pelanggan, Produksi, Daya Terjual Dan Terpasang Listrik PLN Sub Ranting Senadan Dirinci per Bulan, 2007 <i>Number of Customers, Electricity Produced, Sold, Own Consumption and Losses PT PLN Sub Branch Senadan by Month, 2007</i> | 318 |
| 8.11 | Banyaknya Pelanggan, Produksi, Daya Terjual Dan Terpasang Listrik PLN Sub Ranting Witihama Dirinci per Bulan, 2007 <i>Number of Customers, Electricity Produced, Sold, Own Consumption and Losses PT PLN Sub Branch Witihama by Month, 2007</i> | 319 |
| 8.12 | Banyaknya Pelanggan, Pemakaian Dan Nilai Pemakaian Air Minum Menurut Jenis Pelanggan, 2007 <i>Number of Customer, Consumption and Value of Water Consumption by Customer Category, 2007</i> | 320 |
| 8.13 | Volume dan Nilai Air Yang Disalurkan Dirinci per Bulan, 2007 <i>Volume and Value of Sold Water by Month, 2007</i> | 321 |
| 8.14 | Volume Produksi, Nilai Air Yang Disalurkan dan Susut Transmisi Dirinci per Bulan, 2007 <i>Volume of Produced, Value of Sold Water and Losses by Month, 2007</i> | 322 |
| 9.1.1 | Panjang Jalan di Kabupaten Flores Timur Menurut Jenis Permukaan dan Status, 2007 <i>Length of Road in Flores Timur Regency by Surface Type and Status, 2007</i> | 327 |
| 9.1.2 | Panjang Jalan di Kabupaten Flores Timur Menurut Kelas Jalan dan Status, 2007 <i>Length of Road in Flores Timur Regency by Class Classification and Status, 2007</i> | 328 |
| 9.1.3 | Panjang Jalan di Kabupaten Flores Timur Menurut Kondisi Jalan dan Status, 2007 | 329 |

Length of Road in Flores Timur Regency by Road Condition and Status, 2007

| | | |
|--------------|--|------------|
| 9.2.1 | Banyaknya Pesawat dan Penumpang yang Datang dan Berangkat Melalui Bandara Gewayan Tanah Dirinci per Bulan, 2007 | 333 |
| | <i>Number of Aircraft and Passenger Arrival and Departure via Gewayan Tanah Airport by Month, 2007</i> | |
| 9.2.2 | Banyaknya Penumpang yang Datang, Berangkat dan Transit Melalui Bandara Gewayan Tanah Dirinci per Bulan, 2007 | 334 |
| | <i>Number of Passenger Arrival, Departure and Transit via Gewayan Tanah Airport by Month, 2007</i> | |
| 9.2.3 | Volume Bongkar Muat Barang dan Bagasi Lewat Bandara Gewayan Tanah Larantuka Dirinci per Bulan, 2007 | 335 |
| | <i>Loaded/Unloaded Cargo and Baggage via Gewayan Tanah Airport by Month, 2007</i> | |
| 9.3.1 | Arus Kunjungan dan Penumpang Kapal Laut Pada Pelabuhan Laut Larantuka Dirinci per Bulan, 2007 | 339 |
| | <i>Number of Ship Visit and Passengers Embarked and Disembarked in Larantuka Port by Month, 2007</i> | |
| 9.3.2 | Arus Kunjungan dan Penumpang Kapal Laut Pada Pelabuhan Laut Terong Dirinci per Bulan, 2007 | 340 |
| | <i>Number of Ship Visit and Passengers Embarked and Disembarked in Terong Port by Month, 2007</i> | |
| 9.3.3 | Arus Kunjungan dan Penumpang Kapal Laut Pada Pelabuhan Laut Tobilota Dirinci per Bulan, 2007 | 341 |
| | <i>Number of Ship Visit and Passengers Embarked and Disembarked in Tobilota Port by Month, 2007</i> | |
| 9.3.4 | Arus Kunjungan dan Penumpang Kapal Laut Pada Pelabuhan Laut Menaga Dirinci per Bulan, 2007 | 342 |
| | <i>Number of Ship Visit and Passengers Embarked and Disembarked in Menaga Port by Month, 2007</i> | |

| | | |
|--------------|--|------------|
| 9.3.5 | Volume Bongkar Muat Barang dan Hewan Pada Pelabuhan Laut Larantuka Dirinci per Bulan, 2007 | 343 |
| | <i>Cargo and Cattle Loaded/Unloaded in Larantuka Port by Month, 2007</i> | |
| 9.3.6 | Volume Bongkar Muat Barang dan Hewan Pada Pelabuhan Laut Terong Dirinci per Bulan, 2007 | 344 |
| | <i>Cargo and Cattle Loaded/Unloaded in Terong Port by Month, 2007</i> | |
| 9.3.7 | Volume Bongkar Muat Barang dan Hewan Pada Pelabuhan Laut Tobilota Dirinci per Bulan, 2007 | 345 |
| | <i>Cargo and Cattle Loaded/Unloaded in Tobilota Port by Month, 2007</i> | |
| 9.3.8 | Volume Bongkar Muat Barang dan Hewan Pada Pelabuhan Laut Menaga Dirinci per Bulan, 2007 | 346 |
| | <i>Cargo and Cattle Loaded/Unloaded in Menaga Port by Month, 2007</i> | |
| 9.4.1 | Arus Kunjungan dan Penumpang Kapal Laut Pada Pelabuhan Ferry Waibalun Dirinci per Bulan, 2007 | 349 |
| | <i>Number of Ferry's Pax Visit and Passengers Embarked and Disembarked in Waibalun Port by Month, 2007</i> | |
| 9.4.2 | Volume Bongkar Muat Barang dan Hewan Pada Pelabuhan Ferry Waibalun Dirinci per Bulan, 2007 | 350 |
| | <i>Cargo and Cattle Loaded/Unloaded in Waibalun Port by Month, 2007</i> | |
| 9.5.1 | Banyaknya Kantor Pos Menurut Kecamatan, 2007 | 353 |
| | <i>Number Of Post Office by District, 2007</i> | |
| 9.5.2 | Banyaknya Surat Yang Dikirim dan Diterima Menurut Jenis Surat, 2007 | 354 |
| | <i>Number of Sent and Accepted Letter by Type of Letter, 2007</i> | |
| 9.5.3 | Jumlah Uang Yang Diweselkan Melalui Kantor Pos dan Giro Larantuka, 2007 | 355 |
| | <i>Total Money Posted by Treemonthly, 2007</i> | |

| | | |
|--------|---|-----|
| 9.5.4 | Jumlah Barang Yang Dipaketkan Melalui Kantor Pos dan Giro Larantuka, 2007 <i>Total Parcel Posted by Treemonthly, 2007</i> | 356 |
| 9.5.5 | Jumlah Pelanggan Telepon, Lalu Lintas Telepon dan Kata Telegrap Dirinci per Triwulan, 2007 <i>Number Of Telephone Customer, pulse and Telegraph Word by Treemontly, 2007</i> | 357 |
| 10.1.1 | Jumlah Hotel/Losmen, Kamar, Tempat Tidur Dan Tenaga Kerja Menurut Kelas Hotel, 2007 <i>Number of Hotel/Lodging, Room, Bed, and Worker by Classes, 2007</i> | 363 |
| 10.1.2 | Jumlah Hotel/Losmen, Kamar, Tempat Tidur dan Tamu Menurut Kecamatan, 2007 <i>Number of Hotel/Lodging, Room, Bed, and Number of Guest by District, 2007</i> | 364 |
| 10.1.3 | Jumlah Tamu, Malam Kamar dan Malam Tamu Dirinci Menurut Kelompok Kamar, 2007 <i>Number of Guest, Room Night and Guest Night, 2007</i> | 365 |
| 10.2.1 | Jumlah Rumah Makan, Meja Makan, Kursi dan Tenaga Kerja Menurut Kecamatan, 2007 <i>Number of Restaurant, Dining Tabel, Chair and Worker by District, 2007</i> | 369 |
| 11.1.1 | Realisasi Penerimaan Daerah Otonom Tingkat II Flores Timur Tahun Anggaran 2007 Menurut Jenis <i>Actual Second Stage Autonomous Regional Receipts of Flores Timur Fiscal Year 2007 by Kind of Receipts</i> | 375 |
| 11.1.2 | Bagian Urusan Kas dan Perhitungan (UKP) APBD Kabupaten Flores Timur Tahun Anggaran 2007 | 376 |
| 11.1.3 | Realisasi Pengeluaran Rutin Kabupaten Flores Timur Tahun Anggaran 2007 <i>Actual Second Stage Autonomous Regional Routine Expenditures of Flores Timur Fiscal Year 2007 by Kind of Receipt Expenditures</i> | 377 |

| | | |
|--------|---|-----|
| 11.1.4 | Perkembangan Realisasi Penerimaan dan Pengeluaran APBD Kabupaten Flores Timur, 1991/1992-2007 Tahun Anggaran 2007 <i>Trend of Actual Second Stage Autonomous Regional Receipts and Expenditures of Flores Timur, 1991/1992-2007</i> | 378 |
| 11.2.1 | Jumlah Bank di Kabupaten Flores Timur Menurut Jenis Bank, 2007 <i>Number of Bank Offices in Flores Timur Regency by Type of Bank, 2007</i> | 381 |
| 11.2.2 | Jumlah Penabung dan Besarnya Tabungan Menurut Jenis Bank, 2007 <i>Number of Accounts in Bank and Saving Deposits by Type of Bank, 2007</i> | 382 |
| 11.2.3 | Posisi Kredit Perbankan Di Kabupaten Flores Timur Menurut Sektor Ekonomi, 2007 <i>Outsanding of Bank Credits of Flores Timur Regency by Economic Sector, 2007</i> | 383 |
| 11.3.1 | Jumlah Koperasi di kabupaten Flores Timur Dirinci Menurut Kecamatan, 2007 <i>Number of Cooperatives by District, 2007</i> | 387 |
| 11.3.2 | Jumlah Koperasi KUD, Karyawan, Anggota dan Calon Anggota Menurut Kecamatan, 2007 <i>Number of Vilage Unit Cooperative, Worker, Member and Candidate Member by District, 2007</i> | 388 |
| 11.3.3 | Jumlah Koperasi Lainnya, Karyawan, Anggota dan Calon Anggota Menurut Kecamatan, 2007 <i>Number of Others Cooperative, Worker, Member and Candidate Member by District, 2007</i> | 389 |
| 11.4.1 | Banyaknya Barang Jaminan, Pelunasan Barang yang Dilelang Sisa Usaha Barang-Barang Gadaian Pegadaian Cabang Larantuka Dirinci per Bulan, 2007 <i>Number Of Mortgage, Goods Redemption Which By Auction The Rest Of Effort Of Goods Pawnship Office Branch Larantuka by Month, 2007</i> | 393 |

| | | | | | |
|--------|--|-----|------|--|-----|
| 11.5.1 | Banyaknya Polis Individu dan Kolektif serta Uang Pertanggunggunaan pada Asuransi Bumi Putera 1912 Dirinci per Kecamatan di Kabupaten Flores Timur, 2007 | 397 | 13.2 | Produk Domestik Regional Bruto Kabupaten Flores Timur Menurut Lapangan Usaha Atas Dasar Harga Konstan 2000, 2005-2006 | 418 |
| | <i>Number of Individual and Collective Insurance Policy and Sum Insured of Asuransi Bumi Putera 1912 by District in Flores Timur Regency, 2007</i> | | | <i>Gross Regional Domestic Product of Flores Timur Regency by Industrial Origin at Constant 2000 Market Prices, 2005-2006</i> | |
| 11.5.2 | Banyaknya Polis Individu dan Kolektif serta Uang Pertanggunggunaan pada Asuransi Jiwasraya Dirinci per Kecamatan di Kabupaten Flores Timur, 2007 | 398 | 13.3 | Distribusi Persentase Produk Domestik Regional Bruto Kabupaten Flores Timur Menurut Lapangan Usaha Atas Dasar Harga Berlaku, 2005-2006 | 421 |
| | <i>Number of Individual and Collective Insurance Policy and Sum Insured of Asuransi Jiwasraya by District in Flores Timur Regency, 2007</i> | | | <i>Percentage Distribution of GRDP of Flores Timur Regency by Industrial Origin at Current Market Prices, 2005-2006</i> | |
| 11.6.1 | Rata-Rata Perkembangan Harga Eceran Sembilan Bahan Pokok dan Barang Strategis Lainnya di Pasar Larantuka Dirinci per Bulan, 2007 | 401 | 13.4 | Distribusi Persentase Produk Domestik Regional Bruto Kabupaten Flores Timur Menurut Lapangan Usaha Atas Dasar Harga Konstan 2000, 2005-2006 | 424 |
| | <i>Average Trend of Retail Price of 9 Essential Commodities and Other Strategies Commodities in Larantuka by Month, 2007</i> | | | <i>Percentage Distribution of GRDP of Flores Timur Regency by Industrial Origin at Constant 2000 Market Prices, 2005-2006</i> | |
| 12.1 | Persentase Rumah Tangga Menurut Kelompok Pengeluaran Per Kapita Sebulan, 2006-2007 | 407 | 13.5 | Indeks Berantai PDRB Kabupaten Flores Timur Menurut Lapangan Usaha Atas Dasar Harga Berlaku, 2005-2006 | 427 |
| | <i>Percentage of Households by Per Capita Monthly Expenditure Classes, 2006-2007</i> | | | <i>Series Indices GRDP of Flores Timur Regency By Industrial Origin at Current Market Price, 2005-2006</i> | |
| 12.2 | Pengeluaran Rata-rata Per Kapita Sebulan Menurut Kelompok Barang, 2006-2007 | 408 | 13.6 | Indeks Berantai PDRB Kabupaten Flores Timur Menurut Lapangan Usaha Atas Dasar Harga Konstan 2000, 2005-2006 | 430 |
| | <i>Average Per Capita Monthly Expenditure by Commodity Group, 2006-2007</i> | | | <i>Series Indices GRDP of Flores Timur Regency By Industrial Origin at Constant 2000 Market Price, 2005-2006</i> | |
| 12.3 | Persentase Pengeluaran Rata-rata Per Kapita Sebulan Menurut Kelompok Barang, 2006-2007 | 410 | 13.7 | Indeks Perkembangan PDRB Kabupaten Flores Timur Menurut Lapangan Usaha Atas Dasar Harga Berlaku, 2005-2006 | 433 |
| | <i>Percentage of Average Per Capita Monthly Expenditure by Commodity Group, 2006-2007</i> | | | <i>Trend Indices GRDP of Flores Timur Regency By Industrial Origin at Current Market Price, 2005-2006</i> | |
| 13.1 | Produk Domestik Regional Bruto Kabupaten Flores Timur Menurut Lapangan Usaha Atas Dasar Harga Berlaku, 2005-2006 | 415 | 13.8 | Indeks Perkembangan PDRB Kabupaten Flores Timur Menurut Lapangan Usaha Atas Dasar Harga Konstan 2000, 2005-2006 | 436 |
| | <i>Gross Regional Domestic Product of Flores Timur Regency by Industrial Origin at Current Market Prices, 2005-2006</i> | | | <i>Trend Indices GRDP of Flores Timur Regency By Industrial Origin at Constant 2000 Market Price, 2005-2006</i> | |

| | | |
|--------------|---|------------|
| 13.9 | Indeks Implisit PDRB Kabupaten Flores Timur Menurut Lapangan Usaha, 2005-2006 | 439 |
| | <i>Implicit Indices GRDP of Flores Timur Regency By Industrial Origin at Constant 2000 Market Price, 2005-2006</i> | |
| 13.10 | Pendapatan Regional dan Angka per Kapita Kabupaten Flores Timur, 2005-2006 | 442 |
| | <i>Regional Income and Per Capita of Flores Timur Regency, 2005-2006</i> | |
| 13.11 | Indeks Berantai Pendapatan Regional dan Angka per Kapita Kabupaten Flores Timur, 2005-2006 | 444 |
| | <i>Series Indices Regional Income and Per Capita of Flores Timur Regency, 2005-2006</i> | |
| 13.12 | Indeks Perkembangan Pendapatan Regional dan Angka per Kapita Kabupaten Flores Timur, 2005-2006 | 446 |
| | <i>Trend Indices Regional Income and Per Capita of Flores Timur Regency, 2005-2006</i> | |
| 13.13 | Pendapatan Regional per Kapita Kabupaten Flores Timur Atas Dasar Harga Berlaku Dirinci per Kecamatan, 2005-2006 | 448 |
| | <i>Regional Income Per Capita of Flores Timur Regency at Current Market by District, 2005-2006</i> | |
| 13.14 | Pendapatan Regional per Kapita Kabupaten Flores Timur Atas Dasar Harga Konstan 2000 Dirinci per Kecamatan, 2005-2006 | 449 |
| | <i>Regional Income Per Capita of Flores Timur Regency at</i> | |

PENJELASAN UMUM

explanatory Notes

Tanda-tanda, satuan dan lain-lainnya yang digunakan dalam publikasi ini adalah sebagai berikut :

Symbols measurement unit and other acronyms which are used in this publication, are as follows :

1. TANDA-TANDA / SYMBOLS

| | |
|--|-------------------|
| Data belum tersedia/ Data not yet available | : ... |
| Data tidak tersedia/ Data not available | : - |
| Data dapat diabaikan/ Data negligible | : 0 |
| Tanda desimal/ Decimal point | : , |
| Angka sementara/ Preliminar figures | : *) |
| Angka sangat sementara/ Very Preliminar figures | : **) |
| Angka Diperbaiki/ Revised figures | : r) |
| Angka perkiraan/ Estimated figures | : e) |
| Rupiah/ Rupiahs | : Rp. |
| Meter/ Meter | : m |
| Meter persegi/ Meter per square | : m ² |
| Meter kubik/ Meter cubic | : m ³ |
| Kilometer/ Kilometer | : km |
| Kilometer persegi/ Kilometer per square | : km ² |
| Hektar/ Hectare | : ha |
| Kwintal/ Quintal | : kw |

2. SATUAN / UNITS

| | | |
|--|------------------------|---------------------------|
| Barrel/ Barrel | : 158,99 liter/ liters | : 1/6,2898 m ³ |
| Botol/ Bottle | : 700 cc | |
| Kilometer/ Kilometer | : 1.000 meter/ meters | |
| Kwintal/ Quintal | : 100 kg | |
| Ton/ Ton | : 1.000 kg | |
| Liter (untuk beras)/ Litre (for rice) | : 0,80 kg | |
| Sak (untuk semen)/ Sack (for cement) | : 40 kg atau/ or | 50 kg |

Satuan lain : buah, butir, helai/lembar, kaleng, batang, pulsa, ton kilometer (ton-km), jam, menit, persen (%)

Others units : unit, pack, number, pieces, tin, pulse, ton-kilometers (ton-km), hour, minute, percents (%)

3. SINGKATAN / GLOSSARY

| | | |
|-----------|---|--|
| APBD | : Anggaran Pendapatan dan Belanja Daerah | <i>The Budgeted Regional Revenues and Expenditures</i> |
| BKN | : Badan Kepegawaian Negara | <i>State Personnel Board</i> |
| BKIA | : Balai Kesehatan Ibu dan Anak | <i>Maternal and Child Health Centers</i> |
| BMG | : Badan Meteorologi dan Geofisika | <i>Meteorological and Geophysical Boards</i> |
| DAU | : Dana Alokasi Umum | <i>National Allocation Fund</i> |
| GBHN | : Garis-Garis Besar Haluan Negara | <i>National Development Guidelines</i> |
| IKKR | : Industri Kecil dan Kerajinan Rumah tangga | <i>International Labor Organization Small scale and household industry</i> |
| IHPB | : Indeks Harga Perdagangan Besar | <i>Wholesale Price Index</i> |
| IHK | : Indeks Harga Konsumen | <i>Consumer Price Index</i> |
| KB | : Keluarga Berencana | <i>Family Planning</i> |
| KKB | : Klinik Keluarga Berencana | <i>Family Planning Clinic</i> |
| KLUI | : Klasifikasi Lapangan Usaha Indonesia | <i>Indonesia Standard Industrial Classification</i> |
| KUD | : Koperasi Unit Desa | <i>Village Cooperative</i> |
| KWh | : Kilowatt hour | <i>Kilowatt hour</i> |
| PAM | : Perusahaan Air Minum | <i>Municipal Water Corporation</i> |
| PDRB | : Produk Domestik Regional Bruto | <i>Gross Regional Domestic Product</i> |
| PLN | : Perusahaan Listrik Negara | <i>State Electricity Enterprise</i> |
| PNS | : Pegawai Negeri Sipil | <i>Civil Servant</i> |
| Puskesmas | : Pusat Kesehatan Masyarakat | <i>Public Health Centres</i> |
| RPH | : Rumah Pemotongan Hewan | <i>Slaughter House</i> |
| SNSE | : Sistem Nacara Sosial Ekonomi | <i>Social Accounting Matrix- SAM</i> |
| Sakernas | : Survei Angkatan Kerja Nasional | <i>National Labor Force Survey</i> |
| SP | : Sensus Penduduk | <i>Population Census</i> |
| Supas | : Survei Penduduk Antar Sensus | <i>Inter Censal Population Survey</i> |
| Susenas | : Survei Sosial Ekonomi Nasional | <i>National Socio Economic Survey</i> |
| TBM | : Tanaman Bahan Pangan | <i>Food Crops</i> |
| TPAK | : Tingkat Partisipasi Angkatan Kerja | <i>Labor Force Participation Rate</i> |
| TPT | : Tingkat Pengangguran Terbuka | <i>Open Unemployment Rate</i> |
| WNI | : Warga Negara Indonesia | <i>Indonesian Citizen</i> |
| WNA | : Warga Negara Asing | <i>Foreign Citizen</i> |
| WTO | : World Trade Organization | <i>World Trade Organization</i> |

PENDAHULUAN

Introduction

1. Publikasi Flores Timur Dalam Angka 2008 merupakan statistik tahunan yang diterbitkan secara berkala oleh Badan Pusat Statistik Kabupaten Flores Timur.
1. This publication Flores Timur in figures 2008 is an annual publication of the Board of Statistic of Flores Timur Regency that has been published periodically.
2. Data statistik yang disajikan diperoleh dari Dinas-Dinas di lingkungan Pemda Kabupaten Flores Timur, serta instansi pemerintah & swasta lainnya di wilayah Kabupaten Flores Timur berupa data sekunder. Sebagian data diambil dari sajian Badan Pusat Statistik dan yang berasal dari hasil kegiatan survei Badan Pusat Statistik Kabupaten Flores Timur. Pada penerbitan 2008 ini penyajiannya dibuat dalam bahasa Indonesia dan dalam bahasa Inggris. Hal ini dimaksud untuk memudahkan para konsumen data yang semakin beragam.
2. Most of the data presented were collected from the record of government offices and private institutions within the Flores Timur Regency administration, as secondary data collecting. Additional data were provided by BPS, and the result of relevant surveys conducted by Regional BPS. Information this publication are presented in Bahasa Indonesia and English to facilitate miscellanies consumers.
3. Satuan atau ukuran serta tabel-tabel statistik bersifat baku secara nasional yang juga berpedoman kepada standarisasi Perserikatan Bangsa-Bangsa.
3. Most of the data presented were collected from the Unit and Measures etc, Used in the statistical tables are of National Standard, equal to accepted international standard.
4. Untuk table-tabel statistik di mana periode laporan datanya bulanan dan tahunan, selalu disajikan secara series, agar pengguna data dapat melihat atau menganalisis perkembangannya.
4. Most of monthly and annual data are presented as time series enable the users to follow to development trend.



**DEWAN PERWAKILAN RAKYAT
REPUBLIK INDONESIA**

**UNDANG-UNDANG REPUBLIK INDONESIA
NOMOR 16 TAHUN 1997
TENTANG
STATISTIK**

**DENGAN RAHMAT TUHAN YANG MAHA ESA
PRESIDEN REPUBLIK INDONESIA,**

- Menimbang :
- bahwa statistik penting artinya bagi perencanaan, pelaksanaan, pemantauan, dan evaluasi penyelenggaraan berbagai kegiatan di segenap aspek kehidupan bermasyarakat, berbangsa, dan bernegara dalam pembangunan nasional sebagai pengamalan Pancasila, untuk memajukan kesejahteraan rakyat dalam rangka mencapai cita-cita bangsa sebagaimana tercantum dalam Pembukaan Undang-Undang Dasar 1945;
 - bahwa dengan memperhatikan pentingnya peranan statistik tersebut, diperlukan langkah-langkah untuk mengatur penyelenggaraan statistik nasional terpadu dalam rangka mewujudkan Sistem Statistik Nasional yang andal, efektif, dan efisien;
 - bahwa Undang-undang Nomor 6 Tahun 1960 tentang Sensus dan Undang-undang Nomor 7 tahun 1960 tentang Statistik pada saat ini tidak sesuai lagi dengan perkembangan keadaan, tuntutan masyarakat, dan kebutuhan pembangunan nasional;
 - bahwa berdasarkan pertimbangan sebagaimana dimaksud dalam huruf a, b, c di atas, dipandang perlu membentuk Undang-undang tentang Statistik yang baru;

Mengingat : Pasal 5 ayat (1) dan Pasal 20 ayat (1) Undang-Undang Dasar 1945;

Dengan persetujuan
DEWAN PERWAKILAN RAKYAT INDONESIA
MEMUTUSKAN :

Menetapkan : **UNDANG-UNDANG TENTANG STATISTIK.**

**BAB I
KETENTUAN UMUM**

Pasal 1

Dalam Undang-undang ini yang dimaksud dengan :

- Statistik adalah data yang diperoleh dengan cara pengumpulan, pengolahan, penyajian, dan analisis serta sebagai sistem yang mengatur keterkaitan antar unsur dalam penyelenggaraan statistik.
- Data adalah informasi yang berupa angka tentang karakteristik (ciri-ciri khusus) suatu populasi.
- Sistem Statistik Nasional adalah suatu tatanan yang terdiri atas unsur-unsur yang secara teratur saling berkaitan, sehingga membentuk totalitas dalam penyelenggaraan statistik.
- Kegiatan statistik adalah tindakan yang meliputi upaya penyediaan dan penyebaran data, upaya pengembangan ilmu statistik, dan upaya yang mengarah pada berkembangnya Sistem Statistik Nasional.
- Statistik dasar adalah statistik yang pemanfaatannya ditujukan untuk keperluan yang bersifat luas, baik bagi pemerintah maupun masyarakat, yang memiliki ciri-ciri lintas sektoral, berskala nasional, makro, dan yang penyelenggaraannya menjadi tanggung jawab Badan.
- Statistik sektoral adalah statistik yang pemanfaatannya ditujukan untuk memenuhi kebutuhan instansi tertentu dalam rangka penyelenggaraan tugas-tugas pemerintahan dan pembangunan yang merupakan tugas pokok instansi yang bersangkutan.
- Statistik khusus adalah statistik yang pemanfaatannya ditujukan untuk memenuhi kebutuhan spesifik dunia usaha, pendidikan, sosial budaya, dan kepentingan lain dalam kehidupan masyarakat, yang penyelenggaraannya dilakukan oleh lembaga, organisasi, perorangan, dan atau unsur masyarakat lainnya.
- Sensus adalah cara pengumpulan data yang dilakukan melalui pencacahan semua unit populasi di seluruh wilayah Republik Indonesia untuk memperoleh karakteristik suatu populasi pada saat tertentu.
- Survei adalah cara pengumpulan data yang dilakukan melalui pencacahan sampel untuk memperkirakan karakteristik suatu populasi pada saat tertentu.

10. Kompilasi produk administrasi adalah cara pengumpulan, pengolahan, penyajian, dan analisis data yang didasarkan pada catatan administrasi yang ada pada pemerintah dan atau masyarakat.
11. Badan adalah Badan Pusat Statistik.
12. Populasi adalah keseluruhan unit yang menjadi objek kegiatan statistik baik yang berupa kegiatan instansi pemerintah, lembaga, organisasi, orang, benda maupun objek lainnya.
13. Sampel adalah sebagian unit populasi yang menjadi objek penelitian untuk memperkirakan karakteristik suatu populasi.
14. Sinopsis adalah suatu ikhtisar penyelenggaraan statistik.
15. Penyelenggara kegiatan statistik adalah instansi pemerintah, lembaga, organisasi, perorangan, dan atau unsur masyarakat lainnya.
16. Petugas statistik adalah orang yang diberi tugas oleh penyelenggara kegiatan statistik untuk melaksanakan pengumpulan data, baik melalui wawancara, pengukuran, maupun cara lain terhadap objek kegiatan statistik.
17. Responden adalah instansi pemerintah, lembaga, organisasi, orang, dan atau unsur masyarakat lainnya yang ditentukan sebagai objek kegiatan statistik.

BAB II ASAS, ARAH, DAN TUJUAN

Pasal 2

Selain berlandaskan asas-asas pembangunan nasional, Undang-undang ini juga berasaskan :

- a. keterpaduan;
- b. keakuratan; dan
- c. kemutakhiran.

Pasal 3

Kegiatan statistik diarahkan untuk :

- a. mendukung pembangunan nasional;
- b. mengembangkan Sistem Statistik Nasional yang andal, efektif dan efisien;
- c. meningkatkan kesadaran masyarakat akan arti dan kegunaan statistik; dan
- d. mendukung pengembangan ilmu pengetahuan dan teknologi.

Pasal 4

Kegiatan statistik bertujuan untuk menyediakan data statistik yang lengkap, akurat, dan mutakhir dalam rangka mewujudkan Sistem Statistik Nasional yang andal, efektif, dan efisien guna mendukung pembangunan nasional.

BAB III JENIS STATISTIK DAN CARA PENGUMPULAN DATA

Bagian Pertama

Jenis Statistik

Pasal 5

Berdasarkan tujuan pemanfaatannya, jenis statistik terdiri atas :

- a. statistik dasar;
- b. statistik sektoral; dan
- c. statistik khusus.

Pasal 6

- (1) Statistik dasar dan statistik sektoral terbuka pemanfaatannya untuk umum, kecuali ditentukan lain oleh peraturan perundang-undangan yang berlaku.
- (2) Setiap orang memiliki kesempatan yang sama untuk mengetahui dan memanfaatkan statistik khusus dengan tetap memperhatikan hak seseorang atau lembaga yang dilindungi undang-undang.

Bagian Kedua Cara Pengumpulan Data

Pasal 7

Statistik diselenggarakan melalui pengumpulan data yang dilakukan dengan cara :

- a. sensus;
- b. survei;
- c. kompilasi produk administrasi; dan
- d. cara lain sesuai dengan perkembangan ilmu pengetahuan dan teknologi.

Pasal 8

- (1) Sensus sebagaimana dimaksud dalam pasal 7 huruf a diselenggarakan sekurang-kurangnya sekali dalam 10 (sepuluh) tahun oleh Badan, yang meliputi :
 - a. sensus penduduk;
 - b. sensus pertanian; dan
 - c. sensus ekonomi
- (2) Penetapan tahun penyelenggaraan dan perubahan jenis sensus sebagaimana dimaksud dalam ayat (1), diatur lebih lanjut dengan Peraturan Pemerintah.

Pasal 9

- (1) Survei sebagaimana dimaksud dalam pasal 7 huruf b diselenggarakan secara berkala dan sewaktu-waktu untuk memperoleh data yang rinci.
- (2) Survei antarsensus dilakukan pada pertengahan 2 (dua) sensus sejenis untuk menjembatani 2 (dua) sensus sejenis tersebut.

Pasal 10

- (1) Kompilasi produk administrasi sebagaimana dimaksud dalam pasal 7 huruf c dilaksanakan dengan memanfaatkan berbagai dokumen produk administrasi.
- (2) Hasil kompilasi produk administrasi milik instansi pemerintah terbuka pemanfaatannya untuk umum, kecuali ditentukan lain oleh peraturan perundang-undangan yang berlaku.
- (3) Setiap orang mempunyai kesempatan yang sama untuk mengetahui dan memanfaatkan hasil kompilasi produk administrasi milik lembaga, organisasi, perorangan, dan atau unsur masyarakat lainnya dengan tetap memperhatikan hak seseorang atau lembaga yang dilindungi undang-undang.

BAB IV PENYELENGGARAAN STATISTIK

Bagian Pertama Statistik Dasar

Pasal 11

- (1) Statistik dasar diselenggarakan oleh Badan
- (2) Dalam menyelenggarakan statistik dasar sebagaimana dimaksud dalam ayat(1), Badan memperoleh data dengan cara:
 - a. sensus;
 - b. survei;
 - c. kompilasi produk administrasi; dan
 - d. cara lain sesuai dengan perkembangan ilmu pengetahuan dan teknologi.

Bagian Kedua Statistik Sektoral

Pasal 12

- (1) Statistik sektoral diselenggarakan oleh instansi pemerintah sesuai lingkup tugas dan fungsinya, secara mandiri atau bersama dengan Badan.
- (2) Dalam menyelenggarakan statistik sektoral, instansi pemerintah memperoleh data dengan cara:
 - a. survei
 - b. kompilasi produk administrasi
 - c. cara lain sesuai dengan perkembangan ilmu pengetahuan dan teknologi.
- (3) Statistik sektoral harus diselenggarakan bersama dengan Badan apabila statistik tersebut hanya dapat diperoleh dengan cara sensus dan dengan jangkauan populasi berskala nasional.
- (4) Hasil statistik sektoral yang diselenggarakan sendiri oleh instansi pemerintah wajib diserahkan kepada Badan.

Bagian Ketiga Statistik Khusus

Pasal 13

- (1) Statistik khusus diselenggarakan oleh masyarakat baik lembaga, organisasi, perorangan maupun unsur masyarakat lainnya secara mandiri atau bersama dengan Badan.

- (2) Dalam menyelenggarakan statistik khusus sebagaimana dimaksud dalam ayat (1), masyarakat memperoleh data dengan cara :
- survei;
 - kompilasi produk administrasi; dan
 - cara lain sesuai dengan perkembangan ilmu pengetahuan dan teknologi.

Pasal 14

- (1) Dalam rangka pengembangan Sistem Statistik Nasional, masyarakat sebagaimana dimaksud dalam Pasal 13 ayat (1) wajib memberitahukan sinopsis kegiatan statistik yang telah selesai diselenggarakannya kepada Badan.
- (2) Sinopsis sebagaimana dimaksud dalam ayat (1) memuat:
- judul;
 - wilayah kegiatan statistik;
 - objek populasi;
 - jumlah responden;
 - waktu pelaksanaan;
 - metode statistik;
 - nama dan alamat penyelenggara; dan
 - abstrak.
- (3) Penyampaian pemberitahuan sinopsis dapat dilakukan melalui pos, jaringan komunikasi data, atau cara penyampaian lainnya yang dianggap mudah bagi penyelenggara kegiatan statistik.
- (4) Kewajiban memberitahukan sinopsis sebagaimana dimaksud dalam ayat (1), tidak berlaku bagi statistik yang digunakan untuk memenuhi kebutuhan intern.

BAB V PENGUMUMAN DAN PENYEBARLUASAN

Pasal 15

- Badan berwenang mengumumkan hasil statistik yang diselenggarakannya.
- Pengumuman hasil statistik dimuat dalam Berita Resmi Statistik.

Pasal 16

Badan menyebarluaskan hasil statistik yang diselenggarakannya.

BAB VI KOORDINASI DAN KERJASAMA

Pasal 17

- Koordinasi dan kerjasama penyelenggaraan statistik dilakukan oleh Badan dengan instansi pemerintah dan masyarakat, di tingkat pusat dan daerah.
- Dalam rangka mewujudkan dan mengembangkan Sistem Statistik Nasional, Badan bekerjasama dengan instansi pemerintah dan masyarakat untuk membangun pembakuan konsep, definisi, klasifikasi, dan ukuran-ukuran.
- Koordinasi dan kerjasama sebagaimana dimaksud dalam ayat (1) dilaksanakan atas dasar kemitraan dan dengan tetap mengantisipasi serta menerapkan perkembangan ilmu pengetahuan dan teknologi.
- Ketentuan mengenai tata cara dan lingkup koordinasi dan kerjasama penyelenggaraan statistik antara Badan, instansi pemerintah, dan masyarakat diatur lebih lanjut dengan Keputusan Presiden.

Pasal 18

- Kerjasama penyelenggaraan statistik dapat juga dilakukan oleh Badan, instansi pemerintah, dan atau masyarakat dengan lembaga internasional, negara asing, atau lembaga swasta asing sesuai dengan peraturan perundang-undangan yang berlaku.
- Kerjasama penyelenggaraan statistik sebagaimana dimaksud dalam pasal (1) didasarkan pada prinsip bahwa penyelenggara utama adalah Badan, instansi pemerintah, atau masyarakat Indonesia.

BAB VII HAK DAN KEWAJIBAN

Bagian Pertama

Penyelenggara Kegiatan Statistik.

Pasal 19

Penyelenggara kegiatan statistik berhak memperoleh keterangan dari responden mengenai karakteristik setiap unit populasi yang menjadi objek.

Pasal 20

Penyelenggara kegiatan statistik wajib memberikan kesempatan yang sama kepada masyarakat untuk mengetahui dan memperoleh manfaat dari statistik yang tersedia, sesuai dengan ketentuan peraturan perundang-undangan yang berlaku.

Pasal 21

Penyelenggara kegiatan statistik wajib menjamin kerahasiaan keterangan yang diperoleh dari responden.

Bagian Kedua

Petugas Statistik

Pasal 22

Setiap petugas statistik Badan berhak memasuki wilayah kerja yang telah ditentukan untuk memperoleh keterangan yang diperlukan.

Pasal 23

Setiap petugas statistik wajib menyampaikan hasil pelaksanaan statistik sebagaimana adanya.

Pasal 24

Ketentuan mengenai jaminan kerahasiaan keterangan sebagaimana dimaksud dalam Pasal 21 berlaku juga bagi petugas statistik.

Pasal 25

Setiap petugas statistik harus memperlihatkan surat tugas dan atau tanda pengenal, serta wajib memperhatikan nilai-nilai agama, adat istiadat setempat, tata krama, dan ketertiban umum.

Bagian Ketiga

Responden

Pasal 26

- (1) Setiap orang berhak menolak untuk dijadikan responden, kecuali dalam penyelenggaraan statistik dasar oleh Badan.
- (2) Setiap responden berhak menolak petugas statistik yang tidak dapat memenuhi ketentuan sebagaimana dimaksud dalam Pasal 25.

Pasal 27

Setiap responden wajib memberikan keterangan yang diperlukan dalam penyelenggaraan statistik dasar oleh Badan.

BAB VIII KELEMBAGAAN

Pasal 28

- (1) Pemerintah membentuk Badan yang berada di bawah dan bertanggung jawab langsung kepada Presiden.
- (2) Badan mempunyai perwakilan wilayah di Daerah yang merupakan instansi vertikal.
- (3) Ketentuan mengenai tugas, fungsi, susunan organisasi, dan tata kerja Badan, sebagaimana dimaksud dalam ayat (1) dan ayat (2), diatur lebih lanjut dengan Keputusan Presiden.

Pasal 29

- (1) Pemerintah membentuk Forum Masyarakat Statistik yang bertugas memberikan saran dan pertimbangan di bidang statistik kepada Badan.
- (2) Forum sebagaimana dimaksud dalam ayat (1) bersifat nonstruktural dan independen, yang anggotanya terdiri atas unsur pemerintah, pakar, praktisi, dan tokoh masyarakat.

Pasal 30

- (1) Instansi pemerintah dapat membentuk satuan organisasi di lingkungannya untuk melaksanakan statistik sektoral.
- (2) Ketentuan mengenai tugas, fungsi, susunan organisasi, dan tata kerja satuan organisasi sebagaimana dimaksud dalam ayat (1) diatur oleh instansi yang bersangkutan berdasarkan peraturan perundang-undangan yang berlaku.
- (3) Dalam menyelenggarakan statistik sektoral, suatu organisasi sebagaimana dimaksud dalam ayat (1) harus mengadakan koordinasi dengan Badan untuk menerapkan penggunaan konsep, definisi, klasifikasi, dan ukuran-ukuran yang telah dibakukan dalam rangka pengembangan Sistem Statistik Nasional.

BAB IX PEMBINAAN

Pasal 31

Badan bekerja sama dengan instansi pemerintah dan unsur masyarakat melakukan pembinaan terhadap penyelenggara kegiatan statistik dan masyarakat, agar lebih meningkatkan kontribusi dan apresiasi masyarakat terhadap statistik, mengembangkan Sistem Statistik Nasional, dan mendukung pembangunan nasional.

Pasal 32

Dalam rangka pembinaan sebagaimana dimaksud dalam Pasal 31, Badan melakukan upaya-upaya sebagai berikut:

- a. meningkatkan kemampuan sumber daya manusia dalam penyelenggaraan statistik;
- b. mengembangkan statistik sebagai ilmu;
- c. meningkatkan penguasaan ilmu pengetahuan dan teknologi yang dapat mendukung penyelenggaraan statistik;
- d. mewujudkan kondisi yang mendukung terbentuknya pembakuan dan pengembangan konsep, definisi, klasifikasi, dan ukuran-ukuran dalam rangka semangat kerja sama dengan para penyelenggara kegiatan statistik lainnya;
- e. mengembangkan sistem informasi statistik;
- f. meningkatkan penyebaran informasi statistik;
- g. meningkatkan kemampuan penggunaan dan pemanfaatan hasil statistik untuk mendukung pembangunan nasional; dan
- h. meningkatkan kesadaran masyarakat akan arti dan kegunaan statistik.

Pasal 33

Pelaksanaan pembinaan sebagaimana dimaksud dalam pasal 31 diatur lebih lanjut dengan Peraturan Pemerintah.

BAB X KETENTUAN PIDANA

Pasal 34

Setiap orang yang tanpa hak menyelenggarakan sensus sebagaimana dimaksud dalam Pasal 11 ayat (2) huruf a, dipidana dengan pidana penjara paling lama 2 (dua) tahun dan denda paling banyak Rp.50.000.000,00 (lima puluh juta rupiah).

Pasal 35

Setiap orang yang dengan sengaja melanggar ketentuan sebagaimana dimaksud dalam Pasal 14 ayat (1), dipidana dengan pidana kurungan paling lama 1 (satu) tahun. Atau denda paling banyak Rp.25.000.000,00 (dua puluh lima juta rupiah).

Pasal 36

- (1) Penyelenggara kegiatan statistik yang dengan sengaja dan tanpa alasan yang sah tidak memenuhi kewajiban sebagaimana dimaksud dalam Pasal 20, dipidana dengan pidana kurungan paling lama 1 (satu) tahun atau denda paling banyak Rp. 25.000.000,00 (dua puluh lima juta rupiah).
- (2) Penyelenggara kegiatan statistik yang dengan sengaja melanggar ketentuan sebagaimana dimaksud dalam pasal 21, dipidana dengan pidana penjara paling lama 5 (lima) tahun dan denda paling banyak Rp.100.000.000,00 (seratus juta rupiah).

Pasal 37

Petugas statistik yang dengan sengaja melanggar ketentuan sebagaimana dimaksud dalam Pasal 24, dipidana dengan pidana penjara paling lama 1 (satu) tahun 6 (enam) bulan dan denda paling banyak Rp.15.000.000,00 (lima belas juta rupiah).

Pasal 38

Responden yang dengan sengaja melanggar ketentuan sebagaimana dimaksud dalam Pasal 27, dipidana dengan pidana penjara paling lama 1 (satu) tahun 6 (enam) bulan dan denda paling banyak Rp.25.000.000,00 (dua puluh lima juta rupiah).

Pasal 39

Setiap orang yang dengan sengaja dan tanpa alasan yang sah mencegah, menghalang-halangi, atau menggagalkan jalannya penyelenggaraan statistik yang dilakukan oleh penyelenggara kegiatan statistik dasar dan atau statistik sektoral, dipidana dengan pidana penjara paling lama 5 (lima) tahun dan denda paling banyak Rp.100.000.000,00 (seratus juta rupiah).

Pasal 40

- (1) Tindakan pidana sebagaimana dimaksud dalam Pasal 34, Pasal 36 ayat (2), Pasal 37, Pasal 38, dan Pasal 39 adalah kejahatan.
- (2) Tindak pidana sebagaimana dimaksud dalam Pasal 35 dan Pasal 36 ayat (1) adalah pelanggaran.

BAB XI
KETENTUAN PERALIHAN

Pasal 41

Semua peraturan pelaksanaan Undang-undang Nomor 6 tahun 1960 tentang Sensus dan Undang-undang Nomor 7 tentang Statistik dinyatakan tetap berlaku sepanjang tidak bertentangan atau belum diganti dengan yang baru berdasarkan Undang-undang ini.

BAB XII
PENUTUP

Pasal 42

Pada saat mulai berlakunya Undang-undang ini, maka Undang-undang Nomor 6 tahun 1960 tentang Sensus dan Undang-undang Nomor 7 tahun 1960 tentang Statistik dinyatakan tidak berlaku.

Pasal 43

Undang-undang ini mulai berlaku pada tanggal diundangkan.

Agar setiap orang dapat mengetahuinya, memerintahkan pengundangan Undang-undang ini dengan penempatannya dalam Lembaran Negara Republik Indonesia.

Disahkan di Jakarta

pada tanggal 19 Mei 1997

PRESIDEN REPUBLIK INDONESIA,

ttd.

SOEHARTO

Diundangkan di Jakarta

pada tanggal 19 Mei 1997

MENTERI NEGARA SEKRETARIS NEGARA

REPUBLIK INDONESIA,

ttd.

MOERDIONO

LEMBARAN NEGARA REPUBLIK INDONESIA TAHUN 1997 NOMOR 39

Salinan sesuai dengan aslinya
SEKRETARIS KABINET RI

Kepala Biro Hukum
dan Perundang-undangan

ttd

Lambock V. Nahattands

Salinan sesuai aslinya
BADAN PUSAT STATISTIK

Kepala Biro Kepegawaian
dan Organisasi

ttd

Pietojo, MSA

SEJARAH SINGKAT KABUPATEN FLORES TIMUR

The Brief History of Flores Timur Regency

Kabupaten Flores Timur dibentuk berdasarkan Undang-Undang Nomor 69 tahun 1958 tentang Pembentukan Daerah-daerah Tingkat II dalam Wilayah Daerah-daerah Tingkat I Bali, NTB dan NTT. Setiap tanggal 20 Desember diperingati sebagai hari ulang tahun Kabupaten Flores Timur.

Pada awal pembentukan Kabupaten Flores Timur, terdiri dari 8 Kecamatan, yaitu :

01. Kecamatan Lomblen Timur dengan ibukota Hadakewa
02. Kecamatan Lomblen Barat dengan ibukota Boto
03. Kecamatan Solor dengan ibukota Pamakayo
04. Kecamatan Adonara Timur dengan ibukota Waiwerang
05. Kecamatan Adonara Barat dengan ibukota Waiwadan
06. Kecamatan Wulangggitang dengan ibukota Boru
07. Kecamatan Larantuka dengan ibukota Larantuka
08. Kecamatan Tanjung Bunga dengan ibukota Waiklibang

Pada tahun 1963 terjadi pemekaran kecamatan yang dibentuk berdasarkan Keputusan Gubernur Kepala Daerah Tk. I NTT Nomor : Pem.66/1/32 tentang Kecamatan dalam Daswati II se- NTT tanggal 20 Juli 1963 terdiri dari :

Flores Timur Regency was formed based on the Acts Number 69, 1958 About the Establishment of Regencies in the Provinces of Bali, NTB and NTT. Every 20 December is celebrated as the birthday of Flores Timur Regency.

At the beginning of its establishment Flores Timur Regency consist of 8 districts:

- 01. District of East Lomblen with its capital Hadakewa*
- 02. District of West Lomblen with its capital Boto*
- 03. District of Solor with its capital Pamakayo*
- 04. District of East Adonara with its capital Waiwerang*
- 05. District of West Adonara with its capital Waiwadan*
- 06. District of Wulangggitang with its capital Boru*
- 07. District of Larantuka with its capital Larantuka*
- 08. District of Tanjung Bunga with its capital Waiklibang*

In 1963 districts were developed based on the Decision of Governor of NTT Number Pem.66/1/32 about Districts in All Regencies in the Province of NTT on July, 20, 1963 which consist of :

01. Kecamatan Wulangggitang
02. Kecamatan Larantuka.
03. Kecamatan Tanjung Bunga
04. Kecamatan Solor Barat
05. Kecamatan Solor Timur
06. Kecamatan Adonara Timur
07. Kecamatan Adonara Barat
08. Kecamatan Lomblen Timur
09. Kecamatan Lomblen Barat
10. Kecamatan Lomblen Tengah

Pada Tahun 1999 ditetapkan Undang-Undang Nomor 52 Tahun 1999 tentang Pembentukan Kabupaten Lembata dan diresmikan oleh Gubernur Nusa Tenggara Timur pada Tahun 1999, maka Kabupaten Flores Timur hanya terdiri dari Pulau Solor, Adonara dan Flores Timur Daratan dengan Kecamatan terdiri dari :

01. Kecamatan Wulangggitang
02. Kecamatan Larantuka
03. Kecamatan Tanjung Bunga
04. Kecamatan Solor Barat
05. Kecamatan Solor Timur
06. Kecamatan Adonara Timur
07. Kecamatan Adonara Barat

Pada tahun 2001 dengan Perda Kabupaten Flores Timur Nomor 7 Tahun 2001 tentang Peningkatkan Status Kecamatan Pembantu menjadi Kecamatan Defenitif, maka jumlah kecamatan di Flores Timur menjadi 13 buah Kecamatan terdiri dari :

- 01. District of Wulangggitang*
- 02. District of Larantuka*
- 03. District of Tanjung Bunga*
- 04. District of West Solor*
- 05. District of East Solor*
- 06. District of East Adonara*
- 07. District of West Adonara*
- 08. District of East Lomblen*
- 09. District of West Lomblen*
- 10. District of Central Lomblen*

In 1999 based on the Act Number 52, 1999, about the Formity of Lembata Regency which is legitimated by Governor of NTT on 1999, Flores Timur Regency consist of Solorisland, Adonara island and Flores Timur mainland with seven districts :

- 01. District Wulangggitang*
- 02. District of Larantuka*
- 03. District of Tanjung Bunga*
- 04. District of West Solor*
- 05. District of East Solor*
- 06. District of East Adonara*
- 07. District of West Adonara*

In 2001 by the Regency Regulation of Flores Timur Regency Number 7, 2001 about the raising of the level of fucture districts became district with definitive status, the amount of the districts of Flores Timur regency became 13, which consist of :

01. Kecamatan Wulanggintang
02. Kecamatan Larantuka
03. Kecamatan Tanjung Bunga
04. Kecamatan Solor Barat
05. Kecamatan Solor Timur
06. Kecamatan Adonara Timur
07. Kecamatan Adonara Barat
08. Kecamatan Titehena
09. Kecamatan Ile Mandiri
10. Kecamatan Wotanulumado
11. Kecamatan Ile Boleng
12. Kecamatan Kelubagolit
13. Kecamatan Witihama

01. *District Wulanggintang*
02. *District Larantuka*
03. *District Tanjung Bunga*
04. *District West Solor*
05. *District East Solor*
06. *District East Adonara*
07. *District West Adonara*
08. *District Titehena*
09. *District Ile Mandiri*
10. *District Wotanulumado*
11. *District Ile Boleng*
12. *District Kelubagolit*
13. *District Witihama*

Pada tahun 2006 terjadi Pemekaran 5 Kecamatan baru berdasarkan Perda Kabupaten Flores Timur Nomor 2 Tahun 2006 yaitu:

01. Kecamatan Ilebura
02. Kecamatan Demon Pagong
03. Kecamatan Lewolema
04. Kecamatan Adonara Tengah
05. Kecamatan Adonara

In the year 2006 five new district were founded based on Regency Regulation of Flores Timur Regency Number 2, 2006. They are :

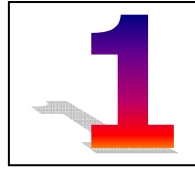
01. *District Ilebura*
02. *District Demon Pagong*
03. *District Lewolema*
04. *District Central Adonara*
05. *District Adonara*

Para Bupati yang pernah memimpin Kabupaten Flores Timur:

01. Stefanus Ndoen :
1961 – 1961
02. Joakim Bl. De Rosary :
1962 – 1966
03. C. Y. Monteiro:
1967 – 1973
04. Drs. Anton Buga Langoday :
1973 – 1978
05. Letkol Marcus Weking :
1979 – 1983
06. Letkol Simon Petrus Soliwoa :
1983 – 1989
07. Letkol H. Iskandar Munthe :
1989 – 1994
08. Drs. H. Hengki Mukin, SH :
1994 – Januari 2000
09. Drs. Landoaldus Mekeng
(Plt. Bupati Flores Timur) :
Peb 2000 – Apr 2000
10. Felix Fernandez, SH.CN (Bupati)
Yohanes Payong Beda, SH (Wabup) :
2000 – 2005
11. Drs. Simon Hayon (Bupati)
Yoseph Lagadoni Herin, S.Sos.
(Wabup):
2005 – 2010

The following were those whose ever lead Flores Timur Regency :

01. *Stefanus Ndoen :
1959 – 1961*
02. *Joakim Bl. De Rosary :
1960 – 1966*
03. *C. Y. Monteiro :
1966 – 1973*
04. *Drs. Anton Buga Langoday :
1973 – 1978*
05. *Letkol Marcus Weking :
1978 – 1983*
06. *Letkol Simon Petrus Soliwoa :
1983 – 1989*
07. *Letkol H. Iskandar Munthe :
1989 – 1994*
08. *Drs. H. Hengki Mukin, SH :
1994 – Januari 2000*
09. *Drs. Landoaldus Mekeng
(Plt. Bupati Flores Timur) :
Peb 2000 – Apr 2000*
10. *Felix Fernandez, SH.CN (Regent)
Yohanes Payong Beda, SH (Vice of
Regent) :
2000 – 2005*
11. *Drs. Simon Hayon (Regent)
Yoseph Lagadoni Herin, S.Sos. (Vice of
Regent) :
2005 – 2010*



KEADAAN GEOGRAFI /
Geographical Situation

<http://florestimurkab.bps.go.id>

Tabel : 1.1 **Banyaknya Pulau di Kabupaten Flores Timur Menurut Status Penghunian**
Table : 1.1 *Number of Islands in Flores Timur Regency by Inhabitation Status*

| Pulau Island | Jumlah Total |
|--------------------------------------|-----------------|
| (1) | (2) |
| Dihuni / <i>Inhabitted</i> | 3 |
| Tidak Dihuni / <i>Not Inhabitted</i> | 14 |
| Jumlah / Total | 17 |

Sumber / *Source* : Badan Pertanahan Nasional Kabupaten Flores Timur

Tabel : 1.2 **Luas Daerah Kabupaten Flores Timur Menurut Pulau dan Kecamatan, 2007**
Table : 1.2 *Area of Flores Timur Regency by Island and District, 2007*

| Pulau Island | Kecamatan District | Luas Daerah Area (Km ²) | Persentase Percentage |
|---------------------|-----------------------|---|--------------------------|
| (1) | (2) | (3) | (4) |
| | Wulang Gitang | 225,85 | 12,46 |
| | Titehena | 154,84 | 8,54 |
| | Ilebura | 118,32 | 6,53 |
| | Tanjung Bunga | 257,57 | 14,21 |
| | Lewolema | 92,84 | 5,12 |
| | Larantuka | 48,91 | 2,70 |
| | Ile Mandiri | 72,76 | 4,01 |
| | Demon Pagong | 85,40 | 4,71 |
| 01. Flores | | 1 056,49 | 58,28 |
| | Solor Barat | 151,57 | 8,36 |
| | Solor Timur | 75,04 | 4,14 |
| 02. Solor | | 226,61 | 12,50 |
| | Adonara Barat | 79,71 | 4,40 |
| | Wotanulumado | 86,31 | 4,76 |
| | Adonara Tengah | 42,73 | 2,36 |
| | Adonara Timur | 91,06 | 5,02 |
| | Ile Boleng | 49,30 | 2,72 |
| | Witihama | 79,43 | 4,38 |
| | Kelubagolit | 44,41 | 2,45 |
| | Adonara | 56,80 | 3,13 |
| 03. Adonara | | 529,75 | 29,22 |
| Flores Timur | | 1 812,85 | 100,00 |

Sumber / *Source* : Badan Pertanahan Nasional Kabupaten Flores Timur

Tabel : 1.3 **Luas Wilayah Kabupaten Flores Timur Menurut Ketinggian dari Permukaan Laut Dirinci per Kecamatan, 2007**
Area of Flores Timur Regency by Height and District, 2007
 (Ha)

| Kecamatan <i>District</i> | Ketinggian dari Permukaan Laut <i>Hight (M)</i> | | | | |
|------------------------------|--|---------|-----------|-----------|-------|
| | 0-49,99 | 50-99,9 | 100-149,9 | 150-499,9 | ≥ 500 |
| (1) | (2) | (3) | (4) | (5) | (6) |
| 01. Wulang Gitang | | | | | |
| 02. Titehena | | | | | |
| 03. Ilebura | | | | | |
| 04. Tanjung Bunga | | | | | |
| 05. Lewolema | | | | | |
| 06. Larantuka | | | | | |
| 07. Ile Mandiri | | | | | |
| 08. Demon Pagong | | | | | |
| 09. Solor Barat | | | | | |
| 10. Solor Timur | | | | | |
| 11. Adonara Barat | | | | | |
| 12. Wotanulumado | | | | | |
| 13. Adonara Tengah | | | | | |
| 14. Adonara Timur | | | | | |
| 15. Ile Boleng | | | | | |
| 16. Witihama | | | | | |
| 17. Kelubagolit | | | | | |
| 18. Adonara | | | | | |
| Jumlah / Total | | | | | |

Keterangan / Remark : Data tidak tersedia / Data not available

Sumber / Source : Badan Pertanahan Nasional Kabupaten Flores Timur

Tabel : 1.4 **Luas Wilayah Laut dan Panjang Garis Pantai di Kabupaten Flores Timur dan NTT, 2007**
Sea Area and Long Line Beach in Flores Timur Regency and NTT, 2007

| Wilayah <i>Region</i> | Luas Wilayah Laut <i>Sea Area (Km²)</i> | Panjang Garis Pantai <i>Long Line Beach (Km)</i> |
|----------------------------|---|---|
| (1) | (2) | (3) |
| 01. Kabupaten Flores Timur | 2 064,65 | ... |
| 02. NTT | 1 999 526 | 5 700 |

Sumber / Source : Badan Pertanahan Nasional Kabupaten Flores Timur

Tabel : 1.5
Table

Nama, Tinggi, Luas Daerah Bahaya dan Tahun Terakhir Letusan Gunung Berapi di Kabupaten Flores Timur, 2007

Name, Height, Dangerous Area and Year of Last Eruption of Volcanos in Flores Timur Regency, 2007

| Nama Gunung Berapi <i>Name of Volcanos</i> | Tinggi Height (M) | Luas Daerah Bahaya Sementara <i>Preliminar Danger Area (Km²)</i> | | Tahun Letusan Terakhir <i>Year of Last Eruption</i> |
|---|-------------------------|---|-------------------|--|
| | | Daerah Ber Bahaya <i>Dangerous Area</i> | Daerah Waspada | |
| (1) | (2) | (3) | (4) | (5) |
| 01. Lewotobi Laki-laki | 1 584 | 69,2 | 150,6 | 1971 |
| 02. Lewotobi Perempuan | 1 703 | 68,0 | 136,1 | 1938 |
| 03. Leraboleng | 1 117 | 32,7 | 45,7 | 1881 |
| 04. Ile Boleng | 1 659 | 87,8 | 71,1 | 1986 |

Sumber / *Source* :



**KEADAAN IKLIM/
*Climate Situation***

<http://florestimurkab.bps.go.id>

Tabel
Table : 2.1

Rata-Rata Temperatur Udara Maksimum dan Minimum Di Kota Larantuka Menurut Bulan, 2006-2007
Average Temperatur Maximum and Minimum in Larantuka City by Month, 2006-2007

| Bulan Month | Minimum Minimum (°C) | | Maksimum Maksimum (°C) | |
|-----------------------|----------------------------|------|------------------------------|------|
| | 2006 | 2007 | 2006 | 2007 |
| (1) | (2) | (3) | (4) | (5) |
| Januari / January | 24,2 | 24,6 | 30,5 | 31,5 |
| Pebruari / February | 23,8 | 22,6 | 30,2 | 28,9 |
| Maret / March | 24,8 | 24,2 | 31,1 | 30,7 |
| April / April | 23,9 | 23,8 | 31,1 | 31,7 |
| Mei / May | 23,3 | 23,5 | 31,8 | 32,5 |
| Juni / June | 22,4 | 24,4 | 32,6 | 27,7 |
| Juli / July | 21,5 | 22,1 | 31,4 | 31,5 |
| Agustus / August | 20,8 | 21,6 | 31,6 | 32,0 |
| September / September | 19,6 | 22,3 | 31,3 | 32,6 |
| Oktober / October | 22,4 | 24,9 | 32,1 | 33,6 |
| Nopember / November | 23,4 | 24,6 | 34,1 | 34,0 |
| Desember / December | 24,0 | 24,5 | 33,1 | 31,7 |

Sumber : Stasiun Meteorologi Klas II Larantuka /
Source Climatology Class II Larantuka Station

Tabel
Table : 2.2

Rata-Rata Kelembaban Udara Relatif Maksimum dan Minimum Di Kota Larantuka Menurut Bulan, 2006-2007
Average Relative Hummidty Maximum and Minimum in Larantuka City by Month, 2006-2007

| Bulan Month | Minimum Minimum (%) | | Maksimum Maksimum (%) | |
|-----------------------|---------------------------|------|-----------------------------|------|
| | 2006 | 2007 | 2006 | 2007 |
| (1) | (2) | (3) | (4) | (5) |
| Januari / January | 85 | 76 | 94 | 93 |
| Pebruari / February | 79 | 71 | 95 | 91 |
| Maret / March | 72 | 69 | 94 | 98 |
| April / April | 80 | 75 | 95 | 92 |
| Mei / May | 75 | 69 | 91 | 83 |
| Juni / June | 50 | 68 | 92 | 85 |
| Juli / July | 68 | 62 | 88 | 73 |
| Agustus / August | 50 | 58 | 92 | 73 |
| September / September | 44 | 63 | 91 | 74 |
| Oktober / October | 51 | 65 | 91 | 76 |
| Nopember / November | 58 | 67 | 90 | 87 |
| Desember / December | 59 | 74 | 98 | 99 |

Sumber : Stasiun Meteorologi Klas II Larantuka /
Source Climatology Class II Larantuka Station

Tabel
Table : 2.3

Rata-Rata Tekanan Udara Relatif Maksimum dan Minimum Di Kota Larantuka Menurut Bulan, 2006-2007
Average Preassure Maximum and Minimum in Larantuka City by Month, 2006-2007

| Bulan Month | Minimum Minimum (Milibar) | | Maksimum Maksimum (Milibar) | |
|---------------------|---------------------------------|---------|-----------------------------------|---------|
| | 2006 | 2007 | 2006 | 2007 |
| (1) | (2) | (3) | (4) | (5) |
| Januari / January | 1 011,6 | 1 013,4 | 1 016,3 | 1 017,3 |
| Pebruari / February | 1 012,6 | 1 013,5 | 1 018,0 | 1 018,0 |
| Maret / March | 1 012,6 | 1 011,2 | 1 016,4 | 1 017,8 |
| April / April | 1 014,1 | 1 015,2 | 1 017,1 | 1 018,4 |
| Mei / May | 1 015,6 | 1 016,4 | 1 018,2 | 1 019,3 |
| Juni / June | 1 015,5 | 1 011,6 | 1 019,9 | 1 018,7 |
| Juli / July | 1 017,8 | 1 016,4 | 1 020,4 | 1 019,8 |
| Agustus / August | 1 017,9 | 1 013,4 | 1 020,6 | 1 019,0 |
| September / Sept | 1 017,8 | 1 017,3 | 1 021,5 | 1 019,8 |
| Oktober / October | 1 018,0 | 1 014,7 | 1 021,4 | 1 019,4 |
| Nopember / November | 1 015,4 | 1 014,1 | 1 020,8 | 1 019,1 |
| Desember / December | 1 014,3 | 1 011,0 | 1 017,8 | 1 016,9 |

Sumber : Stasiun Meteorologi Klas II Larantuka /
Source Climatology Class II Larantuka Station

Tabel
Table : 2.4

Temperatur, Kelembaban, Arah, Kecepatan Angin Dan Tekanan di Kota Larantuka Menurut Bulan, 2007
Average Temperatur, Relative Hummidity, Wind Direction, Velocity and Preassure in Larantuka City by Month, 2007

| Bulan Month | Temperatur Temperatur (°C) | Arah/ Kecepatan Angin Wind Direction/ Velocity (Knot) | Kelembaban an Relative Humidity (%) | Tekanan Preassure (Mb) |
|-----------------------|----------------------------------|--|---|---------------------------|
| (1) | (2) | (3) | (4) | (5) |
| Januari / January | 27,5 | 270/11 | 82 | 1 015,7 |
| Pebruari / February | 24,4 | 270/11 | 78 | 1 016,1 |
| Maret / March | 27,1 | 180/12 | 84 | 1 015,5 |
| April / April | 27,4 | 360/ 8 | 83 | 1 017,6 |
| Mei / May | 27,8 | 180/10 | 76 | 1 017,9 |
| Juni / June | 27,7 | 180/22 | 75 | 1 016,1 |
| Juli / July | 25,7 | 180/14 | 66 | 1 018,6 |
| Agustus / August | 26,7 | 360/12 | 66 | 1 018,3 |
| September / September | 27,5 | 180/17 | 70 | 1 018,3 |
| Oktober / October | 29,0 | 150/15 | 70 | 1 017,7 |
| Nopember / November | 29,2 | 180/14 | 75 | 1 015,8 |
| Desember / December | 27,9 | 270/22 | 83 | 1 014,3 |

Sumber : Stasiun Meteorologi Klas II Larantuka /
Source Climatology Class II Larantuka Station

Tabel : 2.5 **Hari Hujan di Kabupaten Flores Timur Menurut Kecamatan dan Bulan, 2007**
Rainday in Flores Timur Regency by District and Month, 2007

| Kecamatan District | Jan Jan | Peb Feb | Mar Mar | Apr Apr | Mei May | Jun Jun | Jul Jul |
|-----------------------|------------|------------|------------|------------|------------|------------|------------|
| (1) | (2) | (3) | (4) | (5) | (6) | (7) | (8) |
| 01. Wulang Gitang | 13 | - | 17 | 8 | 5 | 3 | - |
| 02. Titehena | 12 | 2 | 14 | - | - | - | - |
| 03. Ilebura | - | - | - | - | - | - | - |
| 04. Tanjung Bunga | 12 | - | 13 | 7 | 2 | - | - |
| 05. Lewolema | - | - | - | - | - | - | - |
| 06. Larantuka | 10 | 10 | 16 | 6 | 2 | 5 | 1 |
| 07. Ile Mandiri | 12 | 12 | 15 | 4 | - | - | - |
| 08. Demon Pagong | - | - | - | - | - | - | - |
| 09. Solor Barat | 10 | 13 | 9 | - | - | - | - |
| 10. Solor Timur | 12 | 14 | 16 | 11 | 5 | 13 | - |
| 11. Adonara Barat | 19 | 28 | 12 | 7 | 4 | 3 | - |
| 12. Wotanulumado | 7 | 5 | 5 | 4 | - | - | - |
| 13. Adonara Tengah | - | - | - | - | - | - | - |
| 14. Adonara Timur | 9 | 11 | 12 | 7 | - | - | - |
| 15. Ile Boleng | 9 | 5 | 17 | 8 | 2 | 8 | - |
| 16. Witihama | 10 | 10 | 12 | 4 | - | 4 | - |
| 17. Kelubagolit | 13 | 12 | 21 | 17 | 8 | 9 | - |
| 18. Adonara | - | - | - | - | - | - | - |

Lanjutan Tabel / *Continued Table* 2.5

| Kecamatan District | Agu Aug | Sep Sep | Okt Oct | Nop Nov | Des Dec | Jumlah Total |
|-----------------------|------------|------------|------------|------------|------------|-----------------|
| (1) | (9) | (10) | (11) | (12) | (13) | (14) |
| 01. Wulang Gitang | 2 | - | - | 6 | - | 54 |
| 02. Titehena | - | - | - | - | - | 28 |
| 03. Ilebura | - | - | - | - | - | - |
| 04. Tanjung Bunga | 1 | - | 1 | 8 | 27 | 71 |
| 05. Lewolema | - | - | - | - | - | - |
| 06. Larantuka | - | - | 1 | 8 | 19 | 78 |
| 07. Ile Mandiri | - | - | - | - | - | 43 |
| 08. Demon Pagong | - | - | - | - | - | - |
| 09. Solor Barat | - | - | 2 | 8 | 16 | 58 |
| 10. Solor Timur | 1 | - | 2 | 19 | 19 | 112 |
| 11. Adonara Barat | - | - | 1 | - | - | 74 |
| 12. Wotanulumado | - | - | - | 8 | 8 | 37 |
| 13. Adonara Tengah | - | - | - | - | - | - |
| 14. Adonara Timur | - | - | - | 8 | 14 | 61 |
| 15. Ile Boleng | - | - | - | 3 | 16 | 68 |
| 16. Witihama | - | - | - | - | 11 | 51 |
| 17. Kelubagolit | - | - | 2 | 7 | 15 | 104 |
| 18. Adonara | - | - | - | - | - | - |

Sumber : Stasiun Meteorologi Klas II Larantuka /
 Source : *Climatology Class II Larantuka Station*

Tabel : 2.6 **Rata-Rata Curah Hujan di Kabupaten Flores Timur Menurut Kecamatan dan Bulan, 2007**
Average of Rainfall in Flores Timur Regency by District and Month, 2007

| Kecamatan <i>District</i> | (Mm) | | | |
|------------------------------|-------------------|-------------------|-------------------|-------------------|
| | Jan <i>Jan</i> | Peb <i>Feb</i> | Mar <i>Mar</i> | Apr <i>Apr</i> |
| (1) | (2) | (3) | (4) | (5) |
| 01. Wulang Gitang | 264,0 | - | 439,0 | 654,0 |
| 02. Titehena | 151,0 | 47,0 | 316,0 | - |
| 03. Ilebura | - | - | - | - |
| 04. Tanjung Bunga | 151,0 | - | 372,0 | 112,0 |
| 05. Lewolema | - | - | - | - |
| 06. Larantuka | 112,0 | 130,0 | 260,0 | 78,0 |
| 07. Ile Mandiri | 138,0 | 137,0 | 394,1 | 129,8 |
| 08. Demon Pagong | - | - | - | - |
| 09. Solor Barat | 461,0 | 1 824,0 | 803,0 | - |
| 10. Solor Timur | 527,0 | 1 505,0 | 2918,0 | 1 086,0 |
| 11. Adonara Barat | 564,0 | 370,0 | 299,0 | 106,0 |
| 12. Wotanulumado | 77,0 | 195,0 | 270,0 | 40,0 |
| 13. Adonara Tengah | - | - | - | - |
| 14. Adonara Timur | 59,0 | 65,0 | 114,0 | 143,0 |
| 15. Ile Boleng | 42,0 | 20,0 | 154,8 | 87,0 |
| 16. Witihama | 163,0 | 244,0 | 236,1 | 131,0 |
| 17. Kelubagolit | 0 | - | 0 | 0 |
| 18. Adonara | - | - | - | - |

Lanjutan Tabel / *Continued Table* 2.6

| Kecamatan <i>District</i> | (Mm) | | | |
|------------------------------|-------------------|-------------------|-------------------|-------------------|
| | Mei <i>May</i> | Jun <i>Jun</i> | Jul <i>Jul</i> | Agu <i>Aug</i> |
| (1) | (6) | (7) | (8) | (9) |
| 01. Wulang Gitang | 172,0 | 223,0 | - | 22,0 |
| 02. Titehena | - | - | - | - |
| 03. Ilebura | - | - | - | - |
| 04. Tanjung Bunga | 28,0 | - | - | 2,0 |
| 05. Lewolema | - | - | - | - |
| 06. Larantuka | 21,0 | 19,0 | 3,0 | - |
| 07. Ile Mandiri | - | - | - | - |
| 08. Demon Pagong | - | - | - | - |
| 09. Solor Barat | - | 274,0 | - | - |
| 10. Solor Timur | 286,0 | 0 | - | 2,0 |
| 11. Adonara Barat | 16,0 | - | - | - |
| 12. Wotanulumado | - | - | - | - |
| 13. Adonara Tengah | - | - | - | - |
| 14. Adonara Timur | - | - | - | - |
| 15. Ile Boleng | 23,5 | 50,0 | - | - |
| 16. Witihama | 5,0 | 15,0 | - | - |
| 17. Kelubagolit | 0 | 0 | - | - |
| 18. Adonara | - | - | - | - |

Lanjutan Tabel / *Continued Table* 2.6

(Mm)

| Kecamatan <i>District</i> | Sep <i>Sep</i> | Okt <i>Oct</i> | Nop <i>Nov</i> | Des <i>Dec</i> | Jumlah <i>Total</i> |
|------------------------------|-------------------|-------------------|-------------------|-------------------|------------------------|
| (1) | (10) | (11) | (12) | (13) | (14) |
| 01. Wulang Gitang | - | - | 1393,0 | - | 3 167,0 |
| 02. Titehena | - | - | - | - | 514,0 |
| 03. Ilebura | - | - | - | - | - |
| 04. Tanjung Bunga | - | 20,0 | 304,0 | 815,0 | 1 804,0 |
| 05. Lewolema | - | - | - | - | - |
| 06. Larantuka | - | 2,0 | 167,0 | 293,0 | 1 085,0 |
| 07. Ile Mandiri | - | - | - | - | 798,9 |
| 08. Demon Pagong | - | - | - | - | - |
| 09. Solor Barat | - | 3,0 | 264,0 | 223,0 | 3 852,0 |
| 10. Solor Timur | - | 0 | 1461,0 | 1 989,0 | 9 774,0 |
| 11. Adonara Barat | - | 3,0 | - | - | 1 358,0 |
| 12. Wotanulumado | - | - | 274,0 | 217,0 | 1 073,0 |
| 13. Adonara Tengah | - | - | - | - | - |
| 14. Adonara Timur | - | - | 267,0 | 190,0 | 838,0 |
| 15. Ile Boleng | - | - | 44,9 | 157,1 | 579,3 |
| 16. Witihama | - | - | - | 190,0 | 984,1 |
| 17. Kelubagolit | - | 45,0 | 94,0 | 373,0 | 512,0 |
| 18. Adonara | - | - | - | - | - |

Sumber : Dinas Pertanian dan Peternakan Kabupaten Flores Timur /
Source Agriculture and Livestock Service of Flores Timur Regency

Tabel : 2.7 **Persentase Penyinaran Matahari di Kabupaten Flores Timur Dirinci Menurut Bulan, 2005-2007**
Table : 2.7 **Percentage of Sunshine in Flores Timur Regency by Month, 2005-2007**

(%)

| Bulan <i>Month</i> | 2005 | 2006 | 2007 |
|-----------------------------|------|------|------|
| (1) | (2) | (3) | (4) |
| Januari/ <i>January</i> | 87 | 2 | 50 |
| Pebruari/ <i>February</i> | 55 | 50 | 64 |
| Maret/ <i>March</i> | 55 | 47 | 45 |
| April/ <i>April</i> | 56 | 47 | 61 |
| Mei/ <i>May</i> | 87 | 76 | 84 |
| Juni/ <i>June</i> | 77 | 76 | 66 |
| Juli/ <i>July</i> | 80 | 83 | 81 |
| Agustus/ <i>August</i> | 85 | 91 | 77 |
| September/ <i>September</i> | 87 | 96 | 87 |
| Oktober/ <i>October</i> | 80 | 90 | 92 |
| Nopember/ <i>November</i> | 69 | 90 | 76 |
| Desember/ <i>December</i> | 45 | 61 | 10 |

Sumber : Stasiun Meteorologi Klas II Larantuka /
Source Climatology Class II Larantuka Station



PEMERINTAHAN/
Government

<http://florestimurkab.bps.go.id>

Tabel : 3.1 **Ibukota Kecamatan dan Banyaknya Desa/Kelurahan di Kabupaten Flores Timur, 2007**
Table : 3.1 **Capital of District and Number of Villages in Flores Timur Regency, 2007**

| Kecamatan District | Ibukota Capital | Banyaknya Desa Number of Village | Banyaknya Kelurahan Number of Village |
|-----------------------|--------------------|--|--|
| (1) | (2) | (3) | (4) |
| 01. Wulang Gitang | Boru | 10 | - |
| 02. Titehena | Lato | 12 | - |
| 03. Ilebura | Lewotobi | 5 | - |
| 04. Tanjung Bunga | Waiklibang | 14 | - |
| 05. Lewolema | Kawaliwu | 7 | - |
| 06. Larantuka | Larantuka | 2 | 14 |
| 07. Ile Mandiri | Lewohala | 8 | - |
| 08. Demon Pagong | Lewokluok | 6 | - |
| 09. Solor Barat | Ritaebang | 17 | 1 |
| 10. Solor Timur | Menanga | 19 | - |
| 11. Adonara Barat | Waiwadan | 16 | - |
| 12. Wotanulumado | Baniona | 12 | - |
| 13. Adonara Tengah | Lewobebe | 12 | - |
| 14. Adonara Timur | Waiwerang | 17 | 2 |
| 15. Ile Boleng | Senadan | 20 | - |
| 16. Witihama | Witihama | 13 | - |
| 17. Kelubagolit | Pepakkelu | 12 | - |
| 18. Adonara | Sagu | 7 | - |
| Jumlah / Total | | 209 | 17 |

Sumber/Source :

Tabel : 3.2 **Batas Wilayah Kecamatan di Kabupaten Flores Timur, 2007**
Table : 3.2 **Border Area of District in Flores Timur Regency, 2007**

| Kecamatan District | Batas Wilayah Border Area |
|-----------------------|---|
| (1) | (2) |
| 01. Wulang Gitang | Utara : Kec. Titehena Selatan : Laut Sawu Timur : Kec. Ilebura, Selat Flores Barat : Kab. Sikka |
| 02. Titehena | Utara : Laut Flores Selatan : Selat Flores, Kec. Wulang Gitang Timur : Kec. Demon Pagong Barat : Kab. Sikka |
| 03. Ilebura | Utara : Kec. Wulang Gitang Selatan : Laut Sawu Timur : Selat Lewotobi Barat : Kec. Wulang Gitang |
| 04. Tanjung Bunga | Utara : Laut Flores Selatan : Kec. Ile mandiri Timur : Laut Flores Barat : Laut Flores, Teluk Hading |
| 05. Lewolema | Utara : Teluk Hading Selatan : Kec. Larantuka, Kec. Ile Mandiri Timur : Kec. Ile mandiri Barat : Kec. Demon Pagong |
| 06. Larantuka | Utara : Kec. Ile Mandiri, Kec. Lewolema Selatan : Selat Flores Timur : Kec. Ile Mandiri, Laut Flores Barat : Kec. Demon Pagong |

Lanjutan Tabel / *Continued Table* 3.2

| Kecamatan <i>District</i> | Batas Wilayah <i>Border Area</i> |
|------------------------------|--|
| (1) | (2) |
| 07. Ile Mandiri | Utara : Kec. Tanjung Bunga, Kec. Lewolema Selatan : Kec. Larantuka Timur : Laut Flores Barat : Kec. Lewolema |
| 08. Demon Pagong | Utara : Teluk Hading Selatan : Selat Flores Timur : Kec. Larantuka, Kec. Lewolema Barat : Kec. Titehena |
| 09. Solor Barat | Utara : Selat Flores Selatan : Laut Sawu Timur : Kec. Solor Timur Barat : Selat Lewotobi |
| 10. Solor Timur | Utara : Selat Solor Selatan : Laut Sawu Timur : Selat Lamakera Barat : Kec. Solor Barat |
| 11. Adonara Barat | Utara : Laut Flores Selatan : Kec. Wotanulumado, Kec. Adonara Tengah Timur : Kec. Adonara Tengah, Kec. Adonara Barat : Laut Flores, Kec. Wotanulumado |
| 12. Wotanulumado | Utara : Kec. Adonara Barat, Selat Larantuka Selatan : Selat Solor Timur : Kec. Adonara Timur Barat : Selat Larantuka, Selat Flores |

Lanjutan Tabel / *Continued Table* 3.2

| Kecamatan <i>District</i> | Batas Wilayah <i>Border Area</i> |
|------------------------------|---|
| (1) | (2) |
| 13. Adonara Tengah | Utara : Kec. Adonara Barat, Kec. Adonara Selatan : Kec. Adonara Timur Timur : Kec. Adonara, Kec. Adonara Timur, Kec. Klubagolit Barat : Kec. Adonara Barat |
| 14. Adonara Timur | Utara : Kec. Klubagolit, Kec. Adonara Tengah Selatan : Selat Solor Timur : Kec. Ile Boleng, Kec. Klubagolit Barat : Kec. Wotanulumado, Kec. Adonara Tengah |
| 15. Ile Boleng | Utara : Kec. Witihama Selatan : Laut Sawu Timur : Selat Boleng Barat : Kec. Adonara Timur |
| 16. Witihama | Utara : Laut Flores Selatan : Kec. Ile Boleng Timur : Selat Boleng Barat : Kec. Klubagolit |
| 17. Kelubagolit | Utara : Laut Flores, Kec. Adonara Selatan : Kec. Adonara Timur Timur : Kec. Witihama Barat : Kec. Adonara Timur, Kec. Adonara Tengah, Kec. Adonara |
| 18. Adonara | Utara : Laut Flores Selatan : Kec. Klubagolit Timur : Kec. Klubagolit Barat : Kec. Adonara Barat, Kec. Adonara Tengah |

Sumber : BPS Kabupaten Flores Timur

Source : BPS-Statistics of Flores Timur Regency

Tabel : 3.3 **Banyaknya Desa/Kelurahan Menurut Tingkat Perkembangan Dirinci per Kecamatan, 2007**
Table : 3.3 **Number of Village by Developing Level and District, 2007**

| Kecamatan <i>District</i> | Swa daya | Swa Karya <i>Self Developing</i> | Swa Sembada <i>Self Supporting</i> | Jumlah <i>Total</i> |
|------------------------------|-------------|--|--|------------------------|
| (1) | (2) | (3) | (4) | (5) |
| 01. Wulang Gitang | | | | |
| 02. Titehena | | | | |
| 03. Ilebura | | | | |
| 04. Tanjung Bunga | | | | |
| 05. Lewolema | | | | |
| 06. Larantuka | | | | |
| 07. Ile Mandiri | | | | |
| 08. Demon Pagong | | | | |
| 09. Solor Barat | | | | |
| 10. Solor Timur | | | | |
| 11. Adonara Barat | | | | |
| 12. Wotanulumado | | | | |
| 13. Adonara Tengah | | | | |
| 14. Adonara Timur | | | | |
| 15. Ile Boleng | | | | |
| 16. Witihama | | | | |
| 17. Kelubagolit | | | | |
| 18. Adonara | | | | |
| Jumlah / Total | | | | |

Keterangan/Remark : Data tidak tersedia / *Data not available*

Sumber/Source : Kantor Pemberdayaan Masyarakat Kabupaten Flores Timur

Tabel : 3.4 **Persentase Desa/Kelurahan Menurut Tingkat Perkembangan Dirinci per Kecamatan, 2007**
Table : 3.4 **Percentage of Village by Developing Level and District, 2007**

| Kecamatan <i>District</i> | Swa daya | Swa Karya <i>Self Developing</i> | Swa Sembada <i>Self Supporting</i> |
|------------------------------|-------------|--|--|
| (1) | (2) | (3) | (4) |
| 01. Wulang Gitang | | | |
| 02. Titehena | | | |
| 03. Ilebura | | | |
| 04. Tanjung Bunga | | | |
| 05. Lewolema | | | |
| 06. Larantuka | | | |
| 07. Ile Mandiri | | | |
| 08. Demon Pagong | | | |
| 09. Solor Barat | | | |
| 10. Solor Timur | | | |
| 11. Adonara Barat | | | |
| 12. Wotanulumado | | | |
| 13. Adonara Tengah | | | |
| 14. Adonara Timur | | | |
| 15. Ile Boleng | | | |
| 16. Witihama | | | |
| 17. Kelubagolit | | | |
| 18. Adonara | | | |
| Jumlah / Total | | | |

Keterangan/Remark : Data tidak tersedia / *Data not available*

Sumber/Source : Kantor Pemberdayaan Masyarakat Kabupaten Flores Timur

Tabel
Table : 3.5

Banyaknya Lingkungan/Dusun, Rukun Warga, Rukun Tetangga Menurut Kecamatan, 2007
Number of Neighborhood/Village far from Urban Areas, Administration Unit at The Lowest Level in the City, Neighborhood Association by District, 2007

| Kecamatan District | Lingku ngan Neighbor- hood | Dusun Village Far from Urban Areas | Rukun Warga Administration Unit at The Lowest Level in the City | Rukun Tetangga Neighborhood Association |
|-----------------------|-------------------------------------|---|--|--|
| (1) | (2) | (3) | (4) | (5) |
| 01. Wulang Gitang | - | 37 | 39 | 162 |
| 02. Titehena | - | 48 | 65 | 147 |
| 03. Ilebura | - | 15 | 18 | 69 |
| 04. Tanjung Bunga | - | 51 | 79 | 378 |
| 05. Lewolema | - | 28 | 49 | 101 |
| 06. Larantuka | 27 | 7 | 86 | 260 |
| 07. Ile Mandiri | - | 28 | - | 90 |
| 08. Demon Pagong | - | 22 | 6 | 64 |
| 09. Solor Barat | 4 | 51 | 89 | 215 |
| 10. Solor Timur | - | 65 | 84 | 195 |
| 11. Adonara Barat | - | 53 | 54 | 147 |
| 12. Wotanulumado | - | 44 | 12 | 114 |
| 13. Adonara Tengah | - | 47 | 11 | 118 |
| 14. Adonara Timur | 7 | 61 | 68 | 233 |
| 15. Ile Boleng | - | 64 | 76 | 204 |
| 16. Witihama | - | 38 | 79 | 171 |
| 17. Kelubagolit | - | 39 | 71 | 162 |
| 18. Adonara | - | 28 | 49 | 88 |
| Jumlah / Total | 38 | 726 | 935 | 2 709 |

Sumber/Source : BPS Kabupaten Flores Timur/BPS-Statistics of Flores Timur Regency

Tabel
Table : 3.6

Banyaknya Pegawai Negeri Sipil Di Lingkungan Pemerintah Daerah Kabupaten Flores Timur Menurut Instansi dan Jenis Kelamin, 2007
Number of Civil Servant in Local Government of Flores Timur Regency by Institution and Sex, 2007

| Instansi Institution | Laki-laki Male | Perem puan Female | Jumlah Total |
|---|-------------------|-------------------------|-----------------|
| (1) | (2) | (3) | (4) |
| 01. Sekretariat Daerah | 103 | 44 | 147 |
| 02. Sekretariat DPRD | 19 | 11 | 30 |
| 03. Badan | 139 | 55 | 194 |
| a. Badan Pengawas Daerah | 25 | 14 | 39 |
| b. Badan Kepegawaian Daerah | 26 | 14 | 40 |
| c. Badan Pengelola Keu. dan Aset Daerah | 64 | 18 | 82 |
| d. Bappeda | 24 | 9 | 33 |
| 04. Dinas | 2 342 | 1 667 | 4 009 |
| a. Perindag dan Penanaman Modal | 31 | 9 | 40 |
| b. Pertanian dan Peternakan | 113 | 20 | 133 |
| c. Perikanan dan Kelautan | 38 | 12 | 50 |
| d. Kehutanan dan Perkebunan | 109 | 11 | 120 |
| e. Perhubungan dan Pariwisata | 47 | 15 | 62 |
| f. Nakertrans, Kependudukan dan Capil | 31 | 14 | 45 |
| g. Pekerjaan Umum | 91 | 8 | 99 |
| h. Koperasi dan UKM | 25 | 15 | 40 |
| i. Kesehatan dan KB | 166 | 410 | 576 |
| j. Pendidikan dan Kebudayaan | 1 691 | 1 153 | 2 844 |
| 05. Kantor | 115 | 35 | 150 |
| a. Pusat Data, Informasi dan Komunikasi | 20 | 9 | 29 |
| b. Kesejahteraan Sosial | 17 | 10 | 27 |

Lanjutan Tabel / *Continued Table* 3.6

| Instansi <i>Institution</i> | Laki-laki <i>Male</i> | Perempuan <i>Female</i> | Jumlah <i>Total</i> |
|--------------------------------|--------------------------|----------------------------|------------------------|
| (1) | (2) | (3) | (4) |
| c. Satuan Polisi Pamong Praja | 49 | 5 | 54 |
| d. Kesatuan Bangsa dan Politik | 20 | 3 | 23 |
| e. Pemberdayaan Masyarakat | 9 | 8 | 17 |
| 06. Kecamatan | 315 | 119 | 434 |
| a. Wulang Gitang | 14 | 4 | 18 |
| b. Titehena | 13 | 4 | 17 |
| c. Ilebura | 9 | 3 | 12 |
| d. Tanjung Bunga | 18 | 5 | 23 |
| e. Lewolema | 10 | 3 | 13 |
| f. Larantuka | 81 | 52 | 133 |
| g. IleMandiri | 21 | 3 | 24 |
| h. Demon Pagong | 9 | 1 | 10 |
| i. Solor Barat | 17 | 4 | 21 |
| j. Solor Timur | 12 | 6 | 18 |
| k. Adonara Barat | 12 | 6 | 18 |
| l. Wotanulumado | 11 | 5 | 16 |
| m. Adonara Tengah | 8 | - | 8 |
| n. Adonara Timur | 28 | 11 | 39 |
| o. Ile Boleng | 15 | 4 | 19 |
| p. Witihama | 10 | 5 | 15 |
| q. Klubagolit | 18 | 3 | 21 |
| r. Adonara | 9 | - | 9 |
| 07. RSUD Larantuka | 52 | 135 | 187 |

Sumber/*Source* : Badan Kepegawaian Daerah Kabupaten Flores TimurTabel : 3.7
Table

Banyaknya Pegawai Negeri Sipil Di Lingkungan Pemerintah Daerah Kabupaten Flores Timur Menurut Instansi dan Tingkat Pendidikan, 2007

Number of Civil Servant in Local Government of Flores Timur Regency by Institution and Education, 2007

| Instansi <i>Institution</i> | SD <i>Primary School</i> | SLTP <i>Junior High School</i> |
|---|-----------------------------|-----------------------------------|
| (1) | (2) | (3) |
| 01. Sekretariat Daerah | 5 | 8 |
| 02. Sekretariat DPRD | 3 | 4 |
| 03. Badan | 2 | 7 |
| a. Badan Pengawas Daerah | - | - |
| b. Badan Kepegawaian Daerah | - | - |
| c. Badan Pengelola Keu. dan Aset Daerah | 2 | 6 |
| d. Bappeda | - | 1 |
| 04. Dinas | 58 | 88 |
| a. Perindag dan Penanaman Modal | - | - |
| b. Pertanian dan Peternakan | 1 | 4 |
| c. Perikanan dan Kelautan | 2 | 2 |
| d. Kehutanan dan Perkebunan | 8 | 9 |
| e. Perhubungan dan Pariwisata | 1 | 2 |
| f. Nakertrans, Kependudukan dan Capil | - | 2 |
| g. Pekerjaan Umum | 10 | 8 |
| h. Koperasi dan UKM | - | 1 |
| i. Kesehatan dan KB | - | 13 |
| j. Pendidikan dan Kebudayaan | 36 | 47 |
| 05. Kantor | 2 | 9 |
| a. Pusat Data, Informasi dan Komunikasi | - | 2 |
| b. Kesejahteraan Sosial | - | - |

Lanjutan Tabel / *Continued Table* 3.7

| Instansi <i>Institution</i> | SD <i>Primary School</i> | SLTP <i>Junior High School</i> |
|--------------------------------|-----------------------------|-----------------------------------|
| (1) | (2) | (3) |
| c. Satuan Polisi Pamong Praja | 1 | 7 |
| d. Kesatuan Bangsa dan Politik | - | - |
| e. Pemberdayaan Masyarakat | 1 | - |
| 06. Kecamatan | 4 | 15 |
| a. Wulang Gitang | - | 2 |
| b. Titehena | - | 1 |
| c. Ilebura | - | - |
| d. Tanjung Bunga | - | - |
| e. Lewolema | - | 1 |
| f. Larantuka | 1 | 4 |
| g. IleMandiri | - | 1 |
| h. Demon Pagong | - | - |
| i. Solor Barat | - | 1 |
| j. Solor Timur | - | - |
| k. Adonara Barat | - | - |
| l. Wotanulumado | - | 1 |
| m. Adonara Tengah | - | - |
| n. Adonara Timur | 2 | 2 |
| o. Ile Boleng | 1 | - |
| p. Witihama | - | 1 |
| q. Klubagolit | - | 1 |
| r. Adonara | - | - |
| 07. RSUD Larantuka | 5 | 5 |

Lanjutan Tabel / *Continued Table* 3.7

| Instansi <i>Institution</i> | SLTA <i>Senior High School</i> | Diploma I <i>Diploma I</i> |
|---|-----------------------------------|-------------------------------|
| (1) | (4) | (5) |
| 01. Sekretariat Daerah | 75 | - |
| 02. Sekretariat DPRD | 17 | - |
| 03. Badan | 89 | - |
| a. Badan Pengawas Daerah | 17 | - |
| b. Badan Kepegawaian Daerah | 19 | - |
| c. Badan Pengelola Keu. dan Aset Daerah | 46 | - |
| d. Bappeda | 7 | - |
| 04. Dinas | 2 228 | 156 |
| a. Perindag dan Penanaman Modal | 26 | - |
| b. Pertanian dan Peternakan | 52 | 2 |
| c. Perikanan dan Kelautan | 16 | - |
| d. Kehutanan dan Perkebunan | 63 | - |
| e. Perhubungan dan Pariwisata | 39 | - |
| f. Nakertrans, Kependudukan dan Capil | 27 | - |
| g. Pekerjaan Umum | 59 | - |
| h. Koperasi dan UKM | 21 | - |
| i. Kesehatan dan KB | 419 | 1 |
| j. Pendidikan dan Kebudayaan | 1 506 | 153 |
| 05. Kantor | 94 | - |
| a. Pusat Data, Informasi dan Komunikasi | 15 | - |
| b. Kesejahteraan Sosial | 18 | - |

Lanjutan Tabel / *Continued Table* 3.7

| Instansi <i>Institution</i> | SLTA <i>Senior High School</i> | Diploma I <i>Diploma I</i> |
|--------------------------------|-----------------------------------|-------------------------------|
| (1) | (4) | (5) |
| c. Satuan Polisi Pamong Praja | 36 | - |
| d. Kesatuan Bangsa dan Politik | 14 | - |
| e. Pemberdayaan Masyarakat | 11 | - |
| 06. Kecamatan | 285 | 1 |
| a. Wulang Gitang | 9 | - |
| b. Titehena | 10 | - |
| c. Ilebura | 6 | - |
| d. Tanjung Bunga | 18 | 1 |
| e. Lewolema | 8 | - |
| f. Larantuka | 106 | - |
| g. IleMandiri | 17 | - |
| h. Demon Pagong | 4 | - |
| i. Solor Barat | 14 | - |
| j. Solor Timur | 9 | - |
| k. Adonara Barat | 13 | - |
| l. Wotanulumado | 9 | - |
| m. Adonara Tengah | 3 | - |
| n. Adonara Timur | 22 | - |
| o. Ile Boleng | 13 | - |
| p. Witihama | 9 | - |
| q. Klubagolit | 12 | - |
| r. Adonara | 3 | - |
| 07. RSUD Larantuka | 110 | - |

Lanjutan Tabel / *Continued Table* 3.7

| Instansi <i>Institution</i> | Diploma II <i>Diploma II</i> | Diploma III <i>Diploma III</i> |
|---|---------------------------------|-----------------------------------|
| (1) | (4) | (5) |
| 01. Sekretariat Daerah | 1 | 15 |
| 02. Sekretariat DPRD | - | 3 |
| 03. Badan | - | 30 |
| a. Badan Pengawas Daerah | - | 5 |
| b. Badan Kepegawaian Daerah | - | 6 |
| c. Badan Pengelola Keu. dan Aset Daerah | - | 15 |
| d. Bappeda | - | 4 |
| 04. Dinas | 620 | 309 |
| a. Perindag dan Penanaman Modal | - | 2 |
| b. Pertanian dan Peternakan | - | 21 |
| c. Perikanan dan Kelautan | - | 5 |
| d. Kehutanan dan Perkebunan | - | 7 |
| e. Perhubungan dan Pariwisata | - | 10 |
| f. Nakertrans, Kependudukan dan Capil | - | 4 |
| g. Pekerjaan Umum | - | 3 |
| h. Koperasi dan UKM | - | 7 |
| i. Kesehatan dan KB | - | 104 |
| j. Pendidikan dan Kebudayaan | 620 | 146 |
| 05. Kantor | - | 15 |
| a. Pusat Data, Informasi dan Komunikasi | - | 4 |
| b. Kesejahteraan Sosial | - | 3 |

Lanjutan Tabel / *Continued Table* 3.7

| Instansi <i>Institution</i> | Diploma II <i>Diploma II</i> | Diploma III <i>Diploma III</i> |
|--------------------------------|---------------------------------|-----------------------------------|
| (1) | (4) | (5) |
| c. Satuan Polisi Pamong Praja | - | 3 |
| d. Kesatuan Bangsa dan Politik | - | 2 |
| e. Pemberdayaan Masyarakat | - | 3 |
| 06. Kecamatan | 3 | 36 |
| a. Wulang Gitang | - | 2 |
| b. Titehena | - | 2 |
| c. Ilebura | - | 1 |
| d. Tanjung Bunga | - | 1 |
| e. Lewolema | - | - |
| f. Larantuka | - | 10 |
| g. IleMandiri | - | 3 |
| h. Demon Pagong | - | 1 |
| i. Solor Barat | - | 1 |
| j. Solor Timur | 1 | 1 |
| k. Adonara Barat | - | 1 |
| l. Wotanulumado | - | 1 |
| m. Adonara Tengah | - | - |
| n. Adonara Timur | 2 | 4 |
| o. Ile Boleng | - | 2 |
| p. Witihama | - | - |
| q. Klubagolit | - | 5 |
| r. Adonara | - | 1 |
| 07. RSUD Larantuka | - | 51 |

Lanjutan Tabel / *Continued Table* 3.7

| Instansi <i>Institution</i> | S1 <i>S1</i> | S2 <i>S2</i> |
|---|-----------------|-----------------|
| (1) | (4) | (5) |
| 01. Sekretariat Daerah | 36 | 7 |
| 02. Sekretariat DPRD | 3 | - |
| 03. Badan | 52 | 14 |
| a. Badan Pengawas Daerah | 14 | 3 |
| b. Badan Kepegawaian Daerah | 13 | 2 |
| c. Badan Pengelola Keu. dan Aset Daerah | 12 | 1 |
| d. Bappeda | 13 | 8 |
| 04. Dinas | 532 | 18 |
| a. Perindag dan Penanaman Modal | 10 | 2 |
| b. Pertanian dan Peternakan | 51 | 2 |
| c. Perikanan dan Kelautan | 24 | 1 |
| d. Kehutanan dan Perkebunan | 32 | 1 |
| e. Perhubungan dan Pariwisata | 10 | - |
| f. Nakertrans, Kependudukan dan Capil | 11 | 1 |
| g. Pekerjaan Umum | 18 | 1 |
| h. Koperasi dan UKM | 9 | 2 |
| i. Kesehatan dan KB | 31 | 8 |
| j. Pendidikan dan Kebudayaan | 336 | - |
| 05. Kantor | 28 | 2 |
| a. Pusat Data, Informasi dan Komunikasi | 8 | - |
| b. Kesejahteraan Sosial | 6 | - |

Lanjutan Tabel / *Continued Table* 3.7

| Instansi <i>Institution</i> | S1 <i>S1</i> | S2 <i>S2</i> |
|--------------------------------|-----------------|-----------------|
| (1) | (4) | (5) |
| c. Satuan Polisi Pamong Praja | 7 | - |
| d. Kesatuan Bangsa dan Politik | 5 | 2 |
| e. Pemberdayaan Masyarakat | 2 | - |
| 06. Kecamatan | 90 | - |
| a. Wulang Gitang | 5 | - |
| b. Titehena | 4 | - |
| c. Ilebura | 5 | - |
| d. Tanjung Bunga | 3 | - |
| e. Lewolema | 4 | - |
| f. Larantuka | 12 | - |
| g. IleMandiri | 3 | - |
| h. Demon Pagong | 5 | - |
| i. Solor Barat | 5 | - |
| j. Solor Timur | 7 | - |
| k. Adonara Barat | 4 | - |
| l. Wotanolumado | 5 | - |
| m. Adonara Tengah | 5 | - |
| n. Adonara Timur | 7 | - |
| o. Ile Boleng | 3 | - |
| p. Witihama | 5 | - |
| q. Klubagolit | 3 | - |
| r. Adonara | 5 | - |
| 07. RSUD Larantuka | 8 | 8 |

Lanjutan Tabel / *Continued Table* 3.7

| Instansi <i>Institution</i> | S3 <i>S3</i> | Jumlah <i>Total</i> |
|---|-----------------|------------------------|
| (1) | (4) | (5) |
| 01. Sekretariat Daerah | - | 147 |
| 02. Sekretariat DPRD | - | 30 |
| 03. Badan | - | 194 |
| a. Badan Pengawas Daerah | - | 39 |
| b. Badan Kepegawaian Daerah | - | 40 |
| c. Badan Pengelola Keu. dan Aset Daerah | - | 82 |
| d. Bappeda | - | 33 |
| 04. Dinas | - | 4 009 |
| a. Perindag dan Penanaman Modal | - | 40 |
| b. Pertanian dan Peternakan | - | 133 |
| c. Perikanan dan Kelautan | - | 50 |
| d. Kehutanan dan Perkebunan | - | 120 |
| e. Perhubungan dan Pariwisata | - | 62 |
| f. Nakertrans, Kependudukan dan Capil | - | 45 |
| g. Pekerjaan Umum | - | 99 |
| h. Koperasi dan UKM | - | 40 |
| i. Kesehatan dan KB | - | 576 |
| j. Pendidikan dan Kebudayaan | - | 2 844 |
| 05. Kantor | - | 150 |
| a. Pusat Data, Informasi dan Komunikasi | - | 29 |
| b. Kesejahteraan Sosial | - | 27 |

Lanjutan Tabel / *Continued Table* 3.7

| Instansi <i>Institution</i> | S3 <i>S3</i> | Jumlah <i>Total</i> |
|--------------------------------|-----------------|------------------------|
| (1) | (4) | (5) |
| c. Satuan Polisi Pamong Praja | - | 54 |
| d. Kesatuan Bangsa dan Politik | - | 23 |
| e. Pemberdayaan Masyarakat | - | 17 |
| 06. Kecamatan | - | 434 |
| a. Wulang Gitang | - | 18 |
| b. Titehena | - | 17 |
| c. Ilebura | - | 12 |
| d. Tanjung Bunga | - | 23 |
| e. Lewolema | - | 13 |
| f. Larantuka | - | 133 |
| g. IleMandiri | - | 24 |
| h. Demon Pagong | - | 10 |
| i. Solor Barat | - | 21 |
| j. Solor Timur | - | 18 |
| k. Adonara Barat | - | 18 |
| l. Wotanulumado | - | 16 |
| m. Adonara Tengah | - | 8 |
| n. Adonara Timur | - | 39 |
| o. Ile Boleng | - | 19 |
| p. Witihama | - | 15 |
| q. Klubagolit | - | 21 |
| r. Adonara | - | 9 |
| 07. RSUD Larantuka | - | 187 |

Sumber/*Source* : Badan Kepegawaian Daerah Kabupaten Flores TimurTabel : 3.8
Table**Banyaknya Pegawai Negeri Sipil Di Instansi Vertikal Kabupaten Flores Timur Menurut Instansi dan Jenis Kelamin, 2007***Number of Civil Servant in Vertical Institution of Flores Timur Regency by Institution and Sex, 2007*

| Instansi <i>Institution</i> | Laki-laki <i>Male</i> | Perempuan <i>Female</i> | Jumlah <i>Total</i> |
|--|--------------------------|----------------------------|------------------------|
| (1) | (2) | (3) | (4) |
| 01. Departemen Agama <i>Department of Religion</i> | 130 | 101 | 231 |
| 02. Badan Pertanahan Nasional <i>National Land Affairs Board</i> | 22 | 2 | 24 |
| 03. Badan Pusat Statistik <i>BPS-Statistics of Flores Timur Regency</i> | 16 | 5 | 21 |
| 04. Kejaksaan Negeri Larantuka | 12 | 7 | 19 |
| 05. Pengadilan Negeri Larantuka <i>Public Courthouse of Larantuka</i> | 20 | 1 | 21 |
| 06. KPPN Larantuka | 23 | - | 23 |
| 07. Rutan Larantuka | 20 | 3 | 23 |
| 08. Sub Dolog Larantuka | 14 | 1 | 15 |
| Jumlah / Total | 257 | 120 | 377 |

Sumber/*Source* : Masing-masing Instansi Vertikal

Tabel : 3.9
Table

Banyaknya Pegawai Negeri Sipil Di Lingkungan Pemerintah Daerah Kabupaten Flores Timur Menurut Golongan Kepangkatan dan Jenis Kelamin, 2007
Number of Civil Servant in Local Government of Flores Timur Regency by Hierarchy and Sex, 2007

| Golongan <i>Hierarchy</i> | Laki-laki <i>Male</i> | Perempuan <i>Female</i> | Jumlah <i>Total</i> |
|-------------------------------------|---------------------------------|-----------------------------------|-------------------------------|
| (1) | (2) | (3) | (4) |
| 1. Golongan I | 55 | 4 | 59 |
| 2. Golongan II | 921 | 905 | 1 826 |
| 3. Golongan III | 1622 | 980 | 2 602 |
| 4. Golongan IV | 471 | 193 | 664 |
| Jumlah / Total | 3 069 | 2 082 | 5 151 |

Sumber/*Source* : Badan Kepegawaian Daerah Kabupaten Flores Timur

Tabel : 3.10
Table

Banyaknya Pegawai Negeri Sipil Di Instansi Vertikal Kabupaten Flores Timur Menurut Golongan Kepangkatan dan Jenis Kelamin, 2007
Number of Civil Servant in Vertical Institution of Flores Timur Regency by Hierarchy and Sex, 2007

| Golongan <i>Hierarchy</i> | Laki-laki <i>Male</i> | Perempuan <i>Female</i> | Jumlah <i>Total</i> |
|-------------------------------------|---------------------------------|-----------------------------------|-------------------------------|
| (1) | (2) | (3) | (4) |
| 1. Golongan I | 2 | - | 2 |
| 2. Golongan II | 97 | 60 | 157 |
| 3. Golongan III | 148 | 60 | 208 |
| 4. Golongan IV | 10 | - | 10 |
| Jumlah / Total | 257 | 120 | 377 |

Sumber/*Source* : Masing-masing Instansi Vertikal

Tabel : 3.11
Table

Banyaknya Pegawai Negeri Sipil Di Lingkungan Pemerintah Daerah Kabupaten Flores Timur Menurut Pendidikan Tertinggi dan Jenis Kelamin, 2007
Number of Civil Servant in Local Government of Flores Timur Regency by Educational Level and Sex, 2007

| Pendidikan Tertinggi <i>Educational Level</i> | Laki-laki <i>Male</i> | Perempuan <i>Female</i> | Jumlah <i>Total</i> |
|--|--------------------------|----------------------------|------------------------|
| (1) | (2) | (3) | (4) |
| 1. Sekolah Dasar (SD) <i>Primary School</i> | | | |
| 2. SLTP Sederajat <i>Junior High School</i> | | | |
| 3. SMU Sederajat <i>Senior High School</i> | | | |
| 4. Diploma I/II/III <i>Diploma I/II/III</i> | | | |
| 5. D IV/ S1 / S2 / S3 <i>D IV/ S1 / S2 / S3</i> | | | |
| Jumlah / Total | | | |

Sumber/*Source* : Badan Kepegawaian Daerah Kabupaten Flores Timur

Tabel : 3.12
Table

Banyaknya Pegawai Negeri Sipil Di Instansi Vertikal Kabupaten Flores Timur Menurut Pendidikan Tertinggi dan Jenis Kelamin, 2007
Number of Public Servant in Vertical Institution of Flores Timur Regency by Educational Level and Sex, 2007

| Pendidikan Tertinggi <i>Educational Level</i> | Laki-laki <i>Male</i> | Perempuan <i>Female</i> | Jumlah <i>Total</i> |
|--|--------------------------|----------------------------|------------------------|
| (1) | (2) | (3) | (4) |
| 1. Sekolah Dasar (SD) <i>Primary School</i> | - | - | - |
| 2. SLTP Sederajat <i>Junior High School</i> | 1 | - | 1 |
| 3. SMU Sederajat <i>Senior High School</i> | 108 | 50 | 158 |
| 4. Diploma I/II/III <i>Diploma I/II/III</i> | 36 | 26 | 62 |
| 5. D IV/ S1 / S2 / S3 <i>D IV/ S1 / S2 / S3</i> | 112 | 44 | 156 |
| Jumlah / Total | 257 | 120 | 377 |

Sumber/*Source* : Masing-masing Instansi Vertikal

Tabel : 3.13
Table

Jumlah Akte yang Diterbitkan oleh Dinas Tenaga Kerja, Transmigrasi, Kependudukan dan Catatan Sipil Kabupaten Flores Timur Menurut Kecamatan, 2007
Number of Certificate Published by Civil Institution of Flores Timur Regency by District, 2007

| Kecamatan <i>District</i> | Akte Kelahiran <i>Birth Certificate</i> | Akte Kemati an <i>Death Certificate</i> | Akte Per Kawinan <i>Marriage Certificate</i> | Akte Per Ceraian <i>Divorce Certificate</i> | Peng angkatan Anak <i>Adoption Certificate</i> |
|------------------------------|---|--|--|---|---|
| (1) | (2) | (3) | (4) | (5) | (6) |
| 01. Wulang Gitang | 747 | 14 | 18 | - | 2 |
| 02. Titehena | 614 | - | 18 | - | 2 |
| 03. Ilebura | - | - | 2 | - | - |
| 04. Tanjung Bunga | 732 | 4 | 21 | - | - |
| 05. Lewolema | - | - | 2 | - | - |
| 06. Larantuka | 3 087 | 195 | 174 | 1 | 13 |
| 07. Ile Mandiri | 267 | 6 | 34 | - | - |
| 08. Demon Pagong | - | - | 3 | - | - |
| 09. Solor Barat | 1 163 | 6 | 20 | - | 4 |
| 10. Solor Timur | 1 417 | 3 | 5 | - | - |
| 11. Adonara Barat | 380 | 13 | 10 | - | 1 |
| 12. Wotanulumado | 666 | 8 | 10 | - | - |
| 13. Adonara Tengah | - | - | 7 | - | - |
| 14. Adonara Timur | 1 736 | 26 | 20 | - | - |
| 15. Ile Boleng | 463 | 5 | 17 | - | - |
| 16. Witihama | 637 | 36 | 20 | - | - |
| 17. Kelubagolit | 322 | 5 | 17 | - | - |
| 18. Adonara | - | - | 15 | - | - |
| Jumlah / Total | 12 231 | 321 | 413 | 1 | 22 |

Sumber : Dinas Nakertransdukcapil Kabupaten Flores Timur
Source :

Tabel : 3.14
Table

Jumlah Sertifikat Hak Atas Tanah yang Diterbitkan oleh Badan Pertanahan Nasional Kabupaten Flores Timur Menurut Kecamatan, 2007
Number of Land Certificate Published by National Land Affairs Board of Flores Timur Regency by District, 2007

| Kecamatan <i>District</i> | Hak Milik | Hak Guna Bangunan | Hak Guna Usaha | Hak Pakai | Jumlah <i>Total</i> |
|------------------------------|--------------|----------------------|----------------------|--------------|------------------------|
| (1) | (2) | (3) | (4) | (5) | (6) |
| 01. Wulang Gitang | 1 | - | - | - | 1 |
| 02. Titehena | 250 | - | - | - | 250 |
| 03. Ilebura | 106 | - | - | - | 106 |
| 04. Tanjung Bunga | 200 | - | - | - | 200 |
| 05. Lewolema | 474 | - | - | - | 474 |
| 06. Larantuka | 83 | - | - | 1 | 84 |
| 07. Ile Mandiri | 1 | - | - | - | 1 |
| 08. Demon Pagong | - | - | - | - | - |
| 09. Solor Barat | - | - | - | - | - |
| 10. Solor Timur | 200 | - | - | - | 200 |
| 11. Adonara Barat | 258 | - | - | - | 258 |
| 12. Wotanulumado | 221 | - | - | - | 221 |
| 13. Adonara Tengah | - | - | - | - | - |
| 14. Adonara Timur | 324 | - | - | - | 324 |
| 15. Ile Boleng | - | - | - | - | - |
| 16. Witihama | - | - | - | - | - |
| 17. Kelubagolit | - | - | - | - | - |
| 18. Adonara | - | - | - | - | - |
| Jumlah / Total | 2 118 | - | - | 1 | 2 119 |

Sumber : Badan Pertanahan Nasional Kabupaten Flores Timur
Source : National Land Affairs Board of Flores Timur Regency

Tabel : 3.15 **Peralihan Hak Atas Tanah di Kabupaten Flores Timur Menurut Kecamatan, 2007**
Table : 3.15 *Transfer of Land Property in Flores Timur Regency by District, 2007*

| Kecamatan <i>District</i> | Jual Beli | Hibah Grant | Pemisah an Separation | Lainnya Others | Jumlah Total |
|------------------------------|--------------|----------------|-----------------------------|-------------------|-----------------|
| (1) | (2) | (3) | (4) | (5) | (6) |
| 01. Wulang Gitang | - | - | - | - | - |
| 02. Titehena | - | - | - | - | - |
| 03. Ilebura | - | - | - | - | - |
| 04. Tanjung Bunga | 1 | - | - | - | 1 |
| 05. Lewolema | - | - | - | - | - |
| 06. Larantuka | 40 | 1 | - | 5 | 46 |
| 07. Ile Mandiri | - | - | - | - | - |
| 08. Demon Pagong | - | - | - | - | - |
| 09. Solor Barat | - | - | - | - | - |
| 10. Solor Timur | - | - | - | - | - |
| 11. Adonara Barat | - | - | - | - | - |
| 12. Wotanulumado | - | - | - | - | - |
| 13. Adonara Tengah | - | - | - | - | - |
| 14. Adonara Timur | 11 | 1 | - | 2 | 14 |
| 15. Ile Boleng | - | - | - | - | - |
| 16. Witihama | - | - | - | - | - |
| 17. Kelubagolit | - | - | - | - | - |
| 18. Adonara | - | - | - | - | - |
| Jumlah / Total | 52 | 2 | - | 7 | 61 |

Sumber : Badan Pertanahan Nasional Kabupaten Flores Timur
Source : *National Land Affairs Board of Flores Timur Regency*

Tabel : 3.16 **Jumlah Desa Tertinggal di Kabupaten Flores Timur Menurut Kecamatan dan Daerah, 2007**
Table : 3.16 *Number of Poverty Village in Flores Timur Regency by District and Status, 2007*

| Kecamatan <i>District</i> | Kota Urban | Desa Rural | Kota+Desa Urban+Rural |
|------------------------------|---------------|---------------|--------------------------|
| (1) | (2) | (3) | (4) |
| 01. Wulang Gitang | | | |
| 02. Titehena | | | |
| 03. Ilebura | | | |
| 04. Tanjung Bunga | | | |
| 05. Lewolema | | | |
| 06. Larantuka | | | |
| 07. Ile Mandiri | | | |
| 08. Demon Pagong | | | |
| 09. Solor Barat | | | |
| 10. Solor Timur | | | |
| 11. Adonara Barat | | | |
| 12. Wotanulumado | | | |
| 13. Adonara Tengah | | | |
| 14. Adonara Timur | | | |
| 15. Ile Boleng | | | |
| 16. Witihama | | | |
| 17. Kelubagolit | | | |
| 18. Adonara | | | |
| Jumlah / Total | 30 | 4 | |

Keterangan : Data tidak tersedia
Remark : *Data not available*

Sumber : Kantor Pemberdayaan Masyarakat Kabupaten Flores Timur
Source :

Tabel : 3.17
Table

Jumlah Keluarga di Kabupaten Flores Timur Menurut Tingkat Kesejahteraan dan Kecamatan, 2007
Number of Household in Flores Timur Regency by Secure and Properous Family Level and District, 2007

| Kecamatan <i>District</i> | Pra Sejah Tera <i>Pre of Secure and Properous Family</i> | KS I <i>Secure and Properous Family I</i> | KS II <i>Secure and Properous Family II</i> | KS III <i>Secure and Properous Family III</i> | KS III Plus <i>Secure and Properous Family III Plus</i> |
|------------------------------|---|--|--|--|--|
| (1) | (2) | (3) | (4) | (5) | (6) |
| 01. Wulang Gitang | | | | | |
| 02. Titehena | | | | | |
| 03. Ilebura | | | | | |
| 04. Tanjung Bunga | | | | | |
| 05. Lewolema | | | | | |
| 06. Larantuka | | | | | |
| 07. Ile Mandiri | | | | | |
| 08. Demon Pagong | | | | | |
| 09. Solor Barat | | | | | |
| 10. Solor Timur | | | | | |
| 11. Adonara Barat | | | | | |
| 12. Wotanulumado | | | | | |
| 13. Adonara Tengah | | | | | |
| 14. Adonara Timur | | | | | |
| 15. Ile Boleng | | | | | |
| 16. Witihama | | | | | |
| 17. Kelubagolit | | | | | |
| 18. Adonara | | | | | |
| Jumlah / Total | | | | | |

Keterangan : Data tidak tersedia

Remark : Data not available

Sumber : Dinas Kesehatan dan Keluarga Berencana Kabupaten Flores Timur

Source :

Tabel : 3.18
Table

Hasil Pemungutan Suara Anggota DPRD II Kabupaten Flores Timur Melalui Pemilihan Umum Menurut Partai Dirinci per Kecamatan, 2004
Total Vote of Flores Timur Regency Parliament in General Election by Party and District, 2004

| Partai Peserta Pemilu <i>Political Party</i> | Wulang Gitang | Tite hena | Tanjung Bunga |
|---|---------------|--------------|---------------|
| (1) | (2) | (3) | (4) |
| 1. Partai Nasional Indonesia Mahaenisme | 159 | 239 | 507 |
| 2. Parti Buruh Sosial Demokrat | 20 | 107 | 491 |
| 3. Partai Bulan Bintang | 12 | 36 | 86 |
| 4. Partai Merdeka | 4 | 4 | 8 |
| 5. Partai Persatuan Pembangunan | 40 | 88 | 55 |
| 6. Partai Persatuan Demokrasi Kebangsaan | 513 | 142 | 314 |
| 7. Partai Perhimpunan Indonesia Baru | 7 | 142 | 12 |
| 8. Partai Nasional Banteng Kemerdekaan | 113 | 221 | 499 |
| 9. Partai Demokrat | 100 | 363 | 468 |
| 10. Partai Keadilan dan Persatuan Indonesia | 35 | 135 | 378 |
| 11. Partai Penegak Demokrasi Indonesia | 235 | 227 | 462 |
| 12. Partai Nahdatul Ummah Indonesia | - | - | - |
| 13. Partai Amanta Nasional | 24 | 112 | 226 |
| 14. Partai karya Peduli Bangsa | 184 | 296 | 361 |
| 15. Partai Kebangkitan Bangsa | 3 | 30 | 35 |
| 16. Partai Keadilan Sejahtera | 1 | 4 | 6 |
| 17. Partai Bintang Reformasi | 3 | 4 | 5 |
| 18. Partai Demokrasi Indonesia Perjuangan | 1 327 | 1 856 | 1 375 |
| 19. Partai Damai Sejahtera | 297 | 219 | 253 |
| 20. Partai Golkar | 3 175 | 704 | 1 085 |
| 21. Partai Patriot Pancasila | 9 | 24 | 261 |
| 22. Partai Serikat Indonesai | 17 | 4 | 602 |
| 23. Partai Persatuan Daerah | - | 8 | 329 |
| 24. Partai Pelopor | 3 460 | 839 | 1 421 |
| Jumlah / Total | 9 738 | 5 804 | 9 239 |

Lanjutan Tabel / *Continued Table* 3.18

| Partai Peserta Pemilu <i>Political Party</i> | Larantuka | Ile Mandiri | Solor Barat |
|---|---------------|----------------|----------------|
| (1) | (5) | (6) | (7) |
| 1. Partai Nasional Indonesia Mahaenisme | 537 | 10 | - |
| 2. Parti Buruh Sosial Demokrat | 513 | 52 | - |
| 3. Partai Bulan Bintang | 842 | 41 | 16 |
| 4. Partai Merdeka | 28 | 6 | - |
| 5. Partai Persatuan Pembangunan | 649 | 53 | 4 |
| 6. Partai Persatuan Demokrasi Kebangsaan | 616 | 127 | 480 |
| 7. Partai Perhimpunan Indonesia Baru | 83 | 9 | - |
| 8. Partai Nasional Banteng Kemerdekaan | 613 | 141 | - |
| 9. Partai Demokrat | 2 274 | 753 | 932 |
| 10. Partai Keadilan dan Persatuan Indonesia | 251 | 304 | - |
| 11. Partai Penegak Demokrasi Indonesia | 904 | 335 | 515 |
| 12. Partai Nahdatul Ummah Indonesia | - | - | - |
| 13. Partai Amanta Nasional | 537 | 217 | 199 |
| 14. Partai karya Peduli Bangsa | 263 | 44 | 35 |
| 15. Partai Kebangkitan Bangsa | 252 | 39 | 8 |
| 16. Partai Keadilan Sejahtera | 59 | 1 | 3 |
| 17. Partai Bintang Reformasi | 55 | 1 | - |
| 18. Partai Demokrasi Indonesia Perjuangan | 2 272 | 1 087 | 919 |
| 19. Partai Damai Sejahtera | 784 | 76 | 350 |
| 20. Partai Golkar | 4 147 | 572 | 527 |
| 21. Partai Patriot Pancasila | 851 | 387 | 1 687 |
| 22. Partai Serikat Indonesai | 90 | 6 | 57 |
| 23. Partai Persatuan Daerah | 404 | 23 | - |
| 24. Partai Pelopor | 1 620 | 534 | 753 |
| Jumlah / Total | 18 644 | 4 818 | 6 485 |

Lanjutan Tabel / *Continued Table* 3.18

| Partai Peserta Pemilu <i>Political Party</i> | Solor Timur | Adonara Barat | Wotan ulumado |
|---|--------------|------------------|------------------|
| (1) | (8) | (9) | (10) |
| 1. Partai Nasional Indonesia Mahaenisme | - | - | - |
| 2. Parti Buruh Sosial Demokrat | - | - | - |
| 3. Partai Bulan Bintang | 1 531 | 721 | 9 |
| 4. Partai Merdeka | - | - | - |
| 5. Partai Persatuan Pembangunan | 679 | 273 | 175 |
| 6. Partai Persatuan Demokrasi Kebangsaan | 75 | 593 | 115 |
| 7. Partai Perhimpunan Indonesia Baru | - | 48 | 45 |
| 8. Partai Nasional Banteng Kemerdekaan | - | 178 | 16 |
| 9. Partai Demokrat | 190 | 358 | 332 |
| 10. Partai Keadilan dan Persatuan Indonesia | - | 125 | 254 |
| 11. Partai Penegak Demokrasi Indonesia | 29 | 245 | 599 |
| 12. Partai Nahdatul Ummah Indonesia | - | - | - |
| 13. Partai Amanta Nasional | 402 | 458 | 13 |
| 14. Partai karya Peduli Bangsa | 31 | - | - |
| 15. Partai Kebangkitan Bangsa | 131 | 646 | 73 |
| 16. Partai Keadilan Sejahtera | 27 | 98 | 50 |
| 17. Partai Bintang Reformasi | - | - | - |
| 18. Partai Demokrasi Indonesia Perjuangan | 452 | 2 392 | 688 |
| 19. Partai Damai Sejahtera | 1 245 | 15 | 7 |
| 20. Partai Golkar | 1 096 | 1 655 | 775 |
| 21. Partai Patriot Pancasila | 104 | 958 | 2 |
| 22. Partai Serikat Indonesai | 23 | 36 | - |
| 23. Partai Persatuan Daerah | - | - | - |
| 24. Partai Pelopor | 979 | 633 | 151 |
| Jumlah / Total | 6 994 | 9 432 | 3 304 |

Lanjutan Tabel / *Continued Table* 3.18

| Partai Peserta Pemilu <i>Political Party</i> | Adonara Timur | Ile Boleng | Witi hama |
|---|------------------|---------------|--------------|
| (1) | (11) | (12) | (13) |
| 1. Partai Nasional Indonesia Mahaenisme | - | - | - |
| 2. Parti Buruh Sosial Demokrat | 159 | 2 247 | 32 |
| 3. Partai Bulan Bintang | 1 537 | 373 | 110 |
| 4. Partai Merdeka | 38 | 6 | 6 |
| 5. Partai Persatuan Pembangunan | 884 | 86 | 237 |
| 6. Partai Persatuan Demokrasi Kebangsaan | 65 | 603 | 10 |
| 7. Partai Perhimpunan Indonesia Baru | 257 | 122 | 15 |
| 8. Partai Nasional Banteng Kemerdekaan | 156 | 15 | 450 |
| 9. Partai Demokrat | 28 | 9 | 96 |
| 10. Partai Keadilan dan Persatuan Indonesia | - | - | - |
| 11. Partai Penegak Demokrasi Indonesia | 123 | 711 | 824 |
| 12. Partai Nahdatul Ummah Indonesia | - | - | - |
| 13. Partai Amanta Nasional | 575 | 260 | 983 |
| 14. Partai karya Peduli Bangsa | 50 | 31 | 530 |
| 15. Partai Kebangkitan Bangsa | 236 | 2 | 29 |
| 16. Partai Keadilan Sejahtera | 1 403 | 22 | 108 |
| 17. Partai Bintang Reformasi | 19 | - | 16 |
| 18. Partai Demokrasi Indonesia Perjuangan | 1 937 | 787 | 1 787 |
| 19. Partai Damai Sejahtera | 62 | 7 | 22 |
| 20. Partai Golear | 2 571 | 1 232 | 2 109 |
| 21. Partai Patriot Pancasila | 694 | 123 | 92 |
| 22. Partai Serikat Indonesai | 257 | 22 | 94 |
| 23. Partai Persatuan Daerah | 3 | - | 28 |
| 24. Partai Pelopor | 581 | 223 | 64 |
| Jumlah / Total | 11 635 | 6 881 | 7 643 |

Lanjutan Tabel / *Continued Table* 3.18

| Partai Peserta Pemilu <i>Political Party</i> | Keluba golit | Jumlah |
|---|-----------------|----------------|
| (1) | (14) | (15) |
| 1. Partai Nasional Indonesia Mahaenisme | - | 1 452 |
| 2. Parti Buruh Sosial Demokrat | 1 175 | 4 796 |
| 3. Partai Bulan Bintang | 1 251 | 6 565 |
| 4. Partai Merdeka | 20 | 120 |
| 5. Partai Persatuan Pembangunan | 214 | 3 437 |
| 6. Partai Persatuan Demokrasi Kebangsaan | 209 | 3 862 |
| 7. Partai Perhimpunan Indonesia Baru | 17 | 757 |
| 8. Partai Nasional Banteng Kemerdekaan | 139 | 2 541 |
| 9. Partai Demokrat | 468 | 6 371 |
| 10. Partai Keadilan dan Persatuan Indonesia | - | 1 482 |
| 11. Partai Penegak Demokrasi Indonesia | 447 | 5 656 |
| 12. Partai Nahdatul Ummah Indonesia | - | - |
| 13. Partai Amanta Nasional | 619 | 4 625 |
| 14. Partai karya Peduli Bangsa | 35 | 1 860 |
| 15. Partai Kebangkitan Bangsa | 585 | 2 069 |
| 16. Partai Keadilan Sejahtera | 237 | 2 019 |
| 17. Partai Bintang Reformasi | 14 | 117 |
| 18. Partai Demokrasi Indonesia Perjuangan | 2 155 | 19 034 |
| 19. Partai Damai Sejahtera | 8 | 2 234 |
| 20. Partai Golear | 2 164 | 21 812 |
| 21. Partai Patriot Pancasila | 251 | 5 443 |
| 22. Partai Serikat Indonesai | 210 | 1 418 |
| 23. Partai Persatuan Daerah | 143 | 938 |
| 24. Partai Pelopor | 425 | 11 683 |
| Jumlah / Total | 10 786 | 111 402 |

Sumber : Sekretaris DPRD Kabupaten Flores Timur /

Source : *Secretary of Flores Timur Regency Parliament Members*

Tabel : 3.19
Table

Komposisi Jumlah Anggota DPRD II Flores Timur Menurut Partai dan Kecamatan, 2004
Composition of Member of Regency Parliament of Flores Timur Regency by Party and District, 2004

| Kecamatan <i>District</i> | PBSD | PBB | PPP | PPDK | PNBK | PD | PPDI | PAN |
|------------------------------|----------|----------|----------|----------|----------|----------|----------|----------|
| (1) | (2) | (3) | (4) | (5) | (6) | (7) | (8) | (9) |
| 01. Wulang Gitang | - | - | - | - | - | - | - | - |
| 02. Titehena | - | - | - | - | - | - | - | - |
| 03. Tanjung Bunga | - | - | - | - | - | - | - | - |
| 04. Larantuka | - | - | - | 1 | 1 | 1 | 1 | 1 |
| 05. Ile Mandiri | - | - | - | - | - | - | - | - |
| 06. Solor Barat | - | - | - | - | - | - | - | - |
| 07. Solor Timur | - | - | - | - | - | - | - | - |
| 08. Adonara Barat | - | - | - | - | - | - | - | 1 |
| 09. Wotanolumado | - | - | - | - | - | - | - | - |
| 10. Adonara Timur | 1 | 1 | 1 | - | - | - | - | 1 |
| 11. Ile Boleng | - | - | - | - | - | - | - | - |
| 12. Witihama | - | - | - | - | - | - | - | - |
| 13. Kelubagolit | - | - | - | - | - | - | - | - |
| Jumlah / Total | 1 | 1 | 1 | 1 | 1 | 1 | 1 | 3 |

Lanjutan Tabel / *Continued Table* 3.19

| Kecamatan <i>District</i> | PKS | PDIP | PDS | P. Gol kar | P. P. Panca sila | P. Pelopor | Jumlah <i>Total</i> |
|------------------------------|----------|----------|----------|------------|------------------|------------|------------------------|
| (1) | (10) | (11) | (12) | (13) | (14) | (15) | (16) |
| 01. Wulang Gitang | - | - | - | - | - | - | - |
| 02. Titehena | - | - | - | - | - | - | - |
| 03. Tanjung Bunga | - | - | - | - | - | - | - |
| 04. Larantuka | - | 2 | 1 | 3 | - | 2 | 12 |
| 05. Ile Mandiri | - | - | - | - | - | - | - |
| 06. Solor Barat | - | - | 1 | 1 | 1 | 1 | 4 |
| 07. Solor Timur | - | - | - | - | - | - | - |
| 08. Adonara Barat | - | 1 | - | 1 | 1 | - | 4 |
| 09. Wotanolumado | - | - | - | - | - | - | - |
| 10. Adonara Timur | 1 | 2 | - | 2 | - | - | 10 |
| 11. Ile Boleng | - | - | - | - | - | - | - |
| 12. Witihama | - | - | - | - | - | - | - |
| 13. Kelubagolit | - | - | - | - | - | - | - |
| Jumlah / Total | 1 | 5 | 2 | 7 | 2 | 3 | 30 |

Sumber : Sekretaris DPRD Kabupaten Flores Timur /
Source : Secretary of Flores Timur Regency Parliament Members

Tabel : 3.20 Jumlah Anggota DPRD Kabupaten Flores Timur Menurut Partai Politik dan Jenis Kelamin, 2004
Table : 3.20 Number of Flores Timur Regency Parliament Members by Political Party and Sex, 2004

| Partai Politik <i>Political Party</i> | Laki-laki <i>Male</i> | Perempuan <i>Female</i> | Jumlah <i>Total</i> |
|--|--------------------------|----------------------------|------------------------|
| (1) | (2) | (3) | (4) |
| 1. Golongan Karya | 7 | - | 7 |
| 2. PDI Perjuangan | 4 | 1 | 5 |
| 3. PAN | 1 | - | 3 |
| 4. Partai Pelopor | 3 | - | 3 |
| 5. PDS | 1 | 1 | 2 |
| 6. Partai P. Pancasila | 2 | - | 2 |
| 7. PKS | 1 | - | 1 |
| 8. PBSB | 1 | - | 1 |
| 9. PBB | 1 | - | 1 |
| 10. PPP | 1 | - | 1 |
| 11. PPK | 1 | - | 1 |
| 12. PNBK | - | 1 | 1 |
| 13. PD | 1 | - | 1 |
| 14. PPDI | 2 | 1 | 1 |
| Jumlah / Total | 26 | 4 | 30 |

Sumber : Sekretaris DPRD Kabupaten Flores Timur /
Source : Secretary of Flores Timur Regency Parliament Members

Tabel : 3.21 Jumlah Anggota DPRD Kabupaten Flores Timur Menurut Fraksi dan Jenis Kelamin, 2007
Table : 3.21 Number of Flores Timur Regency Parliament Members by Faction and Sex, 2007

| Fraksi <i>Faction</i> | Laki-laki <i>Male</i> | Perempuan <i>Female</i> | Jumlah <i>Total</i> |
|---------------------------|--------------------------|----------------------------|------------------------|
| (1) | (2) | (3) | (4) |
| 1. Golongan Karya | 7 | - | 7 |
| 2. PDI Perjuangan | 4 | 1 | 5 |
| 3. Partai Damai Sejahtera | 1 | 1 | 2 |
| 4. Partai Demokrat | 1 | - | 1 |
| 5. Gabungan | 12 | 3 | 15 |
| Jumlah / Total | 25 | 5 | 30 |

Sumber : Sekretaris DPRD Kabupaten Flores Timur /
Source : Secretary of Flores Timur Regency Parliament Members

Tabel : 3.22 **Jumlah Anggota DPRD Kabupaten Flores Timur Menurut Komisi dan Jenis Kelamin, 2007**
Table : *Number of Flores Timur Regency Parliament Members by Commission and Sex, 2007*

| Komisi <i>Commission</i> | Laki-laki <i>Male</i> | Perempuan <i>Female</i> | Jumlah <i>Total</i> |
|------------------------------------|---------------------------------|-----------------------------------|-------------------------------|
| (1) | (2) | (3) | (4) |
| 1. Komisi A | 8 | 2 | 10 |
| 2. Komisi B | 11 | 1 | 12 |
| 3. Komisi C | 7 | 1 | 8 |
| Jumlah / Total | 26 | 4 | 30 |

Sumber : Sekretaris DPRD Kabupaten Flores Timur /
Source : *Secretary of Flores Timur Regency Parliament Members*



**PENDUDUK & KETENAGAKERJAAN/
*Population and Employment***

<http://florestimurkab.bps.go.id>

PENDUDUK
Population

<http://morestimurkab.bps.go.id>

Tabel : 4.1.1 **Banyaknya Penduduk, Luas Daerah Dan Kepadatan Penduduk Menurut Kecamatan, 2007**
Table : 4.1.1 **Number of Population, Area and Population Density by District, 2007**

| Kecamatan District | Jumlah Penduduk Number of Population | Luas Daerah Area (Km ²) | Kepadatan Penduduk per Km ² Population Density per Km ² |
|-----------------------|---|---|--|
| (1) | (2) | (3) | (4) |
| 01. Wulang Gitang | 13 133 | 255,96 | 51,31 |
| 02. Titehena | 11 724 | 211,70 | 55,38 |
| 03. Ilebura | 6 311 | 48,53 | 130,04 |
| 04. Tanjung Bunga | 11 392 | 234,55 | 48,57 |
| 05. Lewolema | 8 133 | 108,61 | 74,88 |
| 06. Larantuka | 33 514 | 75,91 | 441,50 |
| 07. Ile Mandiri | 8 997 | 74,24 | 121,19 |
| 08. Demon Pagong | 4 330 | 57,37 | 75,47 |
| 09. Solor Barat | 12 808 | 150,68 | 85,00 |
| 10. Solor Timur | 14 420 | 75,66 | 190,59 |
| 11. Adonara Barat | 11 129 | 55,97 | 198,84 |
| 12. Wotanulumado | 7 867 | 75,81 | 103,77 |
| 13. Adonara Tengah | 11 233 | 57,99 | 193,71 |
| 14. Adonara Timur | 26 288 | 108,94 | 241,31 |
| 15. Ile Boleng | 14 154 | 51,39 | 275,42 |
| 16. Witihama | 14 362 | 77,97 | 184,20 |
| 17. Kelubagolit | 10 069 | 45,12 | 223,16 |
| 18. Adonara | 9 672 | 46,45 | 208,22 |
| Jumlah / Total | 229 536 | 1 812,85 | 126,62 |

Sumber : Registrasi Penduduk 2007
Source : Population Registration 2007

Tabel : 4.1.2 **Banyaknya Penduduk Menurut Kecamatan Dan Jenis Kelamin, 2007**
Table : 4.1.2 **Number of Population by District and Sex, 2007**

| Kecamatan District | Laki-Laki Male | Perempuan Female | Jumlah Total |
|-----------------------|-------------------|---------------------|-----------------|
| (1) | (2) | (3) | (4) |
| 01. Wulang Gitang | 6 523 | 6 610 | 13 133 |
| 02. Titehena | 5 688 | 6 036 | 11 724 |
| 03. Ilebura | 3 018 | 3 293 | 6 311 |
| 04. Tanjung Bunga | 5 526 | 5 866 | 11 392 |
| 05. Lewolema | 3 908 | 4 225 | 8 133 |
| 06. Larantuka | 16 557 | 16 957 | 33 514 |
| 07. Ile Mandiri | 4 492 | 4 505 | 8 997 |
| 08. Demon Pagong | 2 071 | 2 259 | 4 330 |
| 09. Solor Barat | 5 820 | 6 988 | 12 808 |
| 10. Solor Timur | 6 628 | 7 792 | 14 420 |
| 11. Adonara Barat | 5 373 | 5 756 | 11 129 |
| 12. Wotanulumado | 3 864 | 4 003 | 7 867 |
| 13. Adonara Tengah | 5 477 | 5 756 | 11 233 |
| 14. Adonara Timur | 12 430 | 13 858 | 26 288 |
| 15. Ile Boleng | 6 443 | 7 711 | 14 154 |
| 16. Witihama | 6 689 | 7 673 | 14 362 |
| 17. Kelubagolit | 4 571 | 5 498 | 10 069 |
| 18. Adonara | 4 527 | 5 145 | 9 672 |
| Jumlah / Total | 109 605 | 119 931 | 229 536 |

Sumber : Registrasi Penduduk 2007
Source : Population Registration 2007

Tabel : 4.1.3
Table**Banyaknya Keluarga Dan Penduduk Menurut Kecamatan Dan Kewarganegaraan, 2007**
Number of Families and Population by District and Citizenship, 2007

| Kecamatan District | Keluarga Families | | | Penduduk Population | | |
|-----------------------|-----------------------------------|---------------------------|---------------------|-----------------------------------|---------------------------|---------------------|
| | WNI Citizen Of Indonesia | WNA Foreign Citizen | Jum lah Total | WNI Citizen Of Indonesia | WNA Foreign Citizen | Jum lah Total |
| | (2) | (3) | (4) | (5) | (6) | (7) |
| 01. Wulang Gitang | 2 914 | 1 | 2 915 | 13 132 | 1 | 13 133 |
| 02. Titehena | 2 913 | - | 2 913 | 11 724 | - | 11 724 |
| 03. Ilebura | 1 484 | - | 1 484 | 6 311 | - | 6 311 |
| 04. Tanjung Bunga | 2 426 | - | 2 426 | 11 392 | - | 11 392 |
| 05. Lewolema | 1 795 | - | 1 795 | 8 133 | - | 8 133 |
| 06. Larantuka | 7 103 | 4 | 7 107 | 33 150 | 4 | 33 154 |
| 07. Ile Mandiri | 2 061 | - | 2 061 | 8 997 | - | 8 997 |
| 08. Demon Pagong | 1 059 | - | 1 059 | 4 330 | - | 4 330 |
| 09. Solor Barat | 3 070 | - | 3 070 | 12 808 | - | 12 808 |
| 10. Solor Timur | 3 691 | - | 3 691 | 14 420 | - | 14 420 |
| 11. Adonara Barat | 2 500 | - | 2 500 | 11 129 | - | 11 129 |
| 12. Wotanulumado | 1 866 | - | 1 866 | 7 867 | - | 7 867 |
| 13. Adonara Tengah | 2 596 | - | 2 596 | 11 233 | - | 11 233 |
| 14. Adonara Timur | 6 362 | - | 6 362 | 26 288 | - | 26 288 |
| 15. Ile Boleng | 4 155 | - | 4 155 | 14 154 | - | 14 154 |
| 16. Witihamas | 4 215 | - | 4 215 | 14 362 | - | 14 362 |
| 17. Kelubagolit | 3 042 | - | 3 042 | 10 069 | - | 10 069 |
| 18. Adonara | 2 533 | - | 2 533 | 9 672 | - | 9 672 |
| Jumlah / Total | 55 785 | 5 | 55 790 | 229 531 | 5 | 229 536 |

Sumber : Registrasi Penduduk 2007
Source : Population Registration 2007

Tabel : 4.1.4
Table**Kepadatan Penduduk Per Keluarga Dan Desa/Kelurahan Menurut Kecamatan, 2007**
Population Density per Family and Village by District, 2007

| Kecamatan District | Keluarga Families | Desa/ Kelurahan Village | Kepadatan Density | |
|-----------------------|----------------------|-------------------------------|----------------------|-------------------------------|
| | | | Keluarga Families | Desa/ Kelurahan Village |
| (1) | (2) | (3) | (4) | (5) |
| 01. Wulang Gitang | 2 915 | 10 | 4,51 | 1 313,30 |
| 02. Titehena | 2 913 | 12 | 4,02 | 977,00 |
| 03. Ilebura | 1 484 | 5 | 4,25 | 1 262,20 |
| 04. Tanjung Bunga | 2 426 | 14 | 4,70 | 813,71 |
| 05. Lewolema | 1 795 | 7 | 4,53 | 1 161,86 |
| 06. Larantuka | 7 107 | 16 | 4,72 | 2 094,63 |
| 07. Ile Mandiri | 2 061 | 8 | 4,37 | 1 124,63 |
| 08. Demon Pagong | 1 059 | 6 | 4,09 | 721,67 |
| 09. Solor Barat | 3 070 | 18 | 4,17 | 753,41 |
| 10. Solor Timur | 3 691 | 19 | 3,91 | 758,95 |
| 11. Adonara Barat | 2 500 | 16 | 4,45 | 695,56 |
| 12. Wotanulumado | 1 866 | 12 | 4,22 | 655,58 |
| 13. Adonara Tengah | 2 596 | 12 | 4,33 | 936,08 |
| 14. Adonara Timur | 6 362 | 19 | 4,13 | 1 383,58 |
| 15. Ile Boleng | 4 155 | 20 | 3,41 | 707,70 |
| 16. Witihamas | 4 215 | 13 | 3,41 | 1 104,77 |
| 17. Kelubagolit | 3 042 | 12 | 3,31 | 839,08 |
| 18. Adonara | 2 533 | 7 | 3,82 | 1 381,71 |
| Jumlah / Total | 55 790 | 226 | 4,11 | 1 015,65 |

Sumber : Registrasi Penduduk 2007
Source : Population Registration 2007

Tabel : 4.1.5 **Banyaknya Penduduk Yang Lahir Menurut Kecamatan Dan Jenis Kelamin, 2007**
Table *Number of Children Born by District and Sex, 2007*

| Kecamatan <i>District</i> | Laki-Laki <i>Male</i> | Perempuan <i>Female</i> | Jumlah <i>Total</i> |
|------------------------------|--------------------------|----------------------------|------------------------|
| (1) | (2) | (3) | (4) |
| 01. Wulang Gitang | 13 | 19 | 32 |
| 02. Titehena | 28 | 19 | 47 |
| 03. Ilebura | 8 | 12 | 20 |
| 04. Tanjung Bunga | 78 | 65 | 143 |
| 05. Lewolema | 19 | 20 | 39 |
| 06. Larantuka | 133 | 107 | 240 |
| 07. Ile Mandiri | 44 | 32 | 76 |
| 08. Demon Pagong | 13 | 10 | 23 |
| 09. Solor Barat | 74 | 59 | 133 |
| 10. Solor Timur | 79 | 95 | 174 |
| 11. Adonara Barat | 11 | 7 | 18 |
| 12. Wotanulumado | 73 | 66 | 139 |
| 13. Adonara Tengah | 21 | 19 | 40 |
| 14. Adonara Timur | 105 | 111 | 216 |
| 15. Ile Boleng | 66 | 69 | 135 |
| 16. Witihama | 23 | 30 | 53 |
| 17. Kelubagolit | 21 | 10 | 31 |
| 18. Adonara | 10 | 13 | 23 |
| Jumlah / Total | 819 | 763 | 1 852 |

Sumber : Registrasi Penduduk 2007
Source : Population Registration 2007

Tabel : 4.1.6 **Banyaknya Penduduk Yang Mati Menurut Kecamatan Dan Jenis Kelamin, 2007**
Table *Number of People Dead by District and Sex, 2007*

| Kecamatan <i>District</i> | Laki-Laki <i>Male</i> | Perempuan <i>Female</i> | Jumlah <i>Total</i> |
|------------------------------|--------------------------|----------------------------|------------------------|
| (1) | (2) | (3) | (4) |
| 01. Wulang Gitang | 2 | 2 | 4 |
| 02. Titehena | 8 | 8 | 16 |
| 03. Ilebura | 5 | 5 | 10 |
| 04. Tanjung Bunga | 22 | 43 | 65 |
| 05. Lewolema | 3 | 3 | 6 |
| 06. Larantuka | 45 | 37 | 82 |
| 07. Ile Mandiri | 13 | 18 | 31 |
| 08. Demon Pagong | 6 | 6 | 12 |
| 09. Solor Barat | 17 | 24 | 41 |
| 10. Solor Timur | 26 | 23 | 49 |
| 11. Adonara Barat | 6 | 4 | 10 |
| 12. Wotanulumado | 22 | 19 | 41 |
| 13. Adonara Tengah | 6 | 4 | 10 |
| 14. Adonara Timur | 57 | 57 | 114 |
| 15. Ile Boleng | 37 | 36 | 73 |
| 16. Witihama | 8 | 8 | 16 |
| 17. Kelubagolit | 7 | 9 | 16 |
| 18. Adonara | 4 | 3 | 7 |
| Jumlah / Total | 294 | 309 | 603 |

Sumber : Registrasi Penduduk 2007
Source : Population Registration 2007

Tabel : 4.1.7 **Banyaknya Penduduk Yang Datang Menurut Kecamatan Dan Jenis Kelamin, 2007**
Table *Number of Immigrant by District and Sex, 2007*

| Kecamatan <i>District</i> | Laki-Laki <i>Male</i> | Perempuan <i>Female</i> | Jumlah <i>Total</i> |
|------------------------------|--------------------------|----------------------------|------------------------|
| (1) | (2) | (3) | (4) |
| 01. Wulang Gitang | 183 | 61 | 244 |
| 02. Titehena | 51 | 23 | 74 |
| 03. Ilebura | 122 | 46 | 168 |
| 04. Tanjung Bunga | 99 | 82 | 181 |
| 05. Lewolema | 93 | 67 | 160 |
| 06. Larantuka | 1 683 | 1 352 | 2 990 |
| 07. Ile Mandiri | 65 | 17 | 82 |
| 08. Demon Pagong | 99 | 11 | 110 |
| 09. Solor Barat | 162 | 224 | 386 |
| 10. Solor Timur | 194 | 161 | 355 |
| 11. Adonara Barat | 157 | 200 | 357 |
| 12. Wotanulumado | 110 | 173 | 283 |
| 13. Adonara Tengah | 174 | 140 | 314 |
| 14. Adonara Timur | 914 | 945 | 1859 |
| 15. Ile Boleng | 461 | 382 | 843 |
| 16. Witihama | 48 | 139 | 187 |
| 17. Kelubagolit | 110 | 91 | 201 |
| 18. Adonara | 47 | 46 | 93 |
| Jumlah / Total | 4 727 | 4 160 | 8 887 |

Sumber : Registrasi Penduduk 2007
Source : Population Registration 2007

Tabel : 4.1.8 **Banyaknya Penduduk Yang Pindah Menurut Kecamatan Dan Jenis Kelamin, 2007**
Table *Number of Emigrant by District and Sex, 2007*

| Kecamatan <i>District</i> | Laki-Laki <i>Male</i> | Perempuan <i>Female</i> | Jumlah <i>Total</i> |
|------------------------------|--------------------------|----------------------------|------------------------|
| (1) | (2) | (3) | (4) |
| 01. Wulang Gitang | 114 | 186 | 300 |
| 02. Titehena | 21 | 10 | 31 |
| 03. Ilebura | 44 | 25 | 69 |
| 04. Tanjung Bunga | 37 | 36 | 73 |
| 05. Lewolema | 17 | 9 | 26 |
| 06. Larantuka | 386 | 546 | 932 |
| 07. Ile Mandiri | 82 | 102 | 184 |
| 08. Demon Pagong | 85 | 59 | 144 |
| 09. Solor Barat | 173 | 122 | 295 |
| 10. Solor Timur | 344 | 377 | 721 |
| 11. Adonara Barat | 40 | 75 | 115 |
| 12. Wotanulumado | 245 | 111 | 356 |
| 13. Adonara Tengah | 30 | 22 | 52 |
| 14. Adonara Timur | 642 | 1 067 | 1 709 |
| 15. Ile Boleng | 457 | 521 | 978 |
| 16. Witihama | 53 | 17 | 70 |
| 17. Kelubagolit | 6 | 28 | 34 |
| 18. Adonara | 4 | 2 | 6 |
| Jumlah / Total | 2 780 | 3 315 | 6 095 |

Sumber : Registrasi Penduduk 2007
Source : Population Registration 2007

Tabel
Table

4.1.9 Persentase Penduduk Kab. Flores Timur Menurut Kelompok Umur dan Jenis Kelamin, 2007
Percentage of People of Flores Timur Regency by Age Group and Sex, 2007

| Kelompok Umur <i>Age Group</i> | Laki-Laki <i>Male</i> | Perempuan <i>Female</i> | Jumlah <i>Total</i> |
|-----------------------------------|--------------------------|----------------------------|------------------------|
| (1) | (2) | (3) | (4) |
| 0 - 4 | 11,01 | 9,56 | 10,25 |
| 5 - 9 | 12,98 | 10,52 | 11,68 |
| 10 - 14 | 13,33 | 10,11 | 11,63 |
| 15 - 19 | 10,28 | 7,77 | 8,96 |
| 20 - 24 | 7,10 | 5,99 | 6,51 |
| 25 - 29 | 6,56 | 5,87 | 6,20 |
| 30 - 34 | 6,15 | 6,69 | 6,44 |
| 35 - 39 | 4,89 | 6,89 | 5,95 |
| 40 - 44 | 4,19 | 6,68 | 5,50 |
| 45 - 49 | 5,36 | 6,39 | 5,90 |
| 50 - 54 | 5,15 | 5,79 | 5,49 |
| 55 - 59 | 3,37 | 4,74 | 4,09 |
| 60 - 64 | 2,99 | 3,39 | 3,20 |
| 65 - 69 | 2,28 | 3,84 | 3,10 |
| 70 - 74 | 1,59 | 2,43 | 2,03 |
| 75+ | 2,76 | 3,35 | 3,07 |
| Jumlah / Total | 100,00 | 100,00 | 100,00 |

(Diolah dari Survei Sosial Ekonomi Nasional (SUSENAS) 2007 /
Based on 2007 National Socio Economic Survey)

Tabel
Table

4.1.10 Persentase Penduduk Usia 10 Tahun Keatas Menurut Status Perkawinan dan Jenis Kelamin, 2007
Percentage of Population in 10 Year of Age and Over by Status of Marital and Sex, 2007

| Status Perkawinan <i>Status of Marital</i> | Laki-Laki <i>Male</i> | Perempuan <i>Female</i> | Jumlah <i>Total</i> |
|---|--------------------------|----------------------------|------------------------|
| (1) | (2) | (3) | (4) |
| Belum Kawin/ <i>Single</i> | 46,48 | 34,57 | 40,06 |
| Kawin/ <i>Marriage</i> | 49,33 | 48,51 | 48,89 |
| Cerai Hidup/ <i>Divorce</i> | 0,32 | 3,05 | 1,79 |
| Cerai Mati/ <i>Widow and Widower</i> | 3,86 | 13,87 | 9,26 |
| Jumlah / Total | 100,00 | 100,00 | 100,00 |

(Diolah dari Survei Sosial Ekonomi Nasional (SUSENAS) 2007 /
Based on 2007 National Socio Economic Survey)

LAHIR-MATI
Fertility-Mortality

<http://prestimurkab.bps.go.id>

Tabel : 4.2.1
Table

Banyaknya dan Persentase Wanita Pernah Kawin Usia 10 Tahun Keatas Menurut Umur Perkawinan Pertama, 2006-2007
Number and Percentage of Ever Married Women in 10 Year of Age and Over by First Marriage Age, 2006-2007

| Umur Perkawinan Pertama <i>First Marriage Age</i> | 2006 | | 2007 | |
|--|-------------------------|---------------------------------|-------------------------|---------------------------------|
| | Jumlah <i>Number</i> | Persentase <i>Percentage</i> | Jumlah <i>Number</i> | Persentase <i>Percentage</i> |
| (1) | (2) | (3) | (4) | (5) |
| 15 Tahun ke bawah <i>≤ 15 Years Old</i> | 948 | 1,60 | 756 | 1,20 |
| 16 Tahun <i>16 Years Old</i> | 632 | 1,07 | 1 476 | 2,35 |
| 17 – 18 Tahun <i>17 - 18 Years Old</i> | 7 407 | 12,53 | 7 560 | 12,03 |
| 19 – 24 Tahun <i>19-24 Years Old</i> | 33 285 | 56,32 | 34 344 | 54,66 |
| 25 Tahun keatas <i>≥ 25 Years Old</i> | 16 831 | 28,48 | 18 832 | 29,76 |
| Jumlah / Total | 59 103 | 100,00 | 62 832 | 100,00 |

(Diolah dari Survei Sosial Ekonomi Nasional (SUSENAS) 2006-2007 /
Based on 2006- 2007 National Socio Economic Survey)

Tabel : 4.2.2
Table

Banyaknya dan Persentase Wanita Pernah Kawin Usia 10 Tahun Keatas Menurut Jumlah Anak Yang Dilahirkan Hidup, 2006-2007
Number and Percentage of Ever Married Women in 10 Year of Age by Number of Children Born Alive, 2006-2007

| Jumlah Anak Lahir Hidup <i>Number of Children Born Alive</i> | 2006 | | 2007 | |
|---|-------------------------|---------------------------------|-------------------------|---------------------------------|
| | Jumlah <i>Number</i> | Persentase <i>Percentage</i> | Jumlah <i>Number</i> | Persentase <i>Percentage</i> |
| (1) | (2) | (3) | (4) | (5) |
| 0 | 4 188 | 7,09 | 3 576 | 5,69 |
| 1 | 8 494 | 14,37 | 10 284 | 16,37 |
| 2 | 8 791 | 14,87 | 8 316 | 13,24 |
| 3 | 11 516 | 19,48 | 10 956 | 17,44 |
| 4 | 9 185 | 15,54 | 9 804 | 15,60 |
| 5 | 6 351 | 10,75 | 7 308 | 11,63 |
| 6 | 4 039 | 6,83 | 4 620 | 7,35 |
| 7 | 3 161 | 5,35 | 3 768 | 6,00 |
| 8 | 1 778 | 3,01 | 1 824 | 2,90 |
| 9 | 1 047 | 1,77 | 1 284 | 2,04 |
| 10+ | 553 | 0,94 | 1 092 | 1,74 |
| Jumlah / Total | 59 103 | 100,00 | 62 832 | 100,00 |

(Diolah dari Survei Sosial Ekonomi Nasional (SUSENAS) 2006-2007 /
Based on 2006- 2007 National Socio Economic Survey)

Tabel : 4.2.3
Table

Banyaknya dan Persentase Wanita Pernah Kawin Usia 10 Tahun Keatas Menurut Jumlah Anak Yang Masih Hidup, 2006-2007
Number and Percentage of Ever Married Women in 10 Year of Age and by Number of Children Still Alive, 2006-2007

| Jumlah Anak Masih Hidup <i>Number of Children Still Alive</i> | 2006 | | 2007 | |
|--|-------------------------|---------------------------------|-------------------------|---------------------------------|
| | Jumlah <i>Number</i> | Persentase <i>Percentage</i> | Jumlah <i>Number</i> | Persentase <i>Percentage</i> |
| (1) | (2) | (3) | (4) | (5) |
| 0 | 4 682 | 7,92 | 4 248 | 6,76 |
| 1 | 9 067 | 15,34 | 11 304 | 17,99 |
| 2 | 9 857 | 16,68 | 9 924 | 15,79 |
| 3 | 12 326 | 20,86 | 11 616 | 18,49 |
| 4 | 9 748 | 16,49 | 11 268 | 17,93 |
| 5 | 6 489 | 10,98 | 6 720 | 10,70 |
| 6 | 4 326 | 7,32 | 3 840 | 6,11 |
| 7 | 1 887 | 3,18 | 2 460 | 3,92 |
| 8 | 405 | 0,69 | 936 | 1,49 |
| 9 | 247 | 0,42 | 516 | 0,82 |
| 10+ | 79 | 0,13 | - | - |
| Jumlah / Total | 59 103 | 100,00 | 62 832 | 100,00 |

(Diolah dari Survei Sosial Ekonomi Nasional (SUSENAS) 2006-2007 /
Based on 2006- 2007 National Socio Economic Survey)

Tabel : 4.2.4
Table

Banyaknya dan Persentase Wanita Pernah Kawin Usia 10 Tahun Keatas Menurut Jumlah Anak Yang Sudah Meninggal, 2006-2007
Number and Percentage of Ever Married Women in 10 Year of Age and by Number of Dead Children, 2006-2007

| Jumlah Anak Lahir Hidup <i>Number of Children Born Alive</i> | 2006 | | 2007 | |
|---|-------------------------|---------------------------------|-------------------------|---------------------------------|
| | Jumlah <i>Number</i> | Persentase <i>Percentage</i> | Jumlah <i>Number</i> | Persentase <i>Percentage</i> |
| (1) | (2) | (3) | (4) | (5) |
| 0 | 44 871 | 75,92 | 46 200 | 73,53 |
| 1 | 9 679 | 16,38 | 8 412 | 13,39 |
| 2 | 2 410 | 4,08 | 5 112 | 8,14 |
| 3 | 1 353 | 2,29 | 1 596 | 2,54 |
| 4 | 316 | 0,53 | 840 | 1,34 |
| 5 | 474 | 0,80 | 504 | 0,80 |
| 6 | - | - | 84 | 0,13 |
| 7 | - | - | 84 | 0,13 |
| 8 | - | - | - | - |
| 9 | - | - | - | - |
| 10+ | - | - | - | - |
| Jumlah / Total | 59 103 | 100,00 | 62 832 | 100,00 |

(Diolah dari Survei Sosial Ekonomi Nasional (SUSENAS) 2005-2006 /
Based on 2006- 2007 National Socio Economic Survey)

Tabel
Table : 4.2.5

Angka Kematian Bayi per 1 000 Kelahiran di Provinsi Nusa Tenggara Timur Dirinci Menurut Kabupaten, 1980, 1990, 1999, 2002, 2007
Crude Dead Rate in Nusa Tenggara Timur Provinsi by Regency, 1980, 1990,1999, 2002, 2004

| Kabupaten <i>Regency</i> | 1980 | 1990 | 1999 | 2002 | 2004 |
|-----------------------------|------------|-----------|-----------|-----------|-----------|
| (1) | (2) | (3) | (4) | (5) | (6) |
| 01. Sumba Barat | 114 | 80 | 64 | 60 | 55 |
| 02. Sumba Timur | 117 | 85 | 76 | 73 | 53 |
| 03. Kupang | 127 | 86 | 57 | 52 | 55 |
| 04. Timor Tengah Selatan | 118 | 69 | 49 | 46 | 53 |
| 05. Timor Tengah Utara | 86 | 51 | 50 | 49 | 50 |
| 06. Belu | 113 | 67 | 57 | 55 | 46 |
| 07. Alor | 149 | 94 | 59 | 57 | 54 |
| 08. Lembataa | - | - | - | - | 47 |
| 09. Flores Timur | 125 | 76 | 46 | 44 | 46 |
| 10. Sikka | 119 | 87 | 47 | 45 | 48 |
| 11. Ende | 146 | 77 | 60 | 56 | 44 |
| 12. Ngada | 132 | 72 | 51 | 48 | 42 |
| 13. Manggarai | 129 | 79 | 54 | 52 | 47 |
| 71. Kota Kupang | - | - | - | - | 24 |
| Nusa Tenggara Timur | 127 | 77 | 56 | 51 | 49 |

Sumber : Indikator Kesra NTT 2002, 2003, 2005 /
Source :

Tabel
Table : 4.2.6

Angka Harapan Hidup pada Waktu Lahir di Provinsi Nusa Tenggara Timur Dirinci Menurut Kabupaten, 1980, 1990, 1999, 2002, 2007
Life Expectancy at Birth in Nusa Tenggara Timur Provinsi by Regency, 1980, 1990,1999, 2002, 2004

| Kabupaten <i>Regency</i> | 1980 | 1990 | 1999 | 2002 | 2004 |
|-----------------------------|-------------|-------------|-------------|-------------|-------------|
| (1) | (2) | (3) | (4) | (5) | (6) |
| 01. Sumba Barat | 51,1 | 57,9 | 61,7 | 62,4 | 63,6 |
| 02. Sumba Timur | 50,7 | 56,7 | 59,0 | 59,4 | 64,0 |
| 03. Kupang | 48,9 | 56,7 | 63,4 | 64,2 | 63,7 |
| 04. Timor Tengah Selatan | 50,5 | 60,3 | 65,2 | 65,7 | 64,1 |
| 05. Timor Tengah Utara | 56,6 | 64,4 | 65,1 | 65,4 | 64,8 |
| 06. Belu | 51,3 | 60,7 | 63,5 | 63,7 | 65,8 |
| 07. Alor | 45,2 | 54,9 | 62,9 | 63,1 | 63,9 |
| 08. Lembataa | - | - | - | 64,9 | 65,5 |
| 09. Flores Timur | 49,2 | 58,8 | 66,0 | 66,1 | 65,8 |
| 10. Sikka | 50,4 | 56,5 | 65,7 | 65,9 | 65,3 |
| 11. Ende | 45,8 | 58,5 | 62,8 | 63,1 | 66,3 |
| 12. Ngada | 47,9 | 59,5 | 64,7 | 65,1 | 66,8 |
| 13. Manggarai | 48,5 | 58,1 | 64,1 | 64,2 | 65,6 |
| 14. Rote Ndao | - | - | - | - | - |
| 72. Kota Kupang | - | - | 63,4 | 69,8 | 71,0 |
| Nusa Tenggara Timur | 48,8 | 58,1 | 63,6 | 63,8 | 65,1 |

Sumber : Indikator Kesra NTT 2002, 2003, 2005 /
Source :

TENAGA KERJA

Employment

<http://prestimurkab.bps.go.id>

Persentase Penduduk Berumur 15 Tahun Keatas Menurut Jenis Kegiatan Selama Seminggu Yang Lalu dan Jenis Kelamin, 2007

Tabel : 4.3.1
Table

Percentage Of 15 Year Old and Over by Type of Activity During The Previous Week and Sex, 2007

| Jenis Kegiatan <i>Type Of Activity</i> | Laki-Laki <i>Male</i> | Perempuan <i>Female</i> | Jumlah <i>Total</i> |
|--|--------------------------|----------------------------|------------------------|
| (1) | (2) | (3) | (4) |
| 1. Angkatan Kerja <i>Labor Force</i> | 86,14 | 67,22 | 76,00 |
| a. Bekerja <i>Working</i> | 80,88 | 62,84 | 71,21 |
| b. Mencari Pekerjaan <i>Looking for job</i> | 5,26 | 4,38 | 4,79 |
| 2. Bukan Angkatan Kerja <i>Not Labor Force</i> | 13,86 | 32,78 | 24,00 |
| a. Sekolah <i>Attending School</i> | 6,32 | 4,28 | 5,23 |
| b. Mengurus Rumah Tangga <i>House Keeping</i> | 1,57 | 21,85 | 12,44 |
| c. Lainnya <i>Others</i> | 5,97 | 6,65 | 6,33 |
| Jumlah / Total | 100,00 | 100,00 | 100,00 |

(Diolah dari Survei Angkatan Kerja Nasional (SAKERNAS) 2007 /
Based on 2007 National Labor Force Survey)

Persentase Penduduk 15 Tahun Keatas Yang Bekerja Selama Seminggu Yang Lalu Menurut Status Pekerjaan Utama dan Jenis Kelamin, 2007

Tabel : 4.3.2
Table

Percentage of Population 15 Years of Age and Over who Worked During The Previous Week by Employment Status and Sex, 2007

| Status Pekerjaan Utama <i>Main Employment Status</i> | Laki-Laki <i>Male</i> | Perempuan <i>Female</i> | Jumlah <i>Total</i> |
|--|--------------------------|----------------------------|------------------------|
| (1) | (2) | (3) | (4) |
| 1. Berusaha sendiri tanpa bantuan orang lain / <i>Self Employed</i> | 11,44 | 19,18 | 15,10 |
| 2. Berusaha dengan dibantu anggota rumah tangga/buruh tidak tetap / <i>Self Employment assisted by famili members or temporary employee</i> | 49,30 | 24,28 | 37,46 |
| 3. Berusaha dengan buruh tetap / <i>Employer</i> | 1,74 | 0,60 | 1,20 |
| 4. Buruh atau Karyawan / <i>Employee</i> | 19,95 | 11,18 | 15,80 |
| 5. Pekerja bebas pertanian / <i>Agriculture Worker</i> | 0,18 | 0,92 | 0,53 |
| 6. Pekerja bebas non pertanian | 0,71 | 0,33 | 0,53 |
| 7. Pekerja tidak dibayar | 16,67 | 43,50 | 29,37 |
| Jumlah / Total | 100,00 | 100,00 | 100,00 |

(Diolah dari Survei Angkatan Kerja Nasional (SAKERNAS) 2007 /
Based on 2007 National Labor Force Survey)

Tabel : 4.3.3
Table**Persentase Penduduk 15 Tahun Keatas Yang Bekerja Selama Seminggu yang Lalu Menurut Kelompok Umur dan Jenis Kelamin, 2007***Percentage of Population 15 Years of Age and Over who Worked During The Previous Week by Age Group and Sex, 2007*

| Kelompok Umur <i>Age Group</i> | Laki-Laki <i>Male</i> | Perempuan <i>Female</i> | Jumlah <i>Total</i> |
|-----------------------------------|--------------------------|----------------------------|------------------------|
| (1) | (2) | (3) | (4) |
| 1. 15 – 19 | 11,85 | 4,48 | 8,36 |
| 2. 20 – 24 | 12,75 | 6,67 | 9,87 |
| 3. 25 – 29 | 11,54 | 10,28 | 10,94 |
| 4. 30 – 34 | 10,35 | 13,23 | 11,71 |
| 5. 35 – 39 | 9,12 | 10,42 | 9,73 |
| 6. 40 – 44 | 8,47 | 11,59 | 9,95 |
| 7. 45 – 49 | 9,98 | 10,43 | 10,19 |
| 8. 50 – 54 | 8,05 | 8,67 | 8,34 |
| 9. 55 – 59 | 5,56 | 11,87 | 8,55 |
| 10. 60 + | 12,33 | 12,35 | 12,34 |
| Jumlah / Total | 100,00 | 100,00 | 100,00 |

(Diolah dari Survei Angkatan Kerja Nasional (SAKERNAS) 2007 /
Based on 2007 National Labor Force Survey)

Tabel : 4.3.4
Table**Banyaknya Pencari Kerja, Lowongan dan Tenaga Kerja Yang Ditempatkan Menurut Tingkat Pendidikan dan Jenis Kelamin, 2007***Number of Worker-Seeker, Number of Available Job Opening, Number of Accepted Worker by Level Education and Sex, 2007*

| Tingkat Pendidikan <i>Level Education</i> | Banyaknya Pencari Kerja <i>Number of Worker-seeker</i> | | Banyaknya Lowongan Kerja <i>Number of Available Job Opening</i> | | Banyaknya Tenaga Kerja Yang di Tempatkan <i>Number of Accepted Worker</i> | |
|--|---|----------------------------|--|----------------------------|--|----------------------------|
| | Laki-Laki <i>Male</i> | Perempuan <i>Female</i> | Laki-Laki <i>Male</i> | Perempuan <i>Female</i> | Laki-Laki <i>Male</i> | Perempuan <i>Female</i> |
| (1) | (2) | (3) | (4) | (5) | (6) | (7) |
| S D / <i>Primary School</i> | 11 | 24 | 11 | 12 | 11 | 12 |
| S L T P / <i>Junior High School</i> | 31 | 71 | 28 | 31 | 28 | 31 |
| S L T A / <i>Senior High School</i> | 161 | 173 | 110 | 170 | 110 | 170 |
| D1/D2/D3 / <i>Bachelor S1 / Scholar S2 / Magistre</i> | 58 | 160 | 19 | 31 | 19 | 31 |
| | 137 | 129 | 20 | 29 | 20 | 29 |
| | - | 2 | - | - | - | - |
| Jumlah / Total | 398 | 559 | 188 | 273 | 188 | 273 |

Sumber : Dinas Transmigrasi dan Tenaga Kerja Kabupaten Flores Timur
Source : Departement of Tranmigration and Labor's Service of Flores Timur Regency

Tabel 4.3.5
Table

Banyaknya Pencari Kerja, Lowongan dan Tenaga Kerja Yang Ditempatkan Menurut Kelompok Umur dan Jenis Kelamin, 2007
Number of Worker-Seeker, Number of Available Job Opening, Number of Accepted Worker by Age Group and Sex, 2007

| Kelompok Umur Age Group | Banyaknya Pencari Kerja Number of Worker-seeker | | Banyaknya Lowongan Kerja Number of Available Job Opening | | Banyaknya Tenaga Kerja Yang di Tempatkan Number of Accepted Worker | |
|----------------------------|--|---------------------|---|---------------------|---|---------------------|
| | Laki-Laki Male | Perempuan Female | Laki-Laki Male | Perempuan Female | Laki-Laki Male | Perempuan Female |
| | (1) | (2) | (3) | (4) | (5) | (6) |
| 10 - 14 | - | - | - | - | - | - |
| 15 - 19 | 29 | 35 | 8 | 4 | 8 | 4 |
| 20 - 24 | 65 | 103 | 26 | 56 | 26 | 56 |
| 25 - 29 | 151 | 202 | 97 | 168 | 97 | 168 |
| 30 - 34 | 98 | 121 | 38 | 29 | 38 | 29 |
| 35 - 39 | 47 | 87 | 19 | 16 | 19 | 16 |
| 40 - 44 | 8 | 11 | - | - | - | - |
| 45 - 49 | - | - | - | - | - | - |
| 50 - 54 | - | - | - | - | - | - |
| 55 - 59 | - | - | - | - | - | - |
| 60 + | - | - | - | - | - | - |
| Jmlh/ Total | 398 | 559 | 188 | 273 | 188 | 273 |

Sumber : Dinas Transmigrasi dan Tenaga Kerja Kabupaten Flores Timur
Source : Departement of Tranmigration and Labor's Service of Flores Timur Regency

Tabel 4.3.6
Table

Banyaknya Pendaftaran, Penempatan dan Permintaan Tenaga Kerja Menurut Bulan dan Jenis Kelamin, 2007
Number of Registration, Location and Request Of Labour by Month and Sex, 2007

| Bulan Month | Pendaftaran Registration | | Penempatan Location | | Permintaan Request | |
|-----------------------|-----------------------------|---------------------|------------------------|---------------------|-----------------------|---------------------|
| | Laki-Laki Male | Perempuan Female | Laki-Laki Male | Perempuan Female | Laki-Laki Male | Perempuan Female |
| | (1) | (2) | (3) | (4) | (5) | (6) |
| Januari/ January | 7 | 17 | - | 6 | - | 5 |
| Pebruari/ February | 12 | 41 | - | 26 | - | 5 |
| Maret/ March | 6 | 24 | - | 11 | - | 5 |
| April/ April | 10 | 9 | - | - | - | - |
| Mei/ May | 13 | 18 | - | 5 | - | 34 |
| Juni/ June | 14 | 12 | - | - | - | 36 |
| Juli/ July | 38 | 52 | - | 15 | - | - |
| Agustus/ August | 9 | 26 | - | 19 | - | 5 |
| September/ Sept | 35 | 54 | - | 9 | - | - |
| Oktober/ October | 80 | 77 | - | 1 | - | 4 |
| Nopember/ Nov | 82 | 133 | - | 4 | - | - |
| Desember/ Dec | 92 | 96 | - | 55 | - | 5 |
| Jumlah / Total | 398 | 559 | - | 151 | - | 99 |

Sumber : Dinas Transmigrasi dan Tenaga Kerja Kabupaten Flores Timur
Source : Departement of Tranmigration and Labor's Service of Flores Timur Regency

Tabel 4.3.7 Tenaga Kerja Indonesia Dari Kabupaten Flores Timur Menurut Daerah Tujuan, 2000-2007
Table Labour of Indonesia from Flores Timur Regency by Destination, 2000-2007

| Negara Tujuan <i>Destination</i> | Penempatan <i>Location</i> | | |
|-------------------------------------|-------------------------------|----------------------------|------------------------|
| | Laki-Laki <i>Male</i> | Perempuan <i>Female</i> | Jumlah <i>Total</i> |
| (1) | (2) | (3) | (4) |
| 1. Malaysia | 3 | 90 | 93 |
| 2. Singapura | - | 6 | 6 |
| 3. Hongkong | - | - | - |
| 4. Taiwan | - | - | - |
| 5. Lainnya | - | - | - |
| Jumlah / Total | 3 | 96 | 99 |

Sumber : Dinas Transmigrasi dan Tenaga Kerja Kabupaten Flores Timur
Source : *Departement of Tranmigration and Labor's Service of Flores Timur Regency*

Tabel 4.3.8 Upah Minimum Regional Di Propinsi Nusa Tenggara Timur, 2000-2007
Table Minimum Regional Wage in Nusa Tenggara Timur Province, 2000-2007

| No. <i>Number</i> | Tahun <i>Year</i> | SK Nomor dan Tanggal <i>Number and Date of Decision Letter</i> | Mulai Berlaku | Besarnya Upah <i>Wages (Rp)</i> |
|----------------------|----------------------|---|---------------|------------------------------------|
| (1) | (2) | (3) | (4) | (5) |
| 1. | 2000 | No. Kep. 20/MEN/2000 TGL 18 Pebruari 2000 | 01-04-2000 | 184.000 |
| 2. | 2001 | No. 43 Tahun 2000 TGL 1 Nopember 2000 | 01-01-2001 | 275.000 |
| 3. | 2002 | No. 200/Kep./HK/2001 TGL 29 Nopember 2001 | 01-01-2002 | 330.000 |
| 4. | 2003 | No. 307/Kep./HK/2002 TGL 28 Nopember 2002 | 01-01-2003 | 350.000 |
| 5. | 2004 | No. 07/Kep./HK/2004 TGL. 27 Januari 2004 | 01- 01-2004 | 400.000 |
| 6. | 2005 | No. 298/Kep./HK/2004 TGL. 13 Desember 2004 | 01-01-2005 | 450.000 |
| 7. | 2006 | No. 240/Kep./HK/2005 TGL. 11 Nopember 2005 | 01-01-2007 | 550.000 |
| 8. | 2007 | No. 285/Kep./2007 TGL. 30 Oktober 2007 | 01-01-2007 | 600.000 |
| 9. | 2008 | No. 326/KEP/HK/2007 Tgl. 5 Nopember 2007 | 01-01-2008 | 650.000 |

Sumber : Dinas Transmigrasi dan Tenaga Kerja Kabupaten Flores Timur
Source : *Departement of Tranmigration and Labor's Service of Flores Timur Regency*

Tabel : 4.3.9 **Banyaknya Transmigran Kabupaten Flores Timur Menurut Daerah Tujuan, 2007**
Table : *Number of Transmigrant of Flores Timur Regency by Destination, 2007*

| Lokasi Tujuan <i>Region of Destination</i> | Jumlah Kepala Keluarga <i>Number of Household</i> | Penduduk <i>Population</i> | | |
|---|--|-------------------------------|----------------------------|------------------------|
| | | Laki-Laki <i>Male</i> | Perempuan <i>Female</i> | Jumlah <i>Total</i> |
| (1) | (2) | (3) | (4) | (5) |
| Jumlah / Total | | | | |

Keterangan : Data tidak tersedia
Remark : *Data not available*

Sumber : Dinas Transmigrasi dan Tenaga Kerja Kabupaten Flores Timur
Source : *Departement of Tranmigration and Labor's Service of Flores Timur Regency*



S O S I A L /
S o c i a l

<http://florestimurkab.bps.go.id>

PENDJDIKAN
Education

<http://lorestimurkab.bps.go.id>

Tabel : 5.1.1
Table

Banyaknya Sekolah, Guru Dan Murid Sekolah Menurut Tingkat Pendidikan, 2007
Number of School, Teachers and Pupils by Education Level, 2007

| Tingkat Pendidikan <i>Education</i> | Sekolah <i>School</i> | Guru/ Dosen <i>Teacher/ Lecturer</i> | Murid <i>Pupils</i> | Rata-rata Guru per Sekolah <i>Average Teacher by School</i> | Rata-rata Murid per Sekolah <i>Average Pupil by School</i> |
|--|--------------------------|--|------------------------|--|---|
| (1) | (2) | (3) | (4) | (5) | (6) |
| 01. Sekolah Dasar <i>Primary School</i> | 301 | 2 397 | 38 354 | 8 | 127 |
| 02. SLTP <i>Junior High School</i> | 61 | 788 | 10 173 | 13 | 167 |
| 03. SLTA Umum <i>Senior High School</i> | 19 | 451 | 4 944 | 24 | 260 |
| 04. SLTA Kejuruan <i>Technical Senior High School</i> | 7 | 181 | 1 304 | 26 | 186 |
| 05. PT <i>University</i> | - | - | - | - | - |
| Jumlah / Total | 388 | 3 817 | 54 775 | 10 | 141 |

Sumber : Dinas Pendidikan dan Kebudayaan Kabupaten Flores Timur
Source : *Education and Culture Service of Flores Timur Regency*

Tabel : 5.1.2
Table

Banyaknya Sekolah, Guru Dan Murid Sekolah Dasar Negeri/Inpres Menurut Kecamatan, 2007
Number of Primary School, Teacher and Student in Public Primary School by District, 2007

| Kecamatan <i>District</i> | SD <i>Primary School</i> | Guru <i>Teacher</i> | Murid / <i>Pupil</i> | |
|------------------------------|---------------------------------|------------------------|--------------------------|----------------------------|
| | | | Laki-Laki <i>Male</i> | Perempuan <i>Female</i> |
| (1) | (2) | (3) | (4) | (5) |
| 01. Wulang Gitang | 1 | 57 | 467 | 393 |
| 02. Titehena | 6 | 35 | 291 | 250 |
| 03. Ilebura | 2 | 15 | 137 | 119 |
| 04. Tanjung Bunga | 16 | 107 | 802 | 737 |
| 05. Lewolema | 4 | 25 | 245 | 201 |
| 06. Larantuka | 9 | 76 | 1 276 | 1 088 |
| 07. Ile Mandiri | 6 | 43 | 465 | 431 |
| 08. Demon Pagong | - | - | - | - |
| 09. Solor Barat | 8 | 71 | 555 | 529 |
| 10. Solor Timur | 12 | 109 | 755 | 701 |
| 11. Adonara Barat | 10 | 52 | 610 | 501 |
| 12. Wotanolumado | 5 | 49 | 386 | 379 |
| 13. Adonara Tengah | 5 | 36 | 462 | 403 |
| 14. Adonara Timur | 18 | 190 | 1 598 | 1 498 |
| 15. Ile Boleng | 13 | 109 | 819 | 788 |
| 16. Witihama | 9 | 87 | 528 | 458 |
| 17. Kelubagolit | 6 | 52 | 383 | 299 |
| 18. Adonara | 8 | 65 | 445 | 400 |
| Jumlah / Total | 144 | 1 178 | 10 224 | 9 175 |

Sumber : Dinas Pendidikan dan Kebudayaan Kabupaten Flores Timur
Source : *Education and Culture Service of Flores Timur Regency*

Tabel : 5.1.3
Table

Banyaknya Sekolah, Guru Dan Murid Sekolah Dasar Swasta Menurut Kecamatan, 2007
Number of Primary School, Teacher and Pupil in Private Primary School by District, 2007

| Kecamatan <i>District</i> | SD <i>Primary School</i> | Guru <i>Teacher</i> | Murid / <i>Pupil</i> | |
|------------------------------|-----------------------------|------------------------|--------------------------|----------------------------|
| | | | Laki-Laki <i>Male</i> | Perempuan <i>Female</i> |
| (1) | (2) | (3) | (4) | (5) |
| 01. Wulang Gitang | 7 | 55 | 656 | 525 |
| 02. Titehena | 9 | 58 | 726 | 653 |
| 03. Ilebura | 6 | 47 | 304 | 276 |
| 04. Tanjung Bunga | 6 | 112 | 265 | 240 |
| 05. Lewolema | 6 | 39 | 558 | 516 |
| 06. Larantuka | 12 | 155 | 1 365 | 1 069 |
| 07. Ile Mandiri | 4 | 53 | 297 | 269 |
| 08. Demon Pagong | 7 | 33 | 386 | 362 |
| 09. Solor Barat | 10 | 44 | 558 | 446 |
| 10. Solor Timur | 10 | 94 | 609 | 580 |
| 11. Adonara Barat | 7 | 36 | 440 | 373 |
| 12. Wotanulumado | 7 | 36 | 360 | 376 |
| 13. Adonara Tengah | 7 | 41 | 667 | 587 |
| 14. Adonara Timur | 10 | 75 | 603 | 575 |
| 15. Ile Boleng | 7 | 58 | 501 | 444 |
| 16. Witihama | 10 | 104 | 854 | 689 |
| 17. Kelubagolit | 8 | 65 | 456 | 426 |
| 18. Adonara | 5 | 66 | 389 | 401 |
| Jumlah / Total | 138 | 1 171 | 9 994 | 8 807 |

Sumber : Dinas Pendidikan dan Kebudayaan Kabupaten Flores Timur
Source : *Education and Culture Service of Flores Timur Regency*

Tabel : 5.1.4
Table

Banyaknya Sekolah, Guru Dan Murid Sekolah Dasar Luar Biasa (SDLB) Menurut Kecamatan, 2007
Number of Primary School, Teacher and Pupil in Other Primary School by District, 2007

| Kecamatan <i>District</i> | SDLB <i>Other Primary School</i> | Guru <i>Teacher</i> | Murid / <i>Pupil</i> | |
|------------------------------|-------------------------------------|------------------------|--------------------------|----------------------------|
| | | | Laki-Laki <i>Male</i> | Perempuan <i>Female</i> |
| (1) | (2) | (3) | (4) | (5) |
| 01. Wulang Gitang | - | - | - | - |
| 02. Titehena | - | - | - | - |
| 03. Ilebura | - | - | - | - |
| 04. Tanjung Bunga | - | - | - | - |
| 05. Lewolema | - | - | - | - |
| 06. Larantuka | 1 | 12 | 80 | 28 |
| 07. Ile Mandiri | - | - | - | - |
| 08. Demon Pagong | - | - | - | - |
| 09. Solor Barat | - | - | - | - |
| 10. Solor Timur | - | - | - | - |
| 11. Adonara Barat | - | - | - | - |
| 12. Wotanulumado | - | - | - | - |
| 13. Adonara Tengah | - | - | - | - |
| 14. Adonara Timur | - | - | - | - |
| 15. Ile Boleng | - | - | - | - |
| 16. Witihama | - | - | - | - |
| 17. Kelubagolit | - | - | - | - |
| 18. Adonara | - | - | - | - |
| Jumlah / Total | 1 | 12 | 80 | 28 |

Sumber : Dinas Pendidikan dan Kebudayaan Kabupaten Flores Timur
Source : *Education and Culture Service of Flores Timur Regency*

Tabel : 5.1.5 **Banyaknya Sekolah, Guru Dan Murid Madrasah Ibtidaiyah (MI) Menurut Kecamatan, 2007**
Table *Number of Primary School, Teacher and Pupil in Madrasah Ibtidaiyah (MI) by District, 2007*

| Kecamatan <i>District</i> | MI <i>Madrasah Ibtidaiyah</i> | Guru <i>Teacher</i> | Murid / <i>Pupil</i> | |
|------------------------------|----------------------------------|------------------------|--------------------------|----------------------------|
| | | | Laki-Laki <i>Male</i> | Perempuan <i>Female</i> |
| (1) | (2) | (3) | (4) | (5) |
| 01. Wulang Gitang | - | - | - | - |
| 02. Titehena | - | - | - | - |
| 03. Ilebura | - | - | - | - |
| 04. Tanjung Bunga | - | - | - | - |
| 05. Lewolema | - | - | - | - |
| 06. Larantuka | - | - | - | - |
| 07. Ile Mandiri | - | - | - | - |
| 08. Demon Pagong | - | - | - | - |
| 09. Solor Barat | - | - | - | - |
| 10. Solor Timur | 7 | 11 | 6 | 5 |
| 11. Adonara Barat | 1 | 3 | 3 | - |
| 12. Wotanulumado | 1 | 1 | 1 | - |
| 13. Adonara Tengah | 2 | 5 | 3 | 2 |
| 14. Adonara Timur | 2 | 9 | 3 | 6 |
| 15. Ile Boleng | - | - | - | - |
| 16. Witihamas | 1 | 2 | 1 | 1 |
| 17. Kelubagolit | 1 | 3 | 1 | 2 |
| 18. Adonara | 3 | 2 | 2 | - |
| Jumlah / Total | 18 | 36 | 30 | 16 |

Sumber : Departemen Agama Kabupaten Flores Timur
Source : *Department of Religion of Flores Timur Regency*

Tabel : 5.1.6 **Banyaknya Sekolah, Guru Dan Murid SLTP Negeri Menurut Kecamatan, 2007**
Table *Number of Junior High School, Teacher and Student in Public Junior High School by District, 2007*

| Kecamatan <i>District</i> | SLTP <i>Junior High School</i> | Guru <i>Teacher</i> | Murid / <i>Student</i> | |
|------------------------------|-----------------------------------|------------------------|--------------------------|----------------------------|
| | | | Laki-Laki <i>Male</i> | Perempuan <i>Female</i> |
| (1) | (2) | (3) | (4) | (5) |
| 01. Wulang Gitang | 2 | 33 | 330 | 342 |
| 02. Titehena | 1 | 15 | 50 | 56 |
| 03. Ilebura | - | - | - | - |
| 04. Tanjung Bunga | 3 | 48 | 267 | 221 |
| 05. Lewolema | - | - | - | - |
| 06. Larantuka | 1 | 46 | 301 | 338 |
| 07. Ile Mandiri | 1 | 28 | 208 | 215 |
| 08. Demon Pagong | - | - | - | - |
| 09. Solor Barat | 3 | 28 | 213 | 197 |
| 10. Solor Timur | 1 | 17 | 115 | 87 |
| 11. Adonara Barat | 1 | 25 | 261 | 248 |
| 12. Wotanulumado | 1 | 18 | 129 | 118 |
| 13. Adonara Tengah | - | - | - | - |
| 14. Adonara Timur | 2 | 38 | 210 | 197 |
| 15. Ile Boleng | 1 | 15 | 108 | 88 |
| 16. Witihamas | 1 | 24 | 240 | 246 |
| 17. Kelubagolit | - | - | - | - |
| 18. Adonara | 1 | 11 | 19 | 20 |
| Jumlah / Total | 19 | 335 | 2 451 | 2 373 |

Sumber : Dinas Pendidikan dan Kebudayaan Kabupaten Flores Timur
Source : *Education and Culture Service of Flores Timur Regency*

Tabel : 5.1.7 Banyaknya Sekolah, Guru Dan Murid SLTP Swasta Menurut Kecamatan, 2007
Table Number of Junior High School, Teacher and Student in Private Junior High School by District, 2007

| Kecamatan District | SLTP Junior High School | Guru Teacher | Murid / Student | |
|-----------------------|-------------------------------|-----------------|-------------------|---------------------|
| | | | Laki-Laki Male | Perempuan Female |
| (1) | (2) | (3) | (4) | (5) |
| 01. Wulang Gitang | 1 | 20 | 149 | 129 |
| 02. Titehena | 3 | 28 | 132 | 128 |
| 03. Ilebura | 1 | 11 | 45 | 51 |
| 04. Tanjung Bunga | 1 | 29 | 180 | 152 |
| 05. Lewolema | 3 | 32 | 163 | 177 |
| 06. Larantuka | 5 | 93 | 681 | 610 |
| 07. Ile Mandiri | 2 | 22 | 172 | 129 |
| 08. Demon Pagong | 1 | 16 | 123 | 104 |
| 09. Solor Barat | 1 | 9 | 37 | 35 |
| 10. Solor Timur | - | - | - | - |
| 11. Adonara Barat | 1 | 10 | 33 | 17 |
| 12. Wotanulumado | - | - | - | - |
| 13. Adonara Tengah | 1 | 12 | 84 | 61 |
| 14. Adonara Timur | 3 | 36 | 336 | 320 |
| 15. Ile Boleng | 2 | 24 | 181 | 214 |
| 16. Witihama | 2 | 20 | 106 | 103 |
| 17. Kelubagolit | 3 | 37 | 209 | 213 |
| 18. Adonara | 3 | 28 | 115 | 134 |
| Jumlah / Total | 33 | 427 | 2 746 | 2 577 |

Sumber : Dinas Pendidikan dan Kebudayaan Kabupaten Flores Timur
Source : Education and Culture Service of Flores Timur Regency

Tabel : 5.1.8 Banyaknya Sekolah, Guru Dan Murid Madrasah Tsanawiyah (MTs) Menurut Kecamatan, 2007
Table Number of Primary School, Teacher and Student in Madrasah Tsanawiyah (MTs) by District, 2007

| Kecamatan District | MTs Madrasah Tsanawiyah | Guru Teacher | Murid / Student | |
|-----------------------|-------------------------------|-----------------|-------------------|---------------------|
| | | | Laki-Laki Male | Perempuan Female |
| (1) | (2) | (3) | (4) | (5) |
| 01. Wulang Gitang | - | - | - | - |
| 02. Titehena | - | - | - | - |
| 03. Ilebura | - | - | - | - |
| 04. Tanjung Bunga | - | - | - | - |
| 05. Lewolema | - | - | - | - |
| 06. Larantuka | - | - | - | - |
| 07. Ile Mandiri | - | - | - | - |
| 08. Demon Pagong | - | - | - | - |
| 09. Solor Barat | - | - | - | - |
| 10. Solor Timur | 3 | 7 | 4 | 3 |
| 11. Adonara Barat | 1 | - | - | - |
| 12. Wotanulumado | - | - | - | - |
| 13. Adonara Tengah | 1 | 1 | - | 1 |
| 14. Adonara Timur | 1 | 16 | 8 | 8 |
| 15. Ile Boleng | - | - | - | - |
| 16. Witihama | 1 | - | - | - |
| 17. Kelubagolit | 1 | 1 | 1 | - |
| 18. Adonara | 1 | 1 | - | 1 |
| Jumlah / Total | 9 | 26 | 13 | 13 |

Sumber : Departemen Agama Kabupaten Flores Timur
Source : Department of Religion of Flores Timur Regency

Tabel : 5.1.9
Table

Banyaknya Sekolah, Guru Dan Murid SMU Negeri Menurut Kecamatan, 2007
Number of Senior High School, Teacher and Student in Senior High School by District, 2007

| Kecamatan District | SMU Senior High School | Guru Teacher | Murid / Student | |
|-----------------------|---------------------------|-----------------|-------------------|---------------------|
| | | | Laki-Laki Male | Perempuan Female |
| (1) | (2) | (3) | (4) | (5) |
| 01. Wulang Gitang | - | - | - | - |
| 02. Titehena | - | - | - | - |
| 03. Ilebura | - | - | - | - |
| 04. Tanjung Bunga | 1 | 17 | 97 | 83 |
| 05. Lewolema | - | - | - | - |
| 06. Larantuka | 1 | 53 | 294 | 455 |
| 07. Ile Mandiri | - | - | - | - |
| 08. Demon Pagong | - | - | - | - |
| 09. Solor Barat | 1 | 18 | 68 | 66 |
| 10. Solor Timur | - | - | - | - |
| 11. Adonara Barat | 1 | 23 | 181 | 152 |
| 12. Wotanulumado | - | - | - | - |
| 13. Adonara Tengah | - | - | - | - |
| 14. Adonara Timur | 1 | 38 | 236 | 316 |
| 15. Ile Boleng | - | - | - | - |
| 16. Witihama | - | - | - | - |
| 17. Kelubagolit | - | - | - | - |
| 18. Adonara | - | - | - | - |
| Jumlah / Total | 5 | 149 | 876 | 1 072 |

Sumber : Dinas Pendidikan dan Kebudayaan Kabupaten Flores Timur
Source : Education and Culture Service of Flores Timur Regency

Tabel : 5.1.10
Table

Banyaknya Sekolah, Guru Dan Murid SMU Swasta Menurut Kecamatan, 2007
Number of Senior High School, Teacher and Student in Private Senior High School by District, 2007

| Kecamatan District | SMU Senior High School | Guru Teacher | Murid / Student | |
|-----------------------|---------------------------|-----------------|-------------------|---------------------|
| | | | Laki-Laki Male | Perempuan Female |
| (1) | (2) | (3) | (4) | (5) |
| 01. Wulang Gitang | 2 | 43 | 288 | 94 |
| 02. Titehena | 1 | 19 | 40 | 29 |
| 03. Ilebura | - | - | - | - |
| 04. Tanjung Bunga | - | - | - | - |
| 05. Lewolema | - | - | - | - |
| 06. Larantuka | 4 | 114 | 778 | 1110 |
| 07. Ile Mandiri | - | - | - | - |
| 08. Demon Pagong | - | - | - | - |
| 09. Solor Barat | - | - | - | - |
| 10. Solor Timur | - | - | - | - |
| 11. Adonara Barat | - | - | - | - |
| 12. Wotanulumado | - | - | - | - |
| 13. Adonara Tengah | - | - | - | - |
| 14. Adonara Timur | 2 | 46 | 182 | 123 |
| 15. Ile Boleng | 1 | 17 | 25 | 31 |
| 16. Witihama | 1 | 13 | 49 | 43 |
| 17. Kelubagolit | - | - | - | - |
| 18. Adonara | - | - | - | - |
| Jumlah / Total | 11 | 252 | 1 362 | 1 430 |

Sumber : Dinas Pendidikan dan Kebudayaan Kabupaten Flores Timur
Source : Education and Culture Service of Flores Timur Regency

Tabel 5.1.11 Banyaknya Sekolah, Guru Dan Murid Madrasah Aliyah (MA) Menurut Kecamatan, 2007
Table Number of Primary School, Teacher and Student in Madrasah Aliyah (MA) by District, 2007

| Kecamatan District | MA Madrasah Aliyah | Guru Teacher | Murid / Student | |
|-----------------------|--------------------------|-----------------|-------------------|---------------------|
| | | | Laki-Laki Male | Perempuan Female |
| (1) | (2) | (3) | (4) | (5) |
| 01. Wulang Gitang | - | - | - | - |
| 02. Titehena | - | - | - | - |
| 03. Ilebura | - | - | - | - |
| 04. Tanjung Bunga | - | - | - | - |
| 05. Lewolema | - | - | - | - |
| 06. Larantuka | - | - | - | - |
| 07. Ile Mandiri | - | - | - | - |
| 08. Demon Pagong | - | - | - | - |
| 09. Solor Barat | - | - | - | - |
| 10. Solor Timur | - | - | - | - |
| 11. Adonara Barat | 1 | 15 | 10 | 5 |
| 12. Wotanulumado | - | - | - | - |
| 13. Adonara Tengah | - | - | - | - |
| 14. Adonara Timur | 1 | 25 | 87 | 78 |
| 15. Ile Boleng | - | - | - | - |
| 16. Witihamas | - | - | - | - |
| 17. Kelubagolit | - | - | - | - |
| 18. Adonara | 1 | 10 | 12 | 12 |
| Jumlah / Total | 3 | 50 | 109 | 95 |

Sumber : Departemen Agama Kabupaten Flores Timur
Source : Department of Religion of Flores Timur Regency

Tabel 5.1.12 Banyaknya Sekolah, Guru Dan Murid SMK Negeri Menurut Kecamatan, 2007
Table Number of Senior High School, Teacher and Student in Technical Senior High School by District, 2007

| Kecamatan District | SMK Technical Senior High School | Guru Teacher | Murid / Student | |
|-----------------------|---|-----------------|-------------------|---------------------|
| | | | Laki-Laki Male | Perempuan Female |
| (1) | (2) | (3) | (4) | (5) |
| 01. Wulang Gitang | - | - | - | - |
| 02. Titehena | - | - | - | - |
| 03. Ilebura | - | - | - | - |
| 04. Tanjung Bunga | - | - | - | - |
| 05. Lewolema | - | - | - | - |
| 06. Larantuka | - | - | - | - |
| 07. Ile Mandiri | 1 | 45 | 244 | 27 |
| 08. Demon Pagong | - | - | - | - |
| 09. Solor Barat | - | - | - | - |
| 10. Solor Timur | - | - | - | - |
| 11. Adonara Barat | - | - | - | - |
| 12. Wotanulumado | - | - | - | - |
| 13. Adonara Tengah | - | - | - | - |
| 14. Adonara Timur | - | - | - | - |
| 15. Ile Boleng | 1 | 15 | 25 | 22 |
| 16. Witihamas | - | - | - | - |
| 17. Kelubagolit | - | - | - | - |
| 18. Adonara | - | - | - | - |
| Jumlah / Total | 2 | 60 | 269 | 49 |

Sumber : Dinas Pendidikan dan Kebudayaan Kabupaten Flores Timur
Source : Education and Culture Service of Flores Timur Regency

Tabel 5.1.13 Banyaknya Sekolah, Guru Dan Murid SMK Swasta Menurut Kecamatan, 2007
Table Number of Senior High School, Teacher and Student in Private Technical Senior High School by District, 2007

| Kecamatan District | SMK Technical Senior High School | Guru Teacher | Murid / Student | |
|-----------------------|-------------------------------------|-----------------|-------------------|---------------------|
| | | | Laki-Laki Male | Perempuan Female |
| (1) | (2) | (3) | (4) | (5) |
| 01. Wulang Gitang | 1 | 18 | 66 | 64 |
| 02. Titehena | - | - | - | - |
| 03. Ilebura | - | - | - | - |
| 04. Tanjung Bunga | - | - | - | - |
| 05. Lewolema | - | - | - | - |
| 06. Larantuka | 1 | 34 | 376 | 24 |
| 07. Ile Mandiri | 1 | 21 | 77 | 176 |
| 08. Demon Pagong | - | - | - | - |
| 09. Solor Barat | - | - | - | - |
| 10. Solor Timur | 1 | 15 | 20 | 13 |
| 11. Adonara Barat | - | - | - | - |
| 12. Wotanulumado | - | - | - | - |
| 13. Adonara Tengah | - | - | - | - |
| 14. Adonara Timur | 1 | 33 | 75 | 95 |
| 15. Ile Boleng | - | - | - | - |
| 16. Witihama | - | - | - | - |
| 17. Kelubagolit | - | - | - | - |
| 18. Adonara | - | - | - | - |
| Jumlah / Total | 5 | 121 | 614 | 372 |

Sumber : Dinas Pendidikan dan Kebudayaan Kabupaten Flores Timur
Source : Education and Culture Service of Flores Timur Regency

Tabel 5.1.14 Banyaknya Peserta dan Lulus Ujian Sekolah Dasar Negeri/Inpres Menurut Kecamatan, 2007
Table Number of Student as the Examinee and Graduate in Public Primary School by District, 2007

| Kecamatan District | Peserta Ujian Number of Student | | Lulus Ujian Number of Graduate | |
|-----------------------|------------------------------------|---------------------|-----------------------------------|---------------------|
| | Laki-Laki Male | Perempuan Female | Laki-Laki Male | Perempuan Female |
| (1) | (2) | (3) | (4) | (5) |
| 01. Wulang Gitang | 58 | 66 | 58 | 66 |
| 02. Titehena | 22 | 25 | 19 | 24 |
| 03. Ilebura | 18 | 20 | 18 | 20 |
| 04. Tanjung Bunga | 86 | 88 | 86 | 88 |
| 05. Lewolema | 22 | 214 | 22 | 21 |
| 06. Larantuka | 153 | 162 | 153 | 162 |
| 07. Ile Mandiri | 42 | 54 | 42 | 54 |
| 08. Demon Pagong | - | - | - | - |
| 09. Solor Barat | 69 | 60 | 68 | 59 |
| 10. Solor Timur | 82 | 85 | 81 | 84 |
| 11. Adonara Barat | 65 | 78 | 61 | 78 |
| 12. Wotanulumado | 32 | 32 | 29 | 29 |
| 13. Adonara Tengah | 42 | 35 | 32 | 34 |
| 14. Adonara Timur | 154 | 166 | 154 | 166 |
| 15. Ile Boleng | 65 | 91 | 65 | 91 |
| 16. Witihama | 55 | 61 | 55 | 61 |
| 17. Kelubagolit | 51 | 36 | 51 | 36 |
| 18. Adonara | 42 | 48 | 42 | 48 |
| Jumlah / Total | 1 058 | 1 128 | 1 036 | 1 121 |

Sumber : Dinas Pendidikan dan Kebudayaan Kabupaten Flores Timur
Source : Education and Culture Service of Flores Timur Regency

Tabel 5.1.15
Table

Banyaknya Peserta dan Lulus Ujian Sekolah Dasar Swasta Menurut Kecamatan, 2007
Number of Student as the Examinee and Graduate in Private Primary School by District, 2007

| Kecamatan <i>District</i> | Peserta Ujian <i>Number of Student</i> | | Lulus Ujian <i>Number of Graduate</i> | |
|------------------------------|---|----------------------------|--|----------------------------|
| | Laki-Laki <i>Male</i> | Perempuan <i>Female</i> | Laki-Laki <i>Male</i> | Perempuan <i>Female</i> |
| (1) | (2) | (3) | (4) | (5) |
| 01. Wulang Gitang | 60 | 88 | 60 | 88 |
| 02. Titehena | 79 | 60 | 73 | 54 |
| 03. Ilebura | 38 | 33 | 37 | 33 |
| 04. Tanjung Bunga | 33 | 28 | 31 | 28 |
| 05. Lewolema | 65 | 73 | 64 | 73 |
| 06. Larantuka | 176 | 180 | 176 | 180 |
| 07. Ile Mandiri | 38 | 34 | 38 | 34 |
| 08. Demon Pagong | 54 | 37 | 54 | 37 |
| 09. Solor Barat | 51 | 52 | 48 | 52 |
| 10. Solor Timur | 86 | 66 | 86 | 65 |
| 11. Adonara Barat | 50 | 43 | 49 | 43 |
| 12. Wotanulumado | 35 | 49 | 35 | 49 |
| 13. Adonara Tengah | 59 | 60 | 44 | 60 |
| 14. Adonara Timur | 76 | 68 | 76 | 68 |
| 15. Ile Boleng | 53 | 60 | 53 | 60 |
| 16. Witihama | 90 | 89 | 90 | 89 |
| 17. Kelubagolit | 57 | 48 | 57 | 48 |
| 18. Adonara | 31 | 32 | 31 | 32 |
| Jumlah / Total | 1 131 | 1 100 | 1 102 | 1 093 |

Sumber : Dinas Pendidikan dan Kebudayaan Kabupaten Flores Timur
Source : Education and Culture Service of Flores Timur Regency

Tabel 5.1.16
Table

Banyaknya Peserta dan Lulus Ujian Sekolah Dasar Luar Biasa (SDLB) Menurut Kecamatan, 2007
Number of Pupil as the Examinee and Graduate in Other Primary School (SDLB) by District, 2007

| Kecamatan <i>District</i> | Peserta Ujian <i>Number of Pupil</i> | | Lulus Ujian <i>Number of Graduate</i> | |
|------------------------------|---|----------------------------|--|----------------------------|
| | Laki-Laki <i>Male</i> | Perempuan <i>Female</i> | Laki-Laki <i>Male</i> | Perempuan <i>Female</i> |
| (1) | (2) | (3) | (4) | (5) |
| 01. Wulang Gitang | - | - | - | - |
| 02. Titehena | - | - | - | - |
| 03. Ilebura | - | - | - | - |
| 04. Tanjung Bunga | - | - | - | - |
| 05. Lewolema | - | - | - | - |
| 06. Larantuka | 8 | 4 | 8 | 4 |
| 07. Ile Mandiri | - | - | - | - |
| 08. Demon Pagong | - | - | - | - |
| 09. Solor Barat | - | - | - | - |
| 10. Solor Timur | - | - | - | - |
| 11. Adonara Barat | - | - | - | - |
| 12. Wotanulumado | - | - | - | - |
| 13. Adonara Tengah | - | - | - | - |
| 14. Adonara Timur | - | - | - | - |
| 15. Ile Boleng | - | - | - | - |
| 16. Witihama | - | - | - | - |
| 17. Kelubagolit | - | - | - | - |
| 18. Adonara | - | - | - | - |
| Jumlah / Total | 8 | 4 | 8 | 4 |

Sumber : Dinas Pendidikan dan Kebudayaan Kabupaten Flores Timur
Source : Education and Culture Service of Flores Timur Regency

Tabel 5.1.17
Table

Banyaknya Peserta Ujian Dan Lulus Ujian Madrasah Ibtidaiyah Menurut Kecamatan, 2007
Number of Student as the Examinee and Graduate in Madrasah Ibtidaiyah by District, 2007

| Kecamatan District | Peserta Ujian Number of Student | | Lulus Ujian Number of Graduate | |
|-----------------------|------------------------------------|---------------------|-----------------------------------|---------------------|
| | Laki-Laki Male | Perempuan Female | Laki-Laki Male | Perempuan Female |
| (1) | (2) | (3) | (4) | (5) |
| 01. Wulang Gitang | - | - | - | - |
| 02. Titehena | - | - | - | - |
| 03. Ilebura | - | - | - | - |
| 04. Tanjung Bunga | - | - | - | - |
| 05. Lewolema | - | - | - | - |
| 06. Larantuka | - | - | - | - |
| 07. Ile Mandiri | - | - | - | - |
| 08. Demon Pagong | - | - | - | - |
| 09. Solor Barat | - | - | - | - |
| 10. Solor Timur | 30 | 41 | - | - |
| 11. Adonara Barat | 9 | 5 | - | - |
| 12. Wotanulumado | 8 | 5 | - | - |
| 13. Adonara Tengah | 10 | 17 | - | - |
| 14. Adonara Timur | 10 | 21 | - | - |
| 15. Ile Boleng | - | - | - | - |
| 16. Witihama | 6 | 6 | - | - |
| 17. Kelubagolit | 4 | 6 | - | - |
| 18. Adonara | 16 | 13 | - | - |
| Jumlah / Total | 93 | 114 | - | - |

Sumber : Dinas Pendidikan dan Kebudayaan Kabupaten Flores Timur
Source : Education and Culture Service of Flores Timur Regency

Tabel 5.1.18
Table

Banyaknya Peserta Ujian Dan Lulus Ujian SLTP Negeri Menurut Kecamatan, 2007
Number of Student as the Examinee and Graduate in Public Junior High School by District, 2007

| Kecamatan District | Peserta Ujian Number of Student | | Lulus Ujian Number of Graduate | |
|-----------------------|------------------------------------|---------------------|-----------------------------------|---------------------|
| | Laki-Laki Male | Perempuan Female | Laki-Laki Male | Perempuan Female |
| (1) | (2) | (3) | (4) | (5) |
| 01. Wulang Gitang | 76 | 82 | 57 | 78 |
| 02. Titehena | 18 | 14 | 15 | 9 |
| 03. Ilebura | - | - | - | - |
| 04. Tanjung Bunga | 31 | 47 | 20 | 23 |
| 05. Lewolema | - | - | - | - |
| 06. Larantuka | 84 | 106 | 58 | 75 |
| 07. Ile Mandiri | 72 | 56 | 47 | 29 |
| 08. Demon Pagong | - | - | - | - |
| 09. Solor Barat | 51 | 49 | 23 | 28 |
| 10. Solor Timur | 30 | 21 | 16 | 10 |
| 11. Adonara Barat | 62 | 48 | 26 | 30 |
| 12. Wotanulumado | 23 | 24 | 14 | 14 |
| 13. Adonara Tengah | - | - | - | - |
| 14. Adonara Timur | - | - | - | - |
| 15. Ile Boleng | 28 | 11 | 12 | 4 |
| 16. Witihama | 63 | 48 | 41 | 30 |
| 17. Kelubagolit | - | - | - | - |
| 18. Adonara | - | - | - | - |
| Jumlah / Total | 538 | 506 | 329 | 330 |

Sumber : Dinas Pendidikan dan Kebudayaan Kabupaten Flores Timur
Source : Education and Culture Service of Flores Timur Regency

Tabel 5.1.19
Table

Banyaknya Peserta Ujian Dan Lulus Ujian SLTP Swasta Menurut Kecamatan, 2007
Number of Student as the Examinee and Graduate in Private Junior High School by District, 2007

| Kecamatan District | Peserta Ujian Number of Student | | Lulus Ujian Number of Graduate | |
|-----------------------|------------------------------------|---------------------|-----------------------------------|---------------------|
| | Laki-Laki Male | Perempuan Female | Laki-Laki Male | Perempuan Female |
| (1) | (2) | (3) | (4) | (5) |
| 01. Wulang Gitang | 47 | 38 | 37 | 28 |
| 02. Titehena | 18 | 31 | 13 | 23 |
| 03. Ilebura | 15 | 17 | 15 | 17 |
| 04. Tanjung Bunga | 37 | 27 | 21 | 14 |
| 05. Lewolema | 66 | 42 | 36 | 24 |
| 06. Larantuka | 163 | 166 | 103 | 120 |
| 07. Ile Mandiri | 47 | 48 | 42 | 41 |
| 08. Demon Pagong | 24 | 25 | 17 | 14 |
| 09. Solor Barat | 14 | 5 | 10 | 4 |
| 10. Solor Timur | - | - | - | - |
| 11. Adonara Barat | 14 | 7 | - | 2 |
| 12. Wotanulumado | - | - | - | - |
| 13. Adonara Tengah | 24 | 19 | - | - |
| 14. Adonara Timur | 72 | 79 | 39 | 46 |
| 15. Ile Boleng | 23 | 28 | 18 | 18 |
| 16. Witihama | 13 | 19 | 12 | 5 |
| 17. Kelubagolit | 68 | 36 | 62 | 31 |
| 18. Adonara | 28 | 26 | 20 | 21 |
| Jumlah / Total | 673 | 613 | 445 | 408 |

Sumber : Dinas Pendidikan dan Kebudayaan Kabupaten Flores Timur
Source : Education and Culture Service of Flores Timur Regency

Tabel 5.1.20
Table

Banyaknya Peserta Ujian Dan Lulus Ujian Madrasah Tsanawiyah Menurut Kecamatan, 2007
Number of Student as the Examinee and Graduate in Madrasah Tsanawiyah by District, 2007

| Kecamatan District | Peserta Ujian Number of Student | | Lulus Ujian Number of Graduate | |
|-----------------------|------------------------------------|---------------------|-----------------------------------|---------------------|
| | Laki-Laki Male | Perempuan Female | Laki-Laki Male | Perempuan Female |
| (1) | (2) | (3) | (4) | (5) |
| 01. Wulang Gitang | - | - | - | - |
| 02. Titehena | - | - | - | - |
| 03. Ilebura | - | - | - | - |
| 04. Tanjung Bunga | - | - | - | - |
| 05. Lewolema | - | - | - | - |
| 06. Larantuka | - | - | - | - |
| 07. Ile Mandiri | - | - | - | - |
| 08. Demon Pagong | - | - | - | - |
| 09. Solor Barat | - | - | - | - |
| 10. Solor Timur | 35 | 25 | - | - |
| 11. Adonara Barat | 3 | 5 | - | - |
| 12. Wotanulumado | - | - | - | - |
| 13. Adonara Tengah | - | - | - | - |
| 14. Adonara Timur | 31 | 58 | - | - |
| 15. Ile Boleng | - | - | - | - |
| 16. Witihama | 6 | 6 | - | - |
| 17. Kelubagolit | 3 | 8 | - | - |
| 18. Adonara | 13 | 7 | - | - |
| Jumlah / Total | 91 | 109 | - | - |

Sumber : Dinas Pendidikan dan Kebudayaan Kabupaten Flores Timur
Source : Education and Culture Service of Flores Timur Regency

Tabel 5.1.21
Banyaknya Peserta Ujian Dan Lulus Ujian SMU Negeri Menurut Kecamatan, 2007
Number of Student as the Examinee and Graduate in Public Senior High School by District, 2007

| Kecamatan <i>District</i> | Peserta Ujian <i>Number of Student</i> | | Lulus Ujian <i>Number of Graduate</i> | |
|------------------------------|---|----------------------------|--|----------------------------|
| | Laki-Laki <i>Male</i> | Perempuan <i>Female</i> | Laki-Laki <i>Male</i> | Perempuan <i>Female</i> |
| (1) | (2) | (3) | (4) | (5) |
| 01. Wulang Gitang | - | - | - | - |
| 02. Titehena | - | - | - | - |
| 03. Ilebura | - | - | - | - |
| 04. Tanjung Bunga | - | - | - | - |
| 05. Lewolema | - | - | - | - |
| 06. Larantuka | 57 | 124 | 39 | 84 |
| 07. Ile Mandiri | - | - | - | - |
| 08. Demon Pagong | - | - | - | - |
| 09. Solor Barat | 14 | 8 | 14 | 7 |
| 10. Solor Timur | - | - | - | - |
| 11. Adonara Barat | 31 | 43 | 15 | 27 |
| 12. Wotanulumado | - | - | - | - |
| 13. Adonara Tengah | - | - | - | - |
| 14. Adonara Timur | 68 | 105 | 33 | 62 |
| 15. Ile Boleng | - | - | - | - |
| 16. Witihama | - | - | - | - |
| 17. Kelubagolit | - | - | - | - |
| 18. Adonara | - | - | - | - |
| Jumlah / Total | 170 | 280 | 101 | 180 |

Sumber : Dinas Pendidikan dan Kebudayaan Kabupaten Flores Timur
Source : Education and Culture Service of Flores Timur Regency

Tabel 5.1.22
Banyaknya Peserta Ujian Dan Lulus Ujian SMU Swasta Menurut Kecamatan, 2007
Number of Student as the Examinee and Graduate in Private Senior High School by District, 2007

| Kecamatan <i>District</i> | Peserta Ujian <i>Number of Student</i> | | Lulus Ujian <i>Number of Graduate</i> | |
|------------------------------|---|----------------------------|--|----------------------------|
| | Laki-Laki <i>Male</i> | Perempuan <i>Female</i> | Laki-Laki <i>Male</i> | Perempuan <i>Female</i> |
| (1) | (2) | (3) | (4) | (5) |
| 01. Wulang Gitang | 77 | 47 | 59 | 22 |
| 02. Titehena | - | - | - | - |
| 03. Ilebura | - | - | - | - |
| 04. Tanjung Bunga | - | - | - | - |
| 05. Lewolema | - | - | - | - |
| 06. Larantuka | 206 | 265 | 111 | 145 |
| 07. Ile Mandiri | - | - | - | - |
| 08. Demon Pagong | - | - | - | - |
| 09. Solor Barat | - | - | - | - |
| 10. Solor Timur | - | - | - | - |
| 11. Adonara Barat | - | - | - | - |
| 12. Wotanulumado | - | - | - | - |
| 13. Adonara Tengah | - | - | - | - |
| 14. Adonara Timur | 42 | 47 | 15 | 19 |
| 15. Ile Boleng | - | - | - | - |
| 16. Witihama | 13 | 19 | 12 | 15 |
| 17. Kelubagolit | - | - | - | - |
| 18. Adonara | - | - | - | - |
| Jumlah / Total | 338 | 378 | 197 | 201 |

Sumber : Dinas Pendidikan dan Kebudayaan Kabupaten Flores Timur
Source : Education and Culture Service of Flores Timur Regency

Tabel : 5.1.23
Table : 5.1.23
Banyaknya Peserta Ujian Dan Lulus Ujian Madrasah Aliyah (MA) Menurut Kecamatan, 2007
Number of Student as the Examinee and Graduate in Madrasah Aliyah (MA) by District, 2007

| Kecamatan <i>District</i> | Peserta Ujian <i>Number of Student</i> | | Lulus Ujian <i>Number of Graduate</i> | |
|------------------------------|---|----------------------------|--|----------------------------|
| | Laki-Laki <i>Male</i> | Perempuan <i>Female</i> | Laki-Laki <i>Male</i> | Perempuan <i>Female</i> |
| (1) | (2) | (3) | (4) | (5) |
| 01. Wulang Gitang | - | - | - | - |
| 02. Titehena | - | - | - | - |
| 03. Ilebura | - | - | - | - |
| 04. Tanjung Bunga | - | - | - | - |
| 05. Lewolema | - | - | - | - |
| 06. Larantuka | - | - | - | - |
| 07. Ile Mandiri | - | - | - | - |
| 08. Demon Pagong | - | - | - | - |
| 09. Solor Barat | - | - | - | - |
| 10. Solor Timur | - | - | - | - |
| 11. Adonara Barat | 2 | 1 | - | - |
| 12. Wotanulumado | - | - | - | - |
| 13. Adonara Tengah | - | - | - | - |
| 14. Adonara Timur | 24 | 24 | - | - |
| 15. Ile Boleng | - | - | - | - |
| 16. Witihama | - | - | - | - |
| 17. Kelubagolit | - | - | - | - |
| 18. Adonara | 4 | 2 | - | - |
| Jumlah / Total | 30 | 27 | - | - |

Sumber : Dinas Pendidikan dan Kebudayaan Kabupaten Flores Timur
Source : Education and Culture Service of Flores Timur Regency

Tabel : 5.1.24
Table : 5.1.24
Banyaknya Peserta Ujian Dan Lulus Ujian SMK Negeri Menurut Kecamatan, 2007
Number of Student as the Examinee and Graduate in Public Technical Senior High School by District, 2007

| Kecamatan <i>District</i> | Peserta Ujian <i>Number of Student</i> | | Lulus Ujian <i>Number of Graduate</i> | |
|------------------------------|---|----------------------------|--|----------------------------|
| | Laki-Laki <i>Male</i> | Perempuan <i>Female</i> | Laki-Laki <i>Male</i> | Perempuan <i>Female</i> |
| (1) | (2) | (3) | (4) | (5) |
| 01. Wulang Gitang | - | - | - | - |
| 02. Titehena | - | - | - | - |
| 03. Ilebura | - | - | - | - |
| 04. Tanjung Bunga | - | - | - | - |
| 05. Lewolema | - | - | - | - |
| 06. Larantuka | - | - | - | - |
| 07. Ile Mandiri | 80 | 13 | - | - |
| 08. Demon Pagong | - | - | - | - |
| 09. Solor Barat | - | - | - | - |
| 10. Solor Timur | - | - | - | - |
| 11. Adonara Barat | - | - | - | - |
| 12. Wotanulumado | - | - | - | - |
| 13. Adonara Tengah | - | - | - | - |
| 14. Adonara Timur | - | - | - | - |
| 15. Ile Boleng | - | - | - | - |
| 16. Witihama | - | - | - | - |
| 17. Kelubagolit | - | - | - | - |
| 18. Adonara | - | - | - | - |
| Jumlah / Total | 80 | 13 | - | - |

Sumber : Dinas Pendidikan dan Kebudayaan Kabupaten Flores Timur
Source : Education and Culture Service of Flores Timur Regency

Tabel : 5.1.25 **Banyaknya Peserta Ujian Dan Lulus Ujian SMK Swasta Menurut Kecamatan, 2007**
Table : 5.1.25 *Number of Student as the Examinee and Graduate in Private Technical Senior High School by District, 2007*

| Kecamatan <i>District</i> | Peserta Ujian <i>Number of Student</i> | | Lulus Ujian <i>Number of Graduate</i> | |
|------------------------------|---|----------------------------|--|----------------------------|
| | Laki-Laki <i>Male</i> | Perempuan <i>Female</i> | Laki-Laki <i>Male</i> | Perempuan <i>Female</i> |
| | (2) | (3) | (4) | (5) |
| 01. Wulang Gitang | - | - | - | - |
| 02. Titehena | - | - | - | - |
| 03. Ilebura | - | - | - | - |
| 04. Tanjung Bunga | - | - | - | - |
| 05. Lewolema | - | - | - | - |
| 06. Larantuka | 105 | 3 | 103 | 3 |
| 07. Ile Mandiri | 12 | 54 | 11 | 48 |
| 08. Demon Pagong | - | - | - | - |
| 09. Solor Barat | - | - | - | - |
| 10. Solor Timur | - | - | - | - |
| 11. Adonara Barat | - | - | - | - |
| 12. Wotanulumado | - | - | - | - |
| 13. Adonara Tengah | - | - | - | - |
| 14. Adonara Timur | 19 | 42 | 16 | 37 |
| 15. Ile Boleng | - | - | - | - |
| 16. Witihamas | - | - | - | - |
| 17. Kelubagolit | - | - | - | - |
| 18. Adonara | - | - | - | - |
| Jumlah / Total | 136 | 99 | 130 | 88 |

Sumber : Dinas Pendidikan dan Kebudayaan Kabupaten Flores Timur
Source : *Education and Culture Service of Flores Timur Regency*

Tabel : 5.1.26 **Persentase Penduduk Berumur 10 Tahun Keatas Menurut Jenis Kelamin Dan Status Pendidikan, 2007**
Table : 5.1.26 *Percentage of Population 10 Years of Age and Over by Sex and Status of Education, 2007*

| Status Pendidikan <i>Status of Education</i> | Laki-Laki <i>Male</i> | Perempuan <i>Female</i> | Jumlah <i>Total</i> |
|---|--------------------------|----------------------------|------------------------|
| (1) | (2) | (3) | (4) |
| 01. Tidak/Belum Pernah Sekolah <i>Never/Not Yet School</i> | 7,08 | 13,91 | 10,76 |
| 02. Masih Sekolah : <i>Attending School :</i> | 22,65 | 15,31 | 18,69 |
| - SD/Primary School | 13,19 | 8,65 | 10,74 |
| - SMP/Junior High School | 5,52 | 4,27 | 4,85 |
| - SMA/Senior High School | 3,41 | 1,64 | 2,45 |
| - PT/University | 0,53 | 0,75 | 0,65 |
| 03. Tidak Bersekolah Lagi <i>No Longer Studying</i> | 70,28 | 70,79 | 70,55 |
| Jumlah / Total | 100,00 | 100,00 | 100,00 |

(Diolah dari Survei Sosial Ekonomi Nasional (SUSENAS) 2007 /
Based on 2007 National Socio Economic Survey)

Tabel : 5.1.27 **Persentase Penduduk Berumur 10 Tahun Ke Atas Menurut Jenis Kelamin dan Ijasah yang Dimiliki, 2007**
Table Percentage of Population 10 Years Old and Over by Sex and Educational Attainment, 2007

| Pendidikan Tertinggi <i>Educational Attainment</i> | Laki-Laki <i>Male</i> | Perempuan <i>Female</i> | Jumlah <i>Total</i> |
|--|---------------------------------|-----------------------------------|-------------------------------|
| (1) | (2) | (3) | (4) |
| 1. Tidak Punya Ijasah <i>Never / Not Yet Attended School</i> | 39,15 | 43,61 | 41,55 |
| 2. SD/MI <i>Primary School</i> | 29,56 | 32,45 | 31,12 |
| 3. SMP Umum/Kejuruan/MTS <i>Junior High School (General + Vocational)</i> | 12,62 | 11,22 | 11,86 |
| 4. SMU/Madrasah Aliyah <i>Senior High School (General)</i> | 10,05 | 6,34 | 8,05 |
| 5. SMK <i>Senior High School (Vocational)</i> | 4,05 | 3,39 | 3,69 |
| 6. Diploma I dan II <i>Diploma I and II</i> | 0,82 | 0,91 | 0,87 |
| 7. Diploma III/Sarjana Muda <i>Diploma III/Academi</i> | 1,43 | 0,76 | 1,07 |
| 8. Diploma IV/ Universitas <i>Diploma IV/ University</i> | 2,31 | 1,32 | 1,78 |
| 9. S2/S3 <i>Megistra/ Doctor</i> | - | - | - |
| Jumlah / Total | 100,00 | 100,00 | 100,00 |

(Diolah dari Survei Sosial Ekonomi Nasional (SUSENAS) 2007 /
Based on 2007 National Socio Economic Survey)

Tabel : 5.1.28 **Persentase Penduduk Berumur 10 Tahun Keatas Menurut Kemampuan Membaca Dan Menulis Per Jenis Kelamin, 2007**
Table Percentage of Population 10 Years Old and Over by Literacy Per Sex, 2007

| Kemampuan Membaca dan Menulis <i>Literacy</i> | Laki-Laki <i>Male</i> | Perempuan <i>Female</i> | Jumlah <i>Total</i> |
|--|---------------------------------|-----------------------------------|-------------------------------|
| (1) | (2) | (3) | (4) |
| Dapat Membaca dan Menulis / <i>Literate :</i> | 94,04 | 86,95 | 90,22 |
| - Huruf Latin | 84,12 | 78,80 | 81,25 |
| - Huruf Lainnya | 0,42 | 0,52 | 0,48 |
| - Huruf Latin dan Lainnya | 9,50 | 7,63 | 8,49 |
| Tidak Dapat Membaca dan Menulis / <i>Illiterate :</i> | 5,96 | 13,05 | 9,78 |
| Jumlah / Total | 100,00 | 100,00 | 100,00 |

(Diolah dari Survei Sosial Ekonomi Nasional (SUSENAS) 2007 /
Based on 2007 National Socio Economic Survey)

Tabel : 5.1.29 **Persentase Penduduk Berumur 10 Tahun ke Atas Menurut Status Partisipasi Sekolah Dirinci Per Jenis Kelamin, 2007**
Table Percentage of Population 10 Years Old and Over by School Attendance Per Sex, 2007

| Status Pendidikan <i>Status of Education</i> | Laki-Laki <i>Male</i> | Perempuan <i>Female</i> | Jumlah <i>Total</i> |
|---|--------------------------|----------------------------|------------------------|
| (1) | (2) | (3) | (4) |
| 01. Tidak/Belum Pernah Sekolah <i>Never/Not Yet School</i> | 7,08 | 13,91 | 10,76 |
| 02. Masih Sekolah <i>Attending School</i> | 22,65 | 15,31 | 18,69 |
| 03. Tidak Bersekolah Lagi <i>No Longer Studying</i> | 70,28 | 70,79 | 70,55 |
| Jumlah / Total | 100,00 | 100,00 | 100,00 |

(Diolah dari Survei Sosial Ekonomi Nasional (SUSENAS) 2007 /
Based on 2007 National Socio Economic Survey)

Tabel : 5.1.30 **Persentase Penduduk Berumur 7 - 12 Tahun Menurut Status Partisipasi Sekolah Dirinci Per Jenis Kelamin, 2007**
Table Percentage of Children 7 - 12 Years Old by School Attendance Per Sex, 2007

| Status Pendidikan <i>Status of Education</i> | Laki-Laki <i>Male</i> | Perempuan <i>Female</i> | Jumlah <i>Total</i> |
|---|--------------------------|----------------------------|------------------------|
| (1) | (2) | (3) | (4) |
| 01. Tidak/Belum Pernah Sekolah <i>Never/Not Yet School</i> | 5,90 | 3,64 | 4,85 |
| 02. Masih Sekolah <i>Attending School</i> | 92,74 | 93,76 | 93,22 |
| 03. Tidak Bersekolah Lagi <i>No Longer Studying</i> | 1,36 | 2,60 | 1,94 |
| Jumlah / Total | 100,00 | 100,00 | 100,00 |

(Diolah dari Survei Sosial Ekonomi Nasional (SUSENAS) 2007 /
Based on 2007 National Socio Economic Survey)

Tabel : 5.1.31 **Persentase Penduduk Berumur 13-15 Tahun Menurut Status Partisipasi Sekolah Dirinci Per Jenis Kelamin, 2007**
Table Percentage of Children 13 – 15 Years Old by School Attendance Per Sex, 2007

| Status Pendidikan <i>Status of Education</i> | Laki-Laki <i>Male</i> | Perempuan <i>Female</i> | Jumlah <i>Total</i> |
|---|--------------------------|----------------------------|------------------------|
| (1) | (2) | (3) | (4) |
| 01. Tidak/Belum Pernah Sekolah <i>Never/Not Yet School</i> | 1,93 | - | 1,10 |
| 02. Masih Sekolah <i>Attending School</i> | 69,75 | 64,84 | 67,64 |
| 03. Tidak Bersekolah Lagi <i>No Longer Studying</i> | 28,31 | 35,16 | 31,26 |
| Jumlah / Total | 100,00 | 100,00 | 100,00 |

(Diolah dari Survei Sosial Ekonomi Nasional (SUSENAS) 2007 /
Based on 2007 National Socio Economic Survey)

Tabel : 5.1.32 **Persentase Penduduk Berumur 16 -18 Tahun Menurut Status Partisipasi Sekolah Dirinci Per Jenis Kelamin, 2007**
Table Percentage of Children 16 – 18 Years Old by School Attendance Per Sex, 2007

| Status Pendidikan <i>Status of Education</i> | Laki-Laki <i>Male</i> | Perempuan <i>Female</i> | Jumlah <i>Total</i> |
|---|--------------------------|----------------------------|------------------------|
| (1) | (2) | (3) | (4) |
| 01. Tidak/Belum Pernah Sekolah <i>Never/Not Yet School</i> | 1,35 | 1,81 | 1,55 |
| 02. Masih Sekolah <i>Attending School</i> | 43,16 | 41,34 | 42,38 |
| 03. Tidak Bersekolah Lagi <i>No Longer Studying</i> | 55,49 | 56,85 | 56,07 |
| Jumlah / Total | 100,00 | 100,00 | 100,00 |

(Diolah dari Survei Sosial Ekonomi Nasional (SUSENAS) 2007 /
Based on 2007 National Socio Economic Survey)

Tabel : 5.1.33 **Persentase Penduduk Berumur 19 - 24 Tahun Menurut Status Partisipasi Sekolah Dirinci Per Jenis Kelamin, 2007**
Table Percentage of Children 19 - 24 Years Old by School Attendance Per Sex, 2007

| Status Pendidikan <i>Status of Education</i> | Laki-Laki <i>Male</i> | Perempuan <i>Female</i> | Jumlah <i>Total</i> |
|---|---------------------------------|-----------------------------------|-------------------------------|
| (1) | (2) | (3) | (4) |
| 01. Tidak/Belum Pernah Sekolah <i>Never/Not Yet School</i> | 2,74 | 1,82 | 2,28 |
| 02. Masih Sekolah <i>Attending School</i> | 9,53 | 2,72 | 6,12 |
| 03. Tidak Bersekolah Lagi <i>No Longer Studying</i> | 87,73 | 95,46 | 91,61 |
| Jumlah / Total | 100,00 | 100,00 | 100,00 |

(Diolah dari Survei Sosial Ekonomi Nasional (SUSENAS) 2007 /
Based on 2007 National Socio Economic Survey)

KESEHATAN
Healty

<http://lorestimurkab.bps.go.id>

Tabel : 5.2.1 **Banyaknya Rumah Sakit Pemerintah dan Swasta dan Kapasitas Tempat Tidur Menurut Kecamatan, 2007**
Table : Number of Public and Private Hospital and Bed Capacity by District, 2007

| Kecamatan <i>District</i> | Pemerintah / <i>Public</i> | | Swasta / <i>Private</i> | | Jumlah / <i>Total</i> | |
|------------------------------|-------------------------------|--------------------------------|----------------------------|--------------------------------|--------------------------|--------------------------------|
| | RSU/ <i>Hospital</i> | Tempat Tidur/ <i>Bed</i> | RSU/ <i>Hospital</i> | Tempat Tidur/ <i>Bed</i> | RSU/ <i>Hospital</i> | Tempat Tidur/ <i>Bed</i> |
| (1) | (2) | (3) | (4) | (5) | (6) | (7) |
| 01. Wulang Gitang | - | - | - | - | - | - |
| 02. Titehena | - | - | - | - | - | - |
| 03. Ilebura | - | - | - | - | - | - |
| 04. Tanjung Bunga | - | - | - | - | - | - |
| 05. Lewolema | - | - | - | - | - | - |
| 06. Larantuka | 1 | 85 | - | - | 1 | 85 |
| 07. Ile Mandiri | - | - | - | - | - | - |
| 08. Demon Pagong | - | - | - | - | - | - |
| 09. Solor Barat | - | - | - | - | - | - |
| 10. Solor Timur | - | - | - | - | - | - |
| 11. Adonara Barat | - | - | - | - | - | - |
| 12. Wotanulumado | - | - | - | - | - | - |
| 13. Adonara Tengah | - | - | - | - | - | - |
| 14. Adonara Timur | - | - | - | - | - | - |
| 15. Ile Boleng | - | - | - | - | - | - |
| 16. Witihama | - | - | - | - | - | - |
| 17. Kelubagolit | - | - | - | - | - | - |
| 18. Adonara | - | - | - | - | - | - |
| Jumlah / Total | 1 | 85 | - | - | 1 | 85 |

Sumber : Dinas Kesehatan dan KB Kabupaten Flores Timur
Source : Health and Family Planning Service of Flores Timur Regency

Tabel : 5.2.2 **Banyaknya Fasilitas Pelayanan Kesehatan Menurut Jenisnya Per Kecamatan, 2007**
Table : Number of Health Service Facilities by Type Per District, 2007

| Kecamatan <i>District</i> | Fasilitas Pelayanan Kesehatan <i>Health Service Facilities</i> | | | | Jumlah <i>Total</i> |
|------------------------------|---|---|---|---|------------------------|
| | Puskesmas <i>Community Health Centre</i> | Puskesmas Pembantu <i>Community Health Sub Centre</i> | BP/BKIA Swasta <i>Health Service House (Public and Private)</i> | Polindes <i>Countryside Polyclinic</i> | |
| (1) | (2) | (3) | (4) | (5) | (6) |
| 01. Wulang Gitang | Boru | 4 | 1 | 12 | 17 |
| 02. Titehena | Lewolaga | 4 | - | 11 | 15 |
| 03. Ilebura | - | - | - | - | - |
| 04. Tanjung Bunga | Waiklibang | 5 | 1 | 12 | 18 |
| 05. Lewolema | - | - | - | - | - |
| 06. Larantuka | Oka | 5 | 2 | 8 | 15 |
| 07. Ile Mandiri | Waimana | 1 | 1 | 4 | 6 |
| 08. Demon Pagong | - | - | - | - | - |
| 09. Solor Barat | Ritaebang | 4 | 1 | 8 | 13 |
| 10. Solor Timur | Menanga | 4 | - | 7 | 11 |
| 11. Adonara Barat | Waiwadan | 6 | - | 12 | 18 |
| 12. Wotanulumado | Baniona | 2 | - | 6 | 8 |
| 13. Adonara Tengah | - | - | 1 | - | 1 |
| 14. Adonara Timur | Waiwerang | 3 | 1 | 5 | 9 |
| 15. Ile Boleng | Ile Boleng | 2 | 1 | 8 | 11 |
| 16. Witihama | Witihama | 1 | 1 | 7 | 9 |
| 17. Kelubagolit | Lambung | 1 | - | 7 | 8 |
| 18. Adonara | Sagu | 1 | - | 6 | 7 |
| Jumlah / Total | | 43 | 10 | 113 | 166 |

Sumber : Dinas Kesehatan dan KB Kabupaten Flores Timur
Source : Health and Family Planning Service of Flores Timur Regency

Tabel : 5.2.3 **Banyaknya Balai Pengobatan Menurut Status Dirinci Per Kecamatan, 2007**
Table : 5.2.3 **Number of Health Service House by Status per District, 2007**

| Kecamatan <i>District</i> | B K I A / BALAI PENGOBATAN <i>Health Service House</i> | | | |
|------------------------------|---|--------------------------|------------------------|------------------------|
| | Pemerintah <i>Government</i> | Swasta <i>Private</i> | A B R I <i>Army</i> | Jumlah <i>Total</i> |
| (1) | (2) | (3) | (4) | (5) |
| 01. Wulang Gitang | - | 1 | - | 1 |
| 02. Titehena | - | - | - | - |
| 03. Ilebura | - | - | - | - |
| 04. Tanjung Bunga | - | 1 | - | 1 |
| 05. Lewolema | - | - | - | - |
| 06. Larantuka | - | 2 | - | 2 |
| 07. Ile Mandiri | - | 1 | - | 1 |
| 08. Demon Pagong | - | - | - | - |
| 09. Solor Barat | - | 1 | - | 1 |
| 10. Solor Timur | - | - | - | - |
| 11. Adonara Barat | - | - | - | - |
| 12. Wotanulumado | - | - | - | - |
| 13. Adonara Tengah | - | 1 | - | 1 |
| 14. Adonara Timur | - | 1 | - | 1 |
| 15. Ile Boleng | - | 1 | - | 1 |
| 16. Witihama | - | 1 | - | 1 |
| 17. Kelubagolit | - | - | - | - |
| 18. Adonara | - | - | - | - |
| Jumlah / Total | - | 10 | - | 10 |

Sumber : Dinas Kesehatan dan KB Kabupaten Flores Timur
Source : Health and Family Planning Service of Flores Timur Regency

Tabel : 5.2.4 **Banyaknya Tenaga Pelayanan Kesehatan Menurut Status Tenaga Kesehatan dan Kecamatan, 2007**
Table : 5.2.4 **Number of Health Personal Service by Health Personal Status and District, 2007**

| Kecamatan <i>District</i> | Dokter / Doctor | | | | | | |
|------------------------------|--------------------------------------|-------------------------------|---|-------|----------------|----------------------|-----|
| | Dokter Umum <i>Medical Doctor</i> | Dokter Gigi <i>Dentist</i> | Dokter Spesialis / <i>Specialist Doctor*</i> | | | | |
| | | | Sp Anak | Sp OG | Sp Peny. Dalam | Sp Bedah Lain nya | |
| (1) | (2) | (3) | (4) | (5) | (6) | (7) | (8) |
| 01. Wulang Gitang | 1 | 1 | | | | | |
| 02. Titehena | 1 | - | | | | | |
| 03. Ilebura | - | - | | | | | |
| 04. Tanjung Bunga | 1 | 1 | | | | | |
| 05. Lewolema | - | - | | | | | |
| 06. Larantuka | 1 | - | | | | | |
| 07. Ile Mandiri | 1 | - | | | | | |
| 08. Demon Pagong | - | - | | | | | |
| 09. Solor Barat | 2 | - | | | | | |
| 10. Solor Timur | 2 | - | | | | | |
| 11. Adonara Barat | 2 | - | | | | | |
| 12. Wotanulumado | 1 | - | | | | | |
| 13. Adonara Tengah | - | - | | | | | |
| 14. Adonara Timur | 1 | 1 | | | | | |
| 15. Ile Boleng | 1 | - | | | | | |
| 16. Witihama | 1 | - | | | | | |
| 17. Kelubagolit | 1 | - | | | | | |
| 18. Adonara | 1 | - | | | | | |
| Jumlah / Total | 17 | 3 | | | | | |

Lanjutan Tabel / *Continued Table* 5.2.4

| Kecamatan <i>District</i> | Perawat <i>Nurse</i> | Bidan <i>Midwife</i> | Juru Kesehatan <i>Health Expert*</i> | Juru Vaksinasi <i>Vaccination Expert</i> | Paramedis Lain <i>Other Paramedic*</i> |
|------------------------------|-------------------------|-------------------------|---|---|---|
| (1) | (9) | (10) | (11) | (12) | (13) |
| 01. Wulang Gitang | 22 | 17 | | 1 | |
| 02. Titehena | 12 | 11 | | 1 | |
| 03. Ilebura | - | - | | - | |
| 04. Tanjung Bunga | 19 | 20 | | 1 | |
| 05. Lewolema | 26 | 22 | | - | |
| 06. Larantuka | 9 | 7 | | 1 | |
| 07. Ile Mandiri | - | - | | 1 | |
| 08. Demon Pagong | - | - | | - | |
| 09. Solor Barat | 12 | 14 | | 1 | |
| 10. Solor Timur | 11 | 12 | | 1 | |
| 11. Adonara Barat | 14 | 14 | | 1 | |
| 12. Wotanutumado | 10 | 7 | | 1 | |
| 13. Adonara Tengah | - | - | | - | |
| 14. Adonara Timur | 16 | 12 | | 1 | |
| 15. Ile Boleng | 12 | 10 | | 1 | |
| 16. Witihama | 11 | 7 | | 1 | |
| 17. Kelubagolit | 12 | 5 | | 1 | |
| 18. Adonara | 11 | 8 | | 1 | |
| Jumlah / Total | 197 | 166 | | 14 | |

Keterangan : *) Data tidak tersediaRemark : *Data not available*Sumber : Dinas Kesehatan dan KB Kabupaten Flores TimurSource : *Health and Family Planning Service of Flores Timur Regency*Tabel : 5.2.5
Table**Jumlah Kelahiran Menurut Tenaga Penolong serta Banyaknya Kematian Ibu dan Anak Usia 1 – 4 Tahun Dirinci Per Kecamatan, 2007***Number of Birth by Birth Attendant and Maternal and Infant Age 1-4 Years Mortality Per District, 2007*

| Kecamatan <i>District</i> | Penolong Kelahiran <i>Birth Attendant</i> | | | Jumlah Kematian/ <i>Number of Mortality</i> | |
|------------------------------|--|--|--|--|---------------------------------------|
| | Tenaga Kesehatan <i>Paramedic</i> | Dukun Terlatih <i>Trained Traditional Attendant</i> | Dukun Tdk Terlatih <i>Untrained Traditional Attendant</i> | Ibu Mater <i>nal</i> | Anak 1-4 Thn <i>Infant Age 1-4</i> |
| (1) | (2) | (3) | (4) | (5) | (6) |
| 01. Wulang Gitang | 39 | 41 | 6 | 2 | 2 |
| 02. Titehena | 23 | 15 | 9 | 1 | 2 |
| 03. Ilebura | - | - | - | - | - |
| 04. Tanjung Bunga | 39 | 41 | 6 | 3 | 3 |
| 05. Lewolema | - | - | - | - | - |
| 06. Larantuka | 49 | 24 | - | 1 | 8 |
| 07. Ile Mandiri | 16 | 33 | 8 | 2 | - |
| 08. Demon Pagong | - | - | - | - | - |
| 09. Solor Barat | 26 | 14 | 5 | 1 | 3 |
| 10. Solor Timur | 23 | 23 | 5 | 2 | 1 |
| 11. Adonara Barat | 28 | 54 | - | 2 | 1 |
| 12. Wotanutumado | 17 | 10 | 14 | - | 2 |
| 13. Adonara Tengah | - | - | - | - | - |
| 14. Adonara Timur | 28 | 36 | 18 | - | - |
| 15. Ile Boleng | 22 | 19 | 2 | - | 3 |
| 16. Witihama | 18 | 43 | 18 | - | 1 |
| 17. Kelubagolit | 17 | 22 | 1 | - | 2 |
| 18. Adonara | 19 | 27 | 9 | - | - |
| Jumlah / Total | 364 | 402 | 101 | 13 | 27 |

Sumber : Dinas Kesehatan dan KB Kabupaten Flores TimurSource : *Health and Family Planning Service of Flores Timur Regency*

Tabel : 5.2.6
Table

Banyaknya Penderita yang Diopname di Rumah Sakit Umum Daerah Larantuka Menurut Jenis Penyakit, 2007
Number of Patient Hospitalized in Regional Hospital of Larantuka by Type of Disease, 2007

| Uraian Description | Penderita Umum General Patient | Penderita Kebidanan Midwifery Patient | Bayi Lahir / Number of Birth | Jumlah/ Total | |
|----------------------------|-----------------------------------|--|---------------------------------|------------------|---------|
| (1) | (2) | (3) | (4) | (5) | |
| Awal Tahun | ... | ... | ... | ... | |
| Masuk | | | | | |
| K e l u a r | Hidup | 225 767 | 5 694 | 4 610 | 236 071 |
| | Mati | - | 14 | 42 | 56 |
| | Jumlah | 225 767 | 5 708 | 4 652 | 236 127 |
| Akhir Tahun | ... | ... | ... | ... | |

Sumber : Dinas Kesehatan dan KB Kabupaten Flores Timur
Source : Health and Family Planning Service of Flores Timur Regency

Tabel : 5.2.7
Table

10 Jenis Penyakit Terbanyak yang Diderita oleh Penduduk Dirinci per Kecamatan, 2007
Top Ten Disease Type Suffered by Resident by District, 2007

| Kecamatan District | Diare Diarrea | | TBC Tuberculosis | |
|-----------------------|---------------------|----------------|---------------------|----------------|
| | Pasien / Patient | Mati / Dead | Pasien / Patient | Mati / Dead |
| (1) | (2) | (3) | (4) | (5) |
| 01. Wulang Gitang | 181 | - | 20 | - |
| 02. Titehena | 191 | - | - | - |
| 03. Ilebura | - | - | - | - |
| 04. Tanjung Bunga | 458 | - | 41 | - |
| 05. Lewolema | - | - | - | - |
| 06. Larantuka | 588 | - | 45 | - |
| 07. Ile Mandiri | 80 | - | - | - |
| 08. Demon Pagong | - | - | - | - |
| 09. Solor Barat | 383 | - | - | - |
| 10. Solor Timur | 159 | - | - | - |
| 11. Adonara Barat | 156 | - | 39 | - |
| 12. Wotanulumado | 186 | - | - | - |
| 13. Adonara Tengah | - | - | - | - |
| 14. Adonara Timur | 344 | - | 32 | - |
| 15. Ile Boleng | 279 | - | - | - |
| 16. Witihama | 460 | - | 11 | - |
| 17. Kelubagolit | 169 | - | - | - |
| 18. Adonara | 346 | - | - | - |
| Jumlah / Total | 3 980 | - | 188 | - |

Lanjutan Tabel / *Continued Table* 5.2.7

| Kecamatan <i>District</i> | Malaria <i>Malaria</i> | | Cacing <i>Intestinal Worms</i> | |
|------------------------------|----------------------------|-----------------------|-----------------------------------|-----------------------|
| | Pasien / <i>Patient</i> | Mati / <i>Dead</i> | Pasien / <i>Patient</i> | Mati / <i>Dead</i> |
| (1) | (6) | (7) | (8) | (9) |
| 01. Wulang Gitang | 1 300 | - | - | - |
| 02. Titehena | 284 | - | - | - |
| 03. Ilebura | - | - | - | - |
| 04. Tanjung Bunga | 2 094 | - | - | - |
| 05. Lewolema | - | - | - | - |
| 06. Larantuka | 1 606 | - | - | - |
| 07. Ile Mandiri | 614 | - | - | - |
| 08. Demon Pagong | - | - | - | - |
| 09. Solor Barat | 102 | - | - | - |
| 10. Solor Timur | - | - | - | - |
| 11. Adonara Barat | 179 | - | - | - |
| 12. Wotanulumado | 811 | - | - | - |
| 13. Adonara Tengah | - | - | - | - |
| 14. Adonara Timur | 1 174 | - | - | - |
| 15. Ile Boleng | - | - | - | - |
| 16. Witihama | 279 | - | - | - |
| 17. Kelubagolit | 70 | - | - | - |
| 18. Adonara | 108 | - | - | - |
| Jumlah / Total | 8 621 | - | - | - |

Lanjutan Tabel / *Continued Table* 5.2.7

| Kecamatan <i>District</i> | Anemia <i>Anemia</i> | | Influenza <i>Influenza</i> | |
|------------------------------|----------------------------|-----------------------|-------------------------------|-----------------------|
| | Pasien / <i>Patient</i> | Mati / <i>Dead</i> | Pasien / <i>Patient</i> | Mati / <i>Dead</i> |
| (1) | (10) | (11) | (12) | (13) |
| 01. Wulang Gitang | ... | ... | ... | ... |
| 02. Titehena | ... | ... | ... | ... |
| 03. Ilebura | ... | ... | ... | ... |
| 04. Tanjung Bunga | ... | ... | ... | ... |
| 05. Lewolema | ... | ... | ... | ... |
| 06. Larantuka | ... | ... | ... | ... |
| 07. Ile Mandiri | ... | ... | ... | ... |
| 08. Demon Pagong | ... | ... | ... | ... |
| 09. Solor Barat | ... | ... | ... | ... |
| 10. Solor Timur | ... | ... | ... | ... |
| 11. Adonara Barat | ... | ... | ... | ... |
| 12. Wotanulumado | ... | ... | ... | ... |
| 13. Adonara Tengah | ... | ... | ... | ... |
| 14. Adonara Timur | ... | ... | ... | ... |
| 15. Ile Boleng | ... | ... | ... | ... |
| 16. Witihama | ... | ... | ... | ... |
| 17. Kelubagolit | ... | ... | ... | ... |
| 18. Adonara | ... | ... | ... | ... |
| Jumlah / Total | ... | ... | ... | ... |

Lanjutan Tabel / *Continued Table* 5.2.7

| Kecamatan <i>District</i> | ISPA | | Infeksi Gastritis <i>Gastritis</i> | |
|------------------------------|----------------------------|-----------------------|---------------------------------------|-----------------------|
| | Pasien / <i>Patient</i> | Mati / <i>Dead</i> | Pasien / <i>Patient</i> | Mati / <i>Dead</i> |
| (1) | (14) | (15) | (16) | (17) |
| 01. Wulang Gitang | 1 259 | ... | ... | ... |
| 02. Titehena | 737 | ... | ... | ... |
| 03. Ilebura | - | ... | ... | ... |
| 04. Tanjung Bunga | 557 | ... | ... | ... |
| 05. Lewolema | - | ... | ... | ... |
| 06. Larantuka | 3 022 | ... | ... | ... |
| 07. Ile Mandiri | 1 187 | ... | ... | ... |
| 08. Demon Pagong | - | ... | ... | ... |
| 09. Solor Barat | 784 | ... | ... | ... |
| 10. Solor Timur | 505 | ... | ... | ... |
| 11. Adonara Barat | 605 | ... | ... | ... |
| 12. Wotanulumado | - | ... | ... | ... |
| 13. Adonara Tengah | - | ... | ... | ... |
| 14. Adonara Timur | 772 | ... | ... | ... |
| 15. Ile Boleng | 916 | ... | ... | ... |
| 16. Witihama | 923 | ... | ... | ... |
| 17. Kelubagolit | 1 364 | ... | ... | ... |
| 18. Adonara | 685 | ... | ... | ... |
| Jumlah / Total | 13 316 | ... | ... | ... |

Lanjutan Tabel / *Continued Table* 5.2.7

| Kecamatan <i>District</i> | Penyakit Kulit | | Bronchitis <i>Bronchitis</i> | |
|------------------------------|----------------------------|-----------------------|---------------------------------|-----------------------|
| | Pasien / <i>Patient</i> | Mati / <i>Dead</i> | Pasien / <i>Patient</i> | Mati / <i>Dead</i> |
| (1) | (18) | (19) | (20) | (21) |
| 01. Wulang Gitang | - | - | - | - |
| 02. Titehena | - | - | - | - |
| 03. Ilebura | - | - | - | - |
| 04. Tanjung Bunga | - | - | - | - |
| 05. Lewolema | - | - | - | - |
| 06. Larantuka | - | - | - | - |
| 07. Ile Mandiri | - | - | - | - |
| 08. Demon Pagong | - | - | - | - |
| 09. Solor Barat | - | - | - | - |
| 10. Solor Timur | - | - | - | - |
| 11. Adonara Barat | - | - | - | - |
| 12. Wotanulumado | - | - | - | - |
| 13. Adonara Tengah | - | - | - | - |
| 14. Adonara Timur | - | - | - | - |
| 15. Ile Boleng | - | - | - | - |
| 16. Witihama | - | - | - | - |
| 17. Kelubagolit | - | - | - | - |
| 18. Adonara | - | - | - | - |
| Jumlah / Total | - | - | - | - |

Sumber : Dinas Kesehatan dan KB Kabupaten Flores Timur
 Source : Health and Family Planning Service of Flores Timur Regency

Tabel : 5.2.8 Jumlah Penderita Penyakit Menular yang Berobat Dirinci Menurut Kecamatan, 2007
Table Number of Infectious Disease Patients by District, 2007

| Kecamatan District | Susp Cholera/ Cholera | Fram bosia/ Fram boesia | Kusta/ Leprosy | TBC/ Tuber culosis | Campak/ Measles | Pertusis/ Whooping Cough |
|-----------------------|-----------------------------|----------------------------------|-------------------|--------------------------|--------------------|--------------------------------|
| (1) | (2) | (3) | (4) | (5) | (6) | (7) |
| 01. Wulang Gitang | - | - | 2 | 42 | - | - |
| 02. Titehena | - | - | 0 | 0 | - | - |
| 03. Ilebura | ... | ... | ... | ... | ... | ... |
| 04. Tanjung Bunga | - | - | 1 | 34 | - | - |
| 05. Lewolema | ... | ... | ... | ... | ... | ... |
| 06. Larantuka | - | - | 4 | 72 | - | - |
| 07. Ile Mandiri | - | - | 9 | 4 | - | - |
| 08. Demon Pagong | ... | ... | ... | ... | ... | ... |
| 09. Solor Barat | - | - | 11 | 0 | - | - |
| 10. Solor Timur | - | - | 0 | 0 | - | - |
| 11. Adonara Barat | - | - | 0 | 36 | - | - |
| 12. Wotanulumado | - | - | 11 | 0 | - | - |
| 13. Adonara Tengah | ... | ... | ... | ... | ... | ... |
| 14. Adonara Timur | - | - | 0 | 45 | - | - |
| 15. Ile Boleng | - | - | 1 | 0 | - | - |
| 16. Witihama | - | - | 0 | 9 | - | - |
| 17. Kelubagolit | - | - | 2 | 0 | - | - |
| 18. Adonara | - | - | 0 | 2 | - | - |
| Jumlah / Total | - | - | 41 | 244 | - | - |

Sumber : Dinas Kesehatan dan KB Kabupaten Flores Timur
 Source : Health and Family Planning Service of Flores Timur Regency

Tabel : 5.2.9 Jumlah Penduduk yang Divaksin Menurut Kecamatan dan Jenis Vaksin, 2007
Table Number of Resident who Vaccinated by District and Type of Vaccine, 2007

| Kecamatan District | BCG | Bayi / Infant | | | |
|-----------------------|--------------|--|--------------|--------------------------|--------------|
| | | DPT/ Diphtheria, Whooping Cough and Tetanus Vaccine | | Polio / Polio Vaccine | |
| | | 1 | 3 | 3 | 4 |
| (1) | (2) | (3) | (4) | (5) | (6) |
| 01. Wulang Gitang | 210 | 265 | 219 | 233 | 219 |
| 02. Titehena | 218 | 177 | 111 | 176 | 157 |
| 03. Ilebura | - | - | - | - | - |
| 04. Tanjung Bunga | 439 | 411 | 280 | 321 | 240 |
| 05. Lewolema | ... | ... | ... | ... | ... |
| 06. Larantuka | 749 | 543 | 459 | 667 | 524 |
| 07. Ile Mandiri | 140 | 154 | 103 | 124 | 104 |
| 08. Demon Pagong | - | - | - | - | - |
| 09. Solor Barat | 276 | 254 | 211 | 238 | 210 |
| 10. Solor Timur | 158 | 248 | 144 | 114 | 83 |
| 11. Adonara Barat | 478 | 468 | 376 | 392 | 384 |
| 12. Wotanulumado | 51 | 239 | 65 | 67 | 46 |
| 13. Adonara Tengah | - | - | - | - | - |
| 14. Adonara Timur | 399 | 405 | 260 | 303 | 236 |
| 15. Ile Boleng | 228 | 227 | 155 | 190 | 164 |
| 16. Witihama | 210 | 303 | 244 | 200 | 252 |
| 17. Kelubagolit | 153 | 139 | 83 | 125 | 93 |
| 18. Adonara | 163 | 160 | 130 | 124 | 103 |
| Jumlah / Total | 3 872 | 3 993 | 2 840 | 3 274 | 2 815 |

Lanjutan Tabel / *Continued Table* 5.2.9

| Kecamatan <i>District</i> | Bayi <i>Infant</i> | Ibu Hamil <i>Pregnant</i> | | Anak Sekolah <i>Pupils*)</i> | | | |
|------------------------------|--------------------------------------|------------------------------|-------------|---------------------------------|------|------|------|
| | Cam Pak <i>Meas le s*)</i> | TT | | DT | | TT | |
| | | 1 | 2 | 2 | 2 | 3 | 4 |
| (1) | (7) | (8) | (9) | (10) | (11) | (12) | (13) |
| 01. Wulang Gitang | ... | 95 | 45 | ... | ... | ... | ... |
| 02. Titehena | ... | 196 | 173 | ... | ... | ... | ... |
| 03. Ilebura | ... | - | - | ... | ... | ... | ... |
| 04. Tanjung Bunga | ... | 174 | 131 | ... | ... | ... | ... |
| 05. Lewolema | ... | - | - | ... | ... | ... | ... |
| 06. Larantuka | ... | 203 | 106 | ... | ... | ... | ... |
| 07. Ile Mandiri | ... | 190 | 180 | ... | ... | ... | ... |
| 08. Demon Pagong | ... | - | - | ... | ... | ... | ... |
| 09. Solor Barat | ... | 275 | 203 | ... | ... | ... | ... |
| 10. Solor Timur | ... | 308 | 232 | ... | ... | ... | ... |
| 11. Adonara Barat | ... | 263 | 198 | ... | ... | ... | ... |
| 12. Wotanulumado | ... | 146 | 111 | ... | ... | ... | ... |
| 13. Adonara Tengah | ... | - | - | ... | ... | ... | ... |
| 14. Adonara Timur | ... | 314 | 272 | ... | ... | ... | ... |
| 15. Ile Boleng | ... | 201 | 206 | ... | ... | ... | ... |
| 16. Witihama | ... | 226 | 192 | ... | ... | ... | ... |
| 17. Kelubagolit | ... | 154 | 102 | ... | ... | ... | ... |
| 18. Adonara | ... | 150 | 138 | ... | ... | ... | ... |
| Jumlah / Total | ... | 2895 | 2289 | ... | ... | ... | ... |

Keterangan : *) Data tidak tersedia

Remark : *)Data not available

Sumber : Dinas Kesehatan dan KB Kabupaten Flores Timur

Source : Health and Family Planning Service of Flores Timur Regency

Jumlah Klinik Keluarga Berencana (KB) dan Peserta KB, Pasangan Usia Subur (PUS) dan Persentase CU terhadap PUS Menurut Kecamatan, 2007

Tabel : 5.2.10
Table

Number of Family Planning Clinic, Participant of Family Planning and Couple in Reproduction Age by District, 2007

| Kecamatan / <i>District</i> | Klinik KB/ <i>Family Planning Clinic</i> | Peserta KB/ <i>Family Planning Acceptor</i> | Pasangan Usia Subur/ <i>Fertile Age Couple</i> | Persentase CU thd PUS/ <i>Percentage of CU to Fertile Age Couple</i> |
|--------------------------------|---|--|--|--|
| (1) | (2) | (3) | (4) | (5) |
| 01. Wulang Gitang | 1 | 1 193 | 2 731 | 43,68 |
| 02. Titehena | 1 | 997 | 1 499 | 66,51 |
| 03. Ilebura | - | - | - | - |
| 04. Tanjung Bunga | 1 | 1 317 | 2 669 | 49,34 |
| 05. Lewolema | - | - | - | - |
| 06. Larantuka | 2 | 2 342 | 4 223 | 55,46 |
| 07. Ile Mandiri | 1 | 729 | 1 115 | 65,38 |
| 08. Demon Pagong | - | - | - | - |
| 09. Solor Barat | 1 | 842 | 1 465 | 57,47 |
| 10. Solor Timur | 1 | 621 | 1 412 | 43,98 |
| 11. Adonara Barat | 1 | 1 581 | 3 267 | 48,39 |
| 12. Wotanulumado | 1 | 467 | 1 203 | 38,82 |
| 13. Adonara Tengah | - | - | - | - |
| 14. Adonara Timur | 1 | 1 186 | 2 640 | 44,92 |
| 15. Ile Boleng | 1 | 576 | 1 491 | 38,63 |
| 16. Witihama | 1 | 1 469 | 1 892 | 77,64 |
| 17. Kelubagolit | 2 | 504 | 982 | 51,32 |
| 18. Adonara | - | 629 | 1 328 | 47,36 |
| Jumlah / Total | 15 | 14 453 | 27 917 | 51,77 |

Sumber : Dinas Kesehatan dan KB Kabupaten Flores Timur

Source : Health and Family Planning Service of Flores Timur Regency

Tabel : 5.2.11
Table

Jumlah Klinik Keluarga Berencana (KB) dan Akseptor Baru Dirinci Menurut Kecamatan, 2007
Number of Family Planning Clinic, Newly Participant of Family Planning by District, 2007

| Kecamatan / District | Klinik KB / Family Planning Clinic | | Akseptor Baru/ Newly Family Planning Acceptor |
|-------------------------|---------------------------------------|---------------------|---|
| | Pemerintah / Public | Swasta / Private | |
| (1) | (2) | (3) | (4) |
| 01. Wulang Gitang | 1 | - | 263 |
| 02. Titehena | 1 | - | 306 |
| 03. Ilebura | - | - | - |
| 04. Tanjung Bunga | 1 | - | 356 |
| 05. Lewolema | - | - | - |
| 06. Larantuka | 2 | - | 557 |
| 07. Ile Mandiri | 1 | - | 180 |
| 08. Demon Pagong | - | - | - |
| 09. Solor Barat | 1 | - | 173 |
| 10. Solor Timur | 1 | - | 146 |
| 11. Adonara Barat | 1 | - | 495 |
| 12. Wotanulumado | 1 | - | 187 |
| 13. Adonara Tengah | - | - | - |
| 14. Adonara Timur | 1 | - | 310 |
| 15. Ile Boleng | 1 | - | 243 |
| 16. Witihama | 1 | - | 303 |
| 17. Kelubagolit | 2 | - | 184 |
| 18. Adonara | - | - | 193 |
| Jumlah / Total | 15 | - | 3 896 |

Sumber : Dinas Kesehatan dan KB Kabupaten Flores Timur
Source : Health and Family Planning Service of Flores Timur Regency

Tabel : 5.2.12
Table

Banyaknya Akseptor Aktif Menurut Metode Kontrasepsi Yang Digunakan Dirinci per Kecamatan, 2007
Number of Active Acceptor by Contraceptive Method Used by District, 2007

| Kecamatan District | IUD Spiral | MOP MOP | MOW MOW | Implant Implant |
|-----------------------|---------------|--------------|------------|--------------------|
| (1) | (2) | (3) | (4) | (5) |
| 01. Wulang Gitang | 26 | 60 | - | 79 |
| 02. Titehena | 122 | 65 | - | 131 |
| 03. Ilebura | - | - | - | - |
| 04. Tanjung Bunga | 10 | 105 | - | 147 |
| 05. Lewolema | - | - | - | - |
| 06. Larantuka | 262 | 479 | - | 150 |
| 07. Ile Mandiri | 23 | 39 | - | 173 |
| 08. Demon Pagong | - | - | - | - |
| 09. Solor Barat | 30 | 19 | - | 21 |
| 10. Solor Timur | 4 | 66 | - | 4 |
| 11. Adonara Barat | 29 | 28 | - | 119 |
| 12. Wotanulumado | 2 | 22 | - | 7 |
| 13. Adonara Tengah | - | - | - | - |
| 14. Adonara Timur | 50 | 60 | - | 97 |
| 15. Ile Boleng | 30 | 43 | - | 29 |
| 16. Witihama | 48 | 17 | - | 114 |
| 17. Kelubagolit | 9 | 12 | - | 39 |
| 18. Adonara | 25 | 8 | - | 40 |
| Jumlah / Total | 670 | 1 023 | - | 1 150 |

Lanjutan Tabel / *Continued Table* 5.2.12

| Kecamatan <i>District</i> | Suntik <i>Injection</i> | Pil <i>Pill</i> | Kondom <i>Condom</i> | Lainnya <i>Others</i> | Jumlah <i>Total</i> |
|------------------------------|----------------------------|--------------------|-------------------------|--------------------------|------------------------|
| (1) | (6) | (7) | (8) | (9) | (10) |
| 01. Wulang Gitang | 881 | 147 | - | - | 1 193 |
| 02. Titehena | 478 | 195 | 6 | - | 997 |
| 03. Ilebura | - | - | - | - | - |
| 04. Tanjung Bunga | 870 | 180 | 5 | - | 1 317 |
| 05. Lewolema | - | - | - | - | - |
| 06. Larantuka | 944 | 467 | 40 | - | 2 342 |
| 07. Ile Mandiri | 320 | 172 | 2 | - | 729 |
| 08. Demon Pagong | - | - | - | - | - |
| 09. Solor Barat | 706 | 58 | 8 | - | 842 |
| 10. Solor Timur | 503 | 44 | - | - | 621 |
| 11. Adonara Barat | 778 | 621 | 6 | - | 1 581 |
| 12. Wotanulumado | 410 | 23 | 3 | - | 467 |
| 13. Adonara Tengah | - | - | - | - | - |
| 14. Adonara Timur | 755 | 204 | 20 | - | 1 186 |
| 15. Ile Boleng | 274 | 162 | 38 | - | 576 |
| 16. Witihama | 861 | 394 | 35 | - | 1 469 |
| 17. Kelubagolit | 259 | 183 | 2 | - | 504 |
| 18. Adonara | 368 | 184 | 4 | - | 629 |
| Jumlah / Total | 8 407 | 3 034 | 169 | - | 14 453 |

Sumber : Dinas Kesehatan dan KB Kabupaten Flores Timur

Source : *Health and Family Planning Service of Flores Timur Regency*

Tabel : 5.2.13 **Persentase Balita Menurut Penolong Kelahiran Pertama, 2006-2007**
Table : **Percentage of Children Under Five by First Birth Attendant, 2006-2007**

| Penolong Kelahiran Pertama <i>First Birth Attendant</i> | 2006 | 2007 |
|--|---------------|---------------|
| (1) | (2) | (3) |
| 1. Dokter/ <i>Doctor</i> | 5,77 | 9,45 |
| 2. Bidan/ <i>Midwife</i> | 54,96 | 57,83 |
| 3. Tenaga Medis Lain/ <i>Others Paramedic</i> | 1,13 | 1,08 |
| 4. Dukun/ <i>Traditional Attendant</i> | 35,85 | 27,32 |
| 5. Family/ <i>Family</i> | 1,41 | 3,60 |
| 6. Lainnya/ <i>Others</i> | 0,87 | 0,72 |
| Jumlah / Total | 100,00 | 100,00 |

(Diolah dari Survei Sosial Ekonomi Nasional (SUSENAS) 2006-2007 /
Based on 2006-2007 National Socio Economic Survey)

Tabel : 5.2.14 **Persentase Balita Menurut Penolong Kelahiran Terakhir, 2006-2007**
Table : 5.2.14 **Percentage of Children Under Five by Last Birth Attendant, 2006-2007**

| Penolong Kelahiran Terakhir <i>Last Birth Attendant</i> | 2006 | | 2007 | |
|--|------|---------------|------|---------------|
| | (1) | (2) | (3) | (4) |
| 1. Dokter/ <i>Doctor</i> | | 6,98 | | 10,63 |
| 2. Bidan/ <i>Midwife</i> | | 58,74 | | 63,12 |
| 3. Tenaga Medis Lain/ <i>Others Paramedic</i> | | 1,70 | | 3,24 |
| 4. Dukun/ <i>Traditional Attendant</i> | | 31,15 | | 20,13 |
| 5. Family/ <i>Family</i> | | 0,86 | | 2,88 |
| 6. Lainnya/ <i>Others</i> | | 0,58 | | - |
| Jumlah / Total | | 100,00 | | 100,00 |

(Diolah dari Survei Sosial Ekonomi Nasional (SUSENAS) 2006-2007 /
Based on 2006-2007 National Socio Economic Survey)

Tabel : 5.2.15 **Persentase Balita yang Pernah Mendapat Imunisasi Menurut Jenis Imunisasi, 2007**
Table : 5.2.15 **Percentage of Children Under Five Who Ever Been Immunized by Type of Immunized, 2007**

| Jenis Imunisasi <i>Type of Immunized</i> | 2007 | |
|--|--------------------|-----------------------|
| | Ya / <i>Yes</i> | Tidak / <i>Not</i> |
| (1) | (2) | (3) |
| 1. BCG | 97,48 | 2,52 |
| 2. DPT/ <i>Diphtheria, Whooping Cough, Tetanus</i> | 94,50 | 5,50 |
| 3. POLIO/ <i>Polio</i> | 95,33 | 4,67 |
| 4. CAMPAK/ <i>Measles</i> | 86,13 | 13,87 |
| 5. HEPATITIS B/ <i>Hepatitis B</i> | 94,97 | 5,03 |

(Diolah dari Survei Sosial Ekonomi Nasional (SUSENAS) 2007 /
Based on 2006-2007 National Socio Economic Survey)

Tabel : 5.2.16 **Persentase Penduduk Menurut Jenis Keluhan Kesehatan Selama Sebulan Yang Lalu, 2007**
Table : Percentage of Population Who Had Health Complaint During The Previous Month By Type of Health Complaint, 2007

| Jenis Keluhan Kesehatan <i>Type of Health Complaint</i> | 2007 | |
|--|------------------|---------------------|
| | Ya <i>Yes</i> | Tidak <i>Not</i> |
| (1) | (2) | (3) |
| 1. Panas/ <i>Fever</i> | 43,77 | 56,23 |
| 2. Batuk/ <i>Cough</i> | 69,68 | 30,32 |
| 3. Pilek/ <i>Flu/Could</i> | 70,36 | 29,64 |
| 4. Asma/Nafas Sesak/ <i>Asthma/Breathless</i> | 4,61 | 95,39 |
| 5. Diare/ <i>Diarrhea</i> | 5,81 | 94,19 |
| 6. Sakit Kepala Berulang/ <i>Headache</i> | 10,27 | 89,73 |
| 7. Sakit Gigi/ <i>Toothache</i> | 4,54 | 95,46 |
| 8. Lainnya/ <i>Others</i> | 36,96 | 63,04 |

(Diolah dari Survei Sosial Ekonomi Nasional (SUSENAS) 2007 /
Based on 2006-2007 National Socio Economic Survey)

Tabel : 5.2.17 **Persentase Penduduk yang Mengobati Sendiri Selama Sebulan Terakhir Menurut Jenis Obat Yang Digunakan, 2007**
Table : Percentage of Population Who Self Treatment During The Previous Month by Type of Medicine, 2007

| Jenis Obat Yang Digunakan <i>Type of Medicine</i> | 2007 | |
|--|--------------------|-----------------------|
| | Ya / <i>Yes</i> | Tidak / <i>Not</i> |
| (1) | (2) | (3) |
| Modern/ <i>Modern</i> | 82,33 | 17,67 |
| Tradisional/ <i>Traditional</i> | 21,03 | 78,97 |
| Lainnya/ <i>Others</i> | 3,57 | 96,43 |

(Diolah dari Survei Sosial Ekonomi Nasional (SUSENAS) 2007 /
Based on 2006-2007 National Socio Economic Survey)

KRIMINALITAS

Crime

<http://florestimurkab.bps.go.id>

Tabel : 5.3.1
Table

Jumlah Perkara dan Terdakwa/Tertuduh dalam Perkara Pidana yang Diselesaikan Pengadilan Negeri Larantuka Dirinci per Bulan, 2007
Number of Criminal Cases and Defendants Solved by Public Courthouse of Larantuka by Month, 2007

| Bulan Month | Sudah Ada Keputusan Pengadilan Negeri yang Pasti | | Belum Ada Keputusan Pengadilan Negeri yang Pasti | | Jumlah/ Total | |
|----------------------|--|-------------------------------------|--|-------------------------------------|------------------|-------------------------------------|
| | Perkara Cases | Terdakwa/ Tertuduh Defendants | Perkara Cases | Terdakwa/ Tertuduh Defendants | Perkara Cases | Terdakwa/ Tertuduh Defendants |
| (1) | (2) | (3) | (4) | (5) | (6) | (7) |
| Jan / Jan | 5 | 6 | - | - | 5 | 6 |
| Peb / Feb | 1 | 2 | - | - | 1 | 2 |
| Mar / Mar | 8 | 9 | 1 | 1 | 9 | 10 |
| Apr / Apr | 3 | 4 | - | - | 3 | 4 |
| Mei / May | 7 | 10 | 1 | 1 | 8 | 11 |
| Jun / Jun | 4 | 4 | 1 | 1 | 5 | 5 |
| Jul / Jul | - | - | - | - | - | - |
| Agu / Aug | 12 | 13 | - | - | 12 | 13 |
| Sep / Sep | 11 | 14 | - | - | 11 | 14 |
| Okt / Oct | 8 | 10 | - | - | 8 | 10 |
| Nop/ Nov | 9 | 10 | 1 | 3 | 10 | 13 |
| Des / Dec | 2 | 2 | - | - | 2 | 2 |
| Jumlah/ Total | 70 | 84 | 4 | 6 | 74 | 90 |

Sumber : Pengadilan Negeri Larantuka
Source : Public Courthouse of Larantuka

Tabel : 5.3.2
Table

Jumlah Terdakwa/Tertuduh dalam Perkara Pidana yang Diselesaikan Pengadilan Negeri Larantuka Dirinci Menurut Bulan, Kelompok Umur dan Jenis Kelamin, 2007
Number of Defendants Solved by Public Courthouse of Larantuka by Month, Age Group and Sex, 2007

| Bulan Month | < 16 Thn < 16 Years Old | | 16-20 Thn 16-20 Years Old | | >21Thn >21Years Old | |
|----------------------|----------------------------|-----------------|------------------------------|-----------------|------------------------|-----------------|
| | Laki-laki Male | Prmpn Female | Laki-laki Male | Prmpn Female | Laki-laki Male | Prmpn Female |
| (1) | (2) | (3) | (4) | (5) | (6) | (7) |
| Jan / Jan | - | - | 1 | - | 4 | 1 |
| Peb / Feb | - | - | - | - | 2 | - |
| Mar / Mar | - | - | - | - | 10 | - |
| Apr / Apr | - | - | - | - | 4 | - |
| Mei / May | - | - | 3 | - | 8 | - |
| Jun / Jun | - | - | - | - | 5 | - |
| Jul / Jul | - | - | - | - | - | - |
| Agu / Aug | - | - | 1 | - | 12 | - |
| Sep / Sep | - | - | 1 | - | 13 | - |
| Okt / Oct | - | - | 1 | - | 8 | 1 |
| Nop/ Nov | - | - | 1 | - | 12 | - |
| Des / Dec | - | - | - | - | 2 | - |
| Jumlah/ Total | - | - | 8 | - | 80 | 2 |

Sumber : Pengadilan Negeri Larantuka
Source : Public Courthouse of Larantuka

Tabel : 5.3.3
*Table***Jumlah Terdakwa/Tertuduh dalam Perkara Pidana yang Diselesaikan Pengadilan Negeri Larantuka Menurut Sikap terhadap Keputusan Dirinci per Bulan, 2007***Number of Defendants Solved by Public Courthouse of Larantuka by Attitude Toward Decision and Month, 2007*

| Bulan Month | Menerima Recepting | Banding Apeal to a Higher Court | Grasi Clemency | Kasasi Apeal to a Supreme Court | Jumlah Total |
|----------------------|-----------------------|--|-------------------|--|-----------------|
| (1) | (2) | (3) | (4) | (5) | (6) |
| Jan / Jan | 6 | - | - | - | 6 |
| Peb / Feb | 2 | - | - | - | 2 |
| Mar / Mar | 9 | 1 | - | - | 10 |
| Apr / Apr | 4 | - | - | - | 4 |
| Mei / May | 11 | - | - | - | 11 |
| Jun / Jun | 4 | 1 | - | - | 5 |
| Jul / Jul | - | - | - | - | - |
| Agu / Aug | 13 | - | - | - | 13 |
| Sep / Sep | 14 | - | - | - | 14 |
| Okt / Oct | 10 | - | - | - | 10 |
| Nop/ Nov | 13 | - | - | - | 13 |
| Des / Dec | 2 | - | - | - | 2 |
| Jumlah/ Total | 88 | 2 | - | - | 90 |

Sumber : Pengadilan Negeri Larantuka
Source : *Public Courthouse of Larantuka*

Tabel : 5.3.4
*Table***Tambahan Nara Pidana Berdasarkan Keputusan Pengadilan Menurut Jenis Kejahatan/Pelanggaran dan Jenis Kelamin, 2007***Number of Additional Convicts by Type of Crime, 2007*

| Jenis Kejahatan/ Pelanggaran Type of Crime | Laki-Laki Male | Perem- puan Female | Jum- lah Total | Persen tase Percen- tage |
|--|-------------------|--------------------------|----------------------|-----------------------------------|
| (1) | (2) | (3) | (4) | (5) |
| A. Kejahatan | | | | |
| 01. Politik | - | - | - | - |
| 02. Terhadap Kepala Negara | - | - | - | - |
| 03. Terhadap Ketertiban Umum | 11 | - | 11 | 10,58 |
| 04. Pembakaran | - | - | - | - |
| 05. Penyuapan | - | - | - | - |
| 06. Mata uang | - | - | - | - |
| 07. Memalsu Meterai/Surat | 1 | - | 1 | 0,96 |
| 08. Kesusilaan | 6 | - | 6 | 5,77 |
| 09. Perjudian | 5 | - | 5 | 4,81 |
| 10. Penculikan | 2 | - | 2 | 1,92 |
| 11. Pembunuhan | 3 | - | 3 | 2,88 |
| 12. Penganiayaan | 31 | - | 31 | 29,81 |
| 13. Pencurian | 13 | 2 | 15 | 14,42 |
| 14. Perampokan | - | - | - | - |
| 15. Memeras/Mengancam | - | - | - | - |
| 16. Penggelapan | 3 | 1 | 4 | 3,85 |
| 17. Penipuan | 1 | - | 1 | 0,96 |
| 18. Merusak Barang | - | - | - | - |
| 19. Dalam Jabatan (Korupsi) | - | - | - | - |
| 20. Penadahan | 1 | - | 1 | 0,96 |
| 21. Lain-lain | 24 | - | 24 | 23,08 |
| B. Pelanggaran Ekonomi | | | | |
| 01. Pelanggaran KUHP | - | - | - | - |
| 02. Pelanggaran Ekonomi | - | - | - | - |
| Jumlah/ Total | 101 | 3 | 104 | 100,00 |

Sumber : Pengadilan Negeri Larantuka
Source : *Public Courthouse of Larantuka*

AGAMA
Religion

<http://florestimurkab.bps.go.id>

Tabel : 5.4.1 **Banyaknya Penduduk Menurut Golongan Agama Per Kecamatan, 2007**
Table *Number of Religion Follower by District, 2007*

| Kecamatan <i>District</i> | Katolik <i>Catholic</i> | Protestan <i>Christian</i> | Islam <i>Moslem</i> | Hindu <i>Hinduism</i> | Budha <i>Budhism</i> | Lainnya <i>Others</i> |
|------------------------------|----------------------------|-------------------------------|------------------------|--------------------------|-------------------------|--------------------------|
| (1) | (2) | (3) | (4) | (5) | (6) | (7) |
| 01. Wulang Gitang | 12 989 | 28 | 109 | 7 | - | - |
| 02. Titehena | 11 349 | 16 | 358 | 1 | - | - |
| 03. Ilebura | 6 300 | - | 11 | - | - | - |
| 04. Tanjung Bunga | 10 762 | 29 | 600 | 1 | - | - |
| 05. Lewolema | 8 069 | 26 | 38 | - | - | - |
| 06. Larantuka | 26 578 | 1 021 | 5 831 | 76 | 8 | - |
| 07. Ile Mandiri | 8 557 | 57 | 383 | - | - | - |
| 08. Demon Pagong | 4 313 | 2 | 15 | - | - | - |
| 09. Solor Barat | 12 770 | 2 | 36 | - | - | - |
| 10. Solor Timur | 5 248 | 17 | 9 155 | - | - | - |
| 11. Adonara Barat | 9 723 | 34 | 1 371 | 1 | - | - |
| 12. Wotanulumado | 6 949 | 20 | 898 | - | - | - |
| 13. Adonara Tengah | 9 185 | - | 2 048 | - | - | - |
| 14. Adonara Timur | 12 311 | 190 | 13 773 | 9 | 5 | - |
| 15. Ile Boleng | 12 876 | 8 | 1 270 | - | - | - |
| 16. Witihama | 10 949 | - | 3 413 | - | - | - |
| 17. Kelubagolit | 7 606 | - | 2 454 | - | - | - |
| 18. Adonara | 4 547 | 24 | 5 101 | - | - | - |
| Jumlah/ Total | 181 081 | 1 483 | 46 864 | 95 | 13 | - |

Sumber : Departemen Agama Kabupaten Flores Timur
Source : *Department of Religion of Flores Timur Regency*

Tabel : 5.4.2 **Jumlah Tempat Ibadah Menurut Golongan Agama Per Kecamatan, 2007**
Table *Number of Catholic Church, Christian Church, Mosque, Temple and Vihara by District, 2007*

| Kecamatan <i>District</i> | Gereja Katolik <i>Catholic Church</i> | Gereja Protestan <i>Christian Church</i> | Mesjid <i>Mosque</i> | Pura <i>Temple</i> | Vihara <i>Vihara</i> | Lainnya <i>Others</i> |
|------------------------------|---|--|-------------------------|-----------------------|-------------------------|--------------------------|
| (1) | (2) | (3) | (4) | (5) | (6) | (7) |
| 01. Wulang Gitang | 15 | 1 | 1 | - | - | - |
| 02. Titehena | 15 | - | 1 | - | - | - |
| 03. Ilebura | 9 | - | - | - | - | - |
| 04. Tanjung Bunga | 13 | - | 3 | - | - | - |
| 05. Lewolema | 9 | - | - | - | - | - |
| 06. Larantuka | 33 | 4 | 5 | 1 | - | - |
| 07. Ile Mandiri | 7 | - | 1 | - | - | - |
| 08. Demon Pagong | 7 | - | - | - | - | - |
| 09. Solor Barat | 21 | - | - | - | - | - |
| 10. Solor Timur | 7 | - | 25 | - | - | - |
| 11. Adonara Barat | 24 | 1 | 14 | - | - | - |
| 12. Wotanulumado | 12 | - | 4 | - | - | - |
| 13. Adonara Tengah | 23 | - | - | - | - | - |
| 14. Adonara Timur | 15 | 1 | 25 | - | - | - |
| 15. Ile Boleng | 17 | - | 2 | - | - | - |
| 16. Witihama | 18 | - | 6 | - | - | - |
| 17. Kelubagolit | 9 | - | 28 | - | - | - |
| 18. Adonara | 6 | - | 2 | - | - | - |
| Jumlah/ Total | 260 | 7 | 117 | 1 | - | - |

Sumber : Departemen Agama Kabupaten Flores Timur
Source : *Department of Religion of Flores Timur Regency*

Tabel : 5.4.3 **Banyaknya Rohaniwan Menurut Golongan Agama Per Kecamatan, 2007**
Table *Number of Leader by Religion Follower per District, 2007*

| Kecamatan <i>District</i> | Katolik <i>Catholic</i> | Protestan <i>Christian</i> | Islam <i>Moslem</i> | Hindu <i>Hinduism</i> | Budha <i>Budhism</i> | Lainnya <i>Others</i> |
|------------------------------|----------------------------|-------------------------------|------------------------|--------------------------|-------------------------|--------------------------|
| (1) | (2) | (3) | (4) | (5) | (6) | (7) |
| 01. Wulang Gitang | 73 | - | 1 | - | - | - |
| 02. Titehena | 3 | - | 2 | - | - | - |
| 03. Ilebura | 2 | - | 1 | - | - | - |
| 04. Tanjung Bunga | 3 | - | 3 | - | - | - |
| 05. Lewolema | 9 | - | - | - | - | - |
| 06. Larantuka | 131 | 3 | 8 | 1 | - | - |
| 07. Ile Mandiri | 30 | - | 2 | - | - | - |
| 08. Demon Pagong | 1 | - | 2 | - | - | - |
| 09. Solor Barat | 9 | - | - | - | - | - |
| 10. Solor Timur | 1 | - | 12 | - | - | - |
| 11. Adonara Barat | 2 | - | 2 | - | - | - |
| 12. Wotanulumado | 2 | - | 4 | - | - | - |
| 13. Adonara Tengah | 6 | - | 4 | - | - | - |
| 14. Adonara Timur | 11 | 1 | 27 | - | - | - |
| 15. Ile Boleng | 7 | - | 6 | - | - | - |
| 16. Witihama | 7 | - | 4 | - | - | - |
| 17. Kelubagolit | 4 | - | 23 | - | - | - |
| 18. Adonara | 5 | - | 11 | - | - | - |
| Jumlah/ Total | 306 | 4 | 112 | 1 | - | - |

Sumber : Departemen Agama Kabupaten Flores Timur
Source : *Department of Religion of Flores Timur Regency*

SOSJAL LAJNNYA

Other Social Affairs

<http://prestimurkab.bps.go.id>

Tabel : 5.5.1
Table

Bencana Alam Banjir yang Terjadi dan Jumlah Korban Akibat Bencana Alam Menurut Kecamatan dan Perkiraan Kerugian Yang Diderita, 2007
Floods Natural Disaster That Happened And Number Of Sacrifice Of Effect Of Natural Disaster by District And Level Of Suffered Loss, 2007

| Kecamatan <i>District</i> | Frekuensi <i>Frequency</i> | Jumlah Korban <i>Victims</i> | | Perkiraan Kerugian <i>Losses</i> (Rp.000) |
|------------------------------|-------------------------------|--|--------------------------|--|
| | | (KK/DESA) <i>Household/ Village</i> | Meninggal <i>Died</i> | |
| (1) | (2) | (3) | (4) | (5) |
| 01. Wulang Gitang | - | - | - | - |
| 02. Titehena | - | - | - | - |
| 03. Ilebura | - | - | - | - |
| 04. Tanjung Bunga | - | - | - | - |
| 05. Lewolema | - | - | - | - |
| 06. Larantuka | - | - | - | - |
| 07. Ile Mandiri | - | - | - | - |
| 08. Demon Pagong | - | - | - | - |
| 09. Solor Barat | - | - | - | - |
| 10. Solor Timur | - | - | - | - |
| 11. Adonara Barat | - | - | - | - |
| 12. Wotanulumado | - | - | - | - |
| 13. Adonara Tengah | - | - | - | - |
| 14. Adonara Timur | - | - | - | - |
| 15. Ile Boleng | - | - | - | - |
| 16. Witihama | - | - | - | - |
| 17. Kelubagolit | - | - | - | - |
| 18. Adonara | - | - | - | - |
| Jumlah / Total | - | - | - | - |

Sumber : Kantor Kesejahteraan Sosial Kabupaten Flores Timur
Source : *Social Service of Flores Timur Regency*

Tabel : 5.5.2
Table

Bencana Alam Tanah Longsor yang Terjadi dan Jumlah Korban Akibat Bencana Alam Menurut Kecamatan dan Perkiraan Kerugian Yang Diderita, 2007
Landslide Natural Disaster That Happened And Number Of Sacrifice Of Effect Of Natural Disaster by District And Level Of Suffered Loss, 2007

| Kecamatan <i>District</i> | Frekuensi <i>Frequency</i> | Jumlah Korban <i>Victims</i> | | Perkiraan Kerugian <i>Losses</i> (Rp.000) |
|------------------------------|-------------------------------|--|--------------------------|--|
| | | (KK/DESA) <i>Household/ Village</i> | Meninggal <i>Died</i> | |
| (1) | (2) | (3) | (4) | (5) |
| 01. Wulang Gitang | - | - | - | - |
| 02. Titehena | - | - | - | - |
| 03. Ilebura | - | - | - | - |
| 04. Tanjung Bunga | - | - | - | - |
| 05. Lewolema | 1 | 15/1 | - | 4 500 |
| 06. Larantuka | - | - | - | - |
| 07. Ile Mandiri | - | - | - | - |
| 08. Demon Pagong | - | - | - | - |
| 09. Solor Barat | - | - | - | - |
| 10. Solor Timur | - | - | - | - |
| 11. Adonara Barat | - | - | - | - |
| 12. Wotanulumado | - | - | - | - |
| 13. Adonara Tengah | - | - | - | - |
| 14. Adonara Timur | - | - | - | - |
| 15. Ile Boleng | - | - | - | - |
| 16. Witihama | - | - | - | - |
| 17. Kelubagolit | 1 | 1/1 | - | 12 750 |
| 18. Adonara | - | - | - | - |
| Jumlah / Total | 2 | | - | 17 250 |

Sumber : Kantor Kesejahteraan Sosial Kabupaten Flores Timur
Source : *Social Service of Flores Timur Regency*

Tabel : 5.5.3
Table

Bencana Alam Kebakaran yang Terjadi dan Jumlah Korban Akibat Bencana Alam Menurut Kecamatan dan Perkiraan Kerugian Yang Diderita, 2007
Fire Natural Disaster That Happened And Number Of Sacrifice Of Effect Of Natural Disaster by District And Level Of Suffered Loss, 2007

| Kecamatan <i>District</i> | Frekuensi <i>Frequency</i> | Jumlah Korban <i>Victims</i> | | Perkiraan Kerugian <i>Losses</i> (Rp.000) |
|------------------------------|-------------------------------|--|--------------------------|--|
| | | (KK/DESA) <i>Household/ Village</i> | Meninggal <i>Died</i> | |
| (1) | (2) | (3) | (4) | (5) |
| 01. Wulang Gitang | 1 | 1/1 | - | 2 450 |
| 02. Titehena | 3 | 3/3 | - | 34 485 |
| 03. Ilebura | - | - | - | - |
| 04. Tanjung Bunga | 2 | 2/2 | - | 3 300 |
| 05. Lewolema | 1 | 1/1 | - | 10 350 |
| 06. Larantuka | - | - | - | - |
| 07. Ile Mandiri | - | - | - | - |
| 08. Demon Pagong | 2 | 2/1 | - | 12 200 |
| 09. Solor Barat | 3 | 1/3 | - | 60 000 |
| 10. Solor Timur | - | - | - | - |
| 11. Adonara Barat | - | - | - | - |
| 12. Wotanulumado | 1 | 1/1 | - | 12 000 |
| 13. Adonara Tengah | - | - | - | - |
| 14. Adonara Timur | 2 | 11/2 | - | 149 650 |
| 15. Ile Boleng | 1 | 1/1 | - | 12 450 |
| 16. Witihama | 2 | 3/2 | - | 13 890 |
| 17. Kelubagolit | 3 | 3/1 | - | 12 975 |
| 18. Adonara | - | - | - | - |
| Jumlah / Total | 21 | | - | 323 750 |

Sumber : Kantor Kesejahteraan Sosial Kabupaten Flores Timur
Source : *Social Service of Flores Timur Regency*

Tabel : 5.5.4
Table

Penyebaran Infrastruktur Kesejahteraan Sosial Di Setiap Kecamatan, 2007
Infrastructure of Social Affair Distribution by District, 2007

| Kecamatan <i>District</i> | Pekerja Sosial Masyarakat (Org) <i>Social Worker</i> | Organisasi Sosial <i>Social Organization</i> | Tokoh Wanita <i>Woman Figure</i> | Karang Taruna <i>Youth Organization</i> |
|------------------------------|--|--|--|---|
| (1) | (2) | (3) | (4) | (5) |
| 01. Wulang Gitang | - | 3 | 8 | 7 |
| 02. Titehena | 3 | 5 | 9 | - |
| 03. Ilebura | 4 | 2 | 4 | 2 |
| 04. Tanjung Bunga | 4 | 3 | - | 4 |
| 05. Lewolema | 28 | 8 | 10 | 3 |
| 06. Larantuka | 9 | - | - | 20 |
| 07. Ile Mandiri | 1 | 3 | 1 | 4 |
| 08. Demon Pagong | 1 | - | - | - |
| 09. Solor Barat | 15 | 5 | 10 | 3 |
| 10. Solor Timur | 1 | 1 | 3 | - |
| 11. Adonara Barat | 10 | 2 | 2 | 2 |
| 12. Wotanulumado | 10 | 5 | 5 | 2 |
| 13. Adonara Tengah | 18 | 8 | 32 | - |
| 14. Adonara Timur | 2 | 1 | - | 2 |
| 15. Ile Boleng | 1 | 6 | 2 | 1 |
| 16. Witihama | - | - | - | - |
| 17. Kelubagolit | 4 | 1 | 4 | 4 |
| 18. Adonara | 1 | 2 | 2 | 1 |
| Jumlah / Total | 112 | 55 | 92 | 55 |

Sumber : Kantor Kesejahteraan Sosial Kabupaten Flores Timur
Source : *Social Service of Flores Timur Regency*

Keterangan/Remark : Data kecamatan pemekaran masih tergabung di kecamatan induknya

Tabel : 5.5.5
Table

Banyaknya Fakir Miskin, Perumahan Tidak Layak, Jompo Terlantar, Anak Yatim Piatu, Penyandang cacat, Eks Penyakit Kronis, Wanita Rawan Sosial dan Masyarakat Terasing Menurut Kecamatan, 2007
Number Of Poverty Family, Housing Improper, Old Fellow Unemployed, Orphan Unemployed, Disabled People, Ex Chronic Disease, Social Woman Gristle and Detached Society By District, 2007

| Kecamatan <i>District</i> | Fakir Miskin (KK) <i>Poverty (Families)</i> | Perumahan Tidak Layak <i>The Improper House</i> |
|------------------------------|---|--|
| (1) | (2) | (3) |
| 01. Wulang Gitang | 50 | 154 |
| 02. Titehena | 62 | 107 |
| 03. Ilebura | 243 | 140 |
| 04. Tanjung Bunga | 204 | 277 |
| 05. Lewolema | 530 | 32 |
| 06. Larantuka | 467 | 271 |
| 07. Ile Mandiri | 386 | 92 |
| 08. Demon Pagong | 58 | 484 |
| 09. Solor Barat | 270 | 186 |
| 10. Solor Timur | 356 | 118 |
| 11. Adonara Barat | 107 | 100 |
| 12. Wotanulumado | 123 | 479 |
| 13. Adonara Tengah | 553 | 48 |
| 14. Adonara Timur | 200 | 464 |
| 15. Ile Boleng | 413 | - |
| 16. Witihama | 10 | 66 |
| 17. Kelubagolit | 91 | 137 |
| 18. Adonara | 98 | |
| Jumlah / Total | 4 221 | 3 274 |

Lanjutan Tabel / *Continued Table* 5.5.5

| Kecamatan <i>District</i> | Jompo Terlantar <i>Disabled People</i> | Anak Yatim Piatu Terlantar <i>Orphan Unemployed</i> |
|------------------------------|---|---|
| (1) | (4) | (5) |
| 01. Wulang Gitang | 9 | 1 |
| 02. Titehena | 21 | 10 |
| 03. Ilebura | 14 | - |
| 04. Tanjung Bunga | 52 | 10 |
| 05. Lewolema | 64 | 19 |
| 06. Larantuka | 49 | - |
| 07. Ile Mandiri | 61 | 10 |
| 08. Demon Pagong | 29 | - |
| 09. Solor Barat | 111 | 70 |
| 10. Solor Timur | - | 4 |
| 11. Adonara Barat | 68 | 7 |
| 12. Wotanulumado | 32 | 5 |
| 13. Adonara Tengah | 79 | 26 |
| 14. Adonara Timur | 82 | - |
| 15. Ile Boleng | 199 | 15 |
| 16. Witihama | 13 | - |
| 17. Kelubagolit | 105 | 2 |
| 18. Adonara | 11 | - |
| Jumlah / Total | 999 | 179 |

Lanjutan Tabel / *Continued Table* 5.5.5

| Kecamatan <i>District</i> | Penyandang Cacat <i>Old Fellow Unemployed</i> | Eks Penyakit Kronis <i>Ex Chronic Disease</i> |
|------------------------------|--|--|
| (1) | (6) | (7) |
| 01. Wulang Gitang | 39 | 4 |
| 02. Titehena | 38 | 12 |
| 03. Ilebura | 35 | - |
| 04. Tanjung Bunga | 152 | 24 |
| 05. Lewolema | 94 | 11 |
| 06. Larantuka | 177 | - |
| 07. Ile Mandiri | 38 | 4 |
| 08. Demon Pagong | 42 | - |
| 09. Solor Barat | 36 | 11 |
| 10. Solor Timur | 227 | - |
| 11. Adonara Barat | 62 | 16 |
| 12. Wotanulumado | 47 | 13 |
| 13. Adonara Tengah | 84 | 14 |
| 14. Adonara Timur | 121 | 8 |
| 15. Ile Boleng | 49 | 1 |
| 16. Witihama | 61 | - |
| 17. Kelubagolit | 94 | 1 |
| 18. Adonara | 18 | 9 |
| Jumlah / Total | 1 414 | 128 |

Lanjutan Tabel / *Continued Table* 5.5.5

| Kecamatan <i>District</i> | Wanita Rawan Social <i>Social Woman Gristle</i> | Masyarakat Terasing <i>Detached Society</i> |
|------------------------------|--|--|
| (1) | (8) | (9) |
| 01. Wulang Gitang | 87 | 10 |
| 02. Titehena | 32 | - |
| 03. Ilebura | 53 | - |
| 04. Tanjung Bunga | 78 | 20 |
| 05. Lewolema | 267 | 27 |
| 06. Larantuka | 78 | - |
| 07. Ile Mandiri | 119 | - |
| 08. Demon Pagong | 44 | - |
| 09. Solor Barat | 232 | - |
| 10. Solor Timur | 110 | - |
| 11. Adonara Barat | 51 | - |
| 12. Wotanulumado | 115 | - |
| 13. Adonara Tengah | 231 | 26 |
| 14. Adonara Timur | 57 | - |
| 15. Ile Boleng | 351 | - |
| 16. Witihama | - | 15 |
| 17. Kelubagolit | 49 | - |
| 18. Adonara | 34 | - |
| Jumlah / Total | 1 988 | 98 |

Sumber : Kantor Kesejahteraan Sosial Kabupaten Flores Timur
Source : *Social Service of Flores Timur Regency*

Tabel : 5.5.6
Table

Yayasan yang Mengasuh Anak dengan Sistem Non Panti dan Jumlah Anak Asuh Dirinci per Kecamatan , 2007
Number of Foundation who Take Care of Child by Sistem Non Orphanages/Foster Homes and Foster Child by District, 2007

| Nama Yayasan <i>Yayasan</i> | Jumlah Anak <i>Foster Children</i> | Lokasi <i>Location</i> | |
|--------------------------------|---------------------------------------|------------------------------|--------------------------------------|
| | | Kecamatan <i>District</i> | Desa/ Kelurahan <i>Village</i> |
| (1) | (2) | (3) | (4) |
| 01. Mgr. Gabriel Manek, SVD : | | Larantuka | Sarotari |
| a. PAC Pater Damian | 30 | Larantuka | Weri |
| b. PSBR Sta. Elisabeth | 30 | Ile Mandiri | Riangkemie |
| c. PA Gabriel Manek | 30 | Larantuka | Sarotari |
| d. PSBR Sta. Margaretha | 30 | Solor Barat | Pamakayo |
| 02. St. Gabriel : | | Kab. Sikka | Maumere |
| a. PSBR Maria Goreti | 40 | Larantuka | Balela |
| b. PSBR Sta. Getrudis | 25 | Wulanggitang | Hokeng Jaya |
| c. PSBR Sta. Agnes | 25 | Wulanggitang | Hokeng jaya |
| d. PSBR Emaus II | 25 | Wulanggitang | Hokeng jaya |
| 03. Murni Pelangi : | | Larantuka | Waibalun |
| a. PA Pelangi | 65 | Larantuka | Waibalun |
| 04. Karya kasih : | | Wulanggitang | Waiula |
| a. PA Karya Kasih | 40 | Wulanggitang | Waiula |
| 05. Pembina Dakwah Islamiyah : | | Adonara Timur | Waiwerang |
| a. PA Darul Islamiyah | 10 | Adonara Timur | Waiwerang |
| b. PA Al-Bara'ah | 59 | Adonara Barat | Duwanur |
| Jumlah / Total | 409 | | |

Sumber : Kantor Kesejahteraan Sosial Kabupaten Flores Timur
Source : *Social Service of Flores Timur Regency*

Keterangan/Remark : Data kecamatan pemekaran masih tergabung di kecamatan induknya

Tabel : 5.5.7
Table

Banyaknya Panti Asuhan Pemerintah dan Swasta serta Jumlah Anak Asuh Dirinci per Kecamatan, 2007
Number of Public and Private Orphanages and Orphan by District, 2007

| Kecamatan <i>District</i> | Panti Asuhan <i>Orphanages</i> | | | Anak Asuh <i>Orphan</i> | | |
|------------------------------|-----------------------------------|--------------------------|------------------------|---------------------------------|--------------------------|------------------------|
| | Peme Rintah <i>Public</i> | Swasta <i>Private</i> | Jumlah <i>Total</i> | Peme Rintah <i>Public</i> | Swasta <i>Private</i> | Jumlah <i>Total</i> |
| (1) | (2) | (3) | (4) | (5) | (6) | (7) |
| 01. Wulang Gitang | - | - | - | - | - | - |
| 02. Titehena | - | - | - | - | - | - |
| 03. Ilebura | - | - | - | - | - | - |
| 04. Tanjung Bunga | - | - | - | - | - | - |
| 05. Lewolema | - | - | - | - | - | - |
| 06. Larantuka | - | - | - | - | - | - |
| 07. Ile Mandiri | - | - | - | - | - | - |
| 08. Demon Pagong | - | - | - | - | - | - |
| 09. Solor Barat | - | - | - | - | - | - |
| 10. Solor Timur | - | - | - | - | - | - |
| 11. Adonara Barat | - | - | - | - | - | - |
| 12. Wotanulumado | - | - | - | - | - | - |
| 13. Adonara Tengah | - | - | - | - | - | - |
| 14. Adonara Timur | - | - | - | - | - | - |
| 15. Ile Boleng | - | - | - | - | - | - |
| 16. Witihama | - | - | - | - | - | - |
| 17. Kelubagolit | - | - | - | - | - | - |
| 18. Adonara | - | - | - | - | - | - |
| Jumlah / Total | - | - | - | - | - | - |

Sumber : Kantor Kesejahteraan Sosial Kabupaten Flores Timur
Source : *Social Service of Flores Timur Regency*

Tabel : 5.5.8 **Jumlah Permohonan Sertifikat Tanah yang Terdaftar di Kabupaten Flores Timur Dirinci per Bulan, 2007**
Table : 5.5.8 *Number of Land Certificate Applications by Month, 2007*

| Bulan Month | Permo honan Applications | Tung gakan Bln Lalu Last Month Arrears | Jumlah Total | Penyele saian Pekerjaan Completed | Tung gakan Bln Ini This Month Arrears |
|----------------------|--------------------------------|---|-----------------|--|--|
| (1) | (2) | (3) | (4) | (5) | (6) |
| Jan / Jan | - | - | - | - | - |
| Peb / Feb | 12 | - | 12 | 12 | - |
| Mar / Mar | 1 005 | - | 1 005 | 1 005 | - |
| Apr / Apr | 4 | - | 4 | 4 | - |
| Mei / May | 216 | - | 216 | 216 | - |
| Jun / Jun | 22 | - | 22 | 22 | - |
| Jul / Jul | 230 | - | 230 | 230 | - |
| Agu / Aug | 115 | - | 115 | 115 | - |
| Sep / Sep | 365 | - | 365 | 365 | - |
| Okt / Oct | 100 | - | 100 | 100 | - |
| Nop / Nov | - | - | - | - | - |
| Des / Dec | 50 | - | 50 | 50 | - |
| Jumlah/ Total | 2 119 | - | 2 119 | 2 119 | - |

Sumber : Badan Pertanahan Nasional Kabupaten Flores Timur
Source : National Land Affairs Board of Flores Timur Regency

Tabel : 5.5.9 **Jumlah Permohonan Hak Atas Tanah yang Terdaftar di Kabupaten Flores Timur Dirinci per Bulan, 2007**
Table : 5.5.9 *Number of Land Property Applications by Month, 2007*

| Bulan Month | Permohonan Applications | | Yang Diproses Processed | |
|----------------------|------------------------------|-------------------|------------------------------|-------------------|
| | Per orangan Individual | Proyek Massive | Per orangan Individual | Proyek Massive |
| (1) | (2) | (3) | (4) | (5) |
| Jan / Jan | - | - | - | - |
| Peb / Feb | 2 | 10 | 2 | 10 |
| Mar / Mar | 5 | 1000 | 5 | 1000 |
| Apr / Apr | 4 | - | 4 | - |
| Mei / May | - | 216 | - | 216 |
| Jun / Jun | 2 | 20 | 2 | 20 |
| Jul / Jul | 3 | 227 | 3 | 227 |
| Agu / Aug | 2 | 113 | 2 | 113 |
| Sep / Sep | 2 | 363 | 2 | 363 |
| Okt / Oct | - | 100 | - | 100 |
| Nop / Nov | - | - | - | - |
| Des / Dec | 50 | - | 50 | - |
| Jumlah/ Total | 70 | 2 049 | 70 | 2 049 |

Sumber : Badan Pertanahan Nasional Kabupaten Flores Timur
Source : National Land Affairs Board of Flores Timur Regency

Lanjutan Tabel / *Continued Table* 5.5.9

| Bulan Month | Diterbitkan (SK Hak) <i>Published</i> | | Belum Diterbitkan (SK Hak) <i>Not Yet Published</i> | |
|----------------------|---|--------------------------|---|--------------------------|
| | Per orangan <i>Individual</i> | Proyek <i>Massive</i> | Per orangan <i>Individual</i> | Proyek <i>Massive</i> |
| (1) | (6) | (7) | (8) | (9) |
| Jan / Jan | - | - | - | - |
| Peb / Feb | 2 | 10 | - | - |
| Mar / Mar | 5 | 1000 | - | - |
| Apr / Apr | 4 | - | - | - |
| Mei / May | - | 216 | - | - |
| Jun / Jun | 2 | 20 | - | - |
| Jul / Jul | 3 | 227 | - | - |
| Agu / Aug | 2 | 113 | - | - |
| Sep / Sep | 2 | 363 | - | - |
| Okt / Oct | - | 100 | - | - |
| Nop / Nov | - | - | - | - |
| Des / Dec | 50 | - | - | - |
| Jumlah/ Total | 70 | 2 049 | - | - |

Sumber : Badan Pertanahan Nasional Kabupaten Flores Timur
 Source : *National Land Affairs Board of Flores Timur Regency*

MUSEUM

<http://florestimurkab.bps.go.id>

Tabel : 5.6.1 **Banyaknya Museum di Kabupaten Flores Timur Menurut Jenis, 2007**
Table : 5.6.1 **Number of Museum in Flores Timur Regency by Type, 2007**

| Jenis Museum <i>Type of Museum</i> | Jumlah Museum <i>Number of Museum</i> |
|---|--|
| (1) | (2) |
| 01. Sejarah dan Kesenian / <i>History and Art</i> | - |
| 02. Museum Sejarah / <i>History</i> | 4 |
| 03. Ilmu Pengetahuan / <i>Science</i> | - |
| 04. Aquarium / <i>Aquarium</i> | - |
| 05. Lainnya / <i>Others</i> | - |
| Jumlah/ Total | 4 |

Sumber : BPS Kabupaten Flores Timur
Source : BPS-Statistics of Flores Timur Regency

Tabel : 5.6.2 **Banyaknya Pengunjung dan Uang yang Masuk pada Museum Dirinci per Triwulan, 2007**
Table : 5.6.2 **Number of Museum Visitors by Treemonthly, 2007**

| Triwulan <i>Treemonthly</i> | Pengunjung <i>Visitors</i> | | | Uang yang Masuk <i>Receipts</i> |
|--------------------------------|-------------------------------|----------------------------|------------------------|------------------------------------|
| | Bayar <i>Pay</i> | Tidak Bayar <i>Free</i> | Jumlah <i>Total</i> | |
| (1) | (2) | (3) | (4) | (5) |
| I | 169 | 420 | 589 | 7 910 550 |
| II | 6 595 | 13 498 | 20 093 | 45 789 150 |
| III | 175 | 530 | 705 | 3 591 700 |
| IV | 2 107 | 451 | 2 558 | 12 685 000 |
| Jumlah/ Total | 9 046 | 14 899 | 23 945 | 69 976 400 |

Sumber : BPS Kabupaten Flores Timur
Source : BPS-Statistics of Flores Timur Regency

Tabel : 5.6.3 **Banyaknya Wisatawan dan Hasil Retribusi Menurut Obyek Pariwisata di Kabupaten Flores Timur, 2007**
Table : *Number of Tourist and Money Collect by Tourism Object in Flores Timur Regency, 2007*

| Obyek Pariwisata-Kecamatan <i>Tourism Object - District</i> | Banyaknya Wisatawan <i>Number of Tourist</i> | Banyaknya Hasil Retribusi <i>Number of Money Collect</i> |
|--|---|---|
| (1) | (2) | (3) |

Jumlah / Total

Keterangan : Data tidak tersedia

Remark : *Data not available*

Sumber : Dinas Perhubungan dan Pariwisata Kabupaten Flores Timur

Source : *Transportation and Tourism Service of Flores Timur Regency*

PERUMAHAN & LINGKUNGAN
Housing & Environment

<http://prestimurkab.bps.go.id>

Tabel : 5.7.1 **Persentase Rumah Tangga Menurut Status Pengusaan Tempat Tinggal, 2006-2007**
Table : Percentage of Household by Tenure of Housing Unit, 2006-2007

| Status Pengusaan Tempat Tinggal <i>Tenure of Housing Unit</i> | 2006 | 2007 |
|---|---------------|---------------|
| (1) | (2) | (3) |
| 01. Milik Sendiri/ <i>Property by Self</i> | 88,18 | 91,34 |
| 02. Kontrak/ <i>Contract</i> | 0,94 | 0,94 |
| 03. Sewa/ <i>Rent</i> | 0,80 | 0,79 |
| 04. Rumah Dinas/ <i>House On Duty</i> | 2,45 | 0,66 |
| 05. Bebas Sewa/ <i>Rent Free</i> | 1,65 | 1,81 |
| 06. Milik Orang Tua/Sanak Saudara/ <i>Parents /Family Property</i> | 5,32 | 4,11 |
| 07. Lainnya/ <i>Others</i> | 0,66 | 0,33 |
| Jumlah / Total | 100,00 | 100,00 |

(Diolah dari Survei Sosial Ekonomi Nasional (SUSENAS) 2006-2007 /
Based on 2006-2007 National Socio Economic Survey)

Tabel : 5.7.2 **Persentase Rumah Tangga Menurut Luas Lantai, 2006-2007**
Table : Percentage Households by Floor Area, 2006-2007

| Luas Lantai <i>Floor Area</i> (M ²) | 2006 | 2007 |
|---|---------------|---------------|
| (1) | (2) | (3) |
| < 20 | 2,14 | 3,26 |
| 20 – 49 | 70,53 | 49,55 |
| 50 – 99 | 25,87 | 40,97 |
| 100 – 149 | 1,30 | 5,24 |
| 150 + | 0,17 | 0,98 |
| Jumlah / Total | 100,00 | 100,00 |

(Diolah dari Survei Sosial Ekonomi Nasional (SUSENAS) 2006-2007 /
Based on 2006-2007 National Socio Economic Survey)

Tabel : 5.7.3 **Persentase Rumah Tangga Menurut Jenis Atap Terluas, 2006 dan 2007**
Table : 5.7.3 *Percentage Households by Type of Widely Roof, 2006 and 2007*

| Jenis Atap Terluas <i>Type of Widely Roof</i> | 2006 | 2007 |
|--|---------------|---------------|
| (1) | (2) | (3) |
| 01. Beton / <i>Concrete</i> | 0,16 | 0,83 |
| 02. Genteng / <i>Roof-Tile</i> | 1,46 | 1,16 |
| 03. Sirap / <i>Wood</i> | - | 0,83 |
| 04. Seng/ <i>Zinc</i> | 82,64 | 80,61 |
| 05. Asbes / <i>Asbestos</i> | 0,50 | 0,82 |
| 06. Ijuk / <i>Rumbia/Palm-Fiber</i> | 6,79 | 0,99 |
| 07. Lainnya / <i>Others</i> | 8,46 | 14,76 |
| Jumlah / <i>Total</i> | 100,00 | 100,00 |

(Diolah dari Survei Sosial Ekonomi Nasional (SUSENAS) 2006-2007 /
Based on 2006-2007 National Socio Economic Survey)

Tabel : 5.7.4 **Persentase Rumah Tangga Menurut Jenis Lantai Terluas, 2006 dan 2007**
Table : 5.7.4 *Percentage Households by Type of Widely Floor, 2006 and 2007*

| Jenis Lantai Terluas <i>Type of Widely Floor</i> | 2006 | 2007 |
|---|---------------|---------------|
| (1) | (2) | (3) |
| 01. Bukan Tanah / <i>Not Soil</i> | 53,67 | 59,12 |
| 02. Tanah / <i>Soil</i> | 46,33 | 40,88 |
| Jumlah / <i>Total</i> | 100,00 | 100,00 |

(Diolah dari Survei Sosial Ekonomi Nasional (SUSENAS) 2006-2007 /
Based on 2006-2007 National Socio Economic Survey)

Tabel : 5.7.5 **Persentase Rumah Tangga Menurut Jenis Dinding Terluas, 2006 dan 2007**
Table : 5.7.5 *Percentage Households by Type of Widely Wall, 2006 and 2007*

| Jenis Dinding Terluas <i>Type of Widely Wall</i> | 2006 | 2007 |
|---|---------------|---------------|
| | (1) | (2) |
| 01. Tembok / <i>Masonry-wall</i> | 43,26 | 43,02 |
| 02. Kayu / <i>Wood</i> | 7,71 | 8,54 |
| 03. Bambu / <i>Bamboo</i> | 45,57 | 45,63 |
| 04. Lainnya / <i>Others</i> | 3,46 | 2,81 |
| Jumlah / Total | 100,00 | 100,00 |

(Diolah dari Survei Sosial Ekonomi Nasional (SUSENAS) 2006-2007 /
Based on 2006-2007 National Socio Economic Survey)

Tabel : 5.7.6 **Persentase Rumah Tangga Menurut Sumber Penerangan, 2006 dan 2007**
Table : 5.7.6 *Percentage Households by Source of Lighting, 2006 and 2007*

| Sumber Penerangan <i>Source of Lighting</i> | 2006 | 2007 |
|---|---------------|---------------|
| | (1) | (2) |
| 01. Listrik PLN/ <i>State Electricity</i> | 49,76 | 46,47 |
| 02. Listrik Non PLN/ <i>Privately Generated Electricity</i> | 9,29 | 11,61 |
| 03. Petromak/Aladin/ <i>Pumped Lamp</i> | 1,99 | 0,83 |
| 04. Pelita/Sentir/Obor/ <i>Oil Lamp</i> | 38,80 | 40,43 |
| 05. Lainnya/ <i>Others</i> | 0,17 | 0,66 |
| Jumlah / Total | 100,00 | 100,00 |

(Diolah dari Survei Sosial Ekonomi Nasional (SUSENAS) 2006-2007 /
Based on 2006-2007 National Socio Economic Survey)

Tabel : 5.7.7 **Persentase Rumah Tangga Menurut Sumber Air Minum, 2006-2007**
Table Percentage Households by Source of Drinking Water, 2006-2007

| Sumber Air Minum <i>Source of Drinking Water</i> | 2006 | 2007 |
|---|---------------|---------------|
| (1) | (2) | (3) |
| 01. Air Dalam Kemasan / <i>Packaged Water</i> | 0,31 | 0,63 |
| 02. Ledeng / <i>Pipe</i> : | 23,17 | 13,22 |
| - Ledeng Meteran | | 12,75 |
| - Ledeng Eceran | | 0,47 |
| 03. Sumur Bor/Pompa / <i>Pump</i> | 0,33 | 0,17 |
| 04. Sumur Terlindung / <i>Protected Well</i> | 18,75 | 15,20 |
| 05. Sumur Tak Terlindung / <i>Unprotected Well</i> | 5,23 | 1,15 |
| 06. Mata Air Terlindung / <i>Protected Spring</i> | 51,20 | 69,13 |
| 07. Mata Air Tak Terlindung / <i>Unprotected Spring</i> | - | 0,33 |
| 08. Air Sungai / <i>Rivers</i> | - | - |
| 09. Air Hujan / <i>Rain</i> | 0,99 | 0,17 |
| 10. Lainnya / <i>Others</i> | - | - |
| Jumlah / Total | 100,00 | 100,00 |

(Diolah dari Survei Sosial Ekonomi Nasional (SUSENAS) 2006-2007 /
Based on 2006-2007 National Socio Economic Survey)

Tabel : 5.7.8 **Persentase Rumah Tangga Menurut Fasilitas Tempat Akhir Buang Air Besar, 2006-2007**
Table Percentage of Households by Toilet Facility, 2006-2007

| Fasilitas Tempat Akhir Buang Air Besar <i>Toilet Facility</i> | 2006 | 2007 |
|--|---------------|---------------|
| (1) | (2) | (3) |
| 01. Sendiri / <i>Private</i> | 59,50 | 61,00 |
| 02. Bersama / <i>Shared</i> | 14,02 | 10,00 |
| 03. Umum / <i>Public</i> | 0,32 | 0,17 |
| 04. Tidak ada / <i>No Toilet</i> | 26,17 | 28,83 |
| Jumlah / Total | 100,00 | 100,00 |

(Diolah dari Survei Sosial Ekonomi Nasional (SUSENAS) 2006-2007 /
Based on 2006-2007 National Socio Economic Survey)



P E R T A N I A N /
Agriculture

<http://florestimurkab.bps.go.id>

TANAMAN PANGAN

Food Crops

<http://forestimurkab.bps.go.id>

Tabel : 6.1.1 **Luas Tanah Sawah Dan Tanah Kering Menurut Kecamatan, 2007**
Table *Wetland and Dryland Area by District, 2007*

| Kecamatan <i>District</i> | Tanah Sawah <i>Wetland</i> | | Tanah Kering <i>Dryland</i> | | Luas Tanah Seluruhnya <i>Land Area</i> | |
|------------------------------|-------------------------------|---------------|--------------------------------|---------------|--|---------------|
| | Luas Area | Persen % | Luas Area | Persen % | Luas Area | Persen % |
| (1) | (2) | (3) | (4) | (5) | (6) | (7) |
| 01. Wulang Gitang | 110 | 7,00 | 10 304 | 8,40 | 10 414 | 8,38 |
| 02. Titehena | 304 | 19,34 | 16 076 | 13,10 | 16 380 | 13,18 |
| 03. Ilebura | - | - | - | - | - | - |
| 04. Tanjung Bunga | 50 | 3,18 | 29 196 | 23,80 | 29 246 | 23,54 |
| 05. Lewolema | - | - | - | - | - | - |
| 06. Larantuka | 45 | 2,86 | 16 076 | 13,10 | 16 121 | 12,98 |
| 07. Ile Mandiri | - | - | 4 166 | 3,40 | 4 166 | 3,35 |
| 08. Demon Pagong | - | - | - | - | - | - |
| 09. Solor Barat | - | - | 11 444 | 9,33 | 11 444 | 9,21 |
| 10. Solor Timur | - | - | 6 694 | 5,46 | 6 694 | 5,39 |
| 11. Adonara Barat | 550 | 34,99 | 7 359 | 6,00 | 7 909 | 6,37 |
| 12. Wotanulumado | - | - | 2 633 | 2,15 | 2 633 | 2,12 |
| 13. Adonara Tengah | - | - | - | - | - | - |
| 14. Adonara Timur | 200 | 12,72 | 6 321 | 5,15 | 6 521 | 5,25 |
| 15. Ile Boleng | - | - | 3 335 | 2,72 | 3 335 | 2,68 |
| 16. Witihama | - | - | 6 248 | 5,09 | 6 248 | 5,03 |
| 17. Kelubagolit | 313 | 19,91 | 2 822 | 2,30 | 3 135 | 2,52 |
| 18. Adonara | - | - | - | - | - | - |
| Jumlah / Total | 1 572 | 100,00 | 122 674 | 100,00 | 124 246 | 100,00 |

Sumber : Dinas Pertanian dan Peternakan Kabupaten Flores Timur
Source : *Agriculture and Livestock Service of Flores Timur Regency*

Tabel : 6.1.2 **Luas Tanah Sawah Menurut Jenis Pengairan dan Kecamatan, 2007**
Table *Wet Land Area by Type of Irrigation and District, 2007*

| Kecamatan <i>District</i> | Irigasi Teknis <i>Technicaal Irrigation</i> | Irigasi ½ Teknis <i>Semi Technical Irrigation</i> | Irigasi Sederhana <i>Primitive Irrigation</i> | Irigasi Desa/ Non PU <i>Village Irrigation</i> |
|------------------------------|---|---|---|--|
| | (2) | (3) | (4) | (5) |
| (1) | (2) | (3) | (4) | (5) |
| 01. Wulang Gitang | - | 170 | - | - |
| 02. Titehena | - | 211 | 15 | 5 |
| 03. Ilebura | - | - | - | - |
| 04. Tanjung Bunga | - | - | - | 20 |
| 05. Lewolema | - | - | - | - |
| 06. Larantuka | - | - | 42 | - |
| 07. Ile Mandiri | - | - | - | - |
| 08. Demon Pagong | - | - | - | - |
| 09. Solor Barat | - | - | - | - |
| 10. Solor Timur | - | - | - | - |
| 11. Adonara Barat | - | 74 | - | - |
| 12. Wotanulumado | - | - | - | - |
| 13. Adonara Tengah | - | - | - | - |
| 14. Adonara Timur | - | - | - | 52 |
| 15. Ile Boleng | - | - | - | - |
| 16. Witihama | - | - | - | - |
| 17. Kelubagolit | - | 110 | - | - |
| 18. Adonara | - | - | - | - |
| Jumlah / Total | - | 565 | 57 | 77 |

Lanjutan Tabel / *Continued Table* 6.1.2

| Kecamatan <i>District</i> | Tadah Hujan Pasang Surut <i>Cistern Rises and Fall of Tides</i> | Sementara Tidak Diusahakan <i>Temporary Follow Land</i> | Jumlah <i>Total</i> |
|------------------------------|--|--|------------------------|
| (1) | (6) | (7) | (8) |
| 01. Wulang Gitang | - | - | - |
| 02. Titehena | - | - | - |
| 03. Ilebura | - | - | - |
| 04. Tanjung Bunga | - | - | - |
| 05. Lewolema | - | - | - |
| 06. Larantuka | - | - | - |
| 07. Ile Mandiri | - | 4 | 4 |
| 08. Demon Pagong | - | - | - |
| 09. Solor Barat | - | - | - |
| 10. Solor Timur | - | - | - |
| 11. Adonara Barat | - | 64 | 64 |
| 12. Wotanulumado | - | - | - |
| 13. Adonara Tengah | - | - | - |
| 14. Adonara Timur | - | - | - |
| 15. Ile Boleng | - | - | - |
| 16. Witihama | - | - | - |
| 17. Kelubagolit | - | 1 | 1 |
| 18. Adonara | - | - | - |
| Jumlah / Total | - | 69 | 69 |

Sumber : Dinas Pertanian dan Peternakan Kabupaten Flores Timur
Source : *Agriculture and Livestock Service of Flores Timur Regency*

Tabel : 6.1.3
Table

Luas Lahan Bukan Sawah Menurut Penggunaan Dirinci per Kecamatan, 2007
Dryland Area by Kind of Utilization and District, 2007

| Kecamatan <i>District</i> | Bangunan <i>Building</i> (Ha) | Tegal/Kebun/ Ladang/ Huma <i>Dryland/Garden</i> Bare Land (Ha) | Padang Rumput <i>Grassland</i> (Ha) |
|------------------------------|-------------------------------------|--|--|
| (1) | (2) | (3) | (4) |
| 01. Wulang Gitang | 1 040 | 7 140 | 231 |
| 02. Titehena | 149 | 476 | 3 613 |
| 03. Ilebura*) | - | - | - |
| 04. Tanjung Bunga | 110 | 1 305 | 680 |
| 05. Lewolema | 105 | 1 230 | 391 |
| 06. Larantuka | 1 122 | 3 804 | 68 |
| 07. Ile Mandiri | 192 | 2 101 | - |
| 08. Demon Pagong*) | - | - | - |
| 09. Solor Barat | 494 | 2 353 | 1 046 |
| 10. Solor Timur | 308 | 2 407 | 1 301 |
| 11. Adonara Barat | 168 | 4 558 | - |
| 12. Wotanulumado | 957 | - | 661 |
| 13. Adonara Tengah*) | - | - | - |
| 14. Adonara Timur | 580 | 472 | 661 |
| 15. Ile Boleng | ... | 1 683 | - |
| 16. Witihama | 208 | 1 067 | 400 |
| 17. Kelubagolit | 35 | 1 120 | 4 118 |
| 18. Adonara | - | - | - |
| Jumlah / Total | 5 468 | 29 716 | 13 170 |

Sumber : Dinas Pertanian dan Peternakan Kabupaten Flores Timur
Source : *Agriculture and Livestock Service of Flores Timur Regency*

Ket : *) Tergabung dengan Kecamatan Induk

... Data tidak tersedia

Remark :

... Data not available

Tabel : 6.1.4
Table

Luas Panen, Rata-Rata Hasil Dan Produksi Padi Menurut Kecamatan, 2007
Harvested Area, Yield Rate and Production of Paddy by District, 2007

| Kecamatan <i>District</i> | Luas Panen <i>Harvested Area</i> (Ha) | Rata-Rata Produksi <i>Yield Rate</i> (Kw/Ha) | Produksi <i>Production</i> (Ton) | |
|----------------------------------|---|---|--|-------------------------|
| | | | Gabah Kering <i>Dry Unhasked</i> | Beras <i>Cereals</i> |
| (1) | (2) | (3) | (4) | (5) |
| 01. Wulang Gitang | 2 129 | 20,78 | 4 425 | 2 529 |
| 02. Titehena | 1 192 | 22,10 | 2 634 | 1 502 |
| 03. Ilebura ¹⁾ | | | | |
| 04. Tanjung Bunga | 1 562 | 19,17 | 2 994 | 1 710 |
| 05. Lewolema ²⁾ | | | | |
| 06. Larantuka | 625 | 20,75 | 1 297 | 744 |
| 07. Ile Mandiri | 720 | 19,39 | 1 396 | 782 |
| 08. Demon Pagong ³⁾ | | | | |
| 09. Solor Barat | 247 | 19,11 | 472 | 258 |
| 10. Solor Timur | 94 | 19,15 | 180 | 101 |
| 11. Adonara Barat | 337 | 22,67 | 764 | 436 |
| 12. Wotanulumado | 52 | 20,00 | 104 | 52 |
| 13. Adonara Tengah ⁴⁾ | | | | |
| 14. Adonara Timur | 159 | 24,28 | 386 | 222 |
| 15. Ile Boleng | 19 | 20,00 | 38 | 22 |
| 16. Witihama | 113 | 20,09 | 227 | 129 |
| 17. Kelubagolit | 153 | 20,00 | 306 | 176 |
| 18. Adonara ⁵⁾ | | | | |
| Jumlah / Total | 7 402 | 20,57 | 15 223 | 8 666 |

Sumber : Dinas Pertanian dan Peternakan Kabupaten Flores Timur
Source : *Agriculture and Livestock Service of Flores Timur Regency*

Keterangan : 1) Tergabung dengan Kecamatan Wulang Gitang
Remark : 2) Tergabung dengan Kecamatan Tanjung Bunga
3) Tergabung dengan Kecamatan Larantuka
4) Tergabung dengan Kecamatan Adonara Barat
5) Tergabung dengan Kecamatan Klubagolit

Tabel : 6.1.5
Table

Luas Panen, Rata-Rata Hasil Dan Produksi Padi Sawah Menurut Kecamatan, 2007
Harvested Area, Yield Rate and Production of Wetland Paddy by District, 2007

| Kecamatan <i>District</i> | Luas Panen <i>Harvested Area</i> (Ha) | Rata-Rata Produksi <i>Yield Rate</i> (Kw/Ha) | Produksi <i>Production</i> (Ton) | |
|----------------------------------|---|---|--|-------------------------|
| | | | Gabah Kering <i>Dry Unhasked</i> | Beras <i>Cereals</i> |
| (1) | (2) | (3) | (4) | (5) |
| 01. Wulang Gitang | 45 | 50,22 | 226 | 131 |
| 02. Titehena | 78 | 50,51 | 394 | 229 |
| 03. Ilebura ¹⁾ | | | | |
| 04. Tanjung Bunga | 1 | 50,00 | 5 | 3 |
| 05. Lewolema ²⁾ | | | | |
| 06. Larantuka | 17 | 50,00 | 85 | 49 |
| 07. Ile Mandiri | - | - | - | - |
| 08. Demon Pagong ³⁾ | | | | |
| 09. Solor Barat | - | - | - | - |
| 10. Solor Timur | - | - | - | - |
| 11. Adonara Barat | 26 | 50,00 | 130 | 76 |
| 12. Wotanulumado | - | - | - | - |
| 13. Adonara Tengah ⁴⁾ | | | | |
| 14. Adonara Timur | 22 | 50,45 | 111 | 65 |
| 15. Ile Boleng | - | - | - | - |
| 16. Witihama | - | - | - | - |
| 17. Kelubagolit | - | - | - | - |
| 18. Adonara ⁵⁾ | 189 | 50,32 | 951 | 553 |
| Jumlah / Total | 358 | 53,13 | 1 902 | 877 |

Sumber : Dinas Pertanian dan Peternakan Kabupaten Flores Timur
Source : *Agriculture and Livestock Service of Flores Timur Regency*

Keterangan : 1) Tergabung dengan Kecamatan Wulang Gitang
Remark : 2) Tergabung dengan Kecamatan Tanjung Bunga
3) Tergabung dengan Kecamatan Larantuka
4) Tergabung dengan Kecamatan Adonara Barat
5) Tergabung dengan Kecamatan Klubagolit

Tabel : 6.1.6
Table

Luas Panen, Rata-Rata Hasil Dan Produksi Padi Ladang Menurut Kecamatan, 2007
Area Harvested, Yield Rate and Production of Dryland Paddy by District, 2007

| Kecamatan <i>District</i> | Luas Panen <i>Harvested Area</i> (Ha) | Rata-Rata Produksi <i>Yield Rate</i> (Kw/Ha) | Produksi <i>Production</i> (Ton) | |
|----------------------------------|---|---|--|-------------------------|
| | | | Gabah Kering <i>Dry Unhasked</i> | Beras <i>Cereals</i> |
| (1) | (2) | (3) | (4) | (5) |
| 01. Wulang Gitang | 2 084 | 20,15 | 4 199 | 2 397 |
| 02. Titehena | 1 114 | 20,11 | 2 240 | 1 272 |
| 03. Ilebura ¹⁾ | | | | |
| 04. Tanjung Bunga | 1 561 | 19,15 | 2 989 | 1 707 |
| 05. Lewolema ²⁾ | | | | |
| 06. Larantuka | 608 | 19,93 | 1 212 | 695 |
| 07. Ile Mandiri | 720 | 19,39 | 1 396 | 785 |
| 08. Demon Pagong ³⁾ | | | | |
| 09. Solor Barat | 247 | 19,11 | 472 | 258 |
| 10. Solor Timur | 94 | 19,15 | 180 | 101 |
| 11. Adonara Barat | 311 | 20,39 | 634 | 360 |
| 12. Wotanolumado | 52 | 20,00 | 104 | 52 |
| 13. Adonara Tengah ⁴⁾ | | | | |
| 14. Adonara Timur | 137 | 20,07 | 275 | 158 |
| 15. Ile Boleng | 19 | 20,00 | 38 | 22 |
| 16. Witihama | 113 | 20,09 | 227 | 129 |
| 17. Kelubagolit | 153 | 20,00 | 306 | 176 |
| 18. Adonara ⁵⁾ | | | | |
| Jumlah / Total | 7 213 | 19,79 | 14 272 | 8 112 |

Sumber : Dinas Pertanian dan Peternakan Kabupaten Flores Timur
Source : *Agriculture and Livestock Service of Flores Timur Regency*

Keterangan : 1) Tergabung dengan Kecamatan Wulang Gitang
Remark : 2) Tergabung dengan Kecamatan Tanjung Bunga
3) Tergabung dengan Kecamatan Larantuka
4) Tergabung dengan Kecamatan Adonara Barat
5) Tergabung dengan Kecamatan Klubagolit

Tabel : 6.1.7
Table

Luas Panen, Rata-Rata Hasil Dan Produksi Jagung Menurut Kecamatan, 2007
Harvested Area, Yield Rate and Production of Maize by District, 2007

| Kecamatan <i>District</i> | Luas Panen <i>Harvested Area</i> (Ha) | Rata-Rata Produksi <i>Yield Rate</i> (Kw/Ha) | Produksi <i>Production</i> (Ton) |
|----------------------------------|---|--|--|
| | | | |
| 01. Wulang Gitang | 1 284 | 16,03 | 2 058 |
| 02. Titehena | 1 063 | 16,72 | 1 777 |
| 03. Ilebura ¹⁾ | | | |
| 04. Tanjung Bunga | 753 | 16,07 | 1 210 |
| 05. Lewolema ²⁾ | | | |
| 06. Larantuka | 788 | 16,02 | 1 262 |
| 07. Ile Mandiri | 241 | 15,85 | 382 |
| 08. Demon Pagong ³⁾ | | | |
| 09. Solor Barat | 976 | 15,56 | 1 519 |
| 10. Solor Timur | 528 | 15,87 | 83 |
| 11. Adonara Barat | 414 | 16,71 | 692 |
| 12. Wotanolumado | 87 | 15,86 | 138 |
| 13. Adonara Tengah ⁴⁾ | | | |
| 14. Adonara Timur | 383 | 16,66 | 638 |
| 15. Ile Boleng | 1 213 | 16,27 | 1 974 |
| 16. Witihama | 1 584 | 16,81 | 2 663 |
| 17. Kelubagolit | 843 | 16,78 | 1 415 |
| 18. Adonara ⁵⁾ | | | |
| Jumlah / Total | 10 157 | 16,31 | 16 566 |

Sumber : Dinas Pertanian dan Peternakan Kabupaten Flores Timur
Source : *Agriculture and Livestock Service of Flores Timur Regency*

Keterangan : 1) Tergabung dengan Kecamatan Wulang Gitang
Remark : 2) Tergabung dengan Kecamatan Tanjung Bunga
3) Tergabung dengan Kecamatan Larantuka
4) Tergabung dengan Kecamatan Adonara Barat
5) Tergabung dengan Kecamatan Klubagolit

Tabel : 6.1.8 **Luas Panen, Rata-Rata Hasil Dan Produksi Ubi Kayu Menurut Kecamatan, 2007**
Table : 6.1.8 *Harvested Area, Yield Rate and Production of Cassava by District, 2007*

| Kecamatan District | Luas Panen Harvested Area (Ha) | Rata-Rata Produksi Yield Rate (Kw/Ha) | Produksi Production (Ton) |
|----------------------------------|--------------------------------------|---|---------------------------------|
| (1) | (2) | (3) | (4) |
| 01. Wulang Gitang | 939 | 17,76 | 1 668 |
| 02. Titehena | 455 | 17,67 | 804 |
| 03. Ilebura ¹⁾ | | | |
| 04. Tanjung Bunga | 544 | 17,50 | 952 |
| 05. Lewolema ²⁾ | | | |
| 06. Larantuka | 658 | 17,64 | 1 161 |
| 07. Ile Mandiri | 231 | 17,58 | 406 |
| 08. Demon Pagong ³⁾ | | | |
| 09. Solor Barat | 140 | 17,64 | 247 |
| 10. Solor Timur | 188 | 17,66 | 332 |
| 11. Adonara Barat | 81 | 17,90 | 145 |
| 12. Wotanulumado | 399 | 17,67 | 705 |
| 13. Adonara Tengah ⁴⁾ | | | |
| 14. Adonara Timur | 269 | 17,70 | 476 |
| 15. Ile Boleng | 336 | 17,62 | 592 |
| 16. Witihama | 398 | 17,74 | 706 |
| 17. Kelubagolit | 81 | 17,65 | 143 |
| 18. Adonara ⁵⁾ | | | |
| Jumlah / Total | 4 719 | 17,66 | 8 336 |

Sumber : Dinas Pertanian dan Peternakan Kabupaten Flores Timur
Source : *Agriculture and Livestock Service of Flores Timur Regency*

Keterangan : 1) Tergabung dengan Kecamatan Wulang Gitang
Remark : 2) Tergabung dengan Kecamatan Tanjung Bunga
 3) Tergabung dengan Kecamatan Larantuka
 4) Tergabung dengan Kecamatan Adonara Barat
 5) Tergabung dengan Kecamatan Klubagolit

Tabel : 6.1.9 **Luas Panen, Rata-Rata Hasil Dan Produksi Ubi Jalar Menurut Kecamatan, 2007**
Table : 6.1.9 *Harvested Area, Yield Rate and Production of Sweet Potatoes by District, 2007*

| Kecamatan District | Luas Panen Harvested Area (Ha) | Rata-Rata Produksi Yield Rate (Kw/Ha) | Produksi Production (Ton) |
|----------------------------------|--------------------------------------|---|---------------------------------|
| (1) | (2) | (3) | (4) |
| 01. Wulang Gitang | 52 | 13,65 | 71 |
| 02. Titehena | 35 | 13,71 | 48 |
| 03. Ilebura ¹⁾ | | | |
| 04. Tanjung Bunga | 5 | 14,00 | 7 |
| 05. Lewolema ²⁾ | | | |
| 06. Larantuka | 81 | 11,73 | 95 |
| 07. Ile Mandiri | 5 | 12,00 | 6 |
| 08. Demon Pagong ³⁾ | | | |
| 09. Solor Barat | - | - | - |
| 10. Solor Timur | - | - | - |
| 11. Adonara Barat | - | - | - |
| 12. Wotanulumado | - | - | - |
| 13. Adonara Tengah ⁴⁾ | | | |
| 14. Adonara Timur | - | - | - |
| 15. Ile Boleng | - | - | - |
| 16. Witihama | 12 | 14,17 | 17 |
| 17. Kelubagolit | - | - | - |
| 18. Adonara ⁵⁾ | | | |
| Jumlah / Total | 190 | 12,84 | 244 |

Sumber : Dinas Pertanian dan Peternakan Kabupaten Flores Timur
Source : *Agriculture and Livestock Service of Flores Timur Regency*

Keterangan : 1) Tergabung dengan Kecamatan Wulang Gitang
Remark : 2) Tergabung dengan Kecamatan Tanjung Bunga
 3) Tergabung dengan Kecamatan Larantuka
 4) Tergabung dengan Kecamatan Adonara Barat
 5) Tergabung dengan Kecamatan Klubagolit

Tabel 6.1.10
Table

Luas Panen, Rata-Rata Hasil Dan Produksi Kacang Tanah Menurut Kecamatan, 2007
Harvested Area, Yield Rate and Production of Peanuts by District, 2007

| Kecamatan <i>District</i> | Luas Panen <i>Harvested Area</i> (Ha) | Rata-Rata Produksi <i>Yield Rate</i> (Kw/Ha) | Produksi <i>Production</i> (Ton) |
|----------------------------------|---|--|--|
| (1) | (2) | (3) | (4) |
| 01. Wulang Gitang | 42 | 11,67 | 49 |
| 02. Titehena | 202 | 11,68 | 236 |
| 03. Ilebura ¹⁾ | | | |
| 04. Tanjung Bunga | 48 | 1,03 | 52 |
| 05. Lewolema ²⁾ | | | |
| 06. Larantuka | 56 | 10,89 | 61 |
| 07. Ile Mandiri | 19 | 11,58 | 22 |
| 08. Demon Pagong ³⁾ | | | |
| 09. Solor Barat | 143 | 10,91 | 156 |
| 10. Solor Timur | 98 | 11,02 | 108 |
| 11. Adonara Barat | 4 | 10,00 | 4 |
| 12. Wotanulumado | 37 | 10,00 | 37 |
| 13. Adonara Tengah ⁴⁾ | | | |
| 14. Adonara Timur | 194 | 11,19 | 217 |
| 15. Ile Boleng | 225 | 11,16 | 251 |
| 16. Witihamama | 459 | 10,87 | 499 |
| 17. Kelubagolit | 196 | 11,38 | 223 |
| 18. Adonara ⁵⁾ | | | |
| Jumlah / Total | 1 732 | 11,11 | 1 915 |

Sumber : Dinas Pertanian dan Peternakan Kabupaten Flores Timur
Source : *Agriculture and Livestock Service of Flores Timur Regency*

Keterangan : 1) Tergabung dengan Kecamatan Wulang Gitang
Remark : 2) Tergabung dengan Kecamatan Tanjung Bunga
3) Tergabung dengan Kecamatan Larantuka
4) Tergabung dengan Kecamatan Adonara Barat
5) Tergabung dengan Kecamatan Klubagolit

Tabel 6.1.11
Table

Luas Panen, Rata-Rata Hasil Dan Produksi Kacang Hijau Menurut Kecamatan, 2007
Harvested Area, Yield Rate and Production of Green Peas by District, 2007

| Kecamatan <i>District</i> | Luas Panen <i>Harvested Area</i> (Ha) | Rata-Rata Produksi <i>Yield Rate</i> (Kw/Ha) | Produksi <i>Production</i> (Ton) |
|----------------------------------|---|--|--|
| (1) | (2) | (3) | (4) |
| 01. Wulang Gitang | 63 | 8,41 | 53 |
| 02. Titehena | 65 | 8,31 | 54 |
| 03. Ilebura ¹⁾ | | | |
| 04. Tanjung Bunga | 44 | 8,18 | 36 |
| 05. Lewolema ²⁾ | | | |
| 06. Larantuka | 92 | 9,13 | 84 |
| 07. Ile Mandiri | 195 | 8,92 | 174 |
| 08. Demon Pagong ³⁾ | | | |
| 09. Solor Barat | 76 | 8,16 | 62 |
| 10. Solor Timur | 153 | 8,43 | 129 |
| 11. Adonara Barat | 48 | 8,96 | 43 |
| 12. Wotanulumado | 63 | 8,25 | 52 |
| 13. Adonara Tengah ⁴⁾ | | | |
| 14. Adonara Timur | 48 | 8,96 | 43 |
| 15. Ile Boleng | 50 | 8,80 | 44 |
| 16. Witihamama | 496 | 9,38 | 465 |
| 17. Kelubagolit | - | - | - |
| 18. Adonara ⁵⁾ | | | |
| Jumlah / Total | 1393 | 8,89 | 1 239 |

Sumber : Dinas Pertanian dan Peternakan Kabupaten Flores Timur
Source : *Agriculture and Livestock Service of Flores Timur Regency*

Keterangan : 1) Tergabung dengan Kecamatan Wulang Gitang
Remark : 2) Tergabung dengan Kecamatan Tanjung Bunga
3) Tergabung dengan Kecamatan Larantuka
4) Tergabung dengan Kecamatan Adonara Barat
5) Tergabung dengan Kecamatan Klubagolit

Tabel 6.1.12
Table

Luas Panen, Rata-Rata Hasil Dan Produksi Sorgom Menurut Kecamatan, 2007
Harvested Area, Yield Rate and Production of Shorgom by District, 2007

| Kecamatan <i>District</i> | Luas Panen <i>Harvested Area</i> (Ha) | Rata-Rata Produksi <i>Yield Rate</i> (Kw/Ha) | Produksi <i>Production</i> (Ton) |
|----------------------------------|---|--|--|
| (1) | (2) | (3) | (4) |
| 01. Wulang Gitang | - | - | - |
| 02. Titehena | - | - | - |
| 03. Ilebura ¹⁾ | - | - | - |
| 04. Tanjung Bunga | - | - | - |
| 05. Lewolema ²⁾ | - | - | - |
| 06. Larantuka | 13 | 2,31 | 3 |
| 07. Ile Mandiri | - | - | - |
| 08. Demon Pagong ³⁾ | - | - | - |
| 09. Solor Barat | - | - | - |
| 10. Solor Timur | - | - | - |
| 11. Adonara Barat | - | - | - |
| 12. Wotanulumado | - | - | - |
| 13. Adonara Tengah ⁴⁾ | - | - | - |
| 14. Adonara Timur | - | - | - |
| 15. Ile Boleng | - | - | - |
| 16. Witihama | - | - | - |
| 17. Kelubagolit | - | - | - |
| 18. Adonara ⁵⁾ | - | - | - |
| Jumlah / Total | 13 | 2,31 | 3 |

Sumber : Dinas Pertanian dan Peternakan Kabupaten Flores Timur
Source : *Agriculture and Livestock Service of Flores Timur Regency*

Keterangan : 1) Terbagung dengan Kecamatan Wulang Gitang
Remark : 2) Terbagung dengan Kecamatan Tanjung Bunga
3) Terbagung dengan Kecamatan Larantuka
4) Terbagung dengan Kecamatan Adonara Barat
5) Terbagung dengan Kecamatan Klubagolit

Tabel 6.1.13
Table

Perkembangan Luas Panen Tanaman Pangan di Kabupaten Flores Timur, 2002-2007
Trend Harvested Area of Food Crops in Flores Timur Regency, 2002-2007

| Jenis Tanaman <i>Kind of Crops</i> | (Ha) | | | | | |
|--|--------|--------|--------|--------|--------|--------|
| | 2002 | 2003 | 2004 | 2005 | 2006 | 2007 |
| (1) | (2) | (3) | (4) | (5) | (6) | (7) |
| 01. Padi Sawah / <i>Wetland Paddy</i> | 254 | 200 | 349 | 168 | 166 | 184 |
| 02. Padi Ladang <i>Dryland Paddy</i> | 6 719 | 5 950 | 9 169 | 6 993 | 7 388 | 7 213 |
| 03. Jagung <i>Maize</i> | 13 809 | 14 867 | 14 601 | 13 496 | 11 936 | 10 156 |
| 04. Ubi Kayu <i>Cassava</i> | 5 175 | 5 835 | 5 619 | 4 624 | 3 860 | 4 558 |
| 05. Ubi Jalar <i>Sweet Potatoes</i> | 173 | 228 | 372 | 296 | 193 | 190 |
| 06. Kacang Tanah <i>Peanuts</i> | 1 557 | 1 935 | 1 847 | 1 876 | 1 890 | 1 723 |
| 07. Kacang Hijau <i>Green Peas</i> | 1 078 | 1 697 | 1 765 | 1 301 | 1 002 | 1 393 |
| 08. Sorgom <i>Shorgom</i> | 9 | 25 | 28 | 12 | 10 | 14 |

Sumber : Dinas Pertanian dan Peternakan Kabupaten Flores Timur
Source : *Agriculture and Livestock Service of Flores Timur Regency*

Tabel 6.1.14 Perkembangan Produksi Tanaman Pangan di Kabupaten Flores Timur, 2002-2007
Table *Food Crops Production in Flores Timur Regency, 2002-2007 (Ton)*

| Jenis Tanaman <i>Kind of Crops</i> | 2002 | 2003 | 2004 | 2005 | 2006 | 2007 |
|--|--------|--------|--------|--------|--------|--------|
| (1) | (2) | (3) | (4) | (5) | (6) | (7) |
| 01. Padi Sawah / <i>Wetland Paddy</i> | 1 333 | 908 | 1 580 | 807 | 814 | 919 |
| 02. Padi Ladang <i>Dryland Paddy</i> | 13 740 | 9 166 | 15 100 | 17 553 | 18 020 | 14 272 |
| 03. Jagung <i>Maize</i> | 20 338 | 17 729 | 23 618 | 32 168 | 27 717 | 19 872 |
| 04. Ubi Kayu <i>Cassava</i> | 22 707 | 22 483 | 34 204 | 36 199 | 30 396 | 33 523 |
| 05. Ubi Jalar <i>Sweet Potatoes</i> | 790 | 910 | 1 620 | 1 683 | 1 170 | 1 067 |
| 06. Kacang Tanah <i>Peanuts</i> | 1 436 | 2 987 | 3 339 | 2 644 | 2 623 | 2 155 |
| 07. Kacang Hijau <i>Green Peas</i> | 1 062 | 1 630 | 1 637 | 1 085 | 814 | 1 343 |
| 08. Sorgum <i>Shorgom</i> | 13 | 7 | 29 | 12 | 10 | 15 |

Sumber : Dinas Pertanian dan Peternakan Kabupaten Flores Timur
 Source : *Agriculture and Livestock Service of Flores Timur Regency*

Tabel : 6.1.15 Produksi Sayur-Sayuran Menurut Kecamatan Dan Jenis Sayur-Sayuran, 2007
Table *Production of Vegetable by District and Kind of Vegetable, 2007*

| Kecamatan <i>District</i> | Jenis Sayur-Sayuran <i>Kind of Vegetable</i> | | | | |
|----------------------------------|---|-------------------------------|-------------------------------------|--------------------------|---------------------------------|
| | Bawang Merah <i>Shallot</i> | Bawang Putih <i>Garlic</i> | Bawang Daun <i>Spring Onions</i> | Kentang <i>Potato</i> | Kol/ Kobis <i>Cabbage</i> |
| (1) | (2) | (3) | (4) | (5) | (6) |
| 01. Wulang Gitang | 4 | - | - | - | - |
| 02. Titehena | - | - | - | - | - |
| 03. Ilebura ¹⁾ | - | - | - | - | - |
| 04. Tanjung Bunga | - | - | - | - | - |
| 05. Lewolema ²⁾ | - | - | - | - | - |
| 06. Larantuka | - | - | - | - | - |
| 07. Ile Mandiri | - | - | - | - | 49 |
| 08. Demon Pagong ³⁾ | - | - | - | - | - |
| 09. Solor Barat | - | - | - | - | - |
| 10. Solor Timur | - | - | - | - | - |
| 11. Adonara Barat | 35 | - | - | - | 54 |
| 12. Wotanulumado | - | - | - | - | - |
| 13. Adonara Tengah ⁴⁾ | - | - | - | - | - |
| 14. Adonara Timur | - | - | - | - | - |
| 15. Ile Boleng | - | - | - | - | - |
| 16. Witihama | - | - | - | - | - |
| 17. Kelubagolit | - | - | - | - | 24 |
| 18. Adonara ⁵⁾ | - | - | - | - | - |
| Jumlah / Total | 39 | - | - | - | 127 |

Lanjutan Tabel / *Continued Table* 6.1.15

| Kecamatan <i>District</i> | Jenis Sayur-Sayuran <i>Kind of Vegetable</i> | | | | |
|----------------------------------|---|-------------------------|--------------------------------------|-----------------------|------------------------|
| | Sawi <i>Mustard</i> | Wortel <i>Carrot</i> | Kacang Panjang <i>String Bean</i> | Cabai <i>Chili</i> | Tomat <i>Tomato</i> |
| (1) | (7) | (8) | (9) | (10) | (11) |
| 01. Wulang Gitang | 75 | - | 24 | 9 | 60 |
| 02. Titehena | 72 | - | 23 | 9 | - |
| 03. Ilebura ¹⁾ | | | | | |
| 04. Tanjung Bunga | 72 | - | 20 | - | 24 |
| 05. Lewolema ²⁾ | | | | | |
| 06. Larantuka | - | - | - | - | - |
| 07. Ile Mandiri | 113 | - | 23 | - | 48 |
| 08. Demon Pagong ³⁾ | | | | | |
| 09. Solor Barat | 26 | - | 8 | 11 | 12 |
| 10. Solor Timur | - | - | 1 | - | - |
| 11. Adonara Barat | 120 | - | 3 | - | 74 |
| 12. Wotanulumado | 39 | - | 5 | 6 | - |
| 13. Adonara Tengah ⁴⁾ | | | | | |
| 14. Adonara Timur | 29 | - | - | - | - |
| 15. Ile Boleng | - | - | - | - | - |
| 16. Witihama | - | - | - | - | - |
| 17. Kelubagolit | 59 | - | 9 | - | - |
| 18. Adonara ⁵⁾ | | | | | |
| Jumlah / Total | 605 | - | 116 | 35 | 218 |

Lanjutan Tabel / *Continued Table* 6.1.15

| Kecamatan <i>District</i> | Jenis Sayur-Sayuran <i>Kind of Vegetable</i> | | | | |
|----------------------------------|---|---------------------------|----------------------------|-----------------------------|-------------------------|
| | Terong <i>Terong</i> | Buncis <i>Chickpea</i> | Ketimun <i>Cucumber</i> | Kangkung <i>Kangkung</i> | Bayam <i>Spinach</i> |
| (1) | (12) | (13) | (14) | (15) | (16) |
| 01. Wulang Gitang | 76 | - | 35 | 44 | 9 |
| 02. Titehena | 13 | - | 140 | 72 | 10 |
| 03. Ilebura ¹⁾ | | | | | |
| 04. Tanjung Bunga | 32 | - | 17 | 30 | 2 |
| 05. Lewolema ²⁾ | | | | | |
| 06. Larantuka | - | - | - | 119 | 18 |
| 07. Ile Mandiri | 34 | - | 139 | 149 | 19 |
| 08. Demon Pagong ³⁾ | | | | | |
| 09. Solor Barat | 6 | - | - | - | 12 |
| 10. Solor Timur | - | - | - | 14 | - |
| 11. Adonara Barat | 20 | - | - | 15 | 2 |
| 12. Wotanulumado | 6 | - | 17 | 58 | 3 |
| 13. Adonara Tengah ⁴⁾ | | | | | |
| 14. Adonara Timur | - | - | 18 | 15 | - |
| 15. Ile Boleng | - | - | - | - | - |
| 16. Witihama | 7 | - | 17 | - | 2 |
| 17. Kelubagolit | 46 | - | 87 | 75 | 15 |
| 18. Adonara ⁵⁾ | | | | | |
| Jumlah / Total | 240 | - | 470 | 591 | 92 |

Sumber : Dinas Pertanian dan Peternakan Kabupaten Flores Timur
Source : *Agriculture and Livestock Service of Flores Timur Regency*

Keterangan : 1) Tergabung dengan Kecamatan Wulang Gitang
Remark : 2) Tergabung dengan Kecamatan Tanjung Bunga
3) Tergabung dengan Kecamatan Larantuka
4) Tergabung dengan Kecamatan Adonara Barat
5) Tergabung dengan Kecamatan Klubagolit

Tabel 6.1.16
Table

Perkembangan Produksi Sayur-sayuran di Kabupaten Flores Timur, 2004-2007
Trend Vegetables Production in Flores Timur Regency, 2004-2007

(Ton)

| Jenis Tanaman <i>Kind of Vegetables</i> | 2004 | 2005 | 2006 | 2007 |
|--|------|------|------|------|
| | (1) | (2) | (3) | (4) |
| 01. Bawang Merah/ <i>Shallot</i> | 21 | - | 44 | 39 |
| 02. Bawang Putih/ <i>Garlic</i> | - | 19 | - | - |
| 03. Bawang Daun/ <i>Spring Onions</i> | - | - | - | - |
| 04. Kentang/ <i>Potato</i> | - | - | - | - |
| 05. Kol/Kobis/ <i>Cabbage</i> | 84 | 109 | 123 | 127 |
| 06. Sawi/ <i>Mustard</i> | 173 | 550 | 473 | 605 |
| 07. Wortel/ <i>Carrot</i> | - | - | - | - |
| 08. Kacang Panjang/ <i>String Bean</i> | 188 | 47 | 116 | 116 |
| 09. Cabai/ <i>Chilli</i> | 91 | 29 | 38 | 35 |
| 10. Tomat/ <i>Tomato</i> | 133 | 130 | 309 | 218 |
| 11. Terong/ <i>Terong</i> | 143 | 133 | 250 | 240 |
| 12. Buncis/ <i>Chickpea</i> | - | - | - | - |
| 13. Ketimun/ <i>Cucumber</i> | 110 | 186 | 330 | 470 |
| 14. Kangkung/ <i>Kangkung</i> | 136 | 345 | 405 | 591 |
| 15. Bayam/ <i>Spinach</i> | 428 | 77 | 74 | 92 |

Sumber : Dinas Pertanian dan Peternakan Kabupaten Flores Timur
Source : *Agriculture and Livestock Service of Flores Timur Regency*

Tabel : 6.1.17
Table

Produksi Buah-Buahan Menurut Kecamatan Dan Jenis Buah-Buahan, 2007
Production of Fruits by District and Kind of Fruit, 2007

(Ton)

| Kecamatan <i>District</i> | Jenis Buah-Buahan <i>Kind of Fruit</i> | | | | |
|------------------------------|---|-------------------------|------------------------|-------------------------|-------------------------|
| | Jeruk <i>Orange</i> | Pisang <i>Banana</i> | Mangga <i>Mango</i> | Pepaya <i>Pepaya</i> | Nangka <i>Nangka</i> |
| (1) | (2) | (3) | (4) | (5) | (6) |
| 01. Wulang Gitang | - | 9 | 116 | 45 | 18 |
| 02. Titehena | 3 | 39 | 231 | 88 | 214 |
| 03. Ilebura | - | - | - | - | - |
| 04. Tanjung Bunga | 10 | 1 042 | 281 | 484 | 72 |
| 05. Lewolema | - | - | - | - | - |
| 06. Larantuka | 9 | 10 | 39 | 43 | 57 |
| 07. Ile Mandiri | 7 | 515 | 135 | 344 | 72 |
| 08. Demon Pagong | - | - | - | - | - |
| 09. Solor Barat | 10 | 1 | 20 | 40 | 3 |
| 10. Solor Timur | 5 | 6 | 5 | 39 | 2 |
| 11. Adonara Barat | 3 | 275 | 45 | 180 | - |
| 12. Wotanulumado | - | 115 | 31 | 43 | 41 |
| 13. Adonara Tengah | - | - | - | - | - |
| 14. Adonara Timur | 19 | 641 | 45 | 225 | 44 |
| 15. Ile Boleng | - | 8 | 138 | 41 | 339 |
| 16. Witihama | - | 60 | 276 | 41 | 12 |
| 17. Kelubagolit | - | 229 | 18 | 42 | 7 |
| 18. Adonara | - | - | - | - | - |
| Jumlah / Total | 66 | 2 950 | 1 386 | 1 655 | 881 |

Lanjutan Tabel / *Continued Table* 6.1.17

| Kecamatan <i>District</i> | Jenis Buah-Buahan <i>Kind of Fruit</i> | | | | |
|------------------------------|---|---------------------------|----------------------|-------------------------|-----------------------------|
| | Alpukat <i>Avocado</i> | Nanas <i>Pineapple</i> | Apel <i>Apple</i> | Sirsak <i>Sirsak</i> | Semangka <i>Semangka</i> |
| (1) | (7) | (8) | (9) | (10) | (11) |
| 01. Wulang Gitang | 8 | 17 | - | - | - |
| 02. Titehena | 90 | 9 | - | - | - |
| 03. Ilebura | - | - | - | - | - |
| 04. Tanjung Bunga | 15 | 7 | - | - | - |
| 05. Lewolema | - | - | - | - | - |
| 06. Larantuka | 4 | 1 | - | 8 | - |
| 07. Ile Mandiri | 13 | 134 | - | 30 | - |
| 08. Demon Pagong | - | - | - | - | - |
| 09. Solor Barat | 2 | - | - | - | 2 |
| 10. Solor Timur | - | - | - | - | - |
| 11. Adonara Barat | 93 | 4 | - | - | - |
| 12. Wotanulumado | 9 | 1 | - | - | - |
| 13. Adonara Tengah | - | - | - | - | - |
| 14. Adonara Timur | 25 | 98 | - | 2 | - |
| 15. Ile Boleng | - | 3 | - | - | - |
| 16. Witihama | 4 | 4 | - | - | - |
| 17. Kelubagolit | 38 | 10 | - | 8 | - |
| 18. Adonara | - | - | - | 7 | - |
| Jumlah / Total | 301 | 288 | - | 55 | 2 |

Sumber : Dinas Pertanian dan Peternakan Kabupaten Flores Timur
 Source : *Agriculture and Livestock Service of Flores Timur Regency*

Tabel 6.1.18
Table

Perkembangan Produksi Buah-buahan di Kabupaten
 Flores Timur, 2004-2007
Trend Fruits Production in Flores Timur Regency, 2004-2007

| Jenis Tanaman <i>Kind of Fruits</i> | (Ton) | | | |
|--|----------|----------|--------------|--------------|
| | 2004 | 2005 | 2006 | 2007 |
| (1) | (4) | (5) | (6) | (7) |
| 01. Jeruk / <i>Orange</i> | - | - | 201 | 66 |
| 02. Pisang / <i>Banana</i> | - | - | 3 185 | 2 950 |
| 03. Mangga / <i>Mango</i> | - | - | 1 367 | 1 386 |
| 04. Pepaya / <i>Pepaya</i> | - | - | 1 642 | 1 655 |
| 05. Nangka / <i>Nangka</i> | - | - | 937 | 881 |
| 06. Alpukat / <i>Avocado</i> | - | - | 299 | 301 |
| 07. Nanas / <i>Pineapple</i> | - | - | 425 | 288 |
| 08. Apel / <i>Aple</i> | - | - | - | - |
| 09. Sirsak / <i>Sirsak</i> | - | - | - | 55 |
| 10. Semangka / <i>Water Melon</i> | - | - | - | 2 |
| Jumlah / Total | - | - | 8 056 | 7 584 |

Sumber : Dinas Pertanian dan Peternakan Kabupaten Flores Timur
 Source : *Agriculture and Livestock Service of Flores Timur Regency*

PERKEBUNAN

Planting

<http://forestimurkab.bps.go.id>

Tabel : 6.2.1
Table

Luas Areal Dan Produksi Perkebunan Kelapa Menurut Kecamatan, 2007
Coconut Planting Area and Production of Estate by District, 2007

| Kecamatan <i>District</i> | Luas / Area (Ha) | | | Jumlah Produksi <i>Total of Production (Ton)</i> |
|------------------------------|---|--|------------------------|--|
| | Blm Meng hasilkan <i>Not Yet Yielding</i> | Sdh Meng hasilkan <i>Yielding</i> | Jumlah <i>Total</i> | |
| (1) | (2) | (3) | (4) | (5) |
| 01. Wulang Gitang | 502,93 | 874,08 | 1 377,01 | 1 678,24 |
| 02. Titehena | 6,19 | 25,21 | 31,40 | 48,40 |
| 03. Ilebura | 215,50 | 374,61 | 590,11 | 719,25 |
| 04. Tanjung Bunga | 180,79 | 235,46 | 416,25 | 452,08 |
| 05. Lewolema | 77,41 | 100,91 | 178,32 | 193,75 |
| 06. Larantuka | 120,01 | 248,99 | 369,00 | 478,06 |
| 07. Ile Mandiri | 4,45 | 39,71 | 44,16 | 76,24 |
| 08. Demon Pagong | 21,18 | 40,53 | 61,70 | 77,81 |
| 09. Solor Barat | 94,99 | 103,34 | 198,33 | 198,41 |
| 10. Solor Timur | 13,37 | 23,46 | 36,83 | 45,04 |
| 11. Adonara Barat | 397,21 | 826,58 | 1 223,79 | 1 587,04 |
| 12. Wotanulumado | 5,27 | 13,83 | 19,10 | 26,55 |
| 13. Adonara Tengah | 170,23 | 354,25 | 524,48 | 680,16 |
| 14. Adonara Timur | 462,88 | 5 018,27 | 5 481,15 | 9 635,08 |
| 15. Ile Boleng | 7,78 | 38,90 | 46,68 | 74,69 |
| 16. Witihama | 10,56 | 23,29 | 33,85 | 44,72 |
| 17. Kelubagolit | 20,87 | 98,60 | 119,47 | 189,30 |
| 18. Adonara | 2,33 | 10,95 | 13,28 | 21,03 |
| Jumlah / Total | 2 313,95 | 8 450,96 | 10 764,91 | 16 225,85 |

Sumber : Dinas Kehutanan dan Perkebunan Kabupaten Flores Timur
Source : *Forestry and Estate Service of Flores Timur Regency*

Tabel : 6.2.2
Table

Luas Areal Dan Produksi Perkebunan Kopi Menurut Kecamatan, 2007
Coffee Planting Area and Production of Estate by District, 2007

| Kecamatan <i>District</i> | Luas / Area (Ha) | | | Jumlah Produksi <i>Total of Production (Ton)</i> |
|------------------------------|---|--|------------------------|--|
| | Blm Meng hasilkan <i>Not Yet Yielding</i> | Sdh Meng hasilkan <i>Yielding</i> | Jumlah <i>Total</i> | |
| (1) | (2) | (3) | (4) | (5) |
| 01. Wulang Gitang | 67,45 | 599,51 | 666,96 | 885,00 |
| 02. Titehena | 6,99 | 71,88 | 78,87 | 45,45 |
| 03. Ilebura | 6,75 | 89,93 | 96,67 | 44,95 |
| 04. Tanjung Bunga | 3,02 | 74,00 | 77,02 | 37,00 |
| 05. Lewolema | 1,23 | 25,55 | 26,78 | 12,75 |
| 06. Larantuka | 4,35 | 17,00 | 21,35 | 3,40 |
| 07. Ile Mandiri | 0,76 | 11,87 | 12,63 | 4,35 |
| 08. Demon Pagong | - | - | - | - |
| 09. Solor Barat | 2,40 | 14,11 | 16,51 | 7,20 |
| 10. Solor Timur | - | - | - | - |
| 11. Adonara Barat | 6,72 | 252,01 | 258,73 | 226,80 |
| 12. Wotanulumado | 5,32 | 25,00 | 30,32 | 16,29 |
| 13. Adonara Tengah | 5,88 | 225,11 | 230,99 | 202,50 |
| 14. Adonara Timur | 19,21 | 293,20 | 312,41 | 146,00 |
| 15. Ile Boleng | - | - | - | - |
| 16. Witihama | 4,72 | 19,43 | 24,15 | 5,70 |
| 17. Kelubagolit | 5,17 | 25,27 | 30,44 | 12,50 |
| 18. Adonara | - | - | - | - |
| Jumlah / Total | 139,97 | 1 743,86 | 1 883,83 | 1 649 89 |

Sumber : Dinas Kehutanan dan Perkebunan Kabupaten Flores Timur
Source : *Forestry and Estate Service of Flores Timur Regency*

Tabel : 6.2.3 **Luas Areal Dan Produksi Perkebunan Cengkeh Menurut Kecamatan, 2007**
Table : Clove Planting Area and Production of Estate by District, 2007

| Kecamatan <i>District</i> | Luas / Area (Ha) | | | Jumlah Produksi <i>Total of Production (Ton)</i> |
|------------------------------|---|--|------------------------|--|
| | Blm Meng hasilkan <i>Not Yet Yielding</i> | Sdh Meng hasilkan <i>Yielding</i> | Jumlah <i>Total</i> | |
| (1) | (2) | (3) | (4) | (5) |
| 01. Wulang Gitang | 12,97 | 159,54 | 172,52 | 74,67 |
| 02. Titehena | - | - | - | - |
| 03. Ilebura | 5,56 | 68,38 | 73,94 | 32,00 |
| 04. Tanjung Bunga | - | 0,96 | 0,96 | 0,19 |
| 05. Lewolema | - | - | - | - |
| 06. Larantuka | - | 1,39 | 1,39 | 0,78 |
| 07. Ile Mandiri | - | - | - | - |
| 08. Demon Pagong | - | - | - | - |
| 09. Solor Barat | - | - | - | - |
| 10. Solor Timur | - | - | - | - |
| 11. Adonara Barat | 7,49 | 155,95 | 163,44 | 4,67 |
| 12. Wotanulumado | - | - | - | - |
| 13. Adonara Tengah | - | - | - | - |
| 14. Adonara Timur | - | 8,41 | 8,41 | 1,68 |
| 15. Ile Boleng | - | - | - | - |
| 16. Witihama | - | - | - | - |
| 17. Kelubagolit | - | - | - | - |
| 18. Adonara | - | - | - | - |
| Jumlah / Total | 26,02 | 394,63 | 420,65 | 113,99 |

Sumber : Dinas Kehutanan dan Perkebunan Kabupaten Flores Timur
Source : *Forestry and Estate Service of Flores Timur Regency*

Tabel : 6.2.4 **Luas Areal Dan Produksi Perkebunan Kakao/Coklat Menurut Kecamatan, 2007**
Table : Cocoa Planting Area and Production of Estate by District, 2007

| Kecamatan <i>District</i> | Luas / Area (Ha) | | | Jumlah Produksi <i>Total of Production (Ton)</i> |
|------------------------------|---|--|------------------------|--|
| | Blm Meng hasilkan <i>Not Yet Yielding</i> | Sdh Meng hasilkan <i>Yielding</i> | Jumlah <i>Total</i> | |
| (1) | (2) | (3) | (4) | (5) |
| 01. Wulang Gitang | 312,02 | 442,16 | 754,17 | 707,20 |
| 02. Titehena | 53,62 | 20,98 | 74,60 | 35,73 |
| 03. Ilebura | 133,72 | 189,50 | 323,23 | 303,20 |
| 04. Tanjung Bunga | 50,18 | 49,88 | 100,06 | 79,81 |
| 05. Lewolema | 21,50 | 25,25 | 46,76 | 40,40 |
| 06. Larantuka | 187,06 | 120,09 | 307,15 | 48,04 |
| 07. Ile Mandiri | 11,52 | 2,41 | 13,93 | 4,82 |
| 08. Demon Pagong | 52,32 | 34,29 | 86,61 | 54,86 |
| 09. Solor Barat | 46,08 | 57,96 | 104,04 | 92,74 |
| 10. Solor Timur | 6,54 | 8,61 | 15,15 | 17,22 |
| 11. Adonara Barat | 90,82 | 153,55 | 244,37 | 245,68 |
| 12. Wotanulumado | 23,65 | 19,64 | 43,29 | 31,42 |
| 13. Adonara Tengah | 48,90 | 82,68 | 131,58 | 132,29 |
| 14. Adonara Timur | 841,09 | 892,64 | 1733,73 | 357,04 |
| 15. Ile Boleng | 13,24 | 4,52 | 17,76 | 9,04 |
| 16. Witihama | 12,71 | 2,88 | 15,59 | 5,76 |
| 17. Kelubagolit | 32,10 | 23,95 | 56,05 | 38,32 |
| 18. Adonara | 4,59 | 3,43 | 8,02 | 6,86 |
| Jumlah / Total | 1 941,66 | 2 076,46 | 4 018,12 | 2 210,43 |

Sumber : Dinas Kehutanan dan Perkebunan Kabupaten Flores Timur
Source : *Forestry and Estate Service of Flores Timur Regency*

Tabel : 6.2.5
*Table***Luas Areal Dan Produksi Perkebunan Jambu Mete Menurut Kecamatan, 2007**
Chasen Planting Area and Production of Estate by District, 2007

| Kecamatan <i>District</i> | Luas / Area (Ha) | | | Jumlah Produksi <i>Total of Production (Ton)</i> |
|------------------------------|---|--|------------------------|--|
| | Blm Meng hasilkan <i>Not Yet Yielding</i> | Sdh Meng hasilkan <i>Yielding</i> | Jumlah <i>Total</i> | |
| (1) | (2) | (3) | (4) | (5) |
| 01. Wulang Gitang | 3 066,18 | 2 075,24 | 5 141,42 | 4 856,06 |
| 02. Titehena | 50,08 | 1 721,53 | 1 771,61 | 3 221,71 |
| 03. Ilebura | 1 314,08 | 889,39 | 2 203,47 | 1 803,66 |
| 04. Tanjung Bunga | 2 186,95 | 1 427,03 | 3 613,98 | 2 671,34 |
| 05. Lewolema | 755,12 | 611,58 | 1 366,70 | 1 429,74 |
| 06. Larantuka | 2 324,04 | 689,23 | 3 013,27 | 1 343,55 |
| 07. Ile Mandiri | 64,43 | 329,32 | 393,75 | 769,86 |
| 08. Demon Pagong | 996,00 | 295,39 | 1 291,39 | 460,20 |
| 09. Solor Barat | 1 236,48 | 1 566,46 | 2 802,94 | 2 443,68 |
| 10. Solor Timur | 2 732,96 | 1 394,04 | 4 127,00 | 2 283,44 |
| 11. Adonara Barat | 495,78 | 372,30 | 868,08 | 755,01 |
| 12. Wotanulumado | 49,44 | 38,58 | 88,02 | 90,28 |
| 13. Adonara Tengah | 212,48 | 159,56 | 372,03 | 348,47 |
| 14. Adonara Timur | 1 143,54 | 570,36 | 1 713,90 | 1 067,71 |
| 15. Ile Boleng | 21,63 | 21,48 | 43,11 | 43,56 |
| 16. Witihama | 54,76 | 14,08 | 68,84 | 32,95 |
| 17. Kelubagolit | 16,56 | 20,36 | 36,91 | 47,63 |
| 18. Adonara | 7,10 | 8,72 | 15,82 | 20,41 |
| Jumlah / Total | 16 727,60 | 12 204,64 | 28 932,24 | 23 689,28 |

Sumber : Dinas Kehutanan dan Perkebunan Kabupaten Flores Timur
Source : *Forestry and Estate Service of Flores Timur Regency*

Tabel : 6.2.6
*Table***Luas Areal Dan Produksi Perkebunan Kemiri Menurut Kecamatan, 2007**
Cande Planting Area and Production of Estate by District, 2007

| Kecamatan <i>District</i> | Luas / Area (Ha) | | | Jumlah Produksi <i>Total of Production (Ton)</i> |
|------------------------------|---|--|------------------------|--|
| | Blm Meng hasilkan <i>Not Yet Yielding</i> | Sdh Meng hasilkan <i>Yielding</i> | Jumlah <i>Total</i> | |
| (1) | (2) | (3) | (4) | (5) |
| 01. Wulang Gitang | 509,17 | 307,32 | 816,49 | 671,19 |
| 02. Titehena | 9,19 | 61,95 | 71,14 | 101,47 |
| 03. Ilebura | 218,22 | 131,71 | 349,93 | 246,56 |
| 04. Tanjung Bunga | 132,24 | 65,88 | 198,11 | 102,77 |
| 05. Lewolema | 56,67 | 28,23 | 84,91 | 44,04 |
| 06. Larantuka | 82,22 | 55,64 | 137,86 | 104,16 |
| 07. Ile Mandiri | 1,39 | 14,41 | 15,80 | 28,10 |
| 08. Demon Pagong | 35,24 | 23,85 | 59,08 | 44,64 |
| 09. Solor Barat | 112,75 | 68,50 | 181,25 | 106,86 |
| 10. Solor Timur | 17,01 | 9,18 | 26,19 | 21,48 |
| 11. Adonara Barat | 512,67 | 248,78 | 761,45 | 388,10 |
| 12. Wotanulumado | 12,02 | 26,03 | 38,05 | 46,70 |
| 13. Adonara Tengah | 219,71 | 106,62 | 326,33 | 166,33 |
| 14. Adonara Timur | 56,44 | 91,18 | 147,62 | 142,24 |
| 15. Ile Boleng | 37,70 | 1,95 | 39,65 | 4,56 |
| 16. Witihama | 90,86 | 1,30 | 92,16 | 3,04 |
| 17. Kelubagolit | 61,06 | 3,36 | 64,42 | 6,81 |
| 18. Adonara | 26,17 | 1,44 | 27,61 | 3,14 |
| Jumlah / Total | 2 190,72 | 1 247,33 | 3 438 05 | 2 232,21 |

Sumber : Dinas Kehutanan dan Perkebunan Kabupaten Flores Timur
Source : *Forestry and Estate Service of Flores Timur Regency*

Tabel : 6.2.7
*Table***Luas Areal Dan Produksi Perkebunan Pinang Menurut Kecamatan, 2007**
Areca Planting Area and Production of Estate by District, 2007

| Kecamatan <i>District</i> | Luas / Area (Ha) | | | Jumlah Produksi <i>Total of Production (Ton)</i> |
|------------------------------|---|--|------------------------|--|
| | Blm Meng hasilkan <i>Not Yet Yielding</i> | Sdh Meng hasilkan <i>Yielding</i> | Jumlah <i>Total</i> | |
| (1) | (2) | (3) | (4) | (5) |
| 01. Wulang Gitang | 8,32 | 17,16 | 25,47 | 60,05 |
| 02. Titehena | 0,84 | - | 0,84 | - |
| 03. Ilebura | 3,56 | 7,35 | 1,02 | 22,06 |
| 04. Tanjung Bunga | 0,17 | 3,64 | 3,81 | 12,74 |
| 05. Lewolema | 0,07 | 1,56 | 1,63 | 5,46 |
| 06. Larantuka | 33,03 | 15,97 | 48,99 | 55,88 |
| 07. Ile Mandiri | 0,74 | - | 0,74 | - |
| 08. Demon Pagong | 14,15 | 6,84 | 21,00 | 20,53 |
| 09. Solor Barat | 2,08 | 6,89 | 8,97 | 24,11 |
| 10. Solor Timur | 0,19 | 0,58 | 0,77 | 2,02 |
| 11. Adonara Barat | 15,02 | 14,39 | 29,41 | 43,16 |
| 12. Wotanulumado | 10,50 | 22,53 | 33,03 | 56,33 |
| 13. Adonara Tengah | 6,44 | 6,17 | 12,60 | 21,58 |
| 14. Adonara Timur | 5,34 | 16,59 | 21,93 | 33,18 |
| 15. Ile Boleng | - | - | 0,00 | - |
| 16. Witihama | - | - | 0,00 | - |
| 17. Kelubagolit | 0,60 | 1,46 | 2,07 | 5,12 |
| 18. Adonara | 0,26 | 0,63 | 0,89 | 2,19 |
| Jumlah / Total | 101,31 | 121,75 | 223,06 | 364,41 |

Sumber : Dinas Kehutanan dan Perkebunan Kabupaten Flores Timur
Source : *Forestry and Estate Service of Flores Timur Regency*

Tabel : 6.2.8
*Table***Luas Areal Dan Produksi Perkebunan Kapuk Menurut Kecamatan, 2007**
Kapok Planting Area and Production of Estate by District, 2007

| Kecamatan <i>District</i> | Luas / Area (Ha) | | | Jumlah Produksi <i>Total of Production (Ton)</i> |
|------------------------------|---|--|------------------------|--|
| | Blm Meng hasilkan <i>Not Yet Yielding</i> | Sdh Meng hasilkan <i>Yielding</i> | Jumlah <i>Total</i> | |
| (1) | (2) | (3) | (4) | (5) |
| 01. Wulang Gitang | - | 40,02 | 40,02 | - |
| 02. Titehena | - | - | - | - |
| 03. Ilebura | - | 17,15 | 17,15 | - |
| 04. Tanjung Bunga | 0,52 | 26,76 | 27,28 | - |
| 05. Lewolema | 0,22 | 11,47 | 11,69 | - |
| 06. Larantuka | - | 7,18 | 7,18 | - |
| 07. Ile Mandiri | 0,47 | 1,33 | 1,81 | - |
| 08. Demon Pagong | - | 3,08 | 3,08 | - |
| 09. Solor Barat | - | 25,53 | 25,53 | - |
| 10. Solor Timur | 34,67 | 62,64 | 97,31 | - |
| 11. Adonara Barat | 0,03 | 45,86 | 45,89 | - |
| 12. Wotanulumado | 0,25 | - | 0,25 | - |
| 13. Adonara Tengah | 0,01 | 19,66 | 19,67 | - |
| 14. Adonara Timur | - | 8,59 | 8,59 | - |
| 15. Ile Boleng | - | - | - | - |
| 16. Witihama | - | - | - | - |
| 17. Kelubagolit | - | - | - | - |
| 18. Adonara | - | - | - | - |
| Jumlah / Total | 36,18 | 269,26 | 305,44 | - |

Sumber : Dinas Kehutanan dan Perkebunan Kabupaten Flores Timur
Source : *Forestry and Estate Service of Flores Timur Regency*

Tabel : 6.2.9
Table

Luas Areal Dan Produksi Perkebunan Pala Menurut Kecamatan, 2007
Nutmeg Planting Area and Production of Estate by District, 2007

| Kecamatan <i>District</i> | Luas / Area (Ha) | | | Jumlah Produksi <i>Total of Production (Ton)</i> |
|------------------------------|---|--|------------------------|--|
| | Blm Meng hasilkan <i>Not Yet Yielding</i> | Sdh Meng hasilkan <i>Yielding</i> | Jumlah <i>Total</i> | |
| (1) | (2) | (3) | (4) | (5) |
| 01. Wulang Gitang | 20,57 | 11,75 | 32,32 | 22,00 |
| 02. Titehena | 9,45 | - | 6,45 | - |
| 03. Ilebura | 8,81 | 5,04 | 13,85 | 9,43 |
| 04. Tanjung Bunga | 2,60 | 0,63 | 3,23 | 1,18 |
| 05. Lewolema | 1,11 | 0,27 | 1,38 | 0,51 |
| 06. Larantuka | 3,23 | 1,41 | 4,63 | 2,63 |
| 07. Ile Mandiri | - | - | - | - |
| 08. Demon Pagong | 1,38 | 0,60 | 1,99 | 1,13 |
| 09. Solor Barat | - | - | - | - |
| 10. Solor Timur | - | - | - | - |
| 11. Adonara Barat | 11,17 | 3,30 | 14,47 | 6,19 |
| 12. Wotanulumado | - | - | - | - |
| 13. Adonara Tengah | 4,79 | 1,42 | 6,20 | 2,65 |
| 14. Adonara Timur | 39,31 | 33,45 | 72,75 | 62,61 |
| 15. Ile Boleng | - | - | - | - |
| 16. Witihama | - | - | - | - |
| 17. Kelubagolit | 0,38 | 1,30 | 1,67 | 2,42 |
| 18. Adonara | 0,16 | 0,56 | 0,72 | 1,04 |
| Jumlah / Total | 102,94 | 59,72 | 162,66 | 111,79 |

Sumber : Dinas Kehutanan dan Perkebunan Kabupaten Flores Timur
Source : *Forestry and Estate Service of Flores Timur Regency*

Tabel 6.2.10
Table

Luas Areal Dan Produksi Perkebunan Lada Menurut Kecamatan, 2007
Papere Planting Area and Production of Estate by District, 2007

| Kecamatan <i>District</i> | Luas / Area (Ha) | | | Jumlah Produksi <i>Total of Production (Ton)</i> |
|------------------------------|---|--|------------------------|--|
| | Blm Meng hasilkan <i>Not Yet Yielding</i> | Sdh Meng hasilkan <i>Yielding</i> | Jumlah <i>Total</i> | |
| (1) | (2) | (3) | (4) | (5) |
| 01. Wulang Gitang | 4,45 | 3,16 | 7,61 | 7,89 |
| 02. Titehena | 1,16 | 0,79 | 1,95 | 2,36 |
| 03. Ilebura | 1,91 | 1,35 | 3,26 | 2,71 |
| 04. Tanjung Bunga | 0,06 | 0,70 | 0,76 | 2,10 |
| 05. Lewolema | 0,02 | 0,30 | 0,32 | 0,90 |
| 06. Larantuka | 1,85 | 0,53 | 2,37 | 1,58 |
| 07. Ile Mandiri | 1,97 | 0,15 | 2,12 | 0,45 |
| 08. Demon Pagong | 0,79 | 0,23 | 1,02 | 0,68 |
| 09. Solor Barat | - | - | - | - |
| 10. Solor Timur | - | - | - | - |
| 11. Adonara Barat | 3,75 | 3,49 | 7,23 | 6,97 |
| 12. Wotanulumado | 0,84 | 0,82 | 1,66 | 2,45 |
| 13. Adonara Tengah | 1,61 | 1,49 | 3,10 | 2,99 |
| 14. Adonara Timur | 3,66 | 8,43 | 12,09 | 16,87 |
| 15. Ile Boleng | - | - | - | - |
| 16. Witihama | - | - | - | - |
| 17. Kelubagolit | 0,18 | 0,23 | 0,41 | 0,69 |
| 18. Adonara | 0,08 | 0,10 | 0,18 | 0,30 |
| Jumlah / Total | 22,32 | 21,76 | 44,08 | 48,94 |

Sumber : Dinas Kehutanan dan Perkebunan Kabupaten Flores Timur
Source : *Forestry and Estate Service of Flores Timur Regency*

Tabel 6.2.11
Table

Luas Areal Dan Produksi Perkebunan Vanili Menurut Kecamatan, 2007
Vanilla Planting Area and Production of Estate by District, 2007

| Kecamatan <i>District</i> | Luas / Area (Ha) | | | Jumlah Produksi <i>Total of Production (Ton)</i> |
|------------------------------|---|--|------------------------|--|
| | Blm Meng hasilkan <i>Not Yet Yielding</i> | Sdh Meng hasilkan <i>Yielding</i> | Jumlah <i>Total</i> | |
| (1) | (2) | (3) | (4) | (5) |
| 01. Wulang Gitang | 9,58 | 13,29 | 22,88 | 398,79 |
| 02. Titehena | 11,37 | 1,99 | 13,36 | 59,70 |
| 03. Ilebura | 4,11 | 5,70 | 9,80 | 170,91 |
| 04. Tanjung Bunga | 0,06 | 0,06 | 0,12 | 1,89 |
| 05. Lewolema | 0,02 | 0,03 | 0,05 | 0,81 |
| 06. Larantuka | 0,81 | 0,15 | 0,96 | 4,62 |
| 07. Ile Mandiri | 4,55 | 0,07 | 4,62 | 2,08 |
| 08. Demon Pagong | 0,35 | 0,07 | 0,41 | 1,98 |
| 09. Solor Barat | - | - | - | - |
| 10. Solor Timur | - | - | - | - |
| 11. Adonara Barat | 63,25 | 35,73 | 98,98 | 714,56 |
| 12. Wotanulumado | 6,51 | 1,58 | 8,10 | 31,68 |
| 13. Adonara Tengah | 27,11 | 15,31 | 42,42 | 306,24 |
| 14. Adonara Timur | 0,12 | 0,48 | 0,60 | 14,40 |
| 15. Ile Boleng | 0,50 | 0,25 | 0,74 | 7,43 |
| 16. Witihama | 0,35 | - | 0,35 | - |
| 17. Kelubagolit | 0,98 | 1,95 | 2,93 | 58,38 |
| 18. Adonara | 0,42 | 0,83 | 1,25 | 25,02 |
| Jumlah / Total | 130,07 | 77,49 | 207,56 | 1 798,48 |

Sumber : Dinas Kehutanan dan Perkebunan Kabupaten Flores Timur
Source : *Forestry and Estate Service of Flores Timur Regency*

Tabel 6.2.12
Table

Luas Areal Dan Produksi Perkebunan Jarak Pagar Menurut Kecamatan, 2007
Castrol Oil Planting Area and Production of Estate by District, 2007

| Kecamatan <i>District</i> | Luas / Area (Ha) | | | Jumlah Produksi <i>Total of Production (Ton)</i> |
|------------------------------|---|--|------------------------|--|
| | Blm Meng hasilkan <i>Not Yet Yielding</i> | Sdh Meng hasilkan <i>Yielding</i> | Jumlah <i>Total</i> | |
| (1) | (2) | (3) | (4) | (5) |
| 01. Wulang Gitang | 52,50 | - | 52,50 | - |
| 02. Titehena | 82,00 | - | 82,00 | - |
| 03. Ilebura | 22,50 | - | 22,50 | - |
| 04. Tanjung Bunga | 12,04 | - | 12,04 | - |
| 05. Lewolema | 5,16 | - | 5,16 | - |
| 06. Larantuka | 21,00 | - | 21,00 | - |
| 07. Ile Mandiri | 20,50 | - | 20,50 | - |
| 08. Demon Pagong | 9,00 | - | 9,00 | - |
| 09. Solor Barat | - | - | - | - |
| 10. Solor Timur | - | - | - | - |
| 11. Adonara Barat | 9,46 | - | 9,46 | - |
| 12. Wotanulumado | 6,74 | - | 6,74 | - |
| 13. Adonara Tengah | 4,06 | - | 4,06 | - |
| 14. Adonara Timur | 16,73 | - | 16,73 | - |
| 15. Ile Boleng | - | - | - | - |
| 16. Witihama | - | - | - | - |
| 17. Kelubagolit | 9,42 | - | 9,42 | - |
| 18. Adonara | 4,04 | - | 4,04 | - |
| Jumlah / Total | 275,15 | - | 275,15 | - |

Sumber : Dinas Kehutanan dan Perkebunan Kabupaten Flores Timur
Source : *Forestry and Estate Service of Flores Timur Regency*

PETERNAKAN
Livestock

<http://florestimurkab.bps.go.id>

Tabel : 6.3.1 **Populasi Ternak Besar Menurut Jenis Ternak di Setiap Kecamatan, 2007**
Table Large Livestock Populations by Kind and District, 2007

| (Ekor) | | | |
|------------------------------|--------------------|--------------------------|----------------------|
| Kecamatan <i>District</i> | Sapi <i>Cow</i> | Kerbau <i>Buffalo</i> | Kuda <i>Horse</i> |
| (1) | (2) | (3) | (4) |
| 01. Wulang Gitang | 670 | - | 32 |
| 02. Titehena | 231 | 27 | 3 |
| 03. Ilebura | - | - | - |
| 04. Tanjung Bunga | 122 | - | 2 |
| 05. Lewolema | - | - | - |
| 06. Larantuka | 62 | - | 2 |
| 07. Ile Mandiri | 117 | - | 1 |
| 08. Demon Pagong | - | - | - |
| 09. Solor Barat | - | - | - |
| 10. Solor Timur | 7 | - | 7 |
| 11. Adonara Barat | 224 | - | 437 |
| 12. Wotanulumado | 29 | - | 187 |
| 13. Adonara Tengah | - | - | - |
| 14. Adonara Timur | 99 | - | 100 |
| 15. Ile Boleng | - | - | 50 |
| 16. Witihama | 1 | - | 63 |
| 17. Kelubagolit | 132 | - | 242 |
| 18. Adonara | - | - | - |
| Jumlah / Total | 1 694 | 27 | 1 126 |

Sumber : Dinas Pertanian dan Peternakan Kabupaten Flores Timur
Source : *Agriculture and Livestock Service of Flores Timur Regency*

Keterangan : *) Data merupakan gabungan antara kecamatan induk dengan kecamatan hasil pemekarannya.

Tabel : 6.3.2 **Populasi Ternak Kecil Menurut Jenis Ternak di Setiap Kecamatan, 2007**
Table Small Livestock Populations by Kind and District, 2007

| (Ekor) | | | |
|------------------------------|------------------------|-----------------------|--------------------|
| Kecamatan <i>District</i> | Kambing <i>Goat</i> | Domba <i>Sheep</i> | Babi <i>Pig</i> |
| (1) | (2) | (3) | (4) |
| 01. Wulang Gitang | 3 640 | 38 | 8 762 |
| 02. Titehena | 3 655 | 4 | 6 149 |
| 03. Ilebura | - | - | - |
| 04. Tanjung Bunga | 5 144 | - | 10 891 |
| 05. Lewolema | - | - | - |
| 06. Larantuka | 2 738 | 10 | 8 181 |
| 07. Ile Mandiri | 1 602 | - | 4 291 |
| 08. Demon Pagong | - | - | - |
| 09. Solor Barat | 4 204 | 118 | 12 342 |
| 10. Solor Timur | 4 667 | 204 | 1 473 |
| 11. Adonara Barat | 4 397 | 84 | 8 232 |
| 12. Wotanulumado | 3 172 | - | 3 698 |
| 13. Adonara Tengah | - | - | - |
| 14. Adonara Timur | 5 746 | - | 3 099 |
| 15. Ile Boleng | 5 540 | 369 | 5 290 |
| 16. Witihama | 9 289 | 155 | 4 355 |
| 17. Kelubagolit | 7 878 | 137 | 4 774 |
| 18. Adonara | - | - | - |
| Jumlah / Total | 61 372 | 1 119 | 81 537 |

Sumber : Dinas Pertanian dan Peternakan Kabupaten Flores Timur
Source : *Agriculture and Livestock Service of Flores Timur Regency*

Keterangan : *) Data merupakan gabungan antara kecamatan induk dengan kecamatan hasil pemekarannya.

Tabel
Table

6.3.3 Populasi Ternak Unggas Menurut Jenis Ternak Dirinci per Kecamatan, 2007
Poultry Populations by Kind and District, 2007

| (Ekor) | | | |
|------------------------------|------------------------------------|--------------------------|---|
| Kecamatan <i>District</i> | Ayam Buras <i>Domestic Hens</i> | Ayam Ras <i>Layer</i> | Itik/Itik Manila <i>Duck/ Manila Duck</i> |
| (1) | (2) | (3) | (4) |
| 01. Wulang Gitang | 13 021 | - | 762 |
| 02. Titehena | 10 814 | - | 282 |
| 03. Ilebura | - | - | - |
| 04. Tanjung Bunga | 22 268 | - | 333 |
| 05. Lewolema | - | - | - |
| 06. Larantuka | 10 865 | - | 175 |
| 07. Ile Mandiri | 26 890 | - | 687 |
| 08. Demon Pagong | - | - | - |
| 09. Solor Barat | 28 869 | - | 372 |
| 10. Solor Timur | 10 037 | - | 417 |
| 11. Adonara Barat | 40 789 | - | 545 |
| 12. Wotanulumado | 6 715 | - | 94 |
| 13. Adonara Tengah | - | - | - |
| 14. Adonara Timur | 19 940 | - | - |
| 15. Ile Boleng | 12 469 | - | 3 |
| 16. Witihama | 12 950 | - | 40 |
| 17. Kelubagolit | 36 960 | - | 304 |
| 18. Adonara | - | - | - |
| Jumlah / Total | 252 587 | - | 4 015 |

Sumber : Dinas Pertanian dan Peternakan Kabupaten Flores Timur
Source : *Agriculture and Livestock Service of Flores Timur Regency*

Tabel
Table

6.3.4 Produksi Telur Menurut Kecamatan, 2005-2007
Eggs Production by District, 2005-2007

| (Kg) | | | |
|------------------------------|----------------|----------------|----------------|
| Kecamatan <i>District</i> | 2005 | 2006 | 2007 |
| (1) | (2) | (3) | (4) |
| 01. Wulang Gitang | 5 779 | 6 010 | 6 250 |
| 02. Titehena | 4 799 | 4 991 | 5 191 |
| 03. Ilebura | - | - | - |
| 04. Tanjung Bunga | 9 882 | 10 278 | 10 689 |
| 05. Lewolema | - | - | - |
| 06. Larantuka | 4 822 | 5 015 | 5 215 |
| 07. Ile Mandiri | 11 933 | 12 410 | 12 907 |
| 08. Demon Pagong | - | - | - |
| 09. Solor Barat | 12 812 | 13 324 | 13 857 |
| 10. Solor Timur | 4 454 | 4 623 | 4 818 |
| 11. Adonara Barat | 18 102 | 18 826 | 19 579 |
| 12. Wotanulumado | 2 980 | 3 099 | 3 223 |
| 13. Adonara Tengah | - | - | - |
| 14. Adonara Timur | 8 894 | 9 203 | 9 571 |
| 15. Ile Boleng | 5 533 | 5 755 | 5 985 |
| 16. Witihama | 5 747 | 5 977 | 6 216 |
| 17. Kelubagolit | 16 403 | 17 059 | 17 741 |
| 18. Adonara | - | - | - |
| Jumlah / Total | 112 095 | 116 579 | 121 242 |

Sumber : Dinas Pertanian dan Peternakan Kabupaten Flores Timur
Source : *Agriculture and Livestock Service of Flores Timur Regency*

Tabel : 6.3.5
Table

Banyaknya Pemotongan Hewan yang Tercatat di Luar Rumah Potong Hewan Menurut Jenis Ternak dan Kecamatan, 2007
Number of Livestock Slaughtered Not by Slaughtering House, 2007

(Ekor)

| Kecamatan <i>District</i> | Sapi <i>Cow</i> | Kerbau <i>Buffalo</i> | Kuda <i>Horse</i> | Kambing/ Domba <i>Goat/Sheep</i> | Babi <i>Pig</i> | Ayam <i>Hens/Layer</i> |
|------------------------------|--------------------|--------------------------|----------------------|--|--------------------|---------------------------|
| (1) | (2) | (3) | (4) | (5) | (6) | (7) |
| 01. Wulang Gitang | 80 | - | 0 | 874 | 1 656 | 1 953 |
| 02. Titehena | 27 | - | 0 | 877 | 1 162 | 1 622 |
| 03. Ilebura | - | - | 0 | - | - | - |
| 04. Tanjung Bunga | 15 | - | 0 | 1 235 | 2 058 | 3 340 |
| 05. Lewolema | - | - | 0 | - | - | - |
| 06. Larantuka | 7 | - | 0 | 657 | 1 546 | 1 630 |
| 07. Ile Mandiri | 14 | - | 0 | 384 | 811 | 4 034 |
| 08. Demon Pagong | - | - | 0 | - | - | - |
| 09. Solor Barat | 0 | - | 0 | 1 009 | 2 333 | 4 330 |
| 10. Solor Timur | 1 | - | 0 | 1 120 | 278 | 1 506 |
| 11. Adonara Barat | 27 | - | 7 | 1 055 | 1 556 | 6 118 |
| 12. Wotanulumado | 3 | - | 3 | 761 | 699 | 1 007 |
| 13. Adonara Tengah | - | - | - | - | - | - |
| 14. Adonara Timur | 12 | - | 2 | 1 379 | 586 | 2 991 |
| 15. Ile Boleng | 0 | - | 1 | 1 330 | 1 000 | 1 870 |
| 16. Witihama | 0 | - | 1 | 2 229 | 823 | 1 943 |
| 17. Kelubagolit | 16 | - | 4 | 1 891 | 902 | 5 544 |
| 18. Adonara | - | - | - | - | - | - |
| Jumlah / Total | 202 | - | 18 | 14 801 | 15 410 | 37 888 |

Sumber : Dinas Pertanian dan Peternakan Kabupaten Flores Timur
Source : *Agriculture and Livestock Service of Flores Timur Regency*

PERJIKANAN
FISHERY

<http://forestimurkab.bps.go.id>

Tabel : 6.4.1 Jumlah Rumah Tangga Usaha Perikanan Laut Menurut Kategori Usaha dan Kecamatan, 2007
Table Number of Marine Fishing Household by Type and District, 2007

| Kecamatan District | Sampan/ Jukung Dugout Boat | Perahu Papan Plante Built Boat | Motor Tempel Ourboard Motor Boat | Kapal Motor Motor Boat | |
|-----------------------|-------------------------------------|---|--|---------------------------|------------|
| | | | | < 5 GT | ≥ 5 GT |
| (1) | (2) | (3) | (4) | (5) | (6) |
| 01. Wulang Gitang | 49 | - | 4 | 9 | 1 |
| 02. Titehena | 104 | - | 2 | 8 | - |
| 03. Ilebura | 130 | 1 | - | 6 | - |
| 04. Tanjung Bunga | 153 | 2 | 16 | 23 | 5 |
| 05. Lewolema | 151 | 6 | 9 | 2 | - |
| 06. Larantuka | 327 | 1 | 13 | 66 | 52 |
| 07. Ile Mandiri | 50 | 1 | 9 | 64 | 4 |
| 08. Demon Pagong | 127 | - | - | 12 | - |
| 09. Solor Barat | 199 | 11 | 24 | 11 | 2 |
| 10. Solor Timur | 250 | 104 | 69 | 28 | 20 |
| 11. Adonara Barat | 65 | - | 23 | 3 | - |
| 12. Wotanulumado | 68 | 18 | 8 | 9 | 5 |
| 13. Adonara Tengah | - | - | - | - | - |
| 14. Adonara Timur | 120 | 28 | 56 | 78 | 26 |
| 15. Ile Boleng | 71 | 21 | 8 | 12 | 4 |
| 16. Witihama | 84 | - | 60 | 4 | - |
| 17. Kelubagolit | - | - | - | - | - |
| 18. Adonara | 49 | 12 | 27 | 42 | - |
| Jumlah / Total | 1 997 | 205 | 328 | 377 | 119 |

Sumber : Dinas Perikanan dan Kelautan Kabupaten Flores Timur
 Source : Fishery and Sea Service of Flores Timur Regency

Tabel : 6.4.2 Jumlah Perahu/Kapal Penangkap Ikan Menurut Jenis dan Kecamatan, 2007
Table Number of Marine Fishing Boat by Type and District, 2007

| Kecamatan District | Sampan/ Jukung Dugout Boat | Perahu Papan Plante Built Boat | Motor Tempel Ourboard Motor Boat | Kapal Motor Motor Boat | |
|-----------------------|-------------------------------------|---|--|---------------------------|------------|
| | | | | < 5 GT | ≥ 5 GT |
| (1) | (2) | (3) | (4) | (5) | (6) |
| 01. Wulang Gitang | 49 | - | 4 | 9 | 1 |
| 02. Titehena | 104 | - | 2 | 8 | - |
| 03. Ilebura | 130 | 1 | - | 6 | - |
| 04. Tanjung Bunga | 153 | 2 | 16 | 23 | 5 |
| 05. Lewolema | 151 | 6 | 9 | 2 | - |
| 06. Larantuka | 327 | 1 | 13 | 66 | 52 |
| 07. Ile Mandiri | 50 | 1 | 9 | 16 | 4 |
| 08. Demon Pagong | 127 | - | - | 12 | - |
| 09. Solor Barat | 199 | 11 | 24 | 11 | 2 |
| 10. Solor Timur | 250 | 104 | 69 | 28 | 20 |
| 11. Adonara Barat | 65 | - | 23 | 3 | - |
| 12. Wotanulumado | 68 | 18 | 8 | 9 | 5 |
| 13. Adonara Tengah | - | - | - | - | - |
| 14. Adonara Timur | 120 | 28 | 56 | 78 | 26 |
| 15. Ile Boleng | 71 | 21 | 8 | 12 | 4 |
| 16. Witihama | 84 | - | 60 | 4 | - |
| 17. Kelubagolit | - | - | - | - | - |
| 18. Adonara | - | - | - | - | - |
| Jumlah / Total | 1997 | 205 | 328 | 377 | 119 |

Sumber : Dinas Perikanan dan Kelautan Kabupaten Flores Timur
 Source : Fishery and Sea Service of Flores Timur Regency

Tabel : 6.4.3 Jumlah Alat Penangkap Ikan Menurut Jenis dan Kecamatan, 2007
Table Number of Marine Fishing Gearin by Type and District, 2007

| Kecamatan District | Payang/ Lampara Payang/ Lampara | Pukat Pantai Beach Seine | Pukat Cincin Purse Seine | Jaring Insang Gill Net |
|-----------------------|--|-----------------------------|-----------------------------------|------------------------------|
| (1) | (2) | (3) | (4) | (5) |
| 01. Wulang Gitang | - | 3 | 1 | 35 |
| 02. Titehena | - | - | - | 64 |
| 03. Ilebura | - | 51 | - | 51 |
| 04. Tanjung Bunga | 1 | 17 | 5 | 117 |
| 05. Lewolema | - | - | - | 46 |
| 06. Larantuka | 52 | 10 | 4 | 49 |
| 07. Ile Mandiri | - | 3 | 3 | 79 |
| 08. Demon Pagong | - | - | - | 45 |
| 09. Solor Barat | 1 | 5 | 1 | 85 |
| 10. Solor Timur | - | 81 | 21 | 76 |
| 11. Adonara Barat | - | - | - | 31 |
| 12. Wotanulumado | 1 | 1 | - | 29 |
| 13. Adonara Tengah | - | - | - | - |
| 14. Adonara Timur | - | 42 | 86 | 105 |
| 15. Ile Boleng | - | - | - | 30 |
| 16. Witihama | 1 | - | - | 31 |
| 17. Kelubagolit | - | - | - | - |
| 18. Adonara | - | - | - | 48 |
| Jumlah / Total | 56 | 213 | 121 | 921 |

Lanjutan Tabel / *Continued Table* 6.4.3

| Kecamatan District | Bagan Perahu/ Rakit Tangkap/ Kelong Bagan/ Rakit/ Kelong | Huhate Pole and Line | Pancing Tonda Tonda Pole & Line | Pancing Lainnya Other Pole & Line | Alat Lainnya Others |
|-----------------------|---|----------------------------|---|--|---------------------------|
| (1) | (6) | (7) | (8) | (9) | (10) |
| 01. Wulang Gitang | - | - | 6 | 52 | - |
| 02. Titehena | 2 | - | 5 | 114 | 6 |
| 03. Ilebura | - | - | 38 | 150 | 32 |
| 04. Tanjung Bunga | 3 | - | 53 | 194 | 7 |
| 05. Lewolema | 1 | - | 1 | 181 | 5 |
| 06. Larantuka | 13 | - | 20 | 440 | 43 |
| 07. Ile Mandiri | 1 | - | 31 | 64 | 50 |
| 08. Demon Pagong | - | - | 20 | 221 | 7 |
| 09. Solor Barat | 2 | - | 191 | 89 | 14 |
| 10. Solor Timur | 27 | - | 124 | 312 | 66 |
| 11. Adonara Barat | - | - | 6 | 74 | 12 |
| 12. Wotanulumado | 7 | - | 25 | 81 | 3 |
| 13. Adonara Tengah | - | - | - | - | - |
| 14. Adonara Timur | - | - | 130 | 376 | 3 |
| 15. Ile Boleng | 4 | - | 27 | 112 | 30 |
| 16. Witihama | - | - | 117 | 135 | 11 |
| 17. Kelubagolit | - | - | - | - | - |
| 18. Adonara | - | - | 13 | 45 | 8 |
| Jumlah / Total | 60 | - | 807 | 2 640 | 297 |

Sumber : Dinas Perikanan dan Kelautan Kabupaten Flores Timur
Source : Fishery and Sea Service of Flores Timur Regency

Tabel : 6.4.4 **Produksi Perikanan Dirinci Menurut Sub Sektor Perikanan dan Kecamatan, 2007**
Table *Fishery Production by Fisheries Group and District, 2007*

| Kecamatan <i>District</i> | Per ikanan Laut <i>Sea Fishery</i> | Perikanan Darat <i>In Land Fishery</i> | | | | Jumlah <i>Total</i> |
|------------------------------|---|--|--|--|------------------------------|------------------------|
| | | Per- airan Umum <i>Open Water</i> | Tambak <i>Breakish Water Pond</i> | Kolam <i>Fresh Water Pond</i> | Sawah <i>Wet land</i> | |
| | | | | | | |
| (1) | (2) | (3) | (4) | (5) | (6) | (7) |
| 01. Wulang Gitang | 1 227,70 | - | - | - | - | 1 227,70 |
| 02. Titehena | 1 535,88 | - | - | - | - | 1 535,88 |
| 03. Ilebura | 4 077,74 | - | - | - | - | 4 077,74 |
| 04. Tanjung Bunga | 5 769,53 | - | - | - | - | 5 769,53 |
| 05. Lewolema | 1 032,90 | - | - | - | - | 1 032,90 |
| 06. Larantuka | 6 108,16 | - | - | - | - | 6 108,16 |
| 07. Ile Mandiri | 2 682,35 | - | - | - | - | 2 682,35 |
| 08. Demon Pagong | 1 424,53 | - | - | - | - | 1 424,53 |
| 09. Solor Barat | 3 029,98 | - | - | - | - | 3 029,98 |
| 10. Solor Timur | 20 129,90 | - | - | - | - | 20 129,90 |
| 11. Adonara Barat | 829,31 | - | - | - | - | 829,31 |
| 12. Wotanulumado | 1 736,97 | - | - | - | - | 1 736,97 |
| 13. Adonara Tengah | - | - | - | - | - | - |
| 14. Adonara Timur | 33 513,79 | - | - | - | - | 33 513,79 |
| 15. Ile Boleng | 1 683,07 | - | - | - | - | 1 683,07 |
| 16. Witihama | 1 192,31 | - | - | - | - | 1 192,31 |
| 17. Kelubagolit | - | - | - | - | - | - |
| 18. Adonara | 1 132,78 | - | - | - | - | 1 132,78 |
| Jumlah / Total | 871 06,90 | - | - | - | - | 871 06,90 |

Sumber : Dinas Perikanan dan Kelautan Kabupaten Flores Timur
 Source : *Fishery and Sea Service of Flores Timur Regency*

Tabel : 6.4.5 **Produksi Perikanan Laut Menurut Jenis Ikan dan Kecamatan, 2007**
Table *Sea Fisheries Productions by Kind and District, 2007*

| Kecamatan <i>District</i> | Layang | Merah <i>Red Snappers</i> | Kerapu <i>Groupers</i> | Cendro | | | | | |
|------------------------------|------------------|------------------------------|---------------------------|-----------------|-----|-----|-----|-----|-----|
| | | | | | (1) | (2) | (3) | (4) | (5) |
| | | | | | (1) | (2) | (3) | (4) | (5) |
| 01. Wulang Gitang | 122,58 | 4,59 | 4,69 | 36,21 | | | | | |
| 02. Titehena | 184,09 | 11,90 | 13,28 | 358,11 | | | | | |
| 03. Ilebura | 121,11 | 15,66 | 23,20 | 74,33 | | | | | |
| 04. Tanjung Bunga | 658,59 | 20,15 | 20,56 | 51,26 | | | | | |
| 05. Lewolema | 155,2 | 18,90 | 19,52 | 6,86 | | | | | |
| 06. Larantuka | 943,92 | 45,53 | 54,36 | 76,75 | | | | | |
| 07. Ile Mandiri | 210,80 | 5,64 | 7,56 | 75,25 | | | | | |
| 08. Demon Pagong | 104,41 | 23,08 | 24,68 | 82,13 | | | | | |
| 09. Solor Barat | 266,04 | 6,47 | 9,77 | 106,19 | | | | | |
| 10. Solor Timur | 2 773,71 | 22,97 | 37,89 | 223,00 | | | | | |
| 11. Adonara Barat | 62,19 | 7,41 | 7,57 | 38,14 | | | | | |
| 12. Wotanulumado | 257,49 | 6,27 | 7,07 | 29,07 | | | | | |
| 13. Adonara Tengah | - | - | - | - | | | | | |
| 14. Adonara Timur | 6 092,55 | 25,06 | 26,25 | 547,17 | | | | | |
| 15. Ile Boleng | 220,62 | 11,28 | 18,28 | 35,66 | | | | | |
| 16. Witihama | 81,76 | 13,68 | 16,44 | 49,73 | | | | | |
| 17. Kelubagolit | - | - | - | - | | | | | |
| 18. Adonara | 82,59 | 2,40 | 4,26 | 61,73 | | | | | |
| Jumlah / Total | 12 337,70 | 240,99 | 295,38 | 1 529,29 | | | | | |

Lanjutan Tabel / *Continued Table* 6.4.5

| Kecamatan <i>District</i> | Ekor Kuning <i>Yellow Tails</i> | Selar <i>Scads</i> | Tembang <i>Fringescale Sardinella</i> | (Ton) |
|------------------------------|---------------------------------------|-----------------------|--|---|
| | | | | Julung ^{2x} <i>Garfish and Half Beaks</i> |
| (1) | (6) | (7) | (8) | (9) |
| 01. Wulang Gitang | 34,70 | 191,45 | 326,20 | 54,45 |
| 02. Titehena | - | 199,33 | 328,88 | 85,58 |
| 03. Ilebura | 589,85 | 292,53 | 314,79 | 108,87 |
| 04. Tanjung Bunga | 196,62 | 816,48 | 878,95 | 240,22 |
| 05. Lewolema | - | 156,57 | 93,66 | 43,50 |
| 06. Larantuka | 115,66 | 856,42 | 1 012,83 | 108,07 |
| 07. Ile Mandiri | 34,70 | 406,16 | 527,21 | 107,34 |
| 08. Demon Pagong | - | 209,57 | 106,07 | 84,22 |
| 09. Solor Barat | 57,83 | 437,67 | 354,53 | 151,90 |
| 10. Solor Timur | 936,82 | 2 261,48 | 2 865,71 | 302,81 |
| 11. Adonara Barat | - | 139,57 | 113,70 | 55,01 |
| 12. Wotanulumado | 11,57 | 283,70 | 286,22 | 42,37 |
| 13. Adonara Tengah | - | - | - | - |
| 14. Adonara Timur | 485,76 | 4 179,00 | 6 506,47 | 672,62 |
| 15. Ile Boleng | - | 261,31 | 228,21 | 50,53 |
| 16. Witihama | - | 171,50 | 89,10 | 70,74 |
| 17. Kelubagolit | - | - | - | - |
| 18. Adonara | - | 182,46 | 97,58 | 77,48 |
| Jumlah / Total | 2 463,51 | 11 045,20 | 14 130,11 | 2 255,71 |

Lanjutan Tabel / *Continued Table* 6.4.5

| Kecamatan <i>District</i> | Teri <i>Anchovies</i> | Kembung | Biji Nangka <i>Goat Fishes</i> | (Ton) |
|------------------------------|--------------------------|------------------|-----------------------------------|--------------|
| | | | | Tenggiri |
| (1) | (10) | (11) | (12) | (13) |
| 01. Wulang Gitang | - | 103,94 | 35,40 | 1,23 |
| 02. Titehena | 31,34 | 185,46 | 10,56 | 3,19 |
| 03. Ilebura | - | 232,17 | 566,51 | 4,20 |
| 04. Tanjung Bunga | 31,34 | 893,09 | 199,70 | 5,40 |
| 05. Lewolema | 15,67 | 149,72 | 15,27 | 5,07 |
| 06. Larantuka | 203,68 | 897,85 | 144,56 | 12,20 |
| 07. Ile Mandiri | 15,67 | 339,02 | 39,87 | 1,51 |
| 08. Demon Pagong | - | 247,72 | 63,97 | 6,19 |
| 09. Solor Barat | 15,67 | 473,96 | 899,14 | 1,74 |
| 10. Solor Timur | 423,03 | 2 682,66 | 5,81 | 6,16 |
| 11. Adonara Barat | - | 139,42 | 16,27 | 1,99 |
| 12. Wotanulumado | 78,34 | 272,00 | - | 1,68 |
| 13. Adonara Tengah | - | - | 471,57 | - |
| 14. Adonara Timur | - | 5 411,11 | 13,30 | 6,72 |
| 15. Ile Boleng | 62,67 | 291,07 | 11,62 | 3,02 |
| 16. Witihama | - | 206,19 | - | 3,67 |
| 17. Kelubagolit | - | - | 4,95 | - |
| 18. Adonara | - | 229,75 | - | 0,64 |
| Jumlah / Total | 877,41 | 12 755,13 | 2 515,37 | 64,61 |

Lanjutan Tabel / *Continued Table* 6.4.5

| Kecamatan <i>District</i> | (Ton) | | | |
|------------------------------|----------------------|-----------------------------------|--------------------------------|----------------------------------|
| | Tuna <i>Tunas</i> | Cakalang <i>Skip Jack Tuna</i> | Tongkol <i>Eastern Tuna</i> | Sunglir <i>Rainbow Runmer</i> |
| | (14) | (15) | (16) | (17) |
| 01. Wulang Gitang | 1,06 | 5,35 | 40,29 | - |
| 02. Titehena | 0,89 | 39,63 | 107,92 | 1,31 |
| 03. Ilebura | 6,74 | 55,90 | 91,18 | 1,03 |
| 04. Tanjung Bunga | 9,40 | 160,00 | 477,34 | 1,91 |
| 05. Lewolema | 0,18 | 26,00 | 65,96 | 1,58 |
| 06. Larantuka | 3,55 | 69,74 | 485,95 | 0,76 |
| 07. Ile Mandiri | 5,50 | 57,12 | 210,83 | 1,63 |
| 08. Demon Pagong | 3,55 | 68,16 | 119,97 | 1,09 |
| 09. Solor Barat | 33,87 | 131,59 | 262,72 | 1,69 |
| 10. Solor Timur | 21,99 | 248,84 | 1 606,23 | 0,82 |
| 11. Adonara Barat | 1,06 | 34,65 | 62,38 | 0,54 |
| 12. Wotanolumado | 4,43 | 25,16 | 132,39 | 0,54 |
| 13. Adonara Tengah | - | - | - | - |
| 14. Adonara Timur | 23,05 | 509,45 | 3 707,50 | 1,09 |
| 15. Ile Boleng | 4,79 | 43,59 | 148,34 | 0,82 |
| 16. Witihama | 20,75 | 75,27 | 120,19 | 0,54 |
| 17. Kelubagolit | - | - | - | - |
| 18. Adonara | 2,31 | 59,39 | 112,53 | 1,36 |
| Jumlah / Total | 143,12 | 1 609,84 | 7 751,72 | 16,71 |

Lanjutan Tabel / *Continued Table* 6.4.5

| Kecamatan <i>District</i> | (Ton) | | | |
|------------------------------|-----------------|-----------------|---------------------------|---------------------------------|
| | Beronang | Belanak | Layur <i>Hairtails</i> | Terbang <i>Flying Fishes</i> |
| | (18) | (19) | (20) | (21) |
| 01. Wulang Gitang | 33,01 | 26,30 | 3,17 | 43,38 |
| 02. Titehena | 0,73 | 3,32 | 48,79 | 60,60 |
| 03. Ilebura | 365,08 | 449,65 | 62,21 | 77,18 |
| 04. Tanjung Bunga | 0,07 | 153,85 | 149,17 | 138,41 |
| 05. Lewolema | 34,16 | 4,01 | 40,11 | 28,43 |
| 06. Larantuka | 4,20 | 89,59 | 82,85 | 57,15 |
| 07. Ile Mandiri | 187,32 | 30,45 | 44,47 | 65,56 |
| 08. Demon Pagong | 0,33 | 2,77 | 83,56 | 49,36 |
| 09. Solor Barat | 56,88 | 47,92 | 101,85 | 93,40 |
| 10. Solor Timur | 898,93 | 712,05 | 159,23 | 114,56 |
| 11. Adonara Barat | 0,17 | 1,38 | 40,28 | 35,58 |
| 12. Wotanolumado | 11,42 | 10,15 | 25,97 | 29,43 |
| 13. Adonara Tengah | - | - | - | - |
| 14. Adonara Timur | 462,65 | 370,90 | 141,75 | 139,16 |
| 15. Ile Boleng | 3,63 | 2,08 | 48,36 | 29,62 |
| 16. Witihama | 1,83 | 1,38 | 66,25 | 41,47 |
| 17. Kelubagolit | - | - | - | - |
| 18. Adonara | 1,12 | 3,46 | 63,87 | 45,42 |
| Jumlah / Total | 2 061,53 | 1 909,26 | 1 161,89 | 1 048,71 |

Lanjutan Tabel / *Continued Table* 6.4.5

| (Ton) | | | | |
|------------------------------|--------------|-----------------|--------------|----------------------------|
| Kecamatan <i>District</i> | Lemadang | Napoleon | Pinjalo | Kurisi <i>Threadfin</i> |
| (1) | (22) | (23) | (24) | (25) |
| 01. Wulang Gitang | 0,39 | 24,91 | - | 3,74 |
| 02. Titehena | 0,33 | - | 16,55 | 9,70 |
| 03. Ilebura | 2,49 | - | 6,51 | 12,76 |
| 04. Tanjung Bunga | 3,47 | - | 1,36 | 16,42 |
| 05. Lewolema | 0,07 | - | 1,44 | 15,40 |
| 06. Larantuka | 1,31 | 83,03 | 9,04 | 3,10 |
| 07. Ile Mandiri | 2,03 | 24,91 | 1,74 | 4,59 |
| 08. Demon Pagong | 1,31 | - | 2,41 | 18,80 |
| 09. Solor Barat | 12,49 | 41,51 | 2,83 | 5,28 |
| 10. Solor Timur | 8,99 | 672,53 | 12,46 | 18,72 |
| 11. Adonara Barat | 0,39 | - | 0,50 | 6,04 |
| 12. Wotanulumado | 1,63 | 8,30 | 0,93 | 5,11 |
| 13. Adonara Tengah | - | - | - | - |
| 14. Adonara Timur | 8,50 | 348,72 | 2,20 | 20,92 |
| 15. Ile Boleng | 1,77 | - | 5,11 | 9,19 |
| 16. Witihama | 76,65 | - | 2,79 | 11,15 |
| 17. Kelubagolit | - | - | - | - |
| 18. Adonara | 0,85 | - | 1,52 | 1,96 |
| Jumlah / Total | 53,67 | 1 203,91 | 52,49 | 162,88 |

Lanjutan Tabel / *Continued Table* 6.4.5

| (Ton) | | | | |
|------------------------------|----------------------------|---------------|----------------------------------|------------------------|
| Kecamatan <i>District</i> | Swanggi <i>Big Eyes</i> | Lencam | Ikan Lainnya <i>Others</i> | Jumlah <i>Total</i> |
| (1) | (26) | (27) | (28) | (29) |
| 01. Wulang Gitang | 6,05 | 12,17 | 12,44 | 1 227,70 |
| 02. Titehena | 15,69 | 4,52 | 151,38 | 1 535,88 |
| 03. Ilebura | 20,64 | 144,82 | 438,33 | 4 077,74 |
| 04. Tanjung Bunga | 26,56 | 67,08 | 552,13 | 5 769,53 |
| 05. Lewolema | 24,91 | 26,12 | 84,54 | 1 032,90 |
| 06. Larantuka | 60,00 | 85,38 | 600,68 | 6 108,16 |
| 07. Ile Mandiri | 7,43 | 21,43 | 246,61 | 2 682,35 |
| 08. Demon Pagong | 30,41 | 30,60 | 106,27 | 1 424,53 |
| 09. Solor Barat | 8,53 | 22,12 | 262,56 | 3 029,98 |
| 10. Solor Timur | 30,27 | 226,60 | 1 962,30 | 20 129,90 |
| 11. Adonara Barat | 9,77 | - | 65,76 | 829,31 |
| 12. Wotanulumado | 8,26 | 10,21 | 170,99 | 1 736,97 |
| 13. Adonara Tengah | - | - | - | - |
| 14. Adonara Timur | 33,03 | 125,75 | 3 194,84 | 33 513,79 |
| 15. Ile Boleng | 14,86 | 19,90 | 155,06 | 1 683,07 |
| 16. Witihama | 18,03 | 18,31 | 92,27 | 1 192,31 |
| 17. Kelubagolit | - | - | - | - |
| 18. Adonara | 3,17 | 4,61 | 87,37 | 1 132,78 |
| Jumlah / Total | 317,61 | 819,62 | 8 283,53 | 87 106,90 |

Sumber : Dinas Perikanan dan Kelautan Kabupaten Flores Timur
 Source : *Fishery and Sea Service of Flores Timur Regency*

Tabel : 6.4.6 **Produksi Perikanan Laut Non Ikan Menurut Jenis dan Kecamatan, 2007**
Table Non Fish Sea Fisheries Productions by Kind and District, 2007

| Kecamatan <i>District</i> | (Ton) | | | |
|------------------------------|------------------|----------------------------|--------------------|----------------------------|
| | Udang Lobster | Udang Lainnya Shrimp | Cumi-cumi Squid | Kerang Cockle Shells |
| | (1) | (2) | (3) | (4) |
| 01. Wulang Gitang | | | | |
| 02. Titehena | | | | |
| 03. Ilebura | | | | |
| 04. Tanjung Bunga | | | | |
| 05. Lewolema | | | | |
| 06. Larantuka | | | | |
| 07. Ile Mandiri | | | | |
| 08. Demon Pagong | | | | |
| 09. Solor Barat | | | | |
| 10. Solor Timur | | | | |
| 11. Adonara Barat | | | | |
| 12. Wotanolumado | | | | |
| 13. Adonara Tengah | | | | |
| 14. Adonara Timur | | | | |
| 15. Ile Boleng | | | | |
| 16. Witihama | | | | |
| 17. Kelubagolit | | | | |
| 18. Adonara | | | | |
| Jumlah / Total | | | | |

Keterangan : Data tidak tersedia
Remark : Data not available

Lanjutan Tabel / *Continued Table* 6.4.6

| Kecamatan <i>District</i> | (Ton) | | | |
|------------------------------|--------------------------|------------------|----------------|----------------------------|
| | Teripang Sea Cucumber | Kepiting Crab | Remis Remis | Penyu Tortoise Shell |
| | (6) | (7) | (8) | (9) |
| 01. Wulang Gitang | | | | |
| 02. Titehena | | | | |
| 03. Ilebura | | | | |
| 04. Tanjung Bunga | | | | |
| 05. Lewolema | | | | |
| 06. Larantuka | | | | |
| 07. Ile Mandiri | | | | |
| 08. Demon Pagong | | | | |
| 09. Solor Barat | | | | |
| 10. Solor Timur | | | | |
| 11. Adonara Barat | | | | |
| 12. Wotanolumado | | | | |
| 13. Adonara Tengah | | | | |
| 14. Adonara Timur | | | | |
| 15. Ile Boleng | | | | |
| 16. Witihama | | | | |
| 17. Kelubagolit | | | | |
| 18. Adonara | | | | |
| Jumlah / Total | | | | |

Keterangan : Data tidak tersedia
Remark : Data not available

Lanjutan Tabel / *Continued Table* 6.4.6

| Kecamatan <i>District</i> | Mutiara <i>Mutiara</i> (Grm) | Rumput Laut <i>Seaweed</i> (Kg) | Lainnya <i>Others</i> | Penyu <i>Tortoise</i> <i>Shell</i> |
|------------------------------|------------------------------------|---------------------------------------|--------------------------|--|
| (1) | (10) | (11) | (12) | (13) |
| 01. Wulang Gitang | - | - | - | - |
| 02. Titehena | 63 675 | - | - | - |
| 03. Ilebura | - | - | - | - |
| 04. Tanjung Bunga | 9 000 | - | - | - |
| 05. Lewolema | - | - | - | - |
| 06. Larantuka | - | 10 500 | - | - |
| 07. Ile Mandiri | - | - | - | - |
| 08. Demon Pagong | - | - | - | - |
| 09. Solor Barat | - | - | - | - |
| 10. Solor Timur | - | - | - | - |
| 11. Adonara Barat | - | - | - | - |
| 12. Wotanulumado | 4 000 | - | - | - |
| 13. Adonara Tengah | - | - | - | - |
| 14. Adonara Timur | - | - | - | - |
| 15. Ile Boleng | - | - | - | - |
| 16. Witihama | - | - | - | - |
| 17. Kelubagolit | - | - | - | - |
| 18. Adonara | - | - | - | - |
| Jumlah / Total | 76 675 | 10 500 | - | - |

Sumber : Dinas Perikanan dan Kelautan Kabupaten Flores Timur

Source : *Fishery and Sea Service of Flores Timur Regency*

KEHUTANAN
Foresty

<http://forestimurkab.bps.go.id>

Tabel : 6.5.1
Table**Produksi Hasil Hutan Non Kayu Dirinci Menurut Jenis dan Kecamatan, 2007**
Non Timber Forest Production by Kind and District, 2007

| Kecamatan <i>District</i> | Asam Biji <i>Tamarin Seed</i> (Kg) | Asam Isi (Kg) | Kemiri Isi <i>Candle Nut (Sub stance)</i> (Kg) | Kemiri Kulit <i>Candle Nut (Peel)</i> (Kg) | Pinang Iris <i>Areca Nut (Cutted)</i> (Kg) | Pinang Bulat <i>Areca Nut</i> (Kg) | Madu <i>Honey</i> (Ltr) |
|------------------------------|--|------------------|--|--|--|--|-------------------------------|
| (1) | (2) | (3) | (4) | (5) | (6) | (7) | (8) |
| 01. Wulang Gitang | 14 750 | - | 18 957 | - | - | - | - |
| 02. Titehena | - | - | 1 920 | - | - | - | - |
| 03. Ilebura | - | - | - | - | - | - | - |
| 04. Tanjung Bunga | - | - | 475 | - | - | - | - |
| 05. Lewolema | - | - | - | - | - | - | - |
| 06. Larantuka | 69 500 | 1 000 | 69 959 | - | - | - | - |
| 07. Ile Mandiri | - | - | - | - | - | - | - |
| 08. Demon Pagong | - | - | - | - | - | - | - |
| 09. Solor Barat | - | 19 183 | 125 | - | - | - | - |
| 10. Solor Timur | - | - | - | - | - | - | - |
| 11. Adonara Barat | - | - | 7 800 | - | 690 | - | - |
| 12. Wotanulumado | 1 750 | - | 2 050 | - | 1 550 | - | - |
| 13. Adonara Tengah | - | - | - | - | - | - | - |
| 14. Adonara Timur | 3 900 | - | 24 475 | - | 11 960 | 1 600 | - |
| 15. Ile Boleng | - | - | - | - | - | - | - |
| 16. Witihama | - | - | - | - | - | - | - |
| 17. Kelubagolit | - | - | - | - | - | - | - |
| 18. Adonara | - | - | - | - | - | - | - |
| Jumlah / Total | 89 900 | 20 183 | 125 761 | - | 14 200 | 1 600 | - |

Sumber : Dinas Kehutanan dan Perkebunan Kabupaten Flores Timur
Source : *Forestry and Estate Service of Flores Timur Regency*

Tabel : 6.5.2
Table**Produksi Hasil Hutan Kayu Dirinci Menurut Jenis dan Kecamatan, 2007**
Production of Timber by Kind and District, 2007

| Kecamatan <i>District</i> | Rimba Campuran <i>Mixed Wood</i> | Jati <i>Lardwood</i> | Meranti <i>Morantee Wood</i> | Kayu Indah <i>Timber Wood</i> | Jumlah <i>Total</i> |
|------------------------------|-------------------------------------|-------------------------|---------------------------------|----------------------------------|------------------------|
| (1) | (2) | (3) | (4) | (5) | (6) |
| 01. Wulang Gitang | 66 | - | - | - | 66,0 |
| 02. Titehena | 9 | - | - | - | 9,0 |
| 03. Ilebura | 5 | - | - | - | 5,0 |
| 04. Tanjung Bunga | 19 | 9,5 | - | - | 28,5 |
| 05. Lewolema | 8 | - | - | - | 8,0 |
| 06. Larantuka | 1 | 0,5 | - | - | 1,5 |
| 07. Ile Mandiri | - | - | - | - | - |
| 08. Demon Pagong | 4 | - | - | - | 4,0 |
| 09. Solor Barat | - | - | - | - | - |
| 10. Solor Timur | - | - | - | - | - |
| 11. Adonara Barat | 16 | - | - | - | 16,0 |
| 12. Wotanulumado | 6 | 2,5 | - | - | 8,5 |
| 13. Adonara Tengah | 5 | - | - | - | 5,0 |
| 14. Adonara Timur | 2 | - | - | - | 2,0 |
| 15. Ile Boleng | - | - | - | - | - |
| 16. Witihama | 1 | - | - | - | 1,0 |
| 17. Kelubagolit | 6 | 3,5 | - | - | 9,5 |
| 18. Adonara | 8 | - | - | - | 8,0 |
| Jumlah / Total | 152 | 16 | - | - | 168,0 |

Sumber : Dinas Kehutanan dan Perkebunan Kabupaten Flores Timur
Source : *Forestry and Estate Service of Flores Timur Regency*

Tabel : 6.5.3
Table

Luas Kawasan Hutan Di Kabupaten Flores Timur Dirinci Menurut Pulau dan Fungsinya, 2007
Forest Area in Flores Timur Regency by Island and Function, 2007

| Fungsi Hutan <i>Forest Function</i> | Pulau <i>Island</i> | | | Jumlah <i>Total</i> |
|---|------------------------|-----------------|------------------|------------------------|
| | Flores Timur Daratan | Solor | Adonara | |
| | (1) | (2) | (3) | |
| 1. Hutan Lindung (HL) <i>Protected Forest</i> | 29 857,90 | 2 870,19 | 11 662,69 | 44 390,78 |
| 2. Hutan Produksi (HP) <i>Production Forest</i> | - | 1 352,45 | - | 1 352,45 |
| 3. Hutan Produksi Terbatas (HT) <i>Limited Production Forest</i> | 21 004,13 | 876,67 | - | 21 880,80 |
| 4. Hutan Konversi (HK) <i>Convertible Production Forest</i> | - | - | 2 059,00 | 2 059,00 |
| 5. Suaka Margasatwa (SM) <i>Natural Park</i> | - | - | - | - |
| 6. Taman Buru (TB) <i>Hunting Forest</i> | - | - | - | - |
| 7. Taman Wisata (TW) <i>Reservation Forest</i> | - | - | - | - |
| 8. Hutan Bakau <i>Mangrove</i> | 240,81 | 69,18 | 573,13 | 883,12 |
| Jumlah / Total | 51 102,84 | 5 168,49 | 14 294,82 | 70 566,15 |

Sumber : Dinas Kehutanan dan Perkebunan Kabupaten Flores Timur
Source : *Forestry and Estate Service of Flores Timur Regency*

Tabel : 6.5.4
Table

Luas Lahan Kritis Di Dalam Kawasan Hutan dan Di Luar Kawasan Hutan Menurut Kecamatan, 2007
Critical Land Area Inside Forest Area and Outside Forest Area by District, 2007

| Kecamatan <i>District</i> | Luas Lahan Kritis (Ha) <i>Critical Land Area</i> | | |
|------------------------------|---|---|------------------------|
| | Di Dalam Kawasan Hutan <i>Inside Forest Area</i> | Di Luar Kawasan Hutan <i>Outside Forest Area</i> | Jumlah <i>Total</i> |
| | (1) | (2) | (3) |
| 01. Wulang Gitang | - | - | - |
| 02. Titehena | 2 915 | 4 186 | 7 101 |
| 03. Ilebura | 2 129 | 2 880 | 5 009 |
| 04. Tanjung Bunga | - | - | - |
| 05. Lewolema | - | - | - |
| 06. Larantuka | 4 751 | 9 474 | 14 225 |
| 07. Ile Mandiri | - | - | - |
| 08. Demon Pagong | 4 348 | 4 806 | 9 154 |
| 09. Solor Barat | 15 324 | 13 059 | 28 383 |
| 10. Solor Timur | - | - | - |
| 11. Adonara Barat | - | - | - |
| 12. Wotanulumado | 10 067 | 14 372 | 24 439 |
| 13. Adonara Tengah | - | - | - |
| 14. Adonara Timur | 12 319 | 28 175 | 40 494 |
| 15. Ile Boleng | - | - | - |
| 16. Witihama | - | - | - |
| 17. Kelubagolit | 10 278 | 11 588 | 21 866 |
| 18. Adonara | 5 789 | 14 892 | 20 681 |
| Jumlah / Total | 67 920 | 103 432 | 171 352 |

Sumber : Dinas Kehutanan dan Perkebunan Kabupaten Flores Timur
Source : *Forestry and Estate Service of Flores Timur Regency*



INDUSTRI & PERDAGANGAN /
Manufacturing and Trading

<http://florestimurkab.bps.go.id>

Tabel : 7.1.
Table

Banyaknya Perusahaan Sektor Industri Pengolahan Menurut Golongan Industri Dirinci per Kecamatan, 2007
Number of Manufacturing/Establishment by Industrial Category and District, 2007

| Kecamatan <i>District</i> | Industri Besar/Sedang <i>Large/Medium Industry</i> | Industri Kecil <i>Small Industry</i> | Industri Kerajinan Rumah Tangga <i>Household's Craft Industry</i> | Jumlah <i>Total</i> |
|------------------------------|--|--|---|------------------------|
| (1) | (2) | (3) | (4) | (5) |
| 01. Wulang Gitang | 1 | 2 | - | 3 |
| 02. Titehena | - | - | - | - |
| 03. Ilebura | - | - | - | - |
| 04. Tanjung Bunga | - | - | - | - |
| 05. Lewolema | - | 3 | - | 3 |
| 06. Larantuka | 1 | 15 | - | 16 |
| 07. Ile Mandiri | - | - | - | - |
| 08. Demon Pagong | - | - | - | - |
| 09. Solor Barat | - | - | - | - |
| 10. Solor Timur | - | - | 3 | 3 |
| 11. Adonara Barat | - | - | - | - |
| 12. Wotanolumado | - | - | - | - |
| 13. Adonara Tengah | - | - | - | - |
| 14. Adonara Timur | - | 3 | 1 | 4 |
| 15. Ile Boleng | - | - | 1 | 1 |
| 16. Witihama | - | - | - | - |
| 17. Kelubagolit | - | - | - | - |
| 18. Adonara | - | - | - | - |
| Jumlah / Total | 2 | 23 | 5 | 30 |

Sumber : Dinas Perindag dan Penanaman Modal Kabupaten Flores Timur
Source : *Industrial, Trade and Investment Service of Flores Timur Regency*

Tabel : 7.2.
Table

Banyaknya Pekerja Perusahaan Industri Menurut Golongan Industri Dirinci per Kecamatan, 2007
Number of Person Engaged in Manufacturing Sector by Industrial Category and District, 2007

| Kecamatan <i>District</i> | Industri Besar/Sedang <i>Large/Medium Industry</i> | Industri Kecil <i>Small Industry</i> | Industri Kerajinan Rumah Tangga <i>Household's Craft Industry</i> | Jumlah <i>Total</i> |
|------------------------------|--|--|---|------------------------|
| (1) | (2) | (3) | (4) | (5) |
| 01. Wulang Gitang | 1 | 3 | 39 | 43 |
| 02. Titehena | - | 1 | 50 | 51 |
| 03. Ilebura | - | - | 11 | 11 |
| 04. Tanjung Bunga | - | 1 | 135 | 136 |
| 05. Lewolema | - | 3 | 45 | 48 |
| 06. Larantuka | 4 | 71 | 359 | 434 |
| 07. Ile Mandiri | - | 2 | 144 | 146 |
| 08. Demon Pagong | - | - | 59 | 59 |
| 09. Solor Barat | - | 5 | 38 | 43 |
| 10. Solor Timur | - | 1 | 163 | 164 |
| 11. Adonara Barat | - | - | 85 | 85 |
| 12. Wotanolumado | - | - | 30 | 30 |
| 13. Adonara Tengah | - | - | 15 | 15 |
| 14. Adonara Timur | - | 16 | 375 | 391 |
| 15. Ile Boleng | - | - | 98 | 98 |
| 16. Witihama | - | - | 93 | 93 |
| 17. Kelubagolit | - | 2 | 133 | 135 |
| 18. Adonara | - | - | 54 | 54 |
| Jumlah / Total | 5 | 105 | 1 926 | 2 036 |

Sumber : Dinas Perindag dan Penanaman Modal Kabupaten Flores Timur
Source : *Industrial, Trade and Investment Service of Flores Timur Regency*

Tabel : 7.3 **Banyaknya Perusahaan Sektor Industri Pengolahan Menurut Jenis Dirinci per Kecamatan, 2007**
Table *Number of Manufacturing/Establishment by Type and District, 2007*

| Jenis Industri <i>Type of Manufacturing/ Establishment</i> | Wulang Gitang | Tite hena | Ile bura | Tanjung Bunga |
|---|------------------|--------------|-------------|------------------|
| (1) | (2) | (3) | (4) | (5) |
| 01. Industri Es | - | - | - | - |
| 02. Industri Barang dari Semen | - | - | - | - |
| 03. Industri Minyak Kelapa | - | - | - | - |
| 04. Industri Kapur | - | - | - | - |
| 05. Penggilingan Padi/Jagung | - | - | - | - |
| 06. Industri Roti/Kue Kering | - | - | - | - |
| 07. Industri Garam/Emping Jagung | - | 30 | - | 85 |
| 08. Industri Minuman Keras | - | - | - | - |
| 09. Pertenunan Rakyat | 30 | 20 | 20 | 84 |
| 10. Penjahitan | - | - | - | - |
| 11. Industri Tahu/Tempe | - | - | - | - |
| 12. Ind. Alat RT dari Kayu/Rotan | 6 | - | - | 9 |
| 13. Industri Kasur/Bantal | - | - | - | - |
| 14. Industri Batu Bata/Genteng | 14 | - | - | 1 |
| 15. Percetakan/Foto Copy | - | - | - | - |
| 16. Pandai Besi | 1 | - | - | 1 |
| 17. Industri Anyaman dari Bambu/Rotan | - | - | - | - |
| 18. Industri Keramik dari Tanah Liat | - | - | - | - |

Lanjutan Tabel / *Continued Table* 7.3

| Jenis Industri <i>Type of Manufacturing/ Establishment</i> | Lewo Iema | Laran tuka | Ile Mandiri | Demon Pagong |
|---|--------------|---------------|----------------|-----------------|
| (1) | (6) | (7) | (8) | (9) |
| 01. Industri Es | - | 3 | - | - |
| 02. Industri Barang dari Semen | - | 3 | 1 | - |
| 03. Industri Minyak Kelapa | - | 100 | - | - |
| 04. Industri Kapur | - | - | - | - |
| 05. Penggilingan Padi/Jagung | - | - | - | - |
| 06. Industri Roti/Kue Kering | - | 3 | - | - |
| 07. Industri Garam/Emping Jagung | - | 50 | 18 | - |
| 08. Industri Minuman Keras | - | - | - | - |
| 09. Pertenunan Rakyat | - | 100 | 127 | - |
| 10. Penjahitan | - | 20 | - | - |
| 11. Industri Tahu/Tempe | - | 3 | - | - |
| 12. Ind. Alat RT dari Kayu/Rotan | 1 | 26 | - | - |
| 13. Industri Kasur/Bantal | - | 15 | - | - |
| 14. Industri Batu Bata/Genteng | - | 77 | - | - |
| 15. Percetakan/Foto Copy | - | 14 | - | - |
| 16. Pandai Besi | - | 4 | - | - |
| 17. Industri Anyaman dari Bambu/Rotan | - | - | - | - |
| | - | 12 | - | - |
| 18. Industri Keramik dari Tanah Liat | - | - | - | - |

Lanjutan Tabel / *Continued Table* 7.3

| Jenis Industri <i>Type of Manufacturing/ Establishment</i> | Solor Barat | Solor Timur | Adonara Barat | Wotan ulumado |
|---|-------------|-------------|---------------|---------------|
| (1) | (10) | (11) | (12) | (13) |
| 01. Industri Es | - | - | - | - |
| 02. Industri Barang dari Semen | - | - | - | - |
| 03. Industri Minyak Kelapa | - | - | 84 | - |
| 04. Industri Kapur | - | - | - | - |
| 05. Penggilingan Padi/Jagung | - | - | - | - |
| 06. Industri Roti/Kue Kering | - | - | - | - |
| 07. Industri Garam/Emping Jagung | - | 1 | 16 | - |
| 08. Industri Minuman Keras | - | - | - | - |
| 09. Pertenunan Rakyat | 25 | 29 | 5 | - |
| 10. Penjahitan | - | - | 1 | - |
| 11. Industri Tahu/Tempe | - | - | - | - |
| 12. Ind. Alat RT dari Kayu/Rotan | 18 | 6 | - | - |
| 13. Industri Kasur/Bantal | - | - | - | - |
| 14. Industri Batu Bata/Genteng | - | 5 | 10 | - |
| 15. Percetakan/Foto Copy | - | - | - | - |
| 16. Pandai Besi | - | 2 | 2 | - |
| 17. Industri Anyaman dari Bambu/Rotan | - | - | 2 | - |
| 18. Industri Keramik dari Tanah Liat | - | - | 10 | - |

Lanjutan Tabel / *Continued Table* 7.3

| Jenis Industri <i>Type of Manufacturing/ Establishment</i> | Adonara Tengah | Adonara Timur | Ile Boleng | Witi Hama |
|---|----------------|---------------|------------|-----------|
| (1) | (14) | (15) | (16) | (17) |
| 01. Industri Es | - | 1 | - | - |
| 02. Industri Barang dari Semen | - | 6 | - | - |
| 03. Industri Minyak Kelapa | - | 60 | 20 | 28 |
| 04. Industri Kapur | - | - | 11 | - |
| 05. Penggilingan Padi/Jagung | - | - | - | - |
| 06. Industri Roti/Kue Kering | - | - | - | - |
| 07. Industri Garam/Emping Jagung | - | 1 | 27 | - |
| 08. Industri Minuman Keras | - | - | - | - |
| 09. Pertenunan Rakyat | - | 135 | 40 | 65 |
| 10. Penjahitan | - | 26 | - | - |
| 11. Industri Tahu/Tempe | - | - | - | - |
| 12. Ind. Alat RT dari Kayu/Rotan | - | 27 | - | - |
| 13. Industri Kasur/Bantal | - | 20 | - | - |
| 14. Industri Batu Bata/Genteng | - | 44 | - | - |
| 15. Percetakan/Foto Copy | - | 4 | - | - |
| 16. Pandai Besi | - | 32 | - | - |
| 17. Industri Anyaman dari Bambu/Rotan | - | - | - | - |
| 18. Industri Keramik dari Tanah Liat | - | - | - | - |

Lanjutan Tabel / *Continued Table* 7.3

| Jenis Industri <i>Type of Manufacturing/ Establishment</i> | Kluba Golit | Adonara | Jumlah Total |
|---|----------------|---------|-----------------|
| (1) | (18) | (19) | (20) |
| 01. Industri Es | - | - | |
| 02. Industri Barang dari Semen | 2 | - | |
| 03. Industri Minyak Kelapa | 40 | - | |
| 04. Industri Kapur | - | - | |
| 05. Penggilingan Padi/Jagung | - | - | |
| 06. Industri Roti/Kue Kering | - | - | |
| 07. Industri Garam/Emping Jagung | - | - | |
| 08. Industri Minuman Keras | - | - | |
| 09. Pertenunan Rakyat | 142 | - | |
| 10. Penjahitan | - | - | |
| 11. Industri Tahu/Tempe | - | - | |
| 12. Ind. Alat RT dari Kayu/Rotan | 5 | - | |
| 13. Industri Kasur/Bantal | - | - | |
| 14. Industri Batu Bata/Genteng | - | - | |
| 15. Percetakan/Foto Copy | - | - | |
| 16. Pandai Besi | - | - | |
| 17. Industri Anyaman dari Bambu/Rotan | - | - | |
| 18. Industri Keramik dari Tanah Liat | - | - | |

Lanjutan Tabel / *Continued Table* 7.3

| Jenis Industri <i>Type of Manufacturing/ Establishment</i> | Wulang Gitang | Tite hena | Ile bura | Tanjung Bunga |
|---|------------------|--------------|-------------|------------------|
| (1) | (2) | (3) | (4) | (5) |
| 19. Ind. Perabot RT & Kantor dari Logam | - | - | - | - |
| 20. B. Karoseri Kendaraan Roda 4/Lebih | - | - | - | - |
| 21. Reparasi/Bengkel Sepeda Motor | - | - | - | - |
| 22. Reparasi Kendaraan Roda 4 | - | - | - | - |
| 23. Reparasi Radio/TV | - | - | - | - |
| 24. Salon | - | - | - | - |
| 25. Industri Gula Semut | - | - | - | - |
| 26. Industri Minyak Astiri | - | - | - | - |
| 27. Pengupasan Biji Selain Kopi | 1 | - | - | - |
| 28. Industri Pengolahan Ikan | - | - | - | - |
| 29. Industri Kerajinan Kenang-kenangan | - | - | - | - |
| 30. Industri Perajutan | - | - | - | - |
| 31. Industri Konveksi | - | - | - | - |
| 32. Industri Vulkanisir Ban | - | - | - | - |
| 33. Industri Minuman Ringan | 2 | - | - | - |
| 34. Industri Kapal/Perahu | - | - | - | - |
| 35. Penggajian/Pengolahan Kayu | - | - | - | - |
| 36. Industri Cuci Cetak Foto | - | - | - | - |
| 37. Industri Rkaman Suara | - | 1 | - | - |
| 38. Industri Papan Reklame | - | - | - | - |
| 39. Industri Barang Perhiasan Berharga (Tukang Emas) | - | - | - | - |
| Jumlah / Total | 54 | 51 | 20 | 180 |

Lanjutan Tabel / *Continued Table* 7.3

| Jenis Industri <i>Type of Manufacturing/ Establishment</i> | Lewo lema | Laran tuka | Ile Mandiri | Demon Pagong |
|---|--------------|---------------|----------------|-----------------|
| (1) | (6) | (7) | (8) | (9) |
| 19. Ind. Perabot RT & Kantor dari Logam | - | 3 | - | - |
| 20. B. Karoseri Kendaraan Roda 4/Lebih | - | 5 | - | - |
| 21. Reparasi/Bengkel Sepeda Motor | - | 6 | - | - |
| 22. Reparasi Kendaraan Roda 4 | - | 7 | - | - |
| 23. Reparasi Radio/TV | - | 6 | - | - |
| 24. Salon | - | 6 | - | - |
| 25. Industri Gula Semut | - | - | - | - |
| 26. Industri Minyak Astiri | - | - | - | - |
| 27. Pengupasan Biji Selain Kopi | - | - | - | - |
| 28. Industri Pengolahan Ikan | - | 6 | - | - |
| 29. Industri Kerajinan Kenang-kenangan | - | - | - | - |
| 30. Industri Perajutan | - | - | - | - |
| 31. Industri Konveksi | - | 11 | - | - |
| 32. Industri Vulkanisir Ban | - | 1 | - | - |
| 33. Industri Minuman Ringan | - | 4 | - | - |
| 34. Industri Kapal/Perahu | - | 1 | - | - |
| 35. Penggajian/Pengolahan Kayu | - | 3 | - | - |
| 36. Industri Cuci Cetak Foto | - | 1 | - | - |
| 37. Industri Rkaman Suara | - | 2 | - | - |
| 38. Industri Papan Reklame | - | 2 | - | - |
| 39. Industri Barang Perhiasan Berharga (Tukang Emas) | - | - | - | - |
| Jumlah / Total | 3 | 497 | 146 | - |

Lanjutan Tabel / *Continued Table* 7.3

| Jenis Industri <i>Type of Manufacturing/ Establishment</i> | Solor Barat | Solor Timur | Adonara Barat | Wotan ulumado |
|---|----------------|----------------|------------------|------------------|
| (1) | (10) | (11) | (12) | (13) |
| 19. Ind. Perabot RT & Kantor dari Logam | - | - | - | - |
| 20. B. Karoseri Kendaraan Roda 4/Lebih | - | - | - | - |
| 21. Reparasi/Bengkel Sepeda Motor | - | - | - | - |
| 22. Reparasi Kendaraan Roda 4 | - | - | - | - |
| 23. Reparasi Radio/TV | - | - | - | - |
| 24. Salon | - | - | - | - |
| 25. Industri Gula Semut | - | - | - | - |
| 26. Industri Minyak Astiri | - | - | - | - |
| 27. Pengupasan Biji Selain Kopi | - | - | - | - |
| 28. Industri Pengolahan Ikan | - | - | - | - |
| 29. Industri Kerajinan Kenang-kenangan | - | - | - | - |
| 30. Industri Perajutan | - | - | - | - |
| 31. Industri Konveksi | - | - | - | - |
| 32. Industri Vulkanisir Ban | - | - | - | - |
| 33. Industri Minuman Ringan | - | - | - | - |
| 34. Industri Kapal/Perahu | - | - | - | - |
| 35. Penggajian/Pengolahan Kayu | - | - | - | - |
| 36. Industri Cuci Cetak Foto | - | - | - | - |
| 37. Industri Rkaman Suara | - | - | - | - |
| 38. Industri Papan Reklame | - | - | - | - |
| 39. Industri Barang Perhiasan Berharga (Tukang Emas) | - | - | - | - |
| Jumlah / Total | 43 | 43 | 130 | - |

Lanjutan Tabel / *Continued Table* 7.3

| Jenis Industri <i>Type of Manufacturing/ Establishment</i> | Adonara Tengah | Adonara Timur | Ile Boleng | Witi Hama |
|---|-------------------|------------------|---------------|--------------|
| (1) | (14) | (15) | (16) | (17) |
| 19. Ind. Perabot RT & Kantor dari Logam | - | 2 | - | - |
| 20. B. Karoseri Kendaraan Roda 4/Lebih | - | 5 | - | - |
| 21. Reparasi/Bengkel Sepeda Motor | - | 1 | - | - |
| 22. Reparasi Kendaraan Roda 4 | - | 4 | - | - |
| 23. Reparasi Radio/TV | - | - | - | - |
| 24. Salon | - | - | - | - |
| 25. Industri Gula Semut | - | - | - | - |
| 26. Industri Minyak Astiri | - | - | - | - |
| 27. Pengupasan Biji Selain Kopi | - | - | - | - |
| 28. Industri Pengolahan Ikan | - | - | - | - |
| 29. Industri Kerajinan Kenang-kenangan | - | - | - | - |
| 30. Industri Perajutan | - | - | - | - |
| 31. Industri Konveksi | - | 21 | - | - |
| 32. Industri Vulkanisir Ban | - | - | - | - |
| 33. Industri Minuman Ringan | - | - | - | - |
| 34. Industri Kapal/Perahu | - | - | - | - |
| 35. Penggajian/Pengolahan Kayu | - | - | - | - |
| 36. Industri Cuci Cetak Foto | - | - | - | - |
| 37. Industri Rkaman Suara | - | - | - | - |
| 38. Industri Papan Reklame | - | - | - | - |
| 39. Industri Barang Perhiasan Berharga (Tukang Emas) | - | - | - | - |
| Jumlah / Total | - | 389 | 98 | 93 |

Lanjutan Tabel / *Continued Table* 7.3

| Jenis Industri <i>Type of Manufacturing/ Establishment</i> | Kluba Golit | Adonara | Jumlah Total |
|---|----------------|---------|-----------------|
| (1) | (18) | (19) | (20) |
| 19. Ind. Perabot RT & Kantor dari Logam | - | - | - |
| 20. B. Karoseri Kendaraan Roda 4/Lebih | - | - | - |
| 21. Reparasi/Bengkel Sepeda Motor | - | - | - |
| 22. Reparasi Kendaraan Roda 4 | - | - | - |
| 23. Reparasi Radio/TV | - | - | - |
| 24. Salon | - | - | - |
| 25. Industri Gula Semut | - | - | - |
| 26. Industri Minyak Astiri | - | - | - |
| 27. Pengupasan Biji Selain Kopi | - | - | - |
| 28. Industri Pengolahan Ikan | - | - | - |
| 29. Industri Kerajinan Kenang-kenangan | - | - | - |
| 30. Industri Perajutan | - | - | - |
| 31. Industri Konveksi | - | - | - |
| 32. Industri Vulkanisir Ban | - | - | - |
| 33. Industri Minuman Ringan | - | - | - |
| 34. Industri Kapal/Perahu | - | - | - |
| 35. Penggajian/Pengolahan Kayu | - | - | - |
| 36. Industri Cuci Cetak Foto | - | - | - |
| 37. Industri Rkaman Suara | - | - | - |
| 38. Industri Papan Reklame | - | - | - |
| 39. Industri Barang Perhiasan Berharga (Tukang Emas) | - | - | - |
| Jumlah / Total | 189 | - | - |

Sumber : Dinas Perindag dan Penanaman Modal Kabupaten Flores Timur
 Source : *Industrial, Trade and Investment Service of Flores Timur Regency*

Tabel : 7.4 **Banyaknya Tenaga Kerja Sektor Industri Pengolahan Menurut Sub Sektor dan Golongan Industri, 2007**
Table *Number of Person Engaged in Manufacturing Sector by Sub Sector and Industry Category, 2007*

| Jenis Industri <i>Type of Manufacturing/ Establishment</i> | Wulang Gitang | Tite hena | Ile bura | Tanjung Bunga |
|---|------------------|--------------|-------------|------------------|
| (1) | (2) | (3) | (4) | (5) |
| 01. Industri Es | - | - | - | - |
| 02. Industri Barang dari Semen | - | - | - | - |
| 03. Industri Minyak Kelapa | - | - | - | - |
| 04. Industri Kapur | - | - | - | - |
| 05. Penggilingan Padi/Jagung | - | - | - | - |
| 06. Industri Roti/Kue Kering | - | - | - | - |
| 07. Industri Garam/Emping Jagung | - | 30 | - | 85 |
| 08. Industri Minuman Keras | - | - | - | - |
| 09. Pertenunan Rakyat | 30 | 20 | 20 | 84 |
| 10. Penjahitan | - | - | - | - |
| 11. Industri Tahu/Tempe | - | - | - | - |
| 12. Ind. Alat RT dari Kayu/Rotan | 12 | - | - | 18 |
| 13. Industri Kasur/Bantal | - | - | - | - |
| 14. Industri Batu Bata/Genteng | 23 | - | - | 3 |
| 15. Percetakan/Foto Copy | - | - | - | - |
| 16. Pandai Besi | 2 | - | - | 2 |
| 17. Industri Anyaman dari Bambu/Rotan | - | - | - | - |
| 18. Industri Keramik dari Tanah Liat | - | - | - | - |

Lanjutan Tabel / *Continued Table* 7.4

| Jenis Industri <i>Type of Manufacturing/ Establishment</i> | Lewo lema | Laran tuka | Ile Mandiri | Demon Pagong |
|---|--------------|---------------|----------------|-----------------|
| (1) | (6) | (7) | (8) | (9) |
| 01. Industri Es | - | 48 | - | - |
| 02. Industri Barang dari Semen | - | 19 | 5 | - |
| 03. Industri Minyak Kelapa | - | 200 | - | - |
| 04. Industri Kapur | - | - | - | - |
| 05. Penggilingan Padi/Jagung | - | - | - | - |
| 06. Industri Roti/Kue Kering | - | 8 | - | - |
| 07. Industri Garam/Emping Jagung | - | 50 | 18 | - |
| 08. Industri Minuman Keras | - | - | - | - |
| 09. Pertenunan Rakyat | - | 112 | 264 | - |
| 10. Penjahitan | - | 46 | - | - |
| 11. Industri Tahu/Tempe | - | 12 | - | - |
| 12. Ind. Alat RT dari Kayu/Rotan | 10 | 105 | - | - |
| 13. Industri Kasur/Bantal | - | 15 | - | - |
| 14. Industri Batu Bata/Genteng | - | 168 | - | - |
| 15. Percetakan/Foto Copy | - | 34 | - | - |
| 16. Pandai Besi | - | 12 | - | - |
| 17. Industri Anyaman dari Bambu/Rotan | - | - | - | - |
| 18. Industri Keramik dari Tanah Liat | - | 12 | - | - |

Lanjutan Tabel / *Continued Table* 7.4

| Jenis Industri <i>Type of Manufacturing/ Establishment</i> | Solor Barat | Solor Timur | Adonara Barat | Wotan ulumado |
|---|-------------|-------------|---------------|---------------|
| (1) | (10) | (11) | (12) | (13) |
| 01. Industri Es | - | - | - | - |
| 02. Industri Barang dari Semen | - | - | - | - |
| 03. Industri Minyak Kelapa | - | - | 155 | - |
| 04. Industri Kapur | - | - | - | - |
| 05. Penggilingan Padi/Jagung | - | - | - | - |
| 06. Industri Roti/Kue Kering | - | - | - | - |
| 07. Industri Garam/Emping Jagung | - | 237 | 16 | - |
| 08. Industri Minuman Keras | - | - | - | - |
| 09. Pertenunan Rakyat | 25 | 31 | 5 | - |
| 10. Penjahitan | - | - | 2 | - |
| 11. Industri Tahu/Tempe | - | - | - | - |
| 12. Ind. Alat RT dari Kayu/Rotan | 41 | 18 | - | - |
| 13. Industri Kasur/Bantal | - | - | - | - |
| 14. Industri Batu Bata/Genteng | - | 21 | 30 | - |
| 15. Percetakan/Foto Copy | - | - | - | - |
| 16. Pandai Besi | - | 20 | 6 | - |
| 17. Industri Anyaman dari Bambu/Rotan | - | - | 7 | - |
| 18. Industri Keramik dari Tanah Liat | - | - | 10 | - |

Lanjutan Tabel / *Continued Table* 7.4

| Jenis Industri <i>Type of Manufacturing/ Establishment</i> | Adonara Tengah | Adonara Timur | Ile Boleng | Witi Hama |
|---|----------------|---------------|------------|-----------|
| (1) | (14) | (15) | (16) | (17) |
| 01. Industri Es | - | 1 | - | - |
| 02. Industri Barang dari Semen | - | 24 | - | - |
| 03. Industri Minyak Kelapa | - | 120 | 40 | 56 |
| 04. Industri Kapur | - | - | 38 | - |
| 05. Penggilingan Padi/Jagung | - | - | - | - |
| 06. Industri Roti/Kue Kering | - | - | - | - |
| 07. Industri Garam/Emping Jagung | - | - | 36 | - |
| 08. Industri Minuman Keras | - | - | - | - |
| 09. Pertenunan Rakyat | - | 150 | 62 | 69 |
| 10. Penjahitan | - | 50 | - | - |
| 11. Industri Tahu/Tempe | - | - | - | - |
| 12. Ind. Alat RT dari Kayu/Rotan | - | 57 | - | - |
| 13. Industri Kasur/Bantal | - | 40 | - | - |
| 14. Industri Batu Bata/Genteng | - | 153 | - | - |
| 15. Percetakan/Foto Copy | - | 8 | - | - |
| 16. Pandai Besi | - | 103 | - | - |
| 17. Industri Anyaman dari Bambu/Rotan | - | - | - | - |
| 18. Industri Keramik dari Tanah Liat | - | - | - | - |

Lanjutan Tabel / *Continued Table* 7.4

| Jenis Industri <i>Type of Manufacturing/ Establishment</i> | Kluba Golit | Adonara | Jumlah <i>Total</i> |
|---|----------------|---------|------------------------|
| (1) | (18) | (19) | (20) |
| 01. Industri Es | - | - | 49 |
| 02. Industri Barang dari Semen | 8 | - | 56 |
| 03. Industri Minyak Kelapa | 80 | - | 864 |
| 04. Industri Kapur | - | - | 38 |
| 05. Penggilingan Padi/Jagung | - | - | - |
| 06. Industri Roti/Kue Kering | - | - | 8 |
| 07. Industri Garam/Emping Jagung | - | - | 472 |
| 08. Industri Minuman Keras | - | - | - |
| 09. Pertenunan Rakyat | 167 | - | 1 039 |
| 10. Penjahitan | - | - | 59 |
| 11. Industri Tahu/Tempe | - | - | 12 |
| 12. Ind. Alat RT dari Kayu/Rotan | 15 | - | 276 |
| 13. Industri Kasur/Bantal | - | - | 65 |
| 14. Industri Batu Bata/Genteng | - | - | 398 |
| 15. Percetakan/Foto Copy | - | - | 42 |
| 16. Pandai Besi | - | - | 145 |
| 17. Industri Anyaman dari Bambu/Rotan | - | - | 7 |
| 18. Industri Keramik dari Tanah Liat | - | - | 22 |

Lanjutan Tabel / *Continued Table* 7.4

| Jenis Industri <i>Type of Manufacturing/ Establishment</i> | Wulang Gitang | Tite hena | Ile bura | Tanjung Bunga |
|---|------------------|--------------|-------------|------------------|
| (1) | (2) | (3) | (4) | (5) |
| 19. Ind. Perabot RT & Kantor dari Logam | - | - | - | - |
| 20. B. Karoseri Kendaraan Roda 4/Lebih | - | - | - | - |
| 21. Reparasi/Bengkel Sepeda Motor | - | - | - | - |
| 22. Reparasi Kendaraan Roda 4 | - | - | - | 4 |
| 23. Reparasi Radio/TV | - | - | - | - |
| 24. Salon | - | - | - | - |
| 25. Industri Gula Semut | - | - | - | - |
| 26. Industri Minyak Astiri | - | - | - | - |
| 27. Pengupasan Biji Selain Kopi | 5 | - | - | - |
| 28. Industri Pengolahan Ikan | - | - | - | - |
| 29. Industri Kerajinan Kenang-kenangan | - | - | - | - |
| 30. Industri Perajutan | - | - | - | - |
| 31. Industri Konveksi | - | - | - | - |
| 32. Industri Vulkanisir Ban | - | - | - | - |
| 33. Industri Minuman Ringan | 30 | - | - | - |
| 34. Industri Kapal/Perahu | - | - | - | - |
| 35. Penggajian/Pengolahan Kayu | - | - | - | - |
| 36. Industri Cuci Cetak Foto | - | - | - | - |
| 37. Industri Rkaman Suara | - | - | - | - |
| 38. Industri Papan Reklame | - | - | - | - |
| 39. Industri Barang Perhiasan Berharga (Tukang Emas) | - | - | - | - |
| Jumlah / Total | 102 | 50 | 20 | 196 |

Lanjutan Tabel / *Continued Table* 7.4

| Jenis Industri <i>Type of Manufacturing/ Establishment</i> | Lewo lema | Laran tuka | Ile Mandiri | Demon Pagong |
|---|--------------|---------------|----------------|-----------------|
| (1) | (6) | (7) | (8) | (9) |
| 19. Ind. Perabot RT & Kantor dari Logam | - | 7 | - | - |
| 20. B. Karoseri Kendaraan Roda 4/Lebih | - | 26 | - | - |
| 21. Reparasi/Bengkel Sepeda Motor | - | 15 | - | - |
| 22. Reparasi Kendaraan Roda 4 | - | 19 | - | - |
| 23. Reparasi Radio/TV | - | 16 | - | - |
| 24. Salon | - | 6 | - | - |
| 25. Industri Gula Semut | - | - | - | - |
| 26. Industri Minyak Astiri | - | - | - | - |
| 27. Pengupasan Biji Selain Kopi | - | - | - | - |
| 28. Industri Pengolahan Ikan | - | 140 | - | - |
| 29. Industri Kerajinan Kenang-kenangan | - | - | - | - |
| 30. Industri Perajutan | - | - | - | - |
| 31. Industri Konveksi | - | 12 | - | - |
| 32. Industri Vulkanisir Ban | - | 6 | - | - |
| 33. Industri Minuman Ringan | - | 18 | - | - |
| 34. Industri Kapal/Perahu | - | 5 | - | - |
| 35. Penggajian/Pengolahan Kayu | - | 21 | - | - |
| 36. Industri Cuci Cetak Foto | - | 7 | - | - |
| 37. Industri Rkaman Suara | - | 4 | - | - |
| 38. Industri Papan Reklame | - | 7 | - | - |
| 39. Industri Barang Perhiasan Berharga (Tukang Emas) | - | - | - | - |
| Jumlah / Total | 10 | 1 150 | 287 | - |

Lanjutan Tabel / *Continued Table* 7.4

| Jenis Industri <i>Type of Manufacturing/ Establishment</i> | Solor Barat | Solor Timur | Adonara Barat | Wotan ulumado |
|---|----------------|----------------|------------------|------------------|
| (1) | (10) | (11) | (12) | (13) |
| 19. Ind. Perabot RT & Kantor dari Logam | - | - | - | - |
| 20. B. Karoseri Kendaraan Roda 4/Lebih | - | - | - | - |
| 21. Reparasi/Bengkel Sepeda Motor | - | - | - | - |
| 22. Reparasi Kendaraan Roda 4 | - | - | - | - |
| 23. Reparasi Radio/TV | - | - | - | - |
| 24. Salon | - | - | - | - |
| 25. Industri Gula Semut | - | - | - | - |
| 26. Industri Minyak Astiri | - | - | - | - |
| 27. Pengupasan Biji Selain Kopi | - | - | - | - |
| 28. Industri Pengolahan Ikan | - | - | - | - |
| 29. Industri Kerajinan Kenang-kenangan | - | - | - | - |
| 30. Industri Perajutan | - | - | - | - |
| 31. Industri Konveksi | - | - | - | - |
| 32. Industri Vulkanisir Ban | - | - | - | - |
| 33. Industri Minuman Ringan | - | - | - | - |
| 34. Industri Kapal/Perahu | - | - | - | - |
| 35. Penggajian/Pengolahan Kayu | - | - | - | - |
| 36. Industri Cuci Cetak Foto | - | - | - | - |
| 37. Industri Rkaman Suara | - | - | - | - |
| 38. Industri Papan Reklame | - | - | - | - |
| 39. Industri Barang Perhiasan Berharga (Tukang Emas) | - | - | - | - |
| Jumlah / Total | 66 | 327 | 231 | - |

Lanjutan Tabel / *Continued Table* 7.4

| Jenis Industri <i>Type of Manufacturing/ Establishment</i> | Adonara Tengah | Adonara Timur | Ile Boleng | Witi Hama |
|---|-------------------|------------------|---------------|--------------|
| (1) | (14) | (15) | (16) | (17) |
| 19. Ind. Perabot RT & Kantor dari Logam | - | - | - | - |
| 20. B. Karoseri Kendaraan Roda 4/Lebih | - | 3 | - | - |
| 21. Reparasi/Bengkel Sepeda Motor | - | 2 | - | - |
| 22. Reparasi Kendaraan Roda 4 | - | - | - | - |
| 23. Reparasi Radio/TV | - | - | - | - |
| 24. Salon | - | - | - | - |
| 25. Industri Gula Semut | - | - | - | - |
| 26. Industri Minyak Astiri | - | - | - | - |
| 27. Pengupasan Biji Selain Kopi | - | - | - | - |
| 28. Industri Pengolahan Ikan | - | - | - | - |
| 29. Industri Kerajinan Kenang-kenangan | - | - | - | - |
| 30. Industri Perajutan | - | - | - | - |
| 31. Industri Konveksi | - | 21 | - | - |
| 32. Industri Vulkanisir Ban | - | - | - | - |
| 33. Industri Minuman Ringan | - | - | - | - |
| 34. Industri Kapal/Perahu | - | - | - | - |
| 35. Penggergajian/Pengolahan Kayu | - | - | - | - |
| 36. Industri Cuci Cetak Foto | - | - | - | - |
| 37. Industri Rkaman Suara | - | - | - | - |
| 38. Industri Papan Reklame | - | - | - | - |
| 39. Industri Barang Perhiasan Berharga (Tukang Emas) | - | - | - | - |
| Jumlah / Total | - | 732 | 176 | 125 |

Lanjutan Tabel / *Continued Table* 7.4

| Jenis Industri <i>Type of Manufacturing/ Establishment</i> | Kluba Golit | Adonara | Jumlah Total |
|---|----------------|----------|-----------------|
| (1) | (18) | (19) | (20) |
| 19. Ind. Perabot RT & Kantor dari Logam | - | - | 7 |
| 20. B. Karoseri Kendaraan Roda 4/Lebih | - | - | 29 |
| 21. Reparasi/Bengkel Sepeda Motor | - | - | 17 |
| 22. Reparasi Kendaraan Roda 4 | - | - | 23 |
| 23. Reparasi Radio/TV | - | - | 16 |
| 24. Salon | - | - | 6 |
| 25. Industri Gula Semut | - | - | - |
| 26. Industri Minyak Astiri | - | - | - |
| 27. Pengupasan Biji Selain Kopi | - | - | 5 |
| 28. Industri Pengolahan Ikan | - | - | 140 |
| 29. Industri Kerajinan Kenang-kenangan | - | - | - |
| 30. Industri Perajutan | - | - | - |
| 31. Industri Konveksi | - | - | 33 |
| 32. Industri Vulkanisir Ban | - | - | 6 |
| 33. Industri Minuman Ringan | - | - | 48 |
| 34. Industri Kapal/Perahu | - | - | 5 |
| 35. Penggergajian/Pengolahan Kayu | - | - | 21 |
| 36. Industri Cuci Cetak Foto | - | - | 7 |
| 37. Industri Rkaman Suara | - | - | 4 |
| 38. Industri Papan Reklame | - | - | 7 |
| 39. Industri Barang Perhiasan Berharga (Tukang Emas) | - | - | - |
| Jumlah / Total | 270 | - | 374 |

Sumber : Dinas Perindag dan Penanaman Modal Kabupaten Flores Timur
 Source : *Industrial, Trade and Investment Service of Flores Timur Regency*

Tabel : 7.5
Table
Banyaknya Perusahaan/Usaha Sektor Perdagangan Menurut Kategori Dirinci per Kecamatan, 2007
Number of Establishment by Trading Category and District, 2007

| Kecamatan <i>District</i> | Perdagangan Besar <i>Large Scale</i> | Swalayan Supermaket | Perdagangan Menengah <i>Medium Scale</i> | Perdagangan Eceran <i>Retail</i> | Jumlah Total |
|------------------------------|---|---------------------|---|-------------------------------------|--------------|
| (1) | (2) | (3) | (4) | (5) | (6) |
| 01. Wulang Gitang | - | - | 8 | 23 | 31 |
| 02. Titehena | - | - | 5 | 13 | 18 |
| 03. Ilebura | - | - | - | - | - |
| 04. Tanjung Bunga | - | - | 2 | 15 | 17 |
| 05. Lewolema | - | - | - | 2 | 2 |
| 06. Larantuka | 5 | - | 163 | 594 | 762 |
| 07. Ile Mandiri | - | - | 3 | 9 | 12 |
| 08. Demon Pagong | - | - | - | 1 | 1 |
| 09. Solor Barat | - | - | 1 | 20 | 21 |
| 10. Solor Timur | - | - | 5 | 16 | 21 |
| 11. Adonara Barat | - | - | 9 | 29 | 38 |
| 12. Wotanulumado | - | - | 1 | 10 | 11 |
| 13. Adonara Tengah | - | - | - | 1 | 1 |
| 14. Adonara Timur | 1 | - | 72 | 167 | 240 |
| 15. Ile Boleng | - | - | 3 | 11 | 14 |
| 16. Witihama | - | - | - | 12 | 12 |
| 17. Kelubagolit | - | - | 5 | 42 | 47 |
| 18. Adonara | - | - | - | 3 | 3 |
| Jumlah / Total | 6 | - | 277 | 968 | 1 251 |

Sumber : Dinas Perindag dan Penanaman Modal Kabupaten Flores Timur
Source : *Industrial, Trade and Investment Service of Flores Timur Regency*

Tabel : 7.6
Table
Banyaknya Perusahaan Dirinci Berdasarkan Bentuk Badan Hukum, 2004-2007
Number of Company by Legal Status, 2004-2007

| Bentuk Badan Hukum <i>Legal Status</i> | 2004 | 2005 | 2006 | 2007 |
|--|------------|------------|------------|------------|
| (1) | (2) | (3) | (4) | (7) |
| PT / <i>Limited Liability Corporation</i> | 7 | 8 | 9 | 4 |
| Koperasi / <i>Cooperation</i> | 5 | 5 | 8 | 2 |
| Firma / <i>Partnership</i> | - | - | 1 | - |
| CV / <i>Limited Partnership</i> | 93 | 103 | 161 | 111 |
| Perusahaan Perorangan/ <i>Private Enterprise</i> | 169 | 245 | 291 | 105 |
| Badan Usaha Lain / <i>Others Legal Status</i> | 2 | 2 | 3 | 1 |
| Jumlah / Total | 276 | 363 | 473 | 223 |

Sumber : Dinas Perindag dan Penanaman Modal Kabupaten Flores Timur
Source : *Industrial, Trade and Investment Service of Flores Timur Regency*

Tabel : 7.7 Banyaknya Perusahaan Menurut Sektor Kegiatan Usaha, 2004-2007
Table Number of Company by Business Activity Sector, 2004-2007

| Sektor Usaha Business Activity Sector | 2004 | 2005 | 2006 | 2007 |
|--|----------|----------|------------|------------|
| (1) | (2) | (3) | (4) | (5) |
| 1. Pertanian, Perkebunan, Kehutanan dan Perikanan / Agriculture, Estate, Forestry, Fishery | - | - | - | - |
| 2. Pertambangan dan Penggalian / Mining and Quarrying | - | - | - | - |
| 3. Industri Pengolahan / Processing Industries | - | - | - | - |
| 4. Listrik, Gas, dan Air Minum / Electricity, Gass and Drinking Water | - | - | - | - |
| 5. Bangunan / Construction | - | - | - | - |
| 6. Perdagangan Besar, Eceran / Large Scale and Retail Trading | - | - | 123 | 968 |
| 7. Angkutan, Pergudangan dan Komunikasi / Transpotation, Storage and Communication | - | - | - | - |
| 8. Keuangan, Asuransi, Usaha Persewaan Bangunan, Tanah dan Jasa Perusahaan / Finance, Insurance, House Rent, Land and Bussines Service | - | - | - | - |
| 9. Jasa Kemasyarakatan, Sosial dan Perorangan / Public Service | - | - | - | - |
| 10. Kegiatan yang belum jelas batasannya / Others | - | - | - | - |
| Jumlah / Total | - | - | 123 | 968 |

Sumber : Dinas Perindag dan Penanaman Modal Kabupaten Flores Timur
 Source : Industrial, Trade and Investment Service of Flores Timur Regency

Tabel : 7.8 Perkembangan Volume Antar Pulau Keluar Menurut Jenis Komoditi, 2004-2007
Table Trend Volume Out Among Island by Type of Commodity, 2004-2007

| Jenis Komoditi Type of Commodity | Satuan Unit | 2004 | 2005 | 2006 | 2007 |
|-------------------------------------|----------------|--------------|----------|----------|----------|
| (1) | (2) | (3) | (4) | (5) | (6) |
| 01. Asam Bersih | Ton | - | - | - | - |
| 02. Asam Biji | Ton | - | - | - | - |
| 03. Biji Jarak | Ton | - | - | - | - |
| 04. Biji Mete | Ton | 1 243,33 | 760,00 | 170,00 | 2 300,00 |
| 05. Kopra | Ton | 5 836,00 | 778,00 | 1 935,00 | 5 544,00 |
| 06. Kemiri Kulit | Ton | - | - | - | - |
| 07. Kemiri Kupas | Ton | 138 840,00 | 91,26 | - | 19,00 |
| 08. Kakao | Ton | 159,00 | 125,00 | 160,00 | 216,00 |
| 09. Kopi Biji | Ton | 10,00 | 12,00 | 11,00 | 17,00 |
| 10. Kacang Tanah Isi | Ton | 15,00 | 20,00 | 11,00 | 16,00 |
| 11. Biji Kapsa | Ton | - | - | - | - |
| 12. Vanili | Ton | - | - | - | - |
| 13. Ikan Kering | Ton | 10,00 | 33,00 | 6,00 | 4,00 |
| 14. Ikan Cakalang | Ton | 2 418 720,00 | 2 335,22 | 9 144,88 | 1 391,67 |
| 15. Ikan Tuna | Ton | 988,91 | 912,36 | 1 097,48 | 1 211,13 |
| 16. Ikan Tongkol | Ton | 72,28 | 26,47 | 135,45 | 259,64 |
| 17. Rumpun Laut | Ton | - | - | - | 10,50 |
| 18. Cumi-cumi | Ton | - | - | - | - |
| 19. Nener | Ekor | - | - | - | - |
| 20. Barang Campuran | Ton | 36,35 | 20,13 | 35,14 | 14,32 |

Sumber : Dinas Perindag dan Penanaman Modal Kabupaten Flores Timur
 Source : Industrial, Trade and Investment Service of Flores Timur Regency

Tabel : 7.9
Table : **Perkembangan Volume Antar Pulau Masuk Menurut Jenis Komoditi, 2004-2007**
Trend Volume In Among Island by Type of Commodity, 2004-2007


| Jenis Komoditi Type of Commodity | Satuan Unit | 2004 | 2005 | 2006 | 2007 |
|-------------------------------------|----------------|------------|------------|------------|------------|
| (1) | (2) | (3) | (4) | (5) | (6) |
| 01. Beras Dolog | Ton | 1622,00 | 1 968,00 | 1 503,00 | 1 042,72 |
| 02. Beras Antar Pulau | Ton | 230,00 | 450,00 | 250,00 | 500,00 |
| 03. Aspal | Ton | - | - | - | - |
| 04. Benang Tenun | Ton | - | - | - | - |
| 05. Ban Sepeda (Luar Dalam) | Buah | 150,00 | 250,00 | 300,00 | 450,00 |
| 06. Ban Mobil (Luar Dalam) | Buah | 110,00 | 210,00 | 250,00 | 300,00 |
| 07. Gula Pasir | Ton | 1 230,00 | 1 330,00 | 1 450,00 | 1 250,00 |
| 08. Karung Goni | Lbr | - | - | - | - |
| 09. Kayu Bangunan | M ³ | 200,00 | 150,00 | 350,00 | 400,00 |
| 10. Minyak Goreng | Kl | 1 250,00 | 2 350,00 | 2 150,00 | 1 240,00 |
| 11. Kacang Kedelai | Ton | 10,00 | 12,00 | 11,00 | 15,00 |
| 12. Minyak Tanah | Kl | 4 150,00 | 5 120,00 | 6 130,00 | 5 450,00 |
| 13. Premium | Kl | 11 120,00 | 15 650,00 | 18 150,00 | 20 250,00 |
| 14. Solar | Kl | 13 450,00 | 15 250,00 | 17 450,00 | 50 125,00 |
| 15. Olie | Kl | 120 125,00 | 250 126,00 | 350 125,00 | 200 125,00 |
| 16. Makanan Ternak | Kl | 15 000,00 | 12 000,00 | 11 000,00 | 16 000,00 |
| 17. Pupuk | Ton | 20,000 | 15,000 | 15,00 | 20,00 |
| 18. Semen | Ton | 500 000,00 | 600 000,00 | 400 000,00 | 700 000,00 |
| 19. Sabun Mandi/Cuci | Ton | 350,00 | 250,00 | 140,00 | 300,00 |
| 20. Seng Atap | Lbr | 12 150,00 | 15 125,00 | 10 130,00 | 11 250,00 |
| 21. Tekstil | Meter | - | - | - | - |
| 22. Tripleks | Lbr | 3 000,00 | 2 000,00 | 4 000,00 | 2 000,00 |
| 23. Tepung Terigu | Ton | 300,00 | 200,00 | 250,00 | 125,00 |
| 24. Semen Lain (Basowa) | Ton | 400 000,00 | 500 000,00 | 250 000,00 | 500 000,00 |
| 25. Barang Campuran | Ton | 1 350,00 | 1450,00 | 1 250,00 | 1 125,00 |

Sumber : Dinas Perindag dan Penanaman Modal Kabupaten Flores Timur
Source : *Industrial, Trade and Investment Service of Flores Timur Regency*

Tabel : 7.10
Table : **Volume dan Nilai Eksport Non Migas Menurut Jenis Komoditi, 2007**
Volume and Export Value of Non Oil and Gas by Type of Commodity, 2007

| Jenis Komoditi Type of Commodity | Volume Volume | Nilai Value (US\$) |
|-------------------------------------|------------------|--------------------------|
| (1) | (2) | (3) |
| 01. Ikan Tuna | 3 319,861 | 39 838 332 000,000 |
| 02. Ikan Cakalang | 8 396 489,000 | 53 927 178 500,000 |
| 03. Biji Mutiara | 49 683,000 | 1 987 320,000 |

Sumber : Dinas Perindag dan Penanaman Modal Kabupaten Flores Timur
Source : *Industrial, Trade and Investment Service of Flores Timur Regency*



LISTRIK, GAS & AIR /
Electricity, Gas and Water

<http://florestimurkab.bps.go.id>

Tabel : 8.1
*Table***Banyaknya Pelanggan, Produksi, Daya Terjual Dan Terpasang Listrik PLN Menurut Ranting Dan Sub Ranting, 2007***Number of Customers, Electricity Produced, Sold, Own Consumption and Losses PT PLN by Branch/Sub Branch, 2007*

| Ranting/ Sub Ranting <i>Branch/Sub Branch</i> | Jumlah Pelang gan <i>Number of Customers</i> | Produksi <i>Electricity Produced</i> (KWh) | KWH Terjual <i>Sold Capacity</i> (KWh) | Dipakai Sendiri <i>Own Con- sumption</i> (KWh) | Susut Transmisi <i>Losses</i> (KWh) |
|---|--|--|--|--|---|
| (1) | (2) | (3) | (4) | (5) | (6) |
| 01. Boru | 782 | 477 804 | 429 213 | 63 047 | 48 591 |
| 02. Lewolaga | - | - | - | - | - |
| 03. Waiklibang | 363 | 167 647 | 144 912 | - | 22 735 |
| 04. Larantuka | 7 347 | 11 214 452 | 10 358 083 | - | 793 322 |
| 05. Lewolaga | 172 | 77 976 | 75 542 | - | 2 434 |
| 06. Ritaebang | 234 | 117 500 | 119 059 | - | 2 352 |
| 07. Menanga | 1 759 | 852 318 | 777 102 | - | 104 |
| 08. Waiwadan | 1 024 | 678 883 | 586 551 | - | 17 |
| 09. Waiwerang | 2 331 | 4 224 131 | 1 850 593 | 104 426 | 161 |
| 10. Senadan | 1 051 | - | 415 566 | - | - |
| 11. Witiham | 2 378 | - | 1 124 129 | - | - |
| Jumlah / Total | 17 441 | 17 780 711 | 15 880 750 | 167 473 | 869 716 |

Sumber : PT PLN (Persero) Unit Bisnis NTT Cabang Maumere Ranting Larantuka*Source* : *Sub Branch of PT PLN Larantuka***Tabel** : 8.2
*Table***Banyaknya Pelanggan, Produksi, Daya Terjual Dan Terpasang Listrik PLN Sub Ranting Boru Dirinci per Bulan, 2007***Number of Customers, Electricity Produced, Sold, Own Consumption and Losses PT PLN Sub Branch Boru by Month, 2007*

| Bulan <i>Month</i> | Jumlah Pelang gan <i>Number of Customers</i> | Produksi <i>Electricity Produced</i> (KWh) | KWH Terjual <i>Sold Capacity</i> (KWh) | Dipakai Sendiri <i>Own Con- sumption</i> (KWh) | Susut Transmisi <i>Losses</i> (KWh) |
|------------------------------|--|--|--|--|---|
| (1) | (2) | (3) | (4) | (5) | (6) |
| Januari / <i>January</i> | 623 | 40 812 | 34 555 | - | 6 257 |
| Pebruari / <i>February</i> | 623 | 35 172 | 35 960 | - | -788 |
| Maret / <i>March</i> | 623 | 39 012 | 32 273 | - | 6 739 |
| April / <i>April</i> | 623 | 38 508 | 34 374 | - | 4 134 |
| Mei / <i>May</i> | 623 | 40 008 | 37 073 | - | 2 935 |
| Juni / <i>June</i> | 636 | 38 820 | 36 241 | - | 2 579 |
| Juli / <i>July</i> | 636 | 35 112 | 31 060 | - | 4 052 |
| Agustus / <i>August</i> | 636 | 40 956 | 34 701 | - | 6 255 |
| September / <i>Sept</i> | 636 | 39 732 | 35 906 | - | 3 826 |
| Oktober / <i>October</i> | 742 | 42 300 | 38 307 | - | 3 993 |
| Nopember / <i>Nov</i> | 753 | 43 776 | 40 116 | - | 3 660 |
| Desember / <i>Dec</i> | 782 | 43 596 | 38 647 | - | 4 949 |
| Jumlah / Total | 782 | 477 804 | 429 213 | - | 48 591 |

Sumber : PT PLN (Persero) Unit Bisnis NTT Cabang Maumere Ranting Larantuka*Source* : *Sub Branch of PT PLN Larantuka*

Tabel : 8.3
*Table***Banyaknya Pelanggan, Produksi, Daya Terjual Dan Terpasang Listrik PLN Sub Ranting Lewolaga Dirinci per Bulan, 2007***Number of Customers, Electricity Produced, Sold, Own Consumption and Losses PT PLN Sub Branch Lewolaga by Month, 2007*

| Bulan Month | Jumlah Pelanggan Number of Customers | Produksi Electricity Produced (KWh) | KWH Terjual Sold Capacity (KWh) | Dipakai Sendiri Own Con- Sumption (KWh) | Susut Transmisi Losses (KWh) |
|---------------------|---|---|---------------------------------------|---|---------------------------------------|
| (1) | (2) | (3) | (4) | (5) | (6) |
| Januari / January | 166 | 6 556 | 6 581 | - | -25 |
| Pebruari / February | 166 | 6 103 | 6 449 | - | -346 |
| Maret / March | 166 | 6 661 | 5 532 | - | 1 129 |
| April / April | 166 | 6 885 | 6 969 | - | -84 |
| Mei / May | 166 | 7 105 | 6 673 | - | 432 |
| Juni / June | 166 | 6 740 | 6 706 | - | 34 |
| Juli / July | 166 | 5 441 | 5 299 | - | 142 |
| Agustus / August | 166 | 6 186 | 6 314 | - | -128 |
| September / Sept | 166 | 6 394 | 6 048 | - | 346 |
| Oktober / October | 166 | 6 518 | 5 947 | - | 571 |
| Nopember / Nov | 172 | 6 646 | 6 901 | - | -255 |
| Desember / Dec | 172 | 6 741 | 6 123 | - | 618 |
| 2007 | 172 | 77 976 | 75 542 | - | 2 434 |

Sumber : PT PLN (Persero) Unit Bisnis NTT Cabang Maumere Ranting Larantuka
Source : Sub Branch of PT PLN Larantuka

Tabel : 8.4
*Table***Banyaknya Pelanggan, Produksi, Daya Terjual Dan Terpasang Listrik PLN Sub Ranting Waiklibang Dirinci per Bulan, 2007***Number of Customers, Electricity Produced, Sold, Own Consumption and Losses PT PLN Sub Branch Waiklibang by Month, 2007*

| Bulan Month | Jumlah Pelanggan Number of Customers | Produksi Electricity Produced (KWh) | KWH Terjual Sold Capacity (KWh) | Dipakai Sendiri Own Con- Sumption (KWh) | Susut Transmisi Losses (KWh) |
|---------------------|---|---|---------------------------------------|---|---------------------------------------|
| (1) | (2) | (3) | (4) | (5) | (6) |
| Januari / January | 361 | 12 707 | 9 725 | - | 2 982 |
| Pebruari / February | 361 | 12 696 | 10 466 | - | 2 230 |
| Maret / March | 361 | 13 392 | 10 732 | - | 2 660 |
| April / April | 361 | 14 480 | 12 124 | - | 2 356 |
| Mei / May | 361 | 14 617 | 12 373 | - | 2 244 |
| Juni / June | 361 | 14 136 | 12 124 | - | 2 012 |
| Juli / July | 361 | 14 012 | 12 301 | - | 1 711 |
| Agustus / August | 361 | 14 554 | 12 938 | - | 1 616 |
| September / Sept | 361 | 14 162 | 12 823 | - | 1 339 |
| Oktober / October | 361 | 14 669 | 13 318 | - | 1 351 |
| Nopember / Nov | 363 | 13 922 | 12 428 | - | 1 794 |
| Desember / Dec | 363 | 14 300 | 13 560 | - | 740 |
| 2007 | 363 | 167 647 | 144 912 | - | 22 735 |

Sumber : PT PLN (Persero) Unit Bisnis NTT Cabang Maumere Ranting Larantuka
Source : Sub Branch of PT PLN Larantuka

Tabel : 8.5
*Table***Banyaknya Pelanggan, Produksi, Daya Terjual Dan Terpasang Listrik PLN Ranting Larantuka Dirinci per Bulan, 2007***Number of Customers, Electricity Produced, Sold, Own Consumption and Losses PT PLN Branch Larantuka by Month, 2007*

| Bulan Month | Jumlah Pelanggan Number of Customers | Produksi Electricity Produced (KWh) | KWH Terjual Sold Capacity (KWh) | Dipakai Sendiri Own Con- Sumption (KWh) | Susut Transmisi Losses (KWh) |
|---------------------|---|---|---------------------------------------|---|---------------------------------------|
| (1) | (2) | (3) | (4) | (5) | (6) |
| Januari / January | 7 121 | 905 766 | 820 392 | 4 355 | 81 019 |
| Pebruari / February | 7 121 | 851 628 | 878 632 | 2 144 | -29 148 |
| Maret / March | 7 121 | 847 240 | 719 362 | 2 940 | 124 938 |
| April / April | 7 121 | 950 374 | 841 405 | 6 148 | 102 821 |
| Mei / May | 7 179 | 956 808 | 900 368 | 4 035 | 52 405 |
| Juni / June | 7 179 | 958 314 | 905 569 | 5 469 | 47 276 |
| Juli / July | 7 180 | 900 646 | 834 372 | 4 861 | 61 413 |
| Agustus / August | 7 226 | 930 498 | 846 198 | 5 636 | 78 664 |
| September / Sept | 7 235 | 948 662 | 883 306 | 6 091 | 59 265 |
| Oktober / October | 7 265 | 981 784 | 909 698 | 6 276 | 65 810 |
| Nopember / Nov | 7 315 | 1 009 144 | 922 817 | 7 922 | 78 405 |
| Desember / Dec | 7 347 | 973 588 | 895 964 | 7 170 | 70 454 |
| 2007 | 7 347 | 11 214 452 | 10 358 083 | 63 047 | 793 322 |

Sumber : PT PLN (Persero) Unit Bisnis NTT Cabang Maumere Ranting Larantuka
Source : *Sub Branch of PT PLN Larantuka*

Tabel : 8.6
*Table***Banyaknya Pelanggan, Produksi, Daya Terjual Dan Terpasang Listrik PLN Sub Ranting Ritaebang Dirinci per Bulan, 2007***Number of Customers, Electricity Produced, Sold, Own Consumption and Losses PT PLN Sub Branch Ritaebang by Month, 2007*

| Bulan Month | Jumlah Pelanggan Number of Customers | Produksi Electricity Produced (KWh) | KWH Terjual Sold Capacity (KWh) | Dipakai Sendiri Own Con- Sumption (KWh) | Susut Transmisi Losses (KWh) |
|---------------------|---|---|---------------------------------------|---|---------------------------------------|
| (1) | (2) | (3) | (4) | (5) | (6) |
| Januari / January | 234 | 9 800 | 9 900 | - | 196 |
| Pebruari / February | 234 | 9 800 | 9 900 | - | 196 |
| Maret / March | 234 | 9 800 | 9 900 | - | 196 |
| April / April | 234 | 9 800 | 9 900 | - | 196 |
| Mei / May | 234 | 9 800 | 9 900 | - | 196 |
| Juni / June | 234 | 9 800 | 9 900 | - | 196 |
| Juli / July | 234 | 9 800 | 9 900 | - | 196 |
| Agustus / August | 234 | 9 800 | 9 900 | - | 196 |
| September / Sept | 234 | 9 800 | 9 900 | - | 196 |
| Oktober / October | 234 | 9 800 | 9 900 | - | 196 |
| Nopember / Nov | 234 | 9 800 | 9 900 | - | 196 |
| Desember / Dec | 234 | 9 900 | 10 159 | - | 196 |
| 2007 | 234 | 117 500 | 119 059 | - | 2 352 |

Sumber : PT PLN (Persero) Unit Bisnis NTT Cabang Maumere Ranting Larantuka
Source : *Sub Branch of PT PLN Larantuka*

Tabel : 8.7
*Table***Banyaknya Pelanggan, Produksi, Daya Terjual Dan Terpasang Listrik PLN Sub Ranting Menanga Dirinci per Bulan, 2007***Number of Customers, Electricity Produced, Sold, Own Consumption and Losses PT PLN Sub Branch Menanga by Month, 2007*

| Bulan Month | Jumlah Pelanggan Number of Customers | Produksi Electricity Produced (KWh) | KWH Terjual Sold Capacity (KWh) | Dipakai Sendiri Own Con- sumption (KWh) | Susut Transmisi Losses (KWh) |
|---------------------|---|---|---------------------------------------|---|---------------------------------------|
| (1) | (2) | (3) | (4) | (5) | (6) |
| Januari / January | 1 748 | 70 300 | 60 880 | - | 6,13 |
| Pebruari / February | 1 748 | 70 296 | 67 485 | - | 7,63 |
| Maret / March | 1 748 | 67 996 | 66 481 | - | 12,02 |
| April / April | 1 748 | 73 084 | 60 189 | - | 7,81 |
| Mei / May | 1 478 | 68 020 | 68 273 | - | 5,29 |
| Juni / June | 1 751 | 64 020 | 64 626 | - | 6,97 |
| Juli / July | 1 751 | 67 998 | 59 977 | - | 7,10 |
| Agustus / August | 1 751 | 73 204 | 63 688 | - | 11,15 |
| September / Sept | 1 751 | 72 924 | 65 216 | - | 9,18 |
| Oktober / October | 1 751 | 74 996 | 66 635 | - | 6,93 |
| Nopember / Nov | 1 757 | 75 196 | 69 971 | - | 16,44 |
| Desember / Dec | 1 759 | 74 284 | 63 681 | - | 7,47 |
| 2007 | 1 759 | 852 318 | 777 102 | - | 104,12 |

Sumber : PT PLN (Persero) Unit Bisnis NTT Cabang Maumere Ranting Larantuka
Source : Sub Branch of PT PLN Larantuka

Tabel : 8.8
*Table***Banyaknya Pelanggan, Produksi, Daya Terjual Dan Terpasang Listrik PLN Sub Ranting Waiwadan Dirinci per Bulan, 2007***Number of Customers, Electricity Produced, Sold, Own Consumption and Losses PT PLN Sub Branch Waiwadan by Month, 2007*

| Bulan Month | Jumlah Pelanggan Number of Customers | Produksi Electricity Produced (KWh) | KWH Terjual Sold Capacity (KWh) | Dipakai Sendiri Own Con- sumption (KWh) | Susut Transmisi Losses (KWh) |
|---------------------|---|---|---------------------------------------|---|---------------------------------------|
| (1) | (2) | (3) | (4) | (5) | (6) |
| Januari / January | 955 | 54 080 | 48 680 | - | - 0,51 |
| Pebruari / February | 957 | 52 000 | 47 424 | - | - 5,27 |
| Maret / March | 957 | 53 280 | 48 077 | - | 0,56 |
| April / April | 957 | 55360 | 46 390 | - | 0,83 |
| Mei / May | 957 | 48 640 | 48 632 | - | 2,01 |
| Juni / June | 957 | 58 128 | 42 218 | - | - 0,46 |
| Juli / July | 957 | 54 035 | 51 467 | - | - 1,43 |
| Agustus / August | 982 | 54 560 | 47 875 | - | - 7,32 |
| September / Sept | 982 | 62 240 | 51 709 | - | 7,52 |
| Oktober / October | 982 | 62 880 | 50 629 | - | 4,46 |
| Nopember / Nov | 1 023 | 61 920 | 53 143 | - | 10,76 |
| Desember / Dec | 1 024 | 61 760 | 50 307 | - | 0,73 |
| 2007 | 1 024 | 678 883 | 586 551 | - | 16,88 |

Sumber : PT PLN (Persero) Unit Bisnis NTT Cabang Maumere Ranting Larantuka
Source : Sub Branch of PT PLN Larantuka

Tabel : 8.9
*Table***Banyaknya Pelanggan, Produksi, Daya Terjual Dan Terpasang Listrik PLN Sub Ranting Waiwerang Dirinci per Bulan, 2007***Number of Customers, Electricity Produced, Sold, Own Consumption and Losses PT PLN Sub Branch Waiwerang by Month, 2007*

| Bulan Month | Jumlah Pelanggan Number of Customers | Produksi Electricity Produced (KWh) | KWH Terjual Sold Capacity (KWh) | Dipakai Sendiri Own Con- Sumption (KWh) | Susut Transmisi Losses (KWh) |
|---------------------|---|---|---------------------------------------|---|---------------------------------------|
| (1) | (2) | (3) | (4) | (5) | (6) |
| Januari / January | 2 184 | 318 811 | 151 975 | 8 308 | 9,20 |
| Pebruari / February | 2 191 | 316 840 | 151 402 | 8 052 | 10,12 |
| Maret / March | 2 191 | 334 620 | 151 993 | 7 378 | 9,84 |
| April / April | 2 192 | 342 090 | 155 947 | 8 619 | 13,84 |
| Mei / May | 2 192 | 388 140 | 155 382 | 9 251 | 21,14 |
| Juni / June | 2 225 | 324 230 | 154 631 | 8 202 | 11,33 |
| Juli / July | 2 225 | 350 728 | 137 078 | 8 298 | 18,77 |
| Agustus / August | 2 225 | 358 540 | 141 079 | 8 921 | 14,10 |
| September / Sept | 2 225 | 365 268 | 152 462 | 9 183 | 13,47 |
| Oktober / October | 2 228 | 384 352 | 160 998 | 9 609 | 14,12 |
| Nopember / Nov | 2 279 | 349 930 | 168 182 | 8 939 | 9,37 |
| Desember / Dec | 2 331 | 390 582 | 169 464 | 9 666 | 15,90 |
| 2007 | 2 331 | 4 224 131 | 1 850 593 | 104 426 | 161,20 |

Keterangan : Mencakup Kec. Adonara Timur dan Wotanutumado
Remark :

Sumber : PT PLN (Persero) Unit Bisnis NTT Cabang Maumere Ranting Larantuka
Source : Sub Branch of PT PLN Larantuka

Tabel : 8.10
*Table***Banyaknya Pelanggan, Produksi, Daya Terjual Dan Terpasang Listrik PLN Sub Ranting Senadan Dirinci per Bulan, 2007***Number of Customers, Electricity Produced, Sold, Own Consumption and Losses PT PLN Sub Branch Senadan by Month, 2007*

| Bulan Month | Jumlah Pelanggan Number of Customers | Produksi Electricity Produced (KWh) | KWH Terjual Sold Capacity (KWh) | Dipakai Sendiri Own Con- Sumption (KWh) | Susut Transmisi Losses (KWh) |
|---------------------|---|---|---------------------------------------|---|---------------------------------------|
| (1) | (2) | (3) | (4) | (5) | (6) |
| Januari / January | 1 048 | | 30 743 | | |
| Pebruari / February | 1 049 | | 32 673 | | |
| Maret / March | 1 049 | | 32 014 | | |
| April / April | 1 049 | | 38 116 | | |
| Mei / May | 1 049 | | 31 714 | | |
| Juni / June | 1 049 | | 33 931 | | |
| Juli / July | 1 049 | | 35 768 | | |
| Agustus / August | 1 049 | | 33 683 | | |
| September / Sept | 1 049 | | 33 931 | | |
| Oktober / October | 1 049 | | 38 027 | | |
| Nopember / Nov | 1 050 | | 40 387 | | |
| Desember / Dec | 1 051 | | 34 579 | | |
| 2007 | 1 051 | | 415 566 | | |

Sumber : PT PLN (Persero) Unit Bisnis NTT Cabang Maumere Ranting Larantuka
Source : Sub Branch of PT PLN Larantuka

Tabel : 8.11
*Table***Banyaknya Pelanggan, Produksi, Daya Terjual Dan Terpasang Listrik PLN Sub Ranting Witihama Dirinci per Bulan, 2007***Number of Customers, Electricity Produced, Sold, Own Consumption and Losses PT PLN Sub Branch Witihama by Month, 2007*

| Bulan Month | Jumlah Pelanggan Number of Customers | Produksi Electricity Produced (KWh) | KWH Terjual Sold Capacity (KWh) | Dipakai Sendiri Own Con- Sumption (KWh) | Susut Transmisi Losses (KWh) |
|---------------------|---|---|---------------------------------------|---|---------------------------------------|
| (1) | (2) | (3) | (4) | (5) | (6) |
| Januari / January | 2 351 | | 89 246 | | |
| Pebruari / February | 2 356 | | 89 985 | | |
| Maret / March | 2 356 | | 82 246 | | |
| April / April | 2 356 | | 89 950 | | |
| Mei / May | 2 356 | | 90 297 | | |
| Juni / June | 2 374 | | 98 264 | | |
| Juli / July | 2 374 | | 96 283 | | |
| Agustus / August | 2 374 | | 91 915 | | |
| September / Sept | 2 374 | | 102 182 | | |
| Oktober / October | 2 375 | | 97 030 | | |
| Nopember / Nov | 2 376 | | 101 307 | | |
| Desember / Dec | 2 378 | | 95 424 | | |
| 2007 | 2 378 | | 1 124 129 | | |

Keterangan : Mencakup Kec. Witihama dan Klubagolit
Remark :

Sumber : PT PLN (Persero) Unit Bisnis NTT Cabang Maumere Ranting Larantuka
Source : Sub Branch of PT PLN Larantuka

Tabel : 8.12
*Table***Banyaknya Pelanggan, Pemakaian Dan Nilai Pemakaian Air Minum Menurut Jenis Pelanggan, 2007**
Number of Customer, Consumption and Value of Water Consumption by Customer Category, 2007

| Jenis Pelanggan Customer Category | Jumlah Pelanggan Number of Customer | Jumlah Pemakaian Number of Consumption (M ³) | Nilai Pemakaian Value of Water Consumption (Rp) |
|--------------------------------------|--|--|---|
| (1) | (2) | (3) | (4) |
| 01. KELOMPOK A : | | | |
| 1. Sosial Umum | 66 | 11 685 | 13 247 000 |
| 02. KELOMPOK B : | | | |
| 1. Sosial Khusus | 82 | 39 804 | 52 770 500 |
| 03. KELOMPOK C : | | | |
| 1. Rumah Tangga | 4 152 | } 797 032 | 880 678 000 |
| 2. Niaga Kecil | 34 | | |
| 3. Industri Rumah Tangga | - | | |
| 4. Instansi Pemerintah | 113 | | |
| 04. KELOMPOK D : | | | |
| 1. Niaga Besar | 72 | } 16 013 | 39 706 500 |
| 2. Industri | 2 | | |
| 3. IP. Tkt I | 1 | | |
| 05. KELOMPOK E : | | | |
| 1. Pelabuhan | 1 | } 21 149 | 158 572 500 |
| 2. PLTD | 2 | | |
| 3. Depot Minyak | 1 | | |
| 4. Khusus Lainnya | 2 | | |
| Jumlah / Total | 4 528 | 885 683 | 1 144 974 500 |

Sumber : PDAM Kabupaten Flores Timur
Source : Water Supply Association for Flores Timur Regency


Tabel : 8.13
*Table***Volume dan Nilai Air Yang Disalurkan Dirinci per Bulan, 2007**
Volume and Value of Sold Water by Month, 2007

| Bulan <i>Month</i> | Volume Air yang Disalurkan <i>Sold Water</i> | | Nilai <i>Value (Rp)</i> | |
|------------------------|---|--------------|----------------------------|------------------|
| | Meteran (M ³) | Mobil Tangki | Meteran | Mobil Tangki |
| (1) | (2) | (3) | (4) | (5) |
| Januari / <i>Jan</i> | 59 925 | 65 | 76 160 500 | 562 500 |
| Pebruari / <i>Feb</i> | 53 459 | 35 | 68 817 500 | 225 000 |
| Maret / <i>Mar</i> | 53 418 | 20 | 69 029 500 | 168 750 |
| April / <i>Apr</i> | 87 520 | 10 | 111 755 000 | 56 250 |
| Mei / <i>May</i> | 83 913 | 85 | 106 579 000 | 900 000 |
| Juni / <i>Jun</i> | 87 914 | 75 | 115 803 500 | 475 000 |
| Juli / <i>Jul</i> | 90 372 | 90 | 118 280 000 | 900 000 |
| Agustus / <i>Aug</i> | 84 107 | 40 | 102 785 000 | 56 250 |
| September / <i>Sep</i> | 78 916 | 50 | 102 336 000 | 225 000 |
| Oktober / <i>Oct</i> | 77 232 | 60 | 105 454 500 | 531 250 |
| Nopember / <i>Nov</i> | 68 254 | 105 | 89 228 000 | 1 037 500 |
| Desember / <i>Dec</i> | 60 653 | 45 | 78 746 000 | 393 750 |
| Jumlah / Total | 885 683 | 680 | 1 144 974 500 | 5 531 250 |

Sumber : PDAM Kabupaten Flores Timur*Source* : *Water Supply Association for Flores Timur Regency***Tabel** : 8.14
*Table***Volume Produksi, Nilai Air Yang Disalurkan dan Susut Transmisi Dirinci per Bulan, 2007**
Volume of Produced, Value of Sold Water and Losses by Month, 2007

| Bulan <i>Month</i> | Tenaga Air yang Diproduksi <i>Produced (M³)</i> | Air yang Disalurkan <i>Sold Water</i> | | Susut Transmisi <i>Losses (M³)</i> |
|------------------------|---|--|--------------|--|
| | | Meteran (M ³) | Mobil Tangki | |
| (1) | (2) | (3) | (4) | (5) |
| Januari / <i>Jan</i> | 60 346 | 59 925 | 65 | 356 |
| Pebruari / <i>Feb</i> | 63 650 | 53 459 | 35 | 10 156 |
| Maret / <i>Mar</i> | 194 129 | 43 418 | 20 | 140 691 |
| April / <i>Apr</i> | 179 189 | 87 520 | 10 | 91 659 |
| Mei / <i>May</i> | 186 146 | 83 913 | 85 | 102 148 |
| Juni / <i>Jun</i> | 152 733 | 87 914 | 75 | 64 744 |
| Juli / <i>Jul</i> | 123 050 | 90 372 | 90 | 32 588 |
| Agustus / <i>Aug</i> | 89 425 | 84 107 | 40 | 5 278 |
| September / <i>Sep</i> | 75 725 | 78 916 | 50 | 3 241 |
| Oktober / <i>Oct</i> | 60 838 | 77 232 | 60 | 16 454 |
| Nopember / <i>Nov</i> | 53 684 | 68 254 | 105 | 14 675 |
| Desember / <i>Dec</i> | 46 173 | 60 653 | 45 | 14 525 |
| Jumlah / Total | 1 285 094 | 885 683 | 680 | 398 731 |

Sumber : PDAM Kabupaten Flores Timur*Source* : *Water Supply Association for Flores Timur Regency*



TRANSPORTASI & KOMUNIKASI /
Transportation and Communication

<http://florestimurkab.bps.go.id>

ANGKUTAN DARAT

Landways Transportations

<http://lorestimurkab.bps.go.id>

Tabel : 9.1.1 Panjang Jalan di Kabupaten Flores Timur Menurut Jenis Permukaan dan Status, 2007
Table Length of Road in Flores Timur Regency by Surface Type and Status, 2007

| Jenis Permukaan <i>Surface Type</i> | Negara <i>State</i> | Provinsi <i>Provincial</i> | Kabupaten <i>Regency</i> |
|--|------------------------|-------------------------------|-----------------------------|
| (1) | (2) | (3) | (4) |
| 01. Diaspal / <i>Asphalted</i> | 66,90 | 175,21 | 237,68 |
| 02. Kerikil / <i>Gravel</i> | - | 12,00 | 70,20 |
| 03. Tanah / <i>Land</i> | - | - | 217,58 |
| 04. Lainnya / <i>Others</i> | - | - | 46,68 |
| Jumlah / <i>Total</i> | 66,90 | 187,21 | 572,13 |

Sumber : Dinas Pekerjaan Umum Kabupaten Flores Timur
Source : *Public Work Service of Flores Timur Regency*

Tabel : 9.1.2 Panjang Jalan di Kabupaten Flores Timur Menurut Kelas Jalan dan Status, 2007
Table Length of Road in Flores Timur Regency by Class Classification and Status, 2007

| Kelas Jalan <i>Class Classification</i> | Negara <i>State</i> | Provinsi <i>Provincial</i> | Kabupaten <i>Regency</i> |
|--|------------------------|-------------------------------|-----------------------------|
| (1) | (2) | (3) | (4) |
| 01. Kelas / <i>Class I</i> | 66,90 | 10,00 | 2,75 |
| 02. Kelas / <i>Class II a</i> | - | - | 66,53 |
| 03. Kelas / <i>Class II b</i> | - | - | 197,45 |
| 04. Kelas / <i>Class II c</i> | - | 177,21 | - |
| 05. Kelas / <i>Class III</i> | - | - | 305,40 |
| 06. Tidak Dirinci / <i>Unspecified</i> | - | - | - |
| Jumlah / <i>Total</i> | 66,90 | 187,21 | 572,13 |

Sumber : Dinas Pekerjaan Umum Kabupaten Flores Timur
Source : *Public Work Service of Flores Timur Regency*

Tabel : 9.1.3 Panjang Jalan di Kabupaten Flores Timur Menurut Kondisi Jalan dan Status, 2007
Table Length of Road in Flores Timur Regency by Road Condition and Status, 2007

| Kondisi Jalan <i>Road Condition</i> | Negara <i>State</i> | Provinsi <i>Provincial</i> | Kabupaten <i>Regency</i> |
|--|------------------------|-------------------------------|-----------------------------|
| (1) | (2) | (3) | (4) |
| 01. Baik / <i>Good</i> | 55,40 | 62,00 | 160.38 |
| 02. Sedang / <i>Moderate</i> | 6,50 | 49,91 | 136.90 |
| 03. Rusak / <i>Damaged</i> | - | - | - |
| 04. Rusak Berat / <i>Heavily Damaged</i> | 5,00 | 75,30 | 274.85 |
| Jumlah / <i>Total</i> | 66,90 | 187,21 | 572.13 |

Sumber : Dinas Pekerjaan Umum Kabupaten Flores Timur
Source : *Public Work Service of Flores Timur Regency*

ANGKUTAN UDARA

Air transportations

<http://lorestimurkab.bps.go.id>

Tabel : 9.2.1
*Table***Banyaknya Pesawat dan Penumpang yang Datang dan Berangkat Melalui Bandara Gewayan Tanah Dirinci per Bulan, 2007***Number of Aircraft and Passenger Arrival and Departure via Gewayan Tanah Airport by Month, 2007*

| Bulan Month | Pesawat Aircraft | | Penumpang Passenger | |
|-----------------------|---------------------|------------------------|------------------------|------------------------|
| | Datang Arrival | Berangkat Departure | Datang Arrival | Berangkat Departure |
| (1) | (2) | (3) | (4) | (5) |
| Januari / January | 13 | 13 | 229 | 206 |
| Pebruari / February | 13 | 13 | 210 | 195 |
| Maret / March | 10 | 10 | 153 | 155 |
| April / April | 7 | 7 | 140 | 107 |
| Mei / May | 18 | 18 | 262 | 287 |
| Juni / June | 3 | 3 | 32 | 55 |
| Juli / July | 1 | 1 | 17 | 19 |
| Agustus / August | - | - | - | - |
| September / September | - | - | - | - |
| Oktober / October | - | - | - | - |
| Nopember / November | - | - | - | - |
| Desember / December | 4 | 4 | 146 | 108 |
| Jumlah / Total | 69 | 69 | 1 189 | 1 132 |

Sumber : Bandara Gewayan Tanah Larantuka
 Source : Gewayan Tanah Airport Authorities

Tabel : 9.2.2
*Table***Banyaknya Penumpang yang Datang, Berangkat dan Transit Melalui Bandara Gewayan Tanah Dirinci per Bulan, 2007***Number of Passenger Arrival, Departure and Transit via Gewayan Tanah Airport by Month, 2007*

| Bulan Month | Datang Arrival | Berangkat Departure | Transit Transit | Jumlah Total |
|-----------------------|-------------------|------------------------|--------------------|-----------------|
| (1) | (2) | (3) | (4) | (5) |
| Januari / January | 229 | 206 | - | 435 |
| Pebruari / February | 210 | 195 | - | 405 |
| Maret / March | 153 | 155 | - | 308 |
| April / April | 140 | 107 | - | 247 |
| Mei / May | 262 | 287 | - | 549 |
| Juni / June | 32 | 55 | - | 87 |
| Juli / July | 17 | 19 | - | 36 |
| Agustus / August | - | - | - | - |
| September / September | - | - | - | - |
| Oktober / October | - | - | - | - |
| Nopember / November | - | - | - | - |
| Desember / December | 146 | 108 | - | 254 |
| Jumlah / Total | 1 189 | 1 132 | - | 2 321 |

Sumber : Bandara Gewayan Tanah Larantuka
 Source : Gewayan Tanah Airport Authorities

Tabel : 9.2.3
Table

Volume Bongkar Muat Barang dan Bagasi Lewat Bandara Gewayan Tanah Larantuka Dirinci per Bulan, 2007

Loaded/Unloaded Cargo and Baggage via Gewayan Tanah Airport by Month, 2007

(Kg)

| Bulan Month | Barang Goods | | Bagasi Baggage | |
|-----------------------|---------------------|----------------|---------------------|----------------|
| | Bongkar Unloaded | Muat Loaded | Bongkar Unloaded | Muat Loaded |
| (1) | (2) | (3) | (4) | (5) |
| Januari / January | 554 | 340 | 1 893 | 1 537 |
| Pebruari / February | 132 | 123 | 1 819 | 1 672 |
| Maret / March | 305 | 12 | 1 301 | 1 140 |
| April / April | - | - | 813 | 778 |
| Mei / May | 47 | 287 | 2 109 | 2 036 |
| Juni / June | 70 | - | 373 | 469 |
| Juli / July | 159 | 155 | - | - |
| Agustus / August | - | - | - | - |
| September / September | - | - | - | - |
| Oktober / October | - | - | - | - |
| Nopember / November | - | - | - | - |
| Desember / December | 23 | - | 1 109 | 804 |
| Jumlah / Total | 1 290 | 917 | 9 417 | 8 436 |

Sumber : Bandara Gewayan Tanah Larantuka
Source : *Gewayan Tanah Airport Authorities*

ANGKUTAN LAUT

Sea transportations

<http://lorestimurkab.bps.go.id>

Tabel : 9.3.1
Table

Arus Kunjungan dan Penumpang Kapal Laut Pada Pelabuhan Laut Larantuka Dirinci per Bulan, 2007
Number of Ship Visit and Passengers Embarked and Disembarked in Larantuka Port by Month, 2007

| Bulan <i>Month</i> | Kunjungan Kapal <i>Number of Ship Visit</i> | Jumlah Penumpang <i>Number of Passengers</i> | |
|-----------------------------|--|---|--------------------------|
| | | Turun/ <i>Disembarked</i> | Naik/ <i>Embarked</i> |
| (1) | (2) | (3) | (4) |
| Januari/ <i>January</i> | 558 | 15 128 | 10 253 |
| Pebruari/ <i>February</i> | 512 | 12 985 | 8 046 |
| Maret/ <i>March</i> | 542 | 13 814 | 8 461 |
| April/ <i>April</i> | 581 | 17 705 | 12 496 |
| Mei/ <i>May</i> | 584 | 17 112 | 9 706 |
| Juni/ <i>June</i> | 601 | 16 899 | 9 812 |
| Juli/ <i>July</i> | 660 | 23 222 | 13 802 |
| Agustus/ <i>August</i> | 631 | 15 279 | 10 189 |
| September/ <i>September</i> | 593 | 14 945 | 10 150 |
| Oktober/ <i>October</i> | 587 | 14 339 | 9 632 |
| Nopember/ <i>November</i> | 618 | 13 214 | 10 698 |
| Desember/ <i>December</i> | 568 | 14 362 | 10 161 |
| Jumlah / Total | 7 035 | 189 004 | 123 406 |

Sumber : Dinas Perhubungan dan Pariwisata Kabupaten Flores Timur
Source : *Transportation and Tourism Service of Flores Timur Regency*

Tabel : 9.3.2
Table

Arus Kunjungan dan Penumpang Kapal Laut Pada Pelabuhan Laut Terong Dirinci per Bulan, 2007
Number of Ship Visit and Passengers Embarked and Disembarked in Terong Port by Month, 2007

| Bulan <i>Month</i> | Kunjungan Kapal <i>Number of Ship Visit</i> | Jumlah Penumpang <i>Number of Passengers</i> | |
|-----------------------------|--|---|--------------------------|
| | | Turun/ <i>Disembarked</i> | Naik/ <i>Embarked</i> |
| (1) | (2) | (3) | (4) |
| Januari/ <i>January</i> | 185 | 5 723 | 6 177 |
| Pebruari/ <i>February</i> | 178 | 5 021 | 6 054 |
| Maret/ <i>March</i> | 187 | 4 031 | 4 457 |
| April/ <i>April</i> | 165 | 5 535 | 4 940 |
| Mei/ <i>May</i> | 165 | 6 040 | 5 360 |
| Juni/ <i>June</i> | 168 | 7 621 | 7 469 |
| Juli/ <i>July</i> | 203 | 8 065 | 7 970 |
| Agustus/ <i>August</i> | 182 | 8 297 | 8 474 |
| September/ <i>September</i> | 161 | 6 780 | 8 280 |
| Oktober/ <i>October</i> | 172 | 8 172 | 7 858 |
| Nopember/ <i>November</i> | 171 | 11 565 | 10 170 |
| Desember/ <i>December</i> | 204 | 4 693 | 5 547 |
| Jumlah / Total | 2 141 | 81 543 | 82 756 |

Sumber : Dinas Perhubungan dan Pariwisata Kabupaten Flores Timur
Source : *Transportation and Tourism Service of Flores Timur Regency*

Tabel : 9.3.3
Table

Arus Kunjungan dan Penumpang Kapal Laut Pada Pelabuhan Laut Tobilota Dirinci per Bulan, 2007
Number of Ship Visit and Passengers Embarked and Disembarked in Tobilota Port by Month, 2007

| Bulan <i>Month</i> | Kunjungan Kapal <i>Number of Ship Visit</i> | Jumlah Penumpang <i>Number of Passengers</i> | |
|-----------------------------|--|---|--------------------------|
| | | Turun/ <i>Disembarked</i> | Naik/ <i>Embarked</i> |
| (1) | (2) | (3) | (4) |
| Januari/ <i>January</i> | 120 | 995 | 970 |
| Pebruari/ <i>February</i> | 78 | 1 050 | 1 055 |
| Maret/ <i>March</i> | 131 | 1 010 | 1 005 |
| April/ <i>April</i> | 106 | 940 | 930 |
| Mei/ <i>May</i> | 89 | 775 | 760 |
| Juni/ <i>June</i> | 89 | 775 | 760 |
| Juli/ <i>July</i> | 71 | 965 | 965 |
| Agustus/ <i>August</i> | 93 | 1 240 | 1 275 |
| September/ <i>September</i> | 96 | 1 187 | 1 155 |
| Oktober/ <i>October</i> | 94 | 1 150 | 1 130 |
| Nopember/ <i>November</i> | 103 | 1 315 | 1 335 |
| Desember/ <i>December</i> | 57 | 690 | 700 |
| Jumlah / Total | 1 038 | 12 092 | 12 040 |

Sumber : Dinas Perhubungan dan Pariwisata Kabupaten Flores Timur
Source : *Transportation and Tourism Service of Flores Timur Regency*

Tabel : 9.3.4
Table

Arus Kunjungan dan Penumpang Kapal Laut Pada Pelabuhan Laut Menaga Dirinci per Bulan, 2007
Number of Ship Visit and Passengers Embarked and Disembarked in Menanga Port by Month, 2007

| Bulan <i>Month</i> | Kunjungan Kapal <i>Number of Ship Visit</i> | Jumlah Penumpang <i>Number of Passengers</i> | |
|-----------------------------|--|---|--------------------------|
| | | Turun/ <i>Disembarked</i> | Naik/ <i>Embarked</i> |
| (1) | (2) | (3) | (4) |
| Januari/ <i>January</i> | 61 | 1 287 | 1 397 |
| Pebruari/ <i>February</i> | 64 | 1 136 | 1 319 |
| Maret/ <i>March</i> | 67 | 1 308 | 1 415 |
| April/ <i>April</i> | 71 | 1 362 | 1 317 |
| Mei/ <i>May</i> | 70 | 1 181 | 337 |
| Juni/ <i>June</i> | 68 | 441 | 416 |
| Juli/ <i>July</i> | 69 | 906 | 290 |
| Agustus/ <i>August</i> | 70 | 208 | 417 |
| September/ <i>September</i> | 64 | 181 | 407 |
| Oktober/ <i>October</i> | 68 | 1 046 | 276 |
| Nopember/ <i>November</i> | 67 | 1 184 | 334 |
| Desember/ <i>December</i> | 68 | 927 | 1 174 |
| Jumlah / Total | 807 | 11 197 | 9 099 |

Sumber : Dinas Perhubungan dan Pariwisata Kabupaten Flores Timur
Source : *Transportation and Tourism Service of Flores Timur Regency*

Tabel : 9.3.5
*Table***Volume Bongkar Muat Barang dan Hewan Pada Pelabuhan Laut Larantuka Dirinci per Bulan, 2007**
Cargo and Cattle Loaded/Unloaded in Larantuka Port by Month, 2007

| Bulan <i>Month</i> | Barang (Ton) <i>Cargo</i> | | Hewan (Ekor) <i>Cattle</i> | |
|------------------------------|------------------------------|-----------------------|-------------------------------|-----------------------|
| | Bongkar <i>Unloaded</i> | Muat <i>Loaded</i> | Bongkar <i>Unloaded</i> | Muat <i>Loaded</i> |
| (1) | (2) | (3) | (4) | (5) |
| Januari / <i>January</i> | 10 408 | 4 453 | - | - |
| Pebruari / <i>February</i> | 6 038 | 2 390 | - | - |
| Maret / <i>March</i> | 5 906 | 3 328 | - | - |
| April / <i>April</i> | 5 686 | 3 229 | - | - |
| Mei / <i>May</i> | 7 687 | 3 930 | - | - |
| Juni / <i>June</i> | 7 078 | 3 296 | - | - |
| Juli / <i>July</i> | 6 832 | 3 269 | - | - |
| Agustus / <i>August</i> | 6 410 | 3 372 | - | - |
| September / <i>September</i> | 7 812 | 2 870 | - | - |
| Oktober / <i>October</i> | 5 600 | 3 401 | - | - |
| Nopember / <i>November</i> | 6 999 | 4 346 | - | - |
| Desember / <i>December</i> | 5 947 | 2 399 | - | - |
| Jumlah / <i>Total</i> | 80 403 | 40 283 | - | - |

Sumber : Dinas Perhubungan dan Pariwisata Kabupaten Flores Timur
Source : *Transportation and Tourism Service of Flores Timur Regency*

Tabel : 9.3.6
*Table***Volume Bongkar Muat Barang dan Hewan Pada Pelabuhan Laut Terong Dirinci per Bulan, 2007**
Cargo and Cattle Loaded/Unloaded in Terong Port by Month, 2007

| Bulan <i>Month</i> | Barang (Ton) <i>Cargo</i> | | Hewan (Ekor) <i>Cattle</i> | |
|------------------------------|------------------------------|-----------------------|-------------------------------|-----------------------|
| | Bongkar <i>Unloaded</i> | Muat <i>Loaded</i> | Bongkar <i>Unloaded</i> | Muat <i>Loaded</i> |
| (1) | (2) | (3) | (4) | (5) |
| Januari / <i>January</i> | 2 323 | 237 | - | - |
| Pebruari / <i>February</i> | 1 933 | 536 | - | - |
| Maret / <i>March</i> | 1 922 | 454 | - | - |
| April / <i>April</i> | 1 723 | 507 | - | - |
| Mei / <i>May</i> | 1 544 | 1 076 | - | - |
| Juni / <i>June</i> | 2 117 | 857 | - | - |
| Juli / <i>July</i> | 1 322 | 663 | - | - |
| Agustus / <i>August</i> | 2 366 | 601 | - | - |
| September / <i>September</i> | 2 725 | 948 | - | - |
| Oktober / <i>October</i> | 2 898 | 1 209 | - | - |
| Nopember / <i>November</i> | 1 867 | 1 041 | - | - |
| Desember / <i>December</i> | 2 169 | 702 | - | - |
| Jumlah / <i>Total</i> | 24 909 | 8 831 | - | - |

Sumber : Dinas Perhubungan dan Pariwisata Kabupaten Flores Timur
Source : *Transportation and Tourism Service of Flores Timur Regency*

Tabel : 9.3.7
Table

Volume Bongkar Muat Barang dan Hewan Pada Pelabuhan Laut Tobilota Dirinci per Bulan, 2007
Cargo and Cattle Loaded/Unloaded in Tobilota Port by Month, 2007

| Bulan <i>Month</i> | Barang (Ton) <i>Cargo</i> | | Hewan (Ekor) <i>Cattle</i> | |
|------------------------------|------------------------------|-----------------------|-------------------------------|-----------------------|
| | Bongkar <i>Unloaded</i> | Muat <i>Loaded</i> | Bongkar <i>Unloaded</i> | Muat <i>Loaded</i> |
| (1) | (2) | (3) | (4) | (5) |
| Januari / <i>January</i> | 325 | 290 | - | - |
| Pebruari / <i>February</i> | 255 | 250 | - | - |
| Maret / <i>March</i> | 340 | 340 | - | - |
| April / <i>April</i> | 270 | 275 | - | - |
| Mei / <i>May</i> | 230 | 230 | - | - |
| Juni / <i>June</i> | 230 | 230 | - | - |
| Juli / <i>July</i> | 235 | 225 | - | - |
| Agustus / <i>August</i> | 166 | 172 | - | - |
| September / <i>September</i> | 214 | 193 | - | - |
| Oktober / <i>October</i> | 285 | 199 | - | - |
| Nopember / <i>November</i> | 131 | 125 | - | - |
| Desember / <i>December</i> | 149 | 134 | - | - |
| Jumlah / <i>Total</i> | 2 830 | 2 663 | - | - |

Sumber : Dinas Perhubungan dan Pariwisata Kabupaten Flores Timur
Source : *Transportation and Tourism Service of Flores Timur Regency*

Tabel : 9.3.8
Table

Volume Bongkar Muat Barang dan Hewan Pada Pelabuhan Laut Menanga Dirinci per Bulan, 2007
Cargo and Cattle Loaded/Unloaded in Menanga Port by Month, 2007

| Bulan <i>Month</i> | Barang (Ton) <i>Cargo</i> | | Hewan (Ekor) <i>Cattle</i> | |
|------------------------------|------------------------------|-----------------------|-------------------------------|-----------------------|
| | Bongkar <i>Unloaded</i> | Muat <i>Loaded</i> | Bongkar <i>Unloaded</i> | Muat <i>Loaded</i> |
| (1) | (2) | (3) | (4) | (5) |
| Januari / <i>January</i> | 100 | - | - | - |
| Pebruari / <i>February</i> | 60 | - | - | - |
| Maret / <i>March</i> | 30 | - | - | - |
| April / <i>April</i> | 80 | - | - | - |
| Mei / <i>May</i> | 80 | - | - | - |
| Juni / <i>June</i> | 40 | - | - | - |
| Juli / <i>July</i> | 40 | - | - | - |
| Agustus / <i>August</i> | 50 | - | - | - |
| September / <i>September</i> | 40 | - | - | - |
| Oktober / <i>October</i> | 40 | - | - | - |
| Nopember / <i>November</i> | 150 | - | - | - |
| Desember / <i>December</i> | 95 | - | - | - |
| Jumlah / <i>Total</i> | 805 | - | - | - |

Sumber : Dinas Perhubungan dan Pariwisata Kabupaten Flores Timur
Source : *Transportation and Tourism Service of Flores Timur Regency*

A S D P

<http://florestimurkab.bps.go.id>

Tabel : 9.4.1
Table

Arus Kunjungan dan Penumpang Kapal Laut Pada Pelabuhan Ferry Waibalun Dirinci per Bulan, 2007
Number of Ferry's Pax Visit and Passengers Embarked and Disembarked in Waibalun Port by Month, 2007

| Bulan Month | Kunjungan Kapal Number of Ship Visit (Trip) | Jumlah Penumpang Number of Passengers | |
|-----------------------|---|--|-------------------|
| | | Turun/ Disembarked | Naik/ Embarked |
| (1) | (2) | (3) | (4) |
| Januari/January | 5 | 617 | 483 |
| Pebruari/February | 7 | 679 | 524 |
| Maret/March | 3 | 225 | 282 |
| April/April | 8 | 1 117 | 1 016 |
| Mei/May | 7 | 1 002 | 996 |
| Juni/June | 8 | 1 415 | 1 244 |
| Juli/July | 7 | 1 619 | 1 427 |
| Agustus/August | 8 | 2 112 | 1 914 |
| September/September | 8 | 1 416 | 1 214 |
| Oktober/October | 9 | 2 323 | 2 114 |
| Nopember/November | 9 | 2 234 | 2 005 |
| Desember/December | 8 | 1 111 | 976 |
| Jumlah / Total | 87 | 15 870 | 14 195 |

Sumber : Dinas Perhubungan dan Pariwisata Kabupaten Flores Timur
Source : *Transportation and Tourism Service of Flores Timur Regency*

Tabel : 9.4.2
Table

Volume Bongkar Muat Barang dan Hewan Pada Pelabuhan Ferry Waibalun Dirinci per Bulan, 2007
Cargo and Cattle Loaded/Unloaded in Waibalun Port by Month, 2007

| Bulan Month | Barang (Ton) Cargo | | Hewan (Ekor) Cattle | |
|-----------------------|-----------------------|----------------|------------------------|----------------|
| | Bongkar Unloaded | Muat Loaded | Bongkar Unloaded | Muat Loaded |
| (1) | (2) | (3) | (4) | (5) |
| Januari / January | 12 | 14 | 1 | 7 |
| Pebruari / February | 27 | 16 | 4 | 3 |
| Maret / March | 13 | 9 | 7 | 9 |
| April / April | 17 | 11 | 1 | 3 |
| Mei / May | 15 | 7 | 4 | 9 |
| Juni / June | 19 | 14 | 2 | 4 |
| Juli / July | 16 | 12 | 3 | 8 |
| Agustus / August | 21 | 17 | 5 | 3 |
| September / September | 13 | 7 | 2 | 6 |
| Oktober / October | 15 | 10 | 8 | 12 |
| Nopember / November | 19 | 12 | 5 | 9 |
| Desember / December | 17 | 14 | 7 | 11 |
| Jumlah / Total | 204 | 143 | 49 | 84 |

Sumber : Dinas Perhubungan dan Pariwisata Kabupaten Flores Timur
Source : *Transportation and Tourism Service of Flores Timur Regency*

POS & TELEKOMUNIKASI
Post & Telecommunications

<http://lorestimurkab.bps.go.id>

Tabel : 9.5.1 Banyaknya Kantor Pos Menurut Kecamatan, 2007
Table Number Of Post Office by District, 2007

| Kecamatan <i>District</i> | Kantor Pos <i>Post Office</i> | Kantor Pos Tambahan <i>Supplementary Post Office</i> | Kantor Pos Pembantu <i>Auxiliary Post Office</i> | Pos Desa*) <i>Village Post</i> |
|------------------------------|----------------------------------|--|--|-----------------------------------|
| (1) | (2) | (3) | (4) | (5) |
| 01. Wulang Gitang | - | - | 1 | |
| 02. Titehena | - | - | - | |
| 03. Ilebura | - | - | - | |
| 04. Tanjung Bunga | - | - | - | |
| 05. Lewolema | - | - | - | |
| 06. Larantuka | 1 | - | - | |
| 07. Ile Mandiri | - | - | - | |
| 08. Demon Pagong | - | - | - | |
| 09. Solor Barat | - | - | - | |
| 10. Solor Timur | - | - | 1 | |
| 11. Adonara Barat | - | - | - | |
| 12. Wotanulumado | - | - | - | |
| 13. Adonara Tengah | - | - | - | |
| 14. Adonara Timur | - | - | 1 | |
| 15. Ile Boleng | - | - | - | |
| 16. Witihama | - | - | - | |
| 17. Kelubagolit | - | - | - | |
| 18. Adonara | - | - | - | |
| Jumlah / Total | 1 | - | 3 | |

Sumber : PT Pos Indonesia Flores Timur

Source : P. T. Post Indonesia, Regency of Flores Timur

Ket : *) Data tidak tersedia

Remark : *) Data not available

Tabel : 9.5.2 Banyaknya Surat Yang Dikirim dan Diterima Menurut Jenis Surat, 2007
Table Number of Sent and Accepted Letter by Type of Letter, 2007

| Jenis Surat <i>Type of Letter</i> | Dikirim <i>Sent</i> | Diterima <i>Receive</i> |
|--|------------------------|----------------------------|
| (1) | (2) | (3) |
| 1. Biasa / <i>General Mail</i> | 9 651 | 6 260 |
| 2. Kilat/Kilat Khusus / <i>Express Mail</i> | 10 663 | 8 522 |
| 3. Terdaftar/Tercatat / <i>Registered Mail</i> | 45 | 23 |
| Jumlah / Total | 20 359 | 14 805 |

Sumber : PT Pos Indonesia Flores Timur

Source : P. T. Post Indonesia, Regency of Flores Timur

Tabel : 9.5.3 **Jumlah Uang Yang Diweselkan Melalui Kantor Pos dan Giro Larantuka, 2007**
Table : 9.5.3 **Total Money Posted by Treemonthly, 2007**

| Triwulan Treemonth | Uang yang Diweselkan Total Posted Money (Rp. 000) |
|-----------------------|---|
| (1) | (2) |
| I | 98 987 |
| II | 96 453 |
| III | 113 870 |
| IV | 98 987 |
| Jumlah / Total | 408 297 |

Sumber : PT Pos Indonesia Flores Timur
Source : P. T. Post Indonesia, Regency of Flores Timur

Tabel : 9.5.4 **Jumlah Barang Yang Dipaketkan Melalui Kantor Pos dan Giro Larantuka, 2007**
Table : 9.5.4 **Total Parcel Posted by Treemonthly, 2007**

| Triwulan Treemonth | Jumlah Barang yang Dipaketkan Total Posted Parcel (Kg) |
|-----------------------|--|
| (1) | (2) |
| I | 1 453 |
| II | 1 342 |
| III | 1 600 |
| IV | 1 453 |
| Jumlah / Total | 5 848 |


Sumber : PT Pos Indonesia Flores Timur
Source : P. T. Post Indonesia, Regency of Flores Timur

Tabel : 9.5.5 Jumlah Pelanggan Telepon, Lalu Lintas Telepon dan Kata Telegraf Dirinci per Triwulan, 2007
Table Number Of Telephone Customer, pulse and Telegraph Word by Treemontly , 2007

| Triwulan <i>Treemonth</i> | Pelanggan <i>Customer</i> | | Pulsa <i>Pulse</i> | | Kata Telegraf <i>Telegraph Word</i> | |
|------------------------------|--|--------------------------|---|--|--|----------------------------|
| | Peme Rintah <i>Govern ment</i> | Swasta <i>Private</i> | Interlokal <i>Long Distance Call</i> | Radio Telepon <i>Telephone Radio</i> | Biasa <i>Usual</i> | Segera <i>Immediate</i> |
| (1) | (2) | (3) | (4) | (5) | (6) | (7) |
| I | 47 | 2 142 | 97 488 | - | - | - |
| II | 47 | 2 160 | 99 183 | - | - | - |
| III | 47 | 2 163 | 99 412 | - | - | - |
| IV | 47 | 2 216 | 72 314 | - | - | - |
| Jumlah / Total | 47 | 2 216 | 368 397 | - | - | - |

Sumber : P. T. Telkom Larantuka

Source : *Regional Telecommunications Company of Larantuka*



HOTEL-LOSMEN & RESTORAN /
Hotels-Lodgings and Restaurants

<http://florestimurkab.bps.go.id>

HOTEL-LOSMEN
Hotels-Lodgings

<http://lorestimurkab.bps.go.id>

Tabel : 10.1.1 Jumlah Hotel/Losmen, Kamar, Tempat Tidur Dan Tenaga Kerja Menurut Kelas Hotel, 2007
Table Number of Hotel/Lodging, Room, Bed, and Worker by Classes, 2007

| Kelas/Kelompok Kamar Class/Room Category | Hotel/Losmen Hotel/Lodging | Kamar Room | Tempat Tidur Bed | Tenaga Kerja Worker | |
|---|-------------------------------|---------------|---------------------|------------------------|------------------------------|
| | | | | Dibayar Paid Worker | Tdk Dibayar Unpaid Worker |
| (1) | (2) | (3) | (4) | (5) | (6) |
| <u>KELAS HOTEL/</u> | | | | | |
| <i>Hotel Class</i> | | | | | |
| Bintang I/ <i>First Star</i> | - | - | - | - | - |
| Bintang II/ <i>Second Star</i> | - | - | - | - | - |
| Bintang III/ <i>Third Star</i> | - | - | - | - | - |
| Non Bintang/ <i>No Star</i> | 14 | 169 | 327 | 35 | 23 |
| JUMLAH/ Total | 14 | 169 | 327 | 35 | 23 |
| <u>KELOMPOK KAMAR</u> | | | | | |
| <i>Room Category</i> | | | | | |
| ≤ 10 | 7 | 43 | 122 | - | 13 |
| 10 - 24 | 5 | 73 | 111 | 27 | 7 |
| 25 - 40 | 2 | 53 | 94 | 8 | 3 |
| ≥ 41 | - | - | - | - | - |
| Jumlah / Total | 14 | 169 | 327 | 35 | 23 |

Sumber : BPS Kabupaten Flores Timur
 Source : BPS-Statistics of Flores Timur Regency

Tabel : 10.1.2 Jumlah Hotel/Losmen, Kamar, Tempat Tidur dan Tamu Menurut Kecamatan, 2007
Table Number of Hotel/Lodging, Room, Bed, and Number of Guest by District, 2007

| Kecamatan District | Hotel/Losmen Hotel/Lodging | Kamar Room | Tempat Tidur Bed | Tamu Guest | |
|-----------------------|-------------------------------|---------------|---------------------|--------------------|----------------------|
| | | | | Asing Foreigner | Domestik Domestic |
| (1) | (2) | (3) | (4) | (5) | (6) |
| 01. Wulang Gitang | - | - | - | - | - |
| 02. Titehena | - | - | - | - | - |
| 03. Ilebura | - | - | - | - | - |
| 04. Tanjung Bunga | - | - | - | - | - |
| 05. Lewolema | - | - | - | - | - |
| 06. Larantuka | 12 | 159 | 303 | 72 | 5 483 |
| 07. Ile Mandiri | - | - | - | - | - |
| 08. Demon Pagong | - | - | - | - | - |
| 09. Solor Barat | - | - | - | - | - |
| 10. Solor Timur | - | - | - | - | - |
| 11. Adonara Barat | - | - | - | - | - |
| 12. Wotanulumado | - | - | - | - | - |
| 13. Adonara Tengah | - | - | - | - | - |
| 14. Adonara Timur | 2 | 10 | 24 | - | 238 |
| 15. Ile Boleng | - | - | - | - | - |
| 16. Witihama | - | - | - | - | - |
| 17. Kelubagolit | - | - | - | - | - |
| 18. Adonara | - | - | - | - | - |
| Jumlah / Total | 14 | 169 | 327 | 72 | 5 721 |

Sumber : BPS Kabupaten Flores Timur
 Source : BPS-Statistics of Flores Timur Regency

Tabel : 10.1.3 Jumlah Tamu, Malam Kamar dan Malam Tamu Dirinci Menurut Kelompok Kamar, 2007
Table Number of Guest, Room Night and Guest Night, 2007

| Kelompok Kamar <i>Room Category</i> | Tamu <i>Guest</i> | | Malam Kamar <i>Room Night</i> | Malam Tamu <i>Guest Night</i> | |
|--|---------------------------|-----------------------------|----------------------------------|----------------------------------|-----------------------------|
| | Asing <i>Foreigner</i> | Domestik <i>Domestic</i> | | Asing <i>Foreigner</i> | Domestik <i>Domestic</i> |
| (1) | (2) | (3) | (4) | (5) | (6) |
| 01. < 10 | 52 | 1 203 | 1 121 | 65 | 1 639 |
| 02. 10 – 24 | 15 | 4 146 | 3 264 | 18 | 4 502 |
| 03. 25 – 40 | 5 | 372 | 333 | 6 | 435 |
| 04. ≥ 41 | - | - | - | - | - |
| Jumlah / Total | 72 | 5 721 | 4 718 | 89 | 6 576 |

Sumber : Dinas Perhubungan dan Pariwisata Kabupaten Flores Timur
Source : *Transportation and Tourism Service of Flores Timur Regency*

RESTORAN

Restaurants

<http://florestimurkab.bps.go.id>


Tabel : 10.2.1 **Jumlah Rumah Makan, Meja Makan, Kursi dan Tenaga Kerja Menurut Kecamatan, 2007**
Table : *Number of Restaurant, Dining Tabel, Chair and Worker by District, 2007*

| Kecamatan <i>District</i> | Rumah Makan <i>Restaurant</i> | Meja Makan <i>Dining Table</i> | Kursi <i>Chair</i> | Tenaga Kerja <i>Worker</i> |
|------------------------------|----------------------------------|-----------------------------------|-----------------------|-------------------------------|
| (1) | (2) | (3) | (4) | (5) |
| 01. Wulang Gitang | | | | |
| 02. Titehena | | | | |
| 03. Ilebura | | | | |
| 04. Tanjung Bunga | | | | |
| 05. Lewolema | | | | |
| 06. Larantuka | | | | |
| 07. Ile Mandiri | | | | |
| 08. Demon Pagong | | | | |
| 09. Solor Barat | | | | |
| 10. Solor Timur | | | | |
| 11. Adonara Barat | | | | |
| 12. Wotanulumado | | | | |
| 13. Adonara Tengah | | | | |
| 14. Adonara Timur | | | | |
| 15. Ile Boleng | | | | |
| 16. Witihama | | | | |
| 17. Kelubagolit | | | | |
| 18. Adonara | | | | |
| JUMLAH/ Total | | | | |

Keterangan : Data tidak tersedia

Remark : *Data not available*

Sumber : Dinas Perhubungan dan Pariwisata Kabupaten Flores Timur
Source : *Transportation and Tourism Service of Flores Timur Regency*



KEUANGAN DAN HARGA /
Finance and Prices

<http://florestimurkab.bps.go.id>

KEUANGAN DAERAH

Regional Finance

<http://prestimurkab.bps.go.id>

Tabel : 11.1.1 **Realisasi Penerimaan Daerah Otonom Tingkat II Flores Timur Tahun Anggaran 2007 Menurut Jenis**
Table Actual Second Stage Autonomous Regional Receipts of Flores Timur Fiscal Year 2007 by Kind of Receipts

| Jenis Penerimaan <i>Kind of Receipts</i> | Realisasi Penerimaan <i>Actual Receipts</i> (Rp. 000) |
|---|---|
| (1) | (2) |
| A. PENERIMAAN DAERAH | |
| 01. Sisa Lebih Perhitungan Anggaran Tahun Lalu | 57 897 079,959 |
| <i>Previous Year Surplus</i> | |
| 02. Bagian Pendapatan Asli Daerah | 12 561 388,160 |
| <i>Original Regional Revenues (ORR)</i> | |
| 2.1. Pajak Daerah/ <i>Regional Tax</i> | - |
| 2.2. Retribusi Daerah/ <i>Regional Retribution</i> | - |
| 2.3. Bagian Laba BUMD/ <i>Regional Company Income</i> | - |
| 2.4. Pendapatan Asli Daerah yang Sah Lainnya/ <i>Other ORR</i> | - |
| 03. Bagian Dana Perimbangan | 340 648 921,984 |
| 3.1. Bagi Hasil Pajak/ <i>Transfer from Tax Revenue</i> | 21 806 125,560 |
| 3.2. Bagi Hasil Bukan Pajak/ <i>Transfer from Non Tax Revenue</i> | 488 796,424 |
| 3.3. Dana Alokasi Umum (DAU)/ <i>General Allocation Fund</i> | 271 659 000,000 |
| 3.4. Dana Alokasi Khusus (DAK)/ <i>Special Allocation Fund</i> | 46 695 000,000 |
| 04. Penerimaan Lainnya/<i>Other Legal Revenue</i> | 7 543 278,560 |
| 05. Pinjaman Pemerintah Daerah/<i>Loan Revenues</i> | 863 000,000 |

Tabel : 11.1.2 **Bagian Urusan Kas dan Perhitungan (UKP) APBD Kabupaten Flores Timur Tahun Anggaran 2007**
Table

| Jenis Penerimaan <i>Kind of Receipts</i> | Realisasi Penerimaan <i>Actual Receipts</i> (Rp. 000) |
|---|---|
| (1) | (2) |
| B. BAGIAN URUSAN KAS DAN PERHITUNGAN (UKP) | |
| 01. Iuran Wajib Pegawai / <i>Civil Servant Compulsory Contribution</i> | 8 996 416,598 |
| 02. Penerimaan Pajak Penghasilan (PPH Psl. 21) / <i>Income Tax</i> | 1 825 054,420 |
| 03. Penerimaan Potongan Uang Muka Perumahan PNS | - |
| 04. Potongan Beras | - |
| 05. Penerimaan Lain-lain/<i>Other Legal Revenue</i> | |
| Jumlah / <i>Total</i> | 11 241 848,018 |

Sumber : Bagian Keuangan Setda Kabupaten Flores Timur
 Source : Finance Division of Flores Timur Municipality Regional Secretary

Tabel : 11.1.3 Realisasi Pengeluaran Rutin Kabupaten Flores Timur Tahun Anggaran 2007
Table Actual Second Stage Autonomous Regional Routine Expenditures of Flores Timur Fiscal Year 2007 by Kind of Receipt Expenditures

| Jenis Pengeluaran <i>Kind of Expenditures</i> | Realisasi Pengeluaran Rutin <i>Actual Routine Expenditures (Rp. 000)</i> |
|---|--|
| (1) | (2) |
| A. BELANJA APARATUR DAERAH <i>Civil Servant Expenditures</i> | |
| 01. Belanja Administrasi Umum <i>Common Administration Expenditures</i> | - |
| 02. Belanja Operasi dan Pemeliharaan <i>Operational and Maintenance Expenditures</i> | 248 433 678,600 |
| 03. Belanja Modal <i>Capital Expenditures</i> | 98 018 995,528 |
| B. BELANJA PUBLIK <i>Public Services</i> | - |
| 01. Belanja Administrasi Umum <i>Common Administration Expenditures</i> | - |
| 02. Belanja Operasi dan Pemeliharaan <i>Operational and Maintenance Expenditures</i> | - |
| 03. Belanja Modal <i>Capital Expenditures</i> | - |
| C. BELANJA BAGI HASIL, BANTUAN KEUANGAN DAN BELANJA TIDAK TERSANGKA <i>Revenue Sharring, Aid Finance and Unpredicted Expenditures</i> | 1 200 728,500 |
| 01. Belanja Bagi Hasil dan Bantuan Keuangan <i>Revenue Sharring and Aid Finance</i> | - |
| 02. Belanja Tidak Tersangka <i>Unpredicted Expenditures</i> | 1 200 728,500 |
| Jumlah / Total | 347 653 402,628 |

Sumber : Bagian Keuangan Setda Kabupaten Flores Timur
Source : Finance Division of Flores Timur Municipality Regional Secretary

Tabel : 11.1.4 Perkembangan Realisasi Penerimaan dan Pengeluaran APBD Kabupaten Flores Timur, 1991/1992-2007
Table Trend of Actual Second Stage Autonomous Regional Receipts and Expenditures of Flores Timur, 1991/1992-2007

| Tahun Anggaran <i>Fiscal Year</i> | Realisasi Penerimaan <i>Actual Receipts (Rp. 000)</i> | Realisasi Pengeluaran Actual <i>Expenditures (Rp. 000)</i> | Persentase Pengeluaran thd Penerimaan <i>Percentage of Expenditures to Receipts</i> |
|---|--|--|--|
| (1) | (2) | (3) | (4) |
| 1991/1992 | 19 421 132 | 19 335 448 | 99,56 |
| 1992/1993 | 24 312 066 | 24 231 102 | 99,67 |
| 1993/1994 | 63 680 959 | 33 539 666 | 52,67 |
| 1994/1995 | 37 836 062 | 37 961 533 | 99,62 |
| 1995/1996 | 42 018 988 | 41 814 924 | 99,51 |
| 1996/1997 | 43 758 899 | 43 964 731 | 100,47 |
| 1997/1998 | 99 089 555 | 52 079 729 | 52,56 |
| 1998/1999 | 49 645 806 | 47 284 881 | 95,24 |
| 1999/2000 | 120 238 532 | 60 042 482 | 49,94 |
| 2000/2001 | 51 798 175 | 49 647 061 | 95,85 |
| 2001 | 140 503 456 | 133 763 176 | 95,20 |
| 2002 | 164 404 551 | 156 656 179 | 95,29 |
| 2003 | 178 109 274 | 176 800 217 | 99,26 |
| 2004 | 187 169 542 | 184 374 720 | 98,51 |
| 2005 | 215 792 029 | 191 560 347 | 88,77 |
| 2006 | - | - | - |
| 2007 | 360 753 588 | 347 653 402 | 96,37 |

Keterangan : TA 1991/1992 s/d 1999/2000 masih bergabung dengan Lembata
Remark :

Sumber : Bagian Keuangan Setda Kabupaten Flores Timur
Source : Finance Division of Flores Timur Municipality Regional Secretary

PERBANKAN

BANKING

<http://florestimurkab.bps.go.id>

Tabel : 11.2.1 Jumlah Bank di Kabupaten Flores Timur Menurut Jenis Bank, 2007
Table Number of Bank Offices in Flores Timur Regency by Type of Bank, 2007

| Jenis Bank <i>Type of Bank</i> | Banyaknya <i>Number</i> |
|--|----------------------------|
| (1) | (2) |
| 01. Bank Indonesia / BNI <i>Bank of Indonesia</i> | 1 |
| 02. Bank Umum Pemerintah (BRI Cabang dan Unit) <i>Bank Rakyat Indonesia</i> | 6 |
| 03. Bank Umum Swasta Nasional Bank Devisa | - |
| 04. Bank Umum Swasta Nasional Bukan Bank Devisa | 1 |
| 05. Bank Pemerintah Daerah <i>Regional Government Banks</i> | 2 |
| 06. Bank Perkreditan Rakyat <i>Rural Credit Banks</i> | 1 |
| JUMLAH/ TOTAL | 11 |

Sumber/*Source* : BPS Kabupaten Flores Timur

Tabel : 11.2.2 Jumlah Penabung dan Besarnya Tabungan Menurut Jenis Bank, 2007
Table Number of Accounts in Bank and Saving Deposits by Type of Bank, 2007

| Jenis Bank <i>Type of Bank</i> | Penabung <i>Accounts in Bank</i> | Besar Tabungan <i>Saving Deposits</i> (Rp. 000 000) |
|--|-------------------------------------|--|
| (1) | (2) | (3) |
| 01. Bank Indonesia / BNI <i>Bank of Indonesia</i> | 6 921 | 43 000 |
| 02. Bank Umum Pemerintah <i>Bank Rakyat Indonesia</i> | 57 861 | 184 867 |
| 03. Bank Umum Swasta Nasional Bank Devisa | - | - |
| 04. Bank Umum Swasta Nas. Bukan Bank Devisa*) | - | - |
| 05. Bank Pemerintah Daerah <i>Regional Government Banks</i> | 7 252 | 86 258 |
| 06. Bank Perkreditan Rakyat *) <i>Rural Credit Banks</i> | - | - |
| JUMLAH/ TOTAL | 72 034 | 315 025 |

Keterangan/*Remark* : *) Data tidak tersedia / *Data not available*

Sumber/*Source* : Bank se-Kabupaten Flores Timur

Tabel : 11.2.3 **Posisi Kredit Perbankan Di Kabupaten Flores Timur Menurut Sektor Ekonomi, 2007**
Table *Outstansing of Bank Credits of Flores Timur Regency by Economic Sector, 2007*

(Jutaan Rupiah)

| Sektor Ekonomi <i>Economic Sector</i> | Bank Pemerintah <i>Government Bank</i> | Bank Swasta <i>Private Bank*</i> | Jumlah Total |
|---|--|--|--------------------|
| (1) | (2) | (3) | (3) |
| 01. Pertanian/ <i>Agriculture</i> | 1 639,765 | - | 1 639,765 |
| 02. Pertambangan/ <i>Mining</i> | - | - | - |
| 03. Perindustrian/ <i>Manufacturing Industrial</i> | 42,289 | - | 42,289 |
| 04. Listrik, Gas dan Air/ <i>Electricity, Gas and Drinking Water</i> | - | - | - |
| 05. Perdagangan/ <i>Trade</i> | 65 430,324 | - | 65 430,324 |
| 06. Konstruksi/ <i>Construction</i> | 1 657,118 | - | 1 657,118 |
| 07. Angkutan/ <i>Transportations</i> | 873,809 | - | 873,809 |
| 08. Jasa Dunia Usaha <i>Labour Service</i> | 712,532 | - | 712,532 |
| 09. Jasa Sosial/ <i>Social Service</i> | - | - | - |
| 10. Lainnya/ <i>Others</i> | 140 875,060 | - | 140 875,060 |
| JUMLAH/ TOTAL | 211 230,897 | - | 211 230,897 |

Keterangan/*Remark* : Data tidak tersedia/*Data not available*

Sumber/*Source* : Bank se-Kabupaten Flores Timur

KOPERASI
Cooperative

<http://florestimurkab.bps.go.id>

Tabel : 11.3.1 Jumlah Koperasi di kabupaten Flores Timur Dirinci Menurut Kecamatan, 2007
Table Number of Cooperatives by District, 2007

| Kecamatan <i>District</i> | KUD <i>Village Unit Cooperative</i> | | | Koprasi Lainnya <i>Other Cooperative</i> | | | Jmlh <i>Total</i> |
|------------------------------|--|----------|----------------------|---|----------|----------------------|----------------------|
| | BH | BBH | Jmlh <i>Total</i> | BH | BBH | Jmlh <i>Total</i> | |
| (1) | (2) | (3) | (4) | (5) | (6) | (7) | (8) |
| 01. Wulang Gitang | 1 | - | 1 | 3 | - | 3 | 4 |
| 02. Titehena | - | - | - | 1 | - | 1 | 1 |
| 03. Ilebura | - | - | - | - | - | - | - |
| 04. Tanjung Bunga | 1 | - | 1 | 1 | - | 1 | 2 |
| 05. Lewolema | - | - | - | - | - | - | - |
| 06. Larantuka | 2 | - | 2 | 48 | - | 48 | 50 |
| 07. Ile Mandiri | - | - | - | 2 | - | 2 | 2 |
| 08. Demon Pagong | - | - | - | 1 | - | 1 | 1 |
| 09. Solor Barat | 1 | - | 1 | 2 | - | 2 | 3 |
| 10. Solor Timur | 1 | - | 1 | 3 | - | 3 | 4 |
| 11. Adonara Barat | 1 | - | 1 | 2 | - | 2 | 3 |
| 12. Wotanulumado | - | - | - | - | - | - | - |
| 13. Adonara Tengah | - | - | - | 1 | - | 1 | 1 |
| 14. Adonara Timur | 1 | - | 1 | 9 | - | 9 | 10 |
| 15. Ile Boleng | - | - | - | 1 | - | 1 | 1 |
| 16. Witihama | - | - | - | 3 | - | 3 | 3 |
| 17. Kelubagolit | 1 | - | 1 | 2 | - | 2 | 3 |
| 18. Adonara | - | - | - | - | - | - | - |
| Jumlah / Total | 9 | - | 9 | 79 | - | 79 | 88 |

Keterangan : BH = Berbadan Hukum
Remarks : BBH = Belum Berbadan Hukum

Sumber : Dinas Koperasi dan Usaha Kecil Menengah Kabupaten Flores Timur
Source : Cooperative Service of Flores Timur Regency

Tabel : 11.3.2 Jumlah Koperasi KUD, Karyawan, Anggota dan Calon Anggota Menurut Kecamatan, 2007
Table Number of Village Unit Cooperative, Worker, Member and Candidate Member by District, 2007

| Kecamatan <i>District</i> | Koperasi <i>Cooperative</i> | Karyawan <i>Worker</i> | Anggota <i>Member</i> | Calon Anggota <i>Candidate Member</i> |
|------------------------------|--------------------------------|---------------------------|--------------------------|---|
| (1) | (2) | (3) | (4) | (5) |
| 01. Wulang Gitang | 1 | 6 | 1 560 | - |
| 02. Titehena | - | - | - | - |
| 03. Ilebura | - | - | - | - |
| 04. Tanjung Bunga | 1 | 3 | 50 | - |
| 05. Lewolema | - | - | - | - |
| 06. Larantuka | 2 | 17 | 375 | - |
| 07. Ile Mandiri | - | - | - | - |
| 08. Demon Pagong | - | - | - | - |
| 09. Solor Barat | 1 | 3 | 622 | - |
| 10. Solor Timur | 1 | 3 | 639 | - |
| 11. Adonara Barat | 1 | 12 | 3 399 | - |
| 12. Wotanulumado | - | - | - | - |
| 13. Adonara Tengah | - | - | - | - |
| 14. Adonara Timur | 1 | 5 | 475 | - |
| 15. Ile Boleng | - | - | - | - |
| 16. Witihama | - | - | - | - |
| 17. Kelubagolit | 1 | 7 | 3 338 | - |
| 18. Adonara | - | - | - | - |
| Jumlah / Total | 9 | 56 | 10 458 | - |

Sumber : Dinas Koperasi dan Usaha Kecil Menengah Kabupaten Flores Timur
Source : Cooperative Service of Flores Timur Regency

Tabel : 11.3.3 Jumlah Koperasi Lainnya, Karyawan, Anggota dan Calon Anggota Menurut Kecamatan, 2007
Table Number of Others Cooperative, Worker, Member and Candidate Member by District, 2007

| Kecamatan <i>District</i> | Koperasi <i>Cooperative</i> | Karyawan <i>Worker</i> | Anggota <i>Member</i> | Calon Anggota <i>Candidate Member</i> |
|------------------------------|--------------------------------|---------------------------|--------------------------|---|
| (1) | (2) | (3) | (4) | (5) |
| 01. Wulang Gitang | 3 | 16 | 2 813 | - |
| 02. Titehena | 1 | 1 | 75 | - |
| 03. Ilebura | - | - | - | - |
| 04. Tanjung Bunga | 1 | - | 48 | - |
| 05. Lewolema | - | - | - | - |
| 06. Larantuka | 48 | 30 | 7 138 | - |
| 07. Ile Mandiri | 2 | - | 66 | - |
| 08. Demon Pagong | 1 | 2 | 51 | - |
| 09. Solor Barat | 2 | 4 | 439 | - |
| 10. Solor Timur | 3 | 2 | 299 | - |
| 11. Adonara Barat | 2 | 2 | 174 | - |
| 12. Wotanolumado | - | - | - | - |
| 13. Adonara Tengah | 1 | 3 | 53 | - |
| 14. Adonara Timur | 9 | 10 | 721 | - |
| 15. Ile Boleng | 1 | 1 | 111 | - |
| 16. Witihama | 3 | 10 | 275 | - |
| 17. Kelubagolit | 2 | 5 | 1 381 | - |
| 18. Adonara | - | - | - | - |
| Jumlah / Total | 79 | 86 | 13 644 | - |

Sumber : Dinas Koperasi dan Usaha Kecil Menengah Kabupaten Flores Timur
 Source : *Cooperative Service of Flores Timur Regency*

PEGADAJAN

Pawnshop

<http://florestimurkab.bps.go.id>

Banyaknya Barang Jaminan, Pelunasan Barang yang Dilelang Sisa Usaha Barang-Barang Gadaian Pegadaian Cabang Larantuka Dirinci per Bulan, 2007

Tabel : 11.4.1
Table

Number Of Mortgage, Goods Redemption Which By Auction The Rest Of Effort Of Goods Pawnship Office Branch Larantuka by Month, 2007

| Bulan Month | Kredit Credit | | Pelunasan Redemption | |
|--|---------------------------|---------------------------|---------------------------|---------------------------|
| | Barang Goods (Unit) | Uang Money (Rp 000) | Barang Goods (Unit) | Uang Money (Rp 000) |
| (1) | (2) | (3) | (4) | (5) |
| 1. Januari/Jan | 3 304 | 1 801 736 000 | 2 904 | 1 652 015 000 |
| 2. Pebruari/Feb | 2 917 | 1 697 717 000 | 2 519 | 1 432 170 500 |
| 3. Maret/Mar | 3 060 | 1 871 830 500 | 2 919 | 1 775 156 000 |
| 4. April/Apr | 3 043 | 1 656 553 000 | 2 880 | 1 784 970 500 |
| 5. Mei/May | 3 342 | 1 912 190 000 | 3 088 | 1 719 184 000 |
| 6. Juni/Jun | 3 236 | 1 975 117 500 | 3 029 | 1 829 137 000 |
| 7. Juli/Jul | 3 213 | 1 940 992 000 | 3 041 | 1 787 719 000 |
| 8. Agustus/Aug | 3 040 | 1 812 754 500 | 2 709 | 1 634 291 500 |
| 9. September/Sep | 3 328 | 2 041 902 000 | 3 205 | 1 844 914 500 |
| 10. Oktober/Oct | 3 495 | 2 290 075 000 | 3 557 | 2 241 100 000 |
| 11. Nopember/Nov | 3 570 | 2 402 821 500 | 3 537 | 2 163 104 000 |
| 12. Desember/Dec | 3 355 | 2 202 065 000 | 3 518 | 2 159 219 500 |
| Jumlah / Total | 38 903 | 23 615 754 000 | 36 906 | 21 842 989 500 |
| Rata-rata/Bulan Average/Month | 3 242 | 1 917 146 166 | 3 076 | 1 820 249 125 |

Lanjutan Tabel / *Continued Table* 11.4.1

| Bulan Month | Lelang Auction | | Sisa pada Nasabah Remains at Client | |
|--|---------------------------|---------------------------|--|---------------------------|
| | Barang Goods (Unit) | Uang Money (Rp 000) | Barang Goods (Unit) | Uang Money (Rp 000) |
| (1) | (6) | (7) | (8) | (9) |
| 1. Januari/Jan | 154 | 55 911 500 | 9 652 | 5 214 636 000 |
| 2. Pebruari/Feb | 150 | 53 158 500 | 9 900 | 5 407 024 000 |
| 3. Maret/Mar | 138 | 66 470 000 | 9 903 | 5 437 228 500 |
| 4. April/Apr | 126 | 55 006 000 | 9 946 | 5 453 805 000 |
| 5. Mei/May | 155 | 52 024 000 | 10 039 | 5 594 787 000 |
| 6. Juni/Jun | 163 | 68 428 500 | 10 083 | 5 782 339 000 |
| 7. Juli/Jul | 137 | 56 889 500 | 10 118 | 5 768 722 500 |
| 8. Agustus/Aug | 150 | 74 686 500 | 10 299 | 5 872 499 000 |
| 9. September/Sep | 157 | 55 520 500 | 10 265 | 6 013 966 000 |
| 10. Oktober/Oct | 149 | 64 937 000 | 10 054 | 5 997 996 000 |
| 11. Nopember/Nov | 171 | 63 528 500 | 9 916 | 6 174 185 000 |
| 12. Desember/Dec | 118 | 46 141 000 | 9 635 | 6 170 889 500 |
| Jumlah / Total | 1 768 | 712 701 500 | 119 804 | 68 778 077 500 |
| Rata-rata/Bulan Average/Month | 147,323 | 59 391 792 | 9 984 | 5 731 506 458 |

Sumber/Source : Perum Pegadaian Cabang Larantuka

ASURANSI

Insurance

<http://forestimurkab.bps.go.id>

Tabel : 11.5.1
Table**Banyaknya Polis Individu dan Kolektif serta Uang Pertanggungan pada Asuransi Bumi Putera 1912 Dirinci per Kecamatan di Kabupaten Flores Timur, 2007***Number of Individual and Collective Insurance Policy and Sum Insured of Asuransi Bumi Putera 1912 by District in Flores Timur Regency, 2007*

| Kecamatan District | Per orangan Individual | Kolektif Collective | Jumlah Total | Uang Pertang-gungan (Rp 000) |
|-----------------------|------------------------------|------------------------|-----------------|------------------------------------|
| (1) | (2) | (3) | (4) | (5) |
| 01. Wulang Gitang | 29 | 59 | 88 | 2 466 469 |
| 02. Titehena | 41 | 50 | 91 | 2 550 553 |
| 03. Ilebura | 45 | 51 | 96 | 2 690 693 |
| 04. Tanjung Bunga | 37 | 59 | 96 | 2 690 693 |
| 05. Lewolema | 27 | 60 | 87 | 2 438 440 |
| 06. Larantuka | 40 | 411 | 451 | 12 640 655 |
| 07. Ile Mandiri | 16 | 30 | 46 | 1 289 290 |
| 08. Demon Pagong | 29 | 27 | 56 | 1 569 570 |
| 09. Solor Barat | 29 | 39 | 68 | 1 905 703 |
| 10. Solor Timur | 31 | 60 | 71 | 2 550 280 |
| 11. Adonara Barat | 32 | 31 | 63 | 1 765 770 |
| 12. Wotanulumado | 29 | 29 | 58 | 1 625 630 |
| 13. Adonara Tengah | 30 | 31 | 61 | 1 709 550 |
| 14. Adonara Timur | 31 | 27 | 58 | 1 625 630 |
| 15. Ile Boleng | 28 | 27 | 55 | 1 541 370 |
| 16. Witihama | 29 | 27 | 56 | 1 567 570 |
| 17. Kelubagolit | 30 | 37 | 67 | 1 877 880 |
| 18. Adonara | 39 | 20 | 59 | 1 653 650 |
| Jumlah / Total | 572 | 1 075 | 1 627 | 46 161 396 |

Sumber/Source : Asuransi Bumi Putera 1912 Larantuka

Tabel : 11.5.2
Table**Banyaknya Polis Individu dan Kolektif serta Uang Pertanggungan pada Asuransi Jiwasraya Dirinci per Kecamatan di Kabupaten Flores Timur, 2007***Number of Individual and Collective Insurance Policy and Sum Insured of Asuransi Jiwasraya by District in Flores Timur Regency, 2007*

| Kecamatan District | Per orangan Individual | Kolektif Collective | Jumlah Total | Uang Pertang-gungan (Rp 000) |
|-----------------------|------------------------------|------------------------|-----------------|------------------------------------|
| (1) | (2) | (3) | (4) | (5) |
| 01. Wulang Gitang | 12 | - | 12 | 99 158 364 |
| 02. Titehena | 2 | - | 2 | 16 873 418 |
| 03. Ilebura | 3 | - | 3 | 24 823 480 |
| 04. Tanjung Bunga | 5 | - | 5 | 41 286 734 |
| 05. Lewolema | 1 | - | 1 | 8 945 713 |
| 06. Larantuka | 24 | - | 24 | 524 358 847 |
| 07. Ile Mandiri | 2 | - | 2 | 16 633 508 |
| 08. Demon Pagong | 1 | - | 1 | 24 213 572 |
| 09. Solor Barat | 2 | - | 2 | 16 417 208 |
| 10. Solor Timur | 1 | - | 1 | 8 743 582 |
| 11. Adonara Barat | 4 | - | 4 | 32 471 385 |
| 12. Wotanulumado | 1 | - | 1 | 8 132 657 |
| 13. Adonara Tengah | 2 | - | 2 | 16 742 893 |
| 14. Adonara Timur | 3 | - | 3 | 24 617 385 |
| 15. Ile Boleng | 3 | - | 3 | 24 572 689 |
| 16. Witihama | - | - | - | - |
| 17. Kelubagolit | 1 | - | 1 | 8 713 858 |
| 18. Adonara | 7 | - | 7 | 56 003 917 |
| Jumlah / Total | 74 | - | 74 | 862 709 200 |

Sumber/Source : Asuransi Jiwasraya Larantuka

HARGA-HARGA

Prices

<http://florestimurkab.bps.go.id>

Tabel : 11.6.1
Table

Rata-Rata Perkembangan Harga Eceran Sembilan Bahan Pokok dan Barang Strategis Lainnya di Pasar Larantuka Dirinci per Bulan, 2007

Average Trend of Retail Price of 9 Essential Commodities and Other Strategies Commodities in Larantuka by Month, 2007

| Bulan Month | Beras Dolog Rice (Kg) | Ikan Asin (Teri No.2) Salted Fish (Kg) | Minyak Goreng (Buatan Kampung) Local Cooking Oil (Btl) | Gula Pasir (SHS) Sugar (Kg) |
|------------------------|--------------------------------|---|--|---|
| (1) | (2) | (3) | (4) | (5) |
| 1. Januari/January | 3 500 | 23 000 | 6 000 | 7 000 |
| 2. Pebruari/February | 3 500 | 23 000 | 6 000 | 7 000 |
| 3. Maret/ March | 3 500 | 23 000 | 6 000 | 7 000 |
| 4. April/April | 3 500 | 22 500 | 6 000 | 7 000 |
| 5. Mei/May | 3 500 | 22 500 | 6 000 | 7 000 |
| 6. Juni/June | 3 500 | 22 500 | 6 000 | 7 000 |
| 7. Juli/July | 3 500 | 22 500 | 6 000 | 7 000 |
| 8. Agustus/August | 3 500 | 22 500 | 6 000 | 7 000 |
| 9. September/September | 3 500 | 21 000 | 6 000 | 7 000 |
| 10. Oktober/October | 3 500 | 21 000 | 6 000 | 7 000 |
| 11. Nopember/November | 3 500 | 21 000 | 6 000 | 7 000 |
| 12. Desember/December | 3 500 | 23 000 | 6 000 | 7 000 |


Lanjutan Tabel / Continued Table 11.6.1

| Bulan Month | Garam Hancur Salt (Kg) | Minyak Tanah Kerosene (Ltr) | Sabun Cuci (Sunlight) Sunlight Soap (Unit) | Tekstil Kasar Textile (M) |
|------------------------|---------------------------------|--------------------------------------|---|------------------------------------|
| (1) | (6) | (7) | (8) | (9) |
| 1. Januari/January | 2 300 | 2 500 | 2 500 | - |
| 2. Pebruari/February | 2 300 | 2 500 | 2 500 | - |
| 3. Maret/ March | 2 300 | 2 500 | 2 500 | - |
| 4. April/April | 2 300 | 2 500 | 2 500 | - |
| 5. Mei/May | 2 300 | 2 500 | 2 500 | - |
| 6. Juni/June | 2 300 | 2 500 | 2 500 | - |
| 7. Juli/July | 2 300 | 2 500 | 2 500 | - |
| 8. Agustus/August | 2 300 | 2 500 | 2 500 | - |
| 9. September/September | 2 300 | 2 500 | 2 500 | - |
| 10. Oktober/October | 2 300 | 2 500 | 2 500 | - |
| 11. Nopember/November | 2 300 | 2 500 | 2 500 | - |
| 12. Desember/December | 2 300 | 2 500 | 2 500 | - |

Lanjutan Tabel / Continued Table 11.6.1

| Bulan Month | Batik Kasar (Lbr) Batik | Tepung Terigu (Kompas) Wheat Flour (Kg) | Semen Kupang (Tipe 1) (Zak) Kupang Cement | Emas 22 Karat Gold 22 Plated (Grm) |
|------------------------|----------------------------------|---|--|---|
| (1) | (10) | (11) | (12) | (13) |
| 1. Januari/January | 15 000 | 5 000 | - | 160 000 |
| 2. Pebruari/February | 15 000 | 5 000 | - | 155 000 |
| 3. Maret/March | 15 000 | 5 000 | - | 150 000 |
| 4. April/April | 15 000 | 5 000 | - | 152 500 |
| 5. Mei/May | 15 000 | 5 000 | - | 152 500 |
| 6. Juni/June | 15 000 | 5 000 | - | 152 000 |
| 7. Juli/July | 15 000 | 5 000 | - | 152 000 |
| 8. Agustus/August | 15 000 | 5 000 | - | 152 000 |
| 9. September/September | 15 000 | 5 000 | - | 152 000 |
| 10. Oktober/October | 15 000 | 5 000 | - | 152 000 |
| 11. Nopember/November | 17 500 | 5 000 | - | 158 000 |
| 12. Desember/December | 17 500 | 5 000 | - | 158 000 |

Sumber : Badan Pusat Statistik Kabupaten Flores Timur
 Source : BPS-Statistics of Flores Timur Regency



PENGELUARAN & KONSUMSI /
Expenditures and Consumptions

<http://florestimurkab.bps.go.id>

Tabel : 12.1 Persentase Rumah Tangga Menurut Kelompok Pengeluaran Per Kapita Sebulan, 2006-2007
Table Percentage of Households by Per Capita Monthly Expenditure Classes, 2006-2007

| Kelompok Pengeluaran Per Kapita Sebulan Per Capita Monthly Expenditure Classes | 2006 | 2007 |
|---|---------------|---------------|
| (1) | (2) | (3) |
| < 100.000 | 21,77 | 4,46 |
| 100 000 - 149.999 | 44,22 | 27,33 |
| 150 000 - 199.999 | 20,33 | 36,36 |
| 200 000 - 299.999 | 11,35 | 25,20 |
| 300 000 - 499.999 | 2,04 | 6,27 |
| 500 000 - 749.999 | 0,29 | 0,34 |
| 750 000 - 999.999 | | - |
| ≥ 1 000 000 | | 0,04 |
| Jumlah / Total | 100,00 | 100,00 |

(Diolah dari Survei Sosial Ekonomi Nasional (SUSENAS) 2006-2007 /
 Based on 2005- 2007 National Socio Economic Survey)

Tabel : 12.2 Pengeluaran Rata-rata Per Kapita Sebulan Menurut Kelompok Barang, 2006-2007
Table Average Per Capita Monthly Expenditure by Commodity Group, 2006-2007

| Kelompok Barang Commodity Group | 2006 | 2007 |
|---|----------------|----------------|
| (1) | (2) | (3) |
| A. MAKANAN / FOOD | 103 158 | 131 431 |
| 01. Padi-padian Cereals | 43 090 | 53 068 |
| 02. Ubi-ubian Cassava | 3 129 | 2 202 |
| 03. Ikan Fish | 15 213 | 17 188 |
| 04. Daging Meats | 361 | 2 833 |
| 05. Telur dan Susu Eggs and Milk | 1 250 | 4 651 |
| 06. Sayur-sayuran Vegetables | 6 946 | 8 836 |
| 07. Kacang-kacangan Nuts | 1 495 | 2 193 |
| 08. Buah-buahan Fruits | 2 378 | 3 655 |
| 09. Minyak dan Lemak Fats and Cooking Oil | 5 059 | 5 769 |
| 10. Bahan Minuman Non Prepared Drink | 8 958 | 9 170 |
| 11. Bumbu-bumbuan Spices | 3 023 | 2 407 |
| 12. Konsumsi Lainnya Miscellaneous Food Itery | 1 481 | 2 649 |
| 13. Makanan & Minuman Jadi Prepared Food & Drink | 2 143 | 3 439 |
| 14. Minuman Mengandung Alkohol Alcoholic Beverages | 195 | 1 119 |
| 15. Tembakau dan Sirih Tobacco and Betelnuts | 8 439 | 12 250 |

Lanjutan Tabel / Continued Table 12.2

| Kelompok Barang Commodity Group | 2006 | 2007 |
|---|----------------|----------------|
| (1) | (2) | (3) |
| B. BUKAN MAKANAN / NON FOOD | 40 222 | 54 589 |
| 01. Perumahan, Bahan Bakar, Penerangan & Air <i>Housing, Fuel, Light & Water</i> | 22 758 | 30 153 |
| 02. Barang dan Jasa <i>Miscellaneous Goods And Service</i> | 6 616 | 11 547 |
| 03. Biaya Pendidikan <i>Education Expense.</i> | 2 926 | 2 955 |
| 04. Biaya Kesehatan <i>Health Expense</i> | 1 550 | 2 107 |
| 05. Pakaian, Alas Kaki & Tutup Kepala <i>Clothin. Footwear And Headwear</i> | 3 456 | 4 216 |
| 06. Barang Tahan Lama <i>Durable Goods</i> | 1 303 | 1 257 |
| 07. Pajak Pemakaian dan Premi Asuransi <i>Consumption Taxes And Insurance Premiums</i> | 244 | 1 146 |
| 08. Pesta dan Upacara <i>Parties & Ceremonies</i> | 1 369 | 1 207 |
| Jumlah / Total | 143 379 | 186 019 |

(Diolah dari Survei Sosial Ekonomi Nasional (SUSENAS) 2006-2007 /
Based on 2006- 2007 National Socio Economic Survey)


Tabel : 12.3 Persentase Pengeluaran Rata-rata Per Kapita Sebulan Menurut Kelompok Barang, 2006-2007
Table Percentage of Average Per Capita Monthly Expenditure by Commodity Group, 2006-2007

| Kelompok Barang Commodity Group | 2006 | 2007 |
|--|--------------|--------------|
| (1) | (2) | (3) |
| A. MAKANAN / FOOD | 71,95 | 70,65 |
| 01. Padi-padian <i>Cereals</i> | 30,05 | 28,53 |
| 02. Ubi-ubian <i>Cassava</i> | 2,18 | 1,18 |
| 03. Ikan <i>Fish</i> | 10,61 | 9,24 |
| 04. Daging <i>Meats</i> | 0,25 | 1,52 |
| 05. Telur dan Susu <i>Eggs and Milk</i> | 0,87 | 2,50 |
| 06. Sayur-sayuran <i>Vegetables</i> | 4,84 | 4,75 |
| 07. Kacang-kacangan <i>Nuts</i> | 1,04 | 1,18 |
| 08. Buah-buahan <i>Fruits</i> | 1,66 | 1,96 |
| 09. Minyak dan Lemak <i>Fats and Cooking Oil</i> | 3,53 | 3,10 |
| 10. Bahan Minuman <i>Non Prepared Drink</i> | 6,25 | 4,93 |
| 11. Bumbu-bumbuan <i>Spices</i> | 2,11 | 1,29 |
| 12. Konsumsi Lainnya <i>Miscellaneous Food Itery</i> | 1,03 | 1,42 |
| 13. Makanan & Minuman Jadi <i>Prepared Food & Drink</i> | 1,49 | 1,85 |
| 14. Minuman Mengandung Alkohol <i>Alcoholic Beverages</i> | 0,14 | 0,60 |
| 16. Tembakau dan Sirih <i>Tobacco and Betelnuts</i> | 5,88 | 6,59 |

Lanjutan Tabel / Continued Table 12.3

| Kelompok Barang <i>Commodity Group</i> | 2006 | 2007 |
|--|---------------|---------------|
| (1) | (2) | (3) |
| B. BUKAN MAKANAN / NON FOOD | 28,05 | 29,35 |
| 01. Perumahan, Bahan Bakar, Penerangan & Air <i>Housing, Fuel, Light & Water</i> | 15,87 | 16,21 |
| 02. Barang dan Jasa <i>Miscellaneous Goods And Service</i> | 4,61 | 6,21 |
| 03. Biaya Pendidikan <i>Education Expense.</i> | 2,04 | 1,59 |
| 04. Biaya Kesehatan <i>Health Expense</i> | 1,08 | 1,13 |
| 05. Pakaian, Alas Kaki & Tutup Kepala <i>Clothin. Footwear And Headwear</i> | 2,41 | 2,27 |
| 06. Barang Tahan Lama <i>Durable Goods</i> | 0,91 | 0,68 |
| 07. Pajak Pemakaian dan Premi Asuransi <i>Consumption Taxes And Insurance Premium</i> | 0,17 | 0,62 |
| 08. Pesta dan Upacara <i>Parties & Ceremonies</i> | 0,95 | 0,65 |
| Jumlah / Total | 100,00 | 100,00 |

(Diolah dari Survei Sosial Ekonomi Nasional (SUSENAS) 2006-2007 /
Based on 2006- 2007 National Socio Economic Survey)



PENDAPATAN REGIONAL /
Regional Income

<http://florestimurkab.bps.go.id>

Tabel : 13.1
Table

Produk Domestik Regional Bruto Kabupaten Flores Timur Menurut Lapangan Usaha Atas Dasar Harga Berlaku, 2005-2006

Gross Regional Domestic Product of Flores Timur Regency by Industrial Origin at Current Market Prices, 2005-2006

(Rp 000)

| Lapangan Usaha Industrial Origin | 2005 | 2006 |
|---|-------------|-------------|
| (1) | (2) | (3) |
| 01. Pertanian/ Agriculture | 254 382 652 | 276 504 267 |
| a. Tanaman Bahan Makanan/ Farm Food Crop | 115 872 315 | 123 850 329 |
| b. Tanaman Perkebunan/ Farm Non Food Crop | 48 956 169 | 53 528 260 |
| c. Peternakan/ Livestock | 41 345 671 | 46 049 903 |
| d. Kehutanan/ Forestry | 395 772 | 470 671 |
| e. Perikanan/ Fishery | 47 812 726 | 52 605 104 |
| 02. Pertambangan & Penggalian/ Mining and Quarrying | 4 851 854 | 5 840 580 |
| a. Minyak dan Gas Alam / Crude Petroleum and Natural Gas | - | - |
| b. Pertambangan tanpa Migas/ Mining Excluding Petroleum and Gas | - | - |
| c. Penggalian/ Quarring | 4 851 854 | 5 840 580 |
| 03. Industri Pengolahan/ Processing Industries | 7 824 017 | 8 827 990 |
| a. Industri Migas/ Oil and Petroleum Industries | - | - |
| 1. Pengilangan Minyak Bumi/ Petroleum Refinery | - | - |
| 2. Gas Alam Cair/ Liquefied Natural Gas | - | - |
| b. Industri Non Migas/ Non Oil and Petroleum Industries | 7 824 017 | 8 827 990 |
| 1. Makanan, Minuman dan Tembakau/ Meal, Beverage Tobacco | 3 823 229 | 4 332 510 |
| 2. Tekstil, Brg Kulit dan Alas Kaki/ | 1 962 482 | 2 265 197 |
| 3. Brg Kayu dan Hasil Hutan lainnya/ | 1 239 574 | 1 400 434 |
| 4. Kertas dan Barang Cetak/ | - | - |
| 5. Pupuk, Kimia dan Brg dari karet/ | - | - |
| 6. Semen dan Brg Galian bukan logam/ | 606 596 | 632 778 |
| 7. Logam Dasar Besi dan Baja/ | - | - |
| 8. Alat Angkutan, Mesin & Peralatannya/ | - | - |
| 9. Barang lainnya/ Others | 192 136 | 197 071 |

Lanjutan Tabel / *Continued Table* 13.1

(Rp 000)

| Lapangan Usaha Industrial Origin | 2005 | 2006 |
|--|------------|------------|
| (1) | (2) | (3) |
| 04. Listrik, Gas & Air Minum/ Electricity, Gas, and Water Supply | 1 842 922 | 2 053 306 |
| a. Listrik/ Electricity | 1 381 257 | 1 527 977 |
| b. Gas/ Gas | - | - |
| c. Air Bersih/ Water Supply | 461 666 | 525 329 |
| 05. Bangunan/ Konstruksi/ Building/ Construction | 27 872 061 | 32 559 466 |
| 06. Perdagangan, Restoran, dan Hotel/ Trade, Restaurant, and Hotel | 75 395 724 | 89 687 977 |
| a. Perdagangan Besar & Eceran/ Wholesale and Retail Trade | 74 619 984 | 88 769 206 |
| b. Hotel/ Hotel | 131 093 | 178 805 |
| c. Restoran/ Restaurant | 644 647 | 739 966 |
| 07. Pengangkutan & Komunikasi/ Transport & Communication | 59 048 544 | 67 176 966 |
| a. Pengangkutan/ Transport | 56 214 207 | 63 983 678 |
| 1. Angkutan Rel/ | - | - |
| 2. Angkutan Jalan Raya/ Road | 23 556 695 | 27 718 729 |
| 3. Angkutan Sungai, Danau dan Penyebr. / River and Lake | 24 262 276 | 26 342 413 |
| 4. Angkutan Laut/ Sea | 459 248 | 525 196 |
| 5. Angkutan Udara/ Air | 65 266 | 73 780 |
| 6. Jasa Penunjang Pengangkutan./ Transportation Service | 7 870 722 | 9 323 560 |
| b. Komunikasi/ Communication | 2 834 337 | 3 193 288 |
| 1. Pos dan Telekomunikasi/ Post and Telecommunication | 2 834 337 | 3 193 288 |
| 2. Jasa Penunjang Komunikasi/ Communication Service | - | - |
| 08. Keuangan, Persewaan & Jasa Perusahaan/ Finance, Rental, Bussiness Service | 25 929 186 | 31 236 874 |
| a. Bank/ Bank | 11 641 613 | 15 496 485 |
| b. Lembaga Keuangan Non Bank/ Non Bank Financial Institutio | 7 332 261 | 8 105 887 |
| c. Jasa Penunjang Keuangan/ Financial Service | - | - |
| d. Sewa Bangunan/ House Rent | 6 452 207 | 7051801 |
| e. Jasa Perusahaan/ Bussines Service | 503 105 | 582701 |

Lanjutan Tabel / *Continued Table* 13.1

(Rp 000)

| Lapangan Usaha <i>Industrial Origin</i> | 2005 | 2006 |
|---|--------------------|--------------------|
| (1) | (2) | (3) |
| 09. Jasa – jasa/Services | 199 729 764 | 223 387 230 |
| a. Pemerintahan Umum/ <i>Government</i> | 157 729 051 | 178 914 099 |
| 1. Adm. Pemerintah & Pertahanan/ | 157 729 051 | 178 914 099 |
| 2. Jasa Pemerintah lainnya/ <i>Other Government Service</i> | - | - |
| b. Swasta/ <i>Private</i> | 42 000 713 | 44 473 131 |
| 1. Sosial Kemasyarakatan/ <i>Public</i> | 26 699 842 | 27 580 043 |
| 2. Hiburan & Rekreasi/ <i>Entertainment & Recreation</i> | 43 564 | 50 051 |
| 3. Perorangan dan Rumah tangga/ <i>Personal and Household</i> | 15 257 308 | 16 843 037 |
| PDRB DENGAN MIGAS | 656 876 725 | 737 274 656 |
| PDRB TANPA MIGAS | 656 876 725 | 737 274 656 |

Sumber : BPS Kabupaten Flores Timur

Source : *BPS-Statistics of Flores Timur Regency*

Tabel : 13.2
Table

Produk Domestik Regional Bruto Kabupaten Flores Timur Menurut Lapangan Usaha Atas Dasar Harga Konstan 2000, 2005-2006

Gross Regional Domestic Product of Flores Timur Regency by Industrial Origin at Constant 2000 Market Prices, 2005-2006

(Rp 000)

| Lapangan Usaha <i>Industrial Origin</i> | 2005 | 2006 |
|--|-------------|-------------|
| (1) | (2) | (3) |
| 01. Pertanian/ Agriculture | 173 510 067 | 177 775 771 |
| a. Tanaman Bahan Makanan/ <i>Farm Food Crop</i> | 78 686 413 | 79 859 043 |
| b. Tanaman Perkebunan/ <i>Farm Non Food Crop</i> | 32 110 337 | 33 262 041 |
| c. Peternakan/ <i>Livestock</i> | 28 019 166 | 29 317 387 |
| d. Kehutanan/ <i>Forestry</i> | 295 087 | 304 154 |
| e. Perikanan/ <i>Fishery</i> | 34 399 064 | 35 033 146 |
| 02. Pertambangan & Penggalian/ Mining and Quarrying | 3 294 847 | 3 542 002 |
| a. Minyak dan Gas Alam / <i>Crude Petroleum and Natural Gas</i> | - | - |
| b. Pertambangan tanpa Migas/ <i>Mining Excluding Petroleum and Gas</i> | - | - |
| c. Penggalian/ <i>Quarrying</i> | 3 294 847 | 3 542 002 |
| 03. Industri Pengolahan/ Processing Industries | 6 119 033 | 6 148 795 |
| a. Industri Migas/ <i>Oil and Petroleum Industries</i> | - | - |
| 1. Pengilangan Minyak Bumi/ <i>Petroleum Refinery</i> | - | - |
| 2. Gas Alam Cair/ <i>Liquefied Natural Gas</i> | - | - |
| b. Industri Non Migas/ <i>Non Oil and Petroleum Industries</i> | 6 119 033 | 6 148 795 |
| 1. Makanan, Minuman dan Tembakau/ <i>Meal, Beverage Tobacco</i> | 2 994 336 | 3006 507 |
| 2. Tekstil, Brg Kulit dan Alas Kaki/ | 1 530 363 | 1 527 619 |
| 3. Brg Kayu dan Hasil Hutan lainnya/ | 970 482 | 980 774 |
| 4. Kertas dan Barang Cetak/ | - | - |
| 5. Pupuk, Kimia dan Brg dari karet/ | - | - |
| 6. Semen dan Brg Galian bukan logam/ | 472 692 | 479 973 |
| 7. Logam Dasar Besi dan Baja/ | - | - |
| 8. Alat Angkutan, Mesin & Peralatannya/ | - | - |
| 9. Barang lainnya/ <i>Others</i> | 151 160 | 153 923 |

Lanjutan Tabel / *Continued Table* 13.2

(Rp 000)

| Lapangan Usaha <i>Industrial Origin</i> | 2005 | 2006 |
|---|------------|------------|
| (1) | (2) | (3) |
| 04. Listrik, Gas & Air Minum/ Electricity, Gas., and Water Supply | 1 318 033 | 1 323 357 |
| a. Listrik/ Electricity | 984 206 | 994 534 |
| b. Gas/ Gas | - | - |
| c. Air Bersih/ Water Supply | 333 827 | 328 823 |
| 05. Bangunan/Konstruksi/Building/Construction | 20 152 854 | 21 327 672 |
| 06. Perdagangan, Restoran, dan Hotel/Trade, Restaurant, and Hotel | 57 118 610 | 62 782 763 |
| a. Perdagangan Besar & Eceran/ Wholesale and Retail Trade | 56 557 694 | 62 181 172 |
| b. Hotel/ Hotel | 111 157 | 116 981 |
| c. Restoran/ Restaurant | 449 759 | 484 610 |
| 07. Pengangkutan & Komunikasi/ Transport & Communication | 44 886 180 | 45 977 382 |
| a. Pengangkutan/ Transport | 42 832 920 | 43 583 839 |
| 1. Angkutan Rel/ | - | - |
| 2. Angkutan Jalan Raya/ Road | 17 999 916 | 18 287 184 |
| 3. Angkutan Sungai, Danau dan Penyebr. / River and Lake | 19 843 080 | 20 623 580 |
| 4. Angkutan Laut/ Sea | 378 242 | 384 713 |
| 5. Angkutan Udara/ Air | 47 873 | 48 620 |
| 6. Jasa Penunjang Pengangkutan./ Transportation Service | 4 563 809 | 4 239 742 |
| b. Komunikasi/Communication | 2 053 260 | 2 393 543 |
| 1. Pos dan Telekomunikasi/ Post and Telecommunication | 2 053 260 | 2 393 543 |
| 2. Jasa Penunjang Komunikasi/ Communication Service | - | - |
| 08. Keuangan, Persewaan & Jasa Perusahaan/ Finance, Rental, Business Service | 20 973 949 | 22 172 690 |
| a. Bank/ Bank | 9 557 608 | 10 460 553 |
| b. Lembaga Keuangan Non Bank/ Non Bank Financial Institution | 6 005 17 | 6 063 276 |
| c. Jasa Penunjang Keuangan/ Financial Service | - | - |
| d. Sewa Bangunan/ House Rent | 5 035 399 | 5 282 313 |
| e. Jasa Perusahaan/ Business Service | 375 835 | 366 548 |

Lanjutan Tabel / *Continued Table* 13.2

(Rp 000)

| Lapangan Usaha <i>Industrial Origin</i> | 2005 | 2006 |
|--|--------------------|--------------------|
| (1) | (2) | (3) |
| 09. Jasa – jasa/ Services | 141 561 561 | 147 548 953 |
| a. Pemerintahan Umum/ Government | 109 617 215 | 115 142 532 |
| 1. Adm. Pemerintah & Pertahanan/ | 109 617 215 | 115 142 532 |
| 2. Jasa Pemerintah lainnya/ Other Government Service | - | - |
| b. Swasta/ Private | 31 944 346 | 32 406 421 |
| 1. Sosial Masyarakat/ Public | 21 136 103 | 21 172 749 |
| 2. Hiburan & Rekreasi/ Entertainment & Recreation | 29 519 | 30 825 |
| 3. Perorangan dan Rumah tangga/ Personal and Household | 10 778 724 | 11 202 847 |
| PDRB DENGAN MIGAS | 468 935 135 | 488 599 385 |
| PDRB TANPA MIGAS | 468 935 135 | 488 599 385 |

Sumber : BPS Kabupaten Flores Timur

Source : BPS-Statistics of Flores Timur Regency

Tabel : 13.3
Table

Distribusi Persentase Produk Domestik Regional Bruto Kabupaten Flores Timur Menurut Lapangan Usaha Atas Dasar Harga Berlaku, 2005-2006

Percentage Distribution of GRDP of Flores Timur Regency by Industrial Origin at Current Market Prices, 2005-2006

| (%) | | |
|--|-------|-------|
| Lapangan Usaha Industrial Origin | 2005 | 2006 |
| (1) | (2) | (3) |
| 01. Pertanian/Agriculture | 38,73 | 37,50 |
| a. Tanaman Bahan Makanan/ <i>Farm Food Crop</i> | 17,64 | 16,80 |
| b. Tanaman Perkebunan/ <i>Farm Non Food Crop</i> | 7,45 | 7,26 |
| c. Peternakan/ <i>Livestock</i> | 6,29 | 6,25 |
| d. Kehutanan/ <i>Forestry</i> | 0,06 | 0,06 |
| e. Perikanan/ <i>Fishery</i> | 7,28 | 7,14 |
| 02. Pertambangan & Penggalian/<i>Minning and Quarriying</i> | 0,74 | 0,79 |
| a. Minyak dan Gas Alam / <i>Crude Petroleum and Natural Gas</i> | - | - |
| b. Pertambangan tanpa Migas/ <i>Mining Exluding Petroleum and Gas</i> | - | - |
| c. Penggalian/ <i>Quarring</i> | 0,74 | 0,79 |
| 03. Industri Pengolahan/<i>Processing Industries</i> | 1,19 | 1,20 |
| a. Industri Migas/ <i>Oil and Petroleum Industries</i> | - | - |
| 1. Pengilangan Minyak Bumi/ <i>Petroleum Refinery</i> | - | - |
| 2. Gas Alam Cair/ <i>Liquefied Natural Gas</i> | - | - |
| b. Industri Non Migas/ <i>Non Oil and Petroleum Industries</i> | 1,19 | 1,20 |
| 1. Makanan, Minuman dan Tembakau/ <i>Meal, Beverage Tobacco</i> | 0,58 | 0,59 |
| 2. Tekstil, Brg Kulit dan Alas Kaki/ | 0,30 | 0,31 |
| 3. Brg Kayu dan Hasil Hutan lainnya/ | 0,19 | 0,19 |
| 4. Kertas dan Barang Cetak/ | - | - |
| 5. Pupuk, Kimia dan Brg dari karet/ | - | - |
| 6. Semen dan Brg Galian bukan logam/ | 0,09 | 0,09 |
| 7. Logam Dasar Besi dan Baja/ | - | - |
| 8. Alat Angkutan, Mesin & Peralatannya/ | - | - |
| 9. Barang lainnya/ <i>Others</i> | 0,03 | 0,03 |

Lanjutan Tabel / *Continued Table* 13.3

| (%) | | |
|--|-------|-------|
| Lapangan Usaha Industrial Origin | 2005 | 2006 |
| (1) | (2) | (3) |
| 04. Listrik, Gas & Air Minum/<i>Electricity, Gas., and Water Supply</i> | 0,28 | 0,28 |
| a. Listrik/ <i>Electricity</i> | 0,21 | 0,21 |
| b. Gas/ <i>Gas</i> | - | - |
| c. Air Bersih/ <i>Water Supply</i> | 0,07 | 0,07 |
| 05. Bangunan/Konstruksi/<i>Building/Construction</i> | 4,24 | 4,42 |
| 06. Perdagangan, Restoran, dan Hotel/<i>Trade, Restaurant, and Hotel</i> | 11,48 | 12,16 |
| a. Perdagangan Besar & Eceran/ <i>Wholesale and Retail Trade</i> | 11,36 | 12,04 |
| b. Hotel/ <i>Hotel</i> | 0,02 | 0,02 |
| c. Restoran/ <i>Restaurant</i> | 0,10 | 0,10 |
| 07. Pengangkutan & Komunikasi/<i>Transport & Communication</i> | 8,99 | 9,11 |
| a. Pengangkutan/ <i>Transport</i> | 8,56 | 8,68 |
| 1. Angkutan Rel/ | - | - |
| 2. Angkutan Jalan Raya/ <i>Road</i> | 3,59 | 3,76 |
| 3. Angkutan Sungai, Danau dan Penyebr. / <i>River and Lake</i> | 3,69 | 3,57 |
| 4. Angkutan Laut/ <i>Sea</i> | 0,07 | 0,07 |
| 5. Angkutan Udara/ <i>Air</i> | 0,01 | 0,01 |
| 6. Jasa Penunjang Pengangkutan./ <i>Transportation Service</i> | 1,20 | 1,26 |
| b. Komunikasi/ <i>Communication</i> | 0,43 | 0,43 |
| 1. Pos dan Telekomunikasi/ <i>Post and Telecommunication</i> | 0,43 | 0,43 |
| 2. Jasa Penunjang Komunikasi/ <i>Communication Service</i> | - | - |
| 08. Keuangan, Persewaan & Jasa Perusahaan/<i>Finance, Rental, Bussiness Service</i> | 3,95 | 4,24 |
| a. Bank/ <i>Bank</i> | 1,77 | 2,10 |
| b. Lembaga Keuangan Non Bank/ <i>Non Bank Financian Institutio</i> | 1,12 | 1,10 |
| c. Jasa Penunjang Keuangan/ <i>Financial Service</i> | - | - |
| d. Sewa Bangunan/ <i>House Rent</i> | 0,98 | 0,96 |
| e. Jasa Perusahaan/ <i>Bussines Service</i> | 0,08 | 0,08 |

Lanjutan Tabel / *Continued Table* 13.3

| Lapangan Usaha <i>Industrial Origin</i> | (%) | |
|---|---------------|---------------|
| | 2005 | 2006 |
| (1) | (2) | (3) |
| 09. Jasa – jasa/ Services | 30,41 | 30,30 |
| a. Pemerintahan Umum/ <i>Government</i> | 24,01 | 24,27 |
| 1. Adm. Pemerintah & Pertahanan/ | 24,01 | 24,27 |
| 2. Jasa Pemerintah lainnya/ <i>Other Government Service</i> | - | - |
| b. Swasta/ <i>Private</i> | 6,39 | 6,03 |
| 1. Sosial Masyarakat/ <i>Public</i> | 4,06 | 3,74 |
| 2. Hiburan & Rekreasi/ <i>Entertainment & Recreation</i> | 0,01 | 0,01 |
| 3. Perorangan dan Rumah tangga/ <i>Personal and Household</i> | 2,32 | 2,28 |
| PDRB DENGAN MIGAS | 100,00 | 100,00 |
| PDRB TANPA MIGAS | 100,00 | 100,00 |

Sumber : BPS Kabupaten Flores Timur

Source : *BPS-Statistics of Flores Timur Regency*

Tabel : 13.4
Table

Distribusi Persentase Produk Domestik Regional Bruto Kabupaten Flores Timur Menurut Lapangan Usaha Atas Dasar Harga Konstan 2000, 2005-2006

Percentage Distribution of GRDP of Flores Timur Regency by Industrial Origin at Constant 2000 Market Prices, 2005-2006

| Lapangan Usaha <i>Industrial Origin</i> | (%) | |
|--|-------|-------|
| | 2005 | 2006 |
| (1) | (2) | (3) |
| 01. Pertanian/ Agriculture | 37,00 | 36,38 |
| a. Tanaman Bahan Makanan/ <i>Farm Food Crop</i> | 16,78 | 16,34 |
| b. Tanaman Perkebunan/ <i>Farm Non Food Crop</i> | 6,85 | 6,81 |
| c. Peternakan/ <i>Livestock</i> | 5,98 | 6,00 |
| d. Kehutanan/ <i>Forestry</i> | 0,06 | 0,06 |
| e. Perikanan/ <i>Fishery</i> | 7,34 | 7,17 |
| 02. Pertambangan & Penggalian/ <i>Mining and Quarrying</i> | 0,70 | 0,72 |
| a. Minyak dan Gas Alam / <i>Crude Petroleum and Natural Gas</i> | - | - |
| b. Pertambangan tanpa Migas/ <i>Mining Excluding Petroleum and Gas</i> | - | - |
| c. Penggalian/ <i>Quarrying</i> | 0,70 | 0,72 |
| 03. Industri Pengolahan/ <i>Processing Industries</i> | 1,30 | 1,26 |
| a. Industri Migas/ <i>Oil and Petroleum Industries</i> | - | - |
| 1. Pengilangan Minyak Bumi/ <i>Petroleum Refinery</i> | - | - |
| 2. Gas Alam Cair/ <i>Liquefied Natural Gas</i> | - | - |
| b. Industri Non Migas/ <i>Non Oil and Petroleum Industries</i> | 1,30 | 0,26 |
| 1. Makanan, Minuman dan Tembakau/ <i>Meal, Beverage Tobacco</i> | 0,64 | 0,62 |
| 2. Tekstil, Brg Kulit dan Alas Kaki/ | 0,33 | 0,32 |
| 3. Brg Kayu dan Hasil Hutan lainnya/ | 0,21 | 0,20 |
| 4. Kertas dan Barang Cetak/ | - | - |
| 5. Pupuk, Kimia dan Brg dari karet/ | - | - |
| 6. Semen dan Brg Galian bukan logam/ | 0,10 | 0,10 |
| 7. Logam Dasar Besi dan Baja/ | - | - |
| 8. Alat Angkutan, Mesin & Peralatannya/ | - | - |
| 9. Barang lainnya/ <i>Others</i> | 0,03 | 0,03 |

Lanjutan Tabel / *Continued Table* 13.4

| Lapangan Usaha <i>Industrial Origin</i> | (%) | |
|---|-------|-------|
| | 2005 | 2006 |
| (1) | (2) | (3) |
| 04. Listrik, Gas & Air Minum/ <i>Electricity, Gas,, and Water Supply</i> | 0,28 | 0,27 |
| a. Listrik/ <i>Electricity</i> | 0,21 | 0,20 |
| b. Gas/ <i>Gas</i> | - | - |
| c. Air Bersih/ <i>Water Supply</i> | 0,07 | 0,07 |
| 05. Bangunan/Konstruksi/ <i>Building/Construction</i> | 4,30 | 4,37 |
| 06. Perdagangan, Restoran, dan Hotel/ <i>Trade, Restaurant, and Hotel</i> | 12,18 | 12,85 |
| a. Perdagangan Besar & Eceran/ <i>Wholesale and Retail Trade</i> | 12,06 | 12,73 |
| b. Hotel/ <i>Hotel</i> | 0,02 | 0,02 |
| c. Restoran/ <i>Restaurant</i> | 0,10 | 0,10 |
| 07. Pengangkutan & Komunikasi/ <i>Transport & Communication</i> | 9,57 | 9,41 |
| a. Pengangkutan/ <i>Transport</i> | 9,13 | 8,92 |
| 1. Angkutan Rel/ <i></i> | - | - |
| 2. Angkutan Jalan Raya/ <i>Road</i> | 3,84 | 3,74 |
| 3. Angkutan Sungai, Danau dan Penyebr. / <i>River and Lake</i> | 4,23 | 4,22 |
| 4. Angkutan Laut/ <i>Sea</i> | 0,08 | 0,08 |
| 5. Angkutan Udara/ <i>Air</i> | 0,01 | 0,01 |
| 6. Jasa Penunjang Pengangkutan./ <i>Transportation Service</i> | 0,97 | 0,87 |
| b. Komunikasi/ <i>Comunication</i> | 0,44 | 0,49 |
| 1. Pos dan Telekomunikasi/ <i>Post and Telecommunication</i> | 0,44 | 0,49 |
| 2. Jasa Penunjang Komunikasi/ <i>Comunication Service</i> | - | - |
| 08. Keuangan, Persewaan & Jasa Perusahaan/ <i>Finance, Rental, Bussiness Service</i> | 4,47 | 4,54 |
| a. Bank/ <i>Bank</i> | 2,04 | 2,14 |
| b. Lembaga Keuangan Non Bank/ <i>Non Bank Financian Institutio</i> | 1,28 | 1,24 |
| c. Jasa Penunjang Keuangan/ <i>Financial Service</i> | - | - |
| d. Sewa Bangunan/ <i>House Rent</i> | 1,07 | 1,08 |
| e. Jasa Perusahaan/ <i>Bussines Service</i> | 0,08 | 0,08 |

Lanjutan Tabel / *Continued Table* 13.4

| Lapangan Usaha <i>Industrial Origin</i> | (%) | |
|---|---------------|---------------|
| | 2005 | 2006 |
| (1) | (2) | (3) |
| 09. Jasa – jasa/ <i>Services</i> | 30,19 | 30,20 |
| a. Pemerintahan Umum/ <i>Government</i> | 23,38 | 23,57 |
| 1. Adm. Pemerintah & Pertahanan/ <i></i> | 23,38 | 23,57 |
| 2. Jasa Pemerintah lainnya/ <i>Other Government Service</i> | - | - |
| b. Swasta/ <i>Private</i> | 6,81 | 6,63 |
| 1. Sosial Masyarakat/ <i>Public</i> | 4,51 | 4,33 |
| 2. Hiburan & Rekreasi/ <i>Entertainment & Recreation</i> | 0,01 | 0,01 |
| 3. Perorangan dan Rumah tangga/ <i>Personal and Household</i> | 2,30 | 2,29 |
| PDRB DENGAN MIGAS | 100,00 | 100,00 |
| PDRB TANPA MIGAS | 100,00 | 100,00 |

Sumber : BPS Kabupaten Flores Timur

Source : *BPS-Statistcs of Flores Timur Regency*

Tabel : 13.5 Indeks Berantai PDRB Kabupaten Flores Timur Menurut Lapangan Usaha Atas Dasar Harga Berlaku, 2005-2006
Series Indices GRDP of Flores Timur Regency By Industrial Origin at Current Market Price, 2005-2006

(Tahun sebelumnya = 100,00)

| Lapangan Usaha Industrial Origin | 2005 | 2006 |
|--|--------|--------|
| (1) | (2) | (3) |
| 01. Pertanian/Agriculture | 107,43 | 108,70 |
| a. Tanaman Bahan Makanan/ <i>Farm Food Crop</i> | 102,00 | 106,89 |
| b. Tanaman Perkebunan/ <i>Farm Non Food Crop</i> | 112,11 | 109,34 |
| c. Peternakan/ <i>Livestock</i> | 108,67 | 111,38 |
| d. Kehutanan/ <i>Forestry</i> | 110,78 | 118,92 |
| e. Perikanan/ <i>Fishery</i> | 116,28 | 110,02 |
| 02. Pertambangan & Penggalian/<i>Mining and Quarrying</i> | 109,18 | 120,38 |
| a. Minyak dan Gas Alam / <i>Crude Petroleum and Natural Gas</i> | - | - |
| b. Pertambangan tanpa Migas/ <i>Mining Excluding Petroleum and Gas</i> | - | - |
| c. Penggalian/ <i>Quarring</i> | 109,18 | 120,38 |
| 03. Industri Pengolahan/<i>Processing Industries</i> | 108,73 | 112,83 |
| a. Industri Migas/ <i>Oil and Petroleum Industries</i> | - | - |
| 1. Pengilangan Minyak Bumi/ <i>Petroleum Refinery</i> | - | - |
| 2. Gas Alam Cair/ <i>Liquefied Natural Gas</i> | - | - |
| b. Industri Non Migas/ <i>Non Oil and Petroleum Industries</i> | 108,73 | 112,83 |
| 1. Makanan, Minuman dan Tembakau/ <i>Meal, Beverage Tobacco</i> | 108,73 | 113,32 |
| 2. Tekstil, Brg Kulit dan Alas Kaki/ <i></i> | 108,73 | 115,43 |
| 3. Brg Kayu dan Hasil Hutan lainnya/ <i></i> | 108,73 | 112,98 |
| 4. Kertas dan Barang Cetak/ <i></i> | - | - |
| 5. Pupuk, Kimia dan Brg dari karet/ <i></i> | - | - |
| 6. Semen dan Brg Galian bukan logam/ <i></i> | 108,73 | 104,32 |
| 7. Logam Dasar Besi dan Baja/ <i></i> | - | - |
| 8. Alat Angkutan, Mesin & Peralatannya/ <i></i> | - | - |
| 9. Barang lainnya/ <i>Others</i> | 108,73 | 102,57 |

Lanjutan Tabel / *Continued Table* 13.5

| Lapangan Usaha Industrial Origin | 2005 | 2006 |
|--|--------|--------|
| (1) | (2) | (3) |
| 04. Listrik, Gas & Air Minum/<i>Electricity, Gas,, and Water Supply</i> | 112,57 | 111,42 |
| a. Listrik/ <i>Electricity</i> | 112,44 | 110,62 |
| b. Gas/ <i>Gas</i> | - | - |
| c. Air Bersih/ <i>Water Supply</i> | 112,96 | 113,79 |
| 05. Bangunan/Konstruksi/<i>Building/Construction</i> | 107,56 | 116,82 |
| 06. Perdagangan, Restoran, dan Hotel/<i>Trade, Restaurant, and Hotel</i> | 111,00 | 118,96 |
| a. Perdagangan Besar & Eceran/ <i>Wholesale and Retail Trade</i> | 110,97 | 118,96 |
| b. Hotel/ <i>Hotel</i> | 108,70 | 136,40 |
| c. Restoran/ <i>Restaurant</i> | 116,09 | 114,79 |
| 07. Pengangkutan & Komunikasi/<i>Transport & Communication</i> | 113,69 | 113,77 |
| a. Pengangkutan/ <i>Transport</i> | 113,56 | 113,82 |
| 1. Angkutan Rel/ <i></i> | - | - |
| 2. Angkutan Jalan Raya/ <i>Road</i> | 110,91 | 117,67 |
| 3. Angkutan Sungai, Danau dan Penyebr. / <i>River and Lake</i> | 114,04 | 108,57 |
| 4. Angkutan Laut/ <i>Sea</i> | 120,67 | 114,36 |
| 5. Angkutan Udara/ <i>Air</i> | 116,25 | 113,05 |
| 6. Jasa Penunjang Pengangkutan./ <i>Transportation Service</i> | 120,15 | 118,46 |
| b. Komunikasi/ <i>Communication</i> | 116,39 | 112,66 |
| 1. Pos dan Telekomunikasi/ <i>Post and Telecommunication</i> | 116,39 | 112,66 |
| 2. Jasa Penunjang Komunikasi/ <i>Communication Service</i> | - | - |
| 08. Keuangan, Persewaan & Jasa Perusahaan/<i>Finance, Rental, Bussiness Service</i> | 109,88 | 120,47 |
| a. Bank/ <i>Bank</i> | 112,03 | 133,11 |
| b. Lembaga Keuangan Non Bank/ <i>Non Bank Financial Institution</i> | 104,73 | 110,55 |
| c. Jasa Penunjang Keuangan/ <i>Financial Service</i> | - | - |
| d. Sewa Bangunan/ <i>House Rent</i> | 111,62 | 109,29 |
| e. Jasa Perusahaan/ <i>Bussines Service</i> | 118,25 | 115,82 |

Lanjutan Tabel / *Continued Table* 13.5

(Rp 000)

| Lapangan Usaha <i>Industrial Origin</i> | 2005 | 2006 |
|---|---------------|---------------|
| (1) | (2) | (3) |
| 09. Jasa – jasa/ Services | 114,11 | 111,84 |
| a. Pemerintahan Umum/ <i>Government</i> | 113,52 | 113,43 |
| 1. Adm. Pemerintah & Pertahanan/ | 113,52 | 113,43 |
| 2. Jasa Pemerintah lainnya/ <i>Other Government Service</i> | - | - |
| b. Swasta/ <i>Private</i> | 116,40 | 105,89 |
| 1. Sosial Kemasyarakatan/ <i>Public</i> | 115,52 | 103,30 |
| 2. Hiburan & Rekreasi/ <i>Entertainment & Recreation</i> | 121,22 | 114,89 |
| 3. Perorangan dan Rumah tangga/ <i>Personal and Household</i> | 117,95 | 110,39 |
| PDRB DENGAN MIGAS | 110,50 | 112,24 |
| PDRB TANPA MIGAS | 110,50 | 112,24 |

Sumber : BPS Kabupaten Flores Timur
 Source : *BPS-Statistics of Flores Timur Regency*

Tabel : 13.6
 Table

Indeks Berantai PDRB Kabupaten Flores Timur Menurut Lapangan Usaha Atas Dasar Harga Konstan 2000, 2005-2006

Series Indices GRDP of Flores Timur Regency By Industrial Origin at Constant 2000 Market Price, 2005-2006

(Tahun sebelumnya = 100,00)

| Lapangan Usaha <i>Industrial Origin</i> | 2005 | 2006 |
|--|--------|--------|
| (1) | (2) | (3) |
| 01. Pertanian/ Agriculture | 99,96 | 102,46 |
| a. Tanaman Bahan Makanan/ <i>Farm Food Crop</i> | 94,25 | 101,49 |
| b. Tanaman Perkebunan/ <i>Farm Non Food Crop</i> | 107,17 | 103,59 |
| c. Peternakan/ <i>Livestock</i> | 101,14 | 104,63 |
| d. Kehutanan/ <i>Forestry</i> | 105,13 | 103,07 |
| e. Perikanan/ <i>Fishery</i> | 107,03 | 101,84 |
| 02. Pertambangan & Penggalian/ Mining and Quarrying | 104,54 | 107,50 |
| a. Minyak dan Gas Alam / <i>Crude Petroleum and Natural Gas</i> | - | - |
| b. Pertambangan tanpa Migas/ <i>Mining Excluding Petroleum and Gas</i> | - | - |
| c. Penggalian/ <i>Quarrying</i> | 104,54 | 107,50 |
| 03. Industri Pengolahan/ Processing Industries | 105,09 | 100,49 |
| a. Industri Migas/ <i>Oil and Petroleum Industries</i> | - | - |
| 1. Pengilangan Minyak Bumi/ <i>Petroleum Refinery</i> | - | - |
| 2. Gas Alam Cair/ <i>Liquefied Natural Gas</i> | - | - |
| b. Industri Non Migas/ <i>Non Oil and Petroleum Industries</i> | 105,09 | 100,49 |
| 1. Makanan, Minuman dan Tembakau/ <i>Meal, Beverage Tobacco</i> | 105,09 | 100,41 |
| 2. Tekstil, Brg Kulit dan Alas Kaki/ | 105,09 | 99,82 |
| 3. Brg Kayu dan Hasil Hutan lainnya/ | 105,09 | 101,06 |
| 4. Kertas dan Barang Cetakan/ | - | - |
| 5. Pupuk, Kimia dan Brg dari karet/ | - | - |
| 6. Semen dan Brg Galian bukan logam/ | 105,09 | 101,54 |
| 7. Logam Dasar Besi dan Baja/ | - | - |
| 8. Alat Angkutan, Mesin & Peralatannya/ | - | - |
| 9. Barang lainnya/ <i>Others</i> | 105,09 | 101,83 |

Lanjutan Tabel / *Continued Table* 13.6

(Rp 000)

| Lapangan Usaha <i>Industrial Origin</i> | 2005 | 2006 |
|---|--------|--------|
| (1) | (2) | (3) |
| 04. Listrik, Gas & Air Minum/ Electricity, Gas,, and Water Supply | 105,84 | 100,40 |
| a. Listrik/ Electricity | 106,33 | 101,05 |
| b. Gas/ Gas | - | - |
| c. Air Bersih/ Water Supply | 104,41 | 98,50 |
| 05. Bangunan/Konstruksi/Building/Construction | 102,07 | 105,83 |
| 06. Perdagangan, Restoran, dan Hotel/Trade, Restaurant, and Hotel | 105,03 | 109,92 |
| a. Perdagangan Besar & Eceran/ Wholesale and Retail Trade | 105,03 | 109,94 |
| b. Hotel/ Hotel | 104,73 | 105,24 |
| c. Restoran/ Restaurant | 107,97 | 107,75 |
| 07. Pengangkutan & Komunikasi/ Transport & Communication | 109,34 | 102,43 |
| a. Pengangkutan/ Transport | 109,41 | 101,75 |
| 1. Angkutan Rel/ | - | - |
| 2. Angkutan Jalan Raya/ Road | 105,69 | 101,60 |
| 3. Angkutan Sungai, Danau dan Penyebr. /River and Lake | 111,68 | 103,93 |
| 4. Angkutan Laut/ Sea | 117,27 | 101,71 |
| 5. Angkutan Udara/ Air | 109,95 | 101,56 |
| 6. Jasa Penunjang Pengangkutan./ Transportation Service | 114,53 | 92,90 |
| b. Komunikasi/Comunication | 107,96 | 116,57 |
| 1. Pos dan Telekomunikasi/Post and Telecommunication | 107,96 | 116,57 |
| 2. Jasa Penunjang Komunikasi/ Communication Service | - | - |
| 08. Keuangan, Persewaan & Jasa Perusahaan/Finance, Rental, Bussiness Service | 104,53 | 105,72 |
| a. Bank/ Bank | 105,97 | 109,45 |
| b. Lembaga Keuangan Non Bank/ Non Bank Financian Institutio | 102,63 | 100,97 |
| c. Jasa Penunjang Keuangan/ Financial Service | - | - |
| d. Sewa Bangunan/ House Rent | 103,98 | 104,90 |
| e. Jasa Perusahaan/ Bussines Service | 107,03 | 97,53 |

Lanjutan Tabel / *Continued Table* 13.6

(Rp 000)

| Lapangan Usaha <i>Industrial Origin</i> | 2005 | 2006 |
|--|---------------|---------------|
| (1) | (2) | (3) |
| 09. Jasa – jasa/ Services | 107,28 | 104,23 |
| a. Pemerintahan Umum/ Government | 106,22 | 105,04 |
| 1. Adm. Pemerintah & Pertahanan/ | 106,22 | 105,04 |
| 2. Jasa Pemerintah lainnya/ Other Government Service | - | - |
| b. Swasta/ Private | 111,10 | 101,45 |
| 1. Sosial Masyarakat/ Public | 111,93 | 100,17 |
| 2. Hiburan & Rekreasi/ Entertainment & Recreation | 111,72 | 104,42 |
| 3. Perorangan dan Rumah tangga/ Personal and Household | 109,50 | 103,93 |
| PDRB DENGAN MIGAS | 103,98 | 104,19 |
| PDRB TANPA MIGAS | 103,98 | 104,19 |

Sumber : BPS Kabupaten Flores Timur

Source : BPS-Statistcs of Flores Timur Regency

Tabel : 13.7
Table

Indeks Perkembangan PDRB Kabupaten Flores Timur Menurut Lapangan Usaha Atas Dasar Harga Berlaku, 2005-2006

Trend Indices GRDP of Flores Timur Regency By Industrial Origin at Current Market Price, 2005-2006

(Tahun sebelumnya = 100,00)

| Lapangan Usaha Industrial Origin | 2005 | 2006 |
|---|--------|--------|
| (1) | (2) | (3) |
| 01. Pertanian/Agriculture | 160,90 | 174,90 |
| a. Tanaman Bahan Makanan/ <i>Farm Food Crop</i> | 165,26 | 176,64 |
| b. Tanaman Perkebunan/ <i>Farm Non Food Crop</i> | 156,50 | 171,11 |
| c. Peternakan/ <i>Livestock</i> | 156,85 | 174,69 |
| d. Kehutanan/ <i>Forestry</i> | 132,86 | 158,00 |
| e. Perikanan/ <i>Fishery</i> | 159,15 | 175,10 |
| 02. Pertambangan & Penggalian/Minning and Quarriying | 156,61 | 188,52 |
| a. Minyak dan Gas Alam / <i>Crude Petroleum and Natural Gas</i> | - | - |
| b. Pertambangan tanpa Migas/ <i>Mining Exluding Petroleum and Gas</i> | - | - |
| c. Penggalian/ <i>Quarring</i> | 156,61 | 188,52 |
| 03. Industri Pengolahan/Processing Industries | 173,51 | 195,78 |
| a. Industri Migas/ <i>Oil and Petroleum Industries</i> | - | - |
| 1. Pengilangan Minyak Bumi/ <i>Petroleum Refinery</i> | - | - |
| 2. Gas Alam Cair/ <i>Liquefied Natural Gas</i> | - | - |
| b. Industri Non Migas/ <i>Non Oil and Petroleum Industries</i> | 173,51 | 195,78 |
| 1. Makanan, Minuman dan Tembakau/ <i>Meal, Beverage Tobacco</i> | 173,88 | 197,04 |
| 2. Tekstil, Brg Kulit dan Alas Kaki/ <i></i> | 172,65 | 199,28 |
| 3. Brg Kayu dan Hasil Hutan lainnya/ <i></i> | 173,83 | 196,39 |
| 4. Kertas dan Barang Cetakn/ <i></i> | - | - |
| 5. Pupuk, Kimia dan Brg dari karet/ <i></i> | - | - |
| 6. Semen dan Brg Galian bukan logam/ <i></i> | 172,87 | 180,33 |
| 7. Logam Dasar Besi dan Baja/ <i></i> | - | - |
| 8. Alat Angkutan, Mesin & Peralatannya/ <i></i> | - | - |
| 9. Barang lainnya/ <i>Others</i> | 175,16 | 179,65 |

Lanjutan Tabel / *Continued Table* 13.7

(Tahun sebelumnya = 100,00)

| Lapangan Usaha Industrial Origin | 2005 | 2006 |
|---|--------|--------|
| (1) | (2) | (3) |
| 04. Listrik, Gas & Air Minum/Electricity, Gas,, and Water Supply | 164,72 | 183,52 |
| a. Listrik/ <i>Electricity</i> | 168,07 | 185,92 |
| b. Gas/ <i>Gas</i> | - | - |
| c. Air Bersih/ <i>Water Supply</i> | 155,43 | 176,86 |
| 05. Bangunan/Konstruksi/Building/Construction | 149,53 | 174,67 |
| 06. Perdagangan, Restoran, dan Hotel/Trade, Restaurant, and Hotel | 169,04 | 201,08 |
| a. Perdagangan Besar & Eceran/ <i>Wholesale and Retail Trade</i> | 169,06 | 201,12 |
| b. Hotel/ <i>Hotel</i> | 125,36 | 170,98 |
| c. Restoran/ <i>Restaurant</i> | 178,43 | 204,82 |
| 07. Pengangkutan & Komunikasi/Transport & Communication | 181,30 | 206,26 |
| a. Pengangkutan/ <i>Transport</i> | 180,01 | 204,89 |
| 1. Angkutan Rel/ <i></i> | - | - |
| 2. Angkutan Jalan Raya/ <i>Road</i> | 167,14 | 196,68 |
| 3. Angkutan Sungai, Danau dan Penyebr. / <i>River and Lake</i> | 174,77 | 189,75 |
| 4. Angkutan Laut/ <i>Sea</i> | 254,61 | 291,17 |
| 5. Angkutan Udara/ <i>Air</i> | 194,73 | 220,14 |
| 6. Jasa Penunjang Pengangkutan./ <i>Transportation Service</i> | 259,06 | 306,88 |
| b. Komunikasi/ <i>Communication</i> | 211,36 | 238,13 |
| 1. Pos dan Telekomunikasi/ <i>Post and Telecommunication</i> | 211,36 | 238,13 |
| 2. Jasa Penunjang Komunikasi/ <i>Communication Service</i> | - | - |
| 08. Keuangan, Persewaan & Jasa Perusahaan/Finance, Rental, Bussiness Service | 133,90 | 161,31 |
| a. Bank/ <i>Bank</i> | 151,21 | 201,28 |
| b. Lembaga Keuangan Non Bank/ <i>Non Bank Financian Institutio</i> | 126,74 | 140,12 |
| c. Jasa Penunjang Keuangan/ <i>Financial Service</i> | - | - |
| d. Sewa Bangunan/ <i>House Rent</i> | 116,55 | 127,38 |
| e. Jasa Perusahaan/ <i>Bussines Service</i> | 146,15 | 169,27 |

Lanjutan Tabel / *Continued Table* 13.7

(Tahun sebelumnya = 100,00)

| Lapangan Usaha <i>Industrial Origin</i> | 2005 | 2006 |
|--|---------------|---------------|
| (1) | (2) | (3) |
| 09. Jasa – jasa/ Services | 214,30 | 239,69 |
| a. Pemerintahan Umum/ <i>Government</i> | 229,36 | 260,16 |
| 1. Adm. Pemerintah & Pertahanan/ | 229,36 | 260,16 |
| 2. Jasa Pemerintah lainnya/ <i>Other Government Service</i> | - | - |
| b. Swasta/ <i>Private</i> | 171,92 | 182,04 |
| 1. Sosial Kemasyarakatan/ <i>Public</i> | 162,94 | 168,31 |
| 2. Hiburan & Rekreasi/ <i>Entertainment & Recreation</i> | 197,53 | 226,94 |
| 3. Perorangan dan Rumahtangga/ <i>Personal and Household</i> | 190,20 | 209,97 |
| PDRB DENGAN MIGAS | 175,07 | 196,50 |
| PDRB TANPA MIGAS | 175,07 | 196,50 |

Sumber : BPS Kabupaten Flores Timur

Source : *BPS-Statistics of Flores Timur Regency*

Tabel : 13.8
Table

Indeks Perkembangan PDRB Kabupaten Flores Timur Menurut Lapangan Usaha Atas Dasar Harga Konstan 2000, 2005-2006

Trend Indices GRDP of Flores Timur Regency By Industrial Origin at Constant 2000 Market Price, 2005-2006

(Tahun sebelumnya = 100,00)

| Lapangan Usaha <i>Industrial Origin</i> | 2005 | 2006 |
|--|--------|--------|
| (1) | (2) | (3) |
| 01. Pertanian/ Agriculture | 109,75 | 112,45 |
| a. Tanaman Bahan Makanan/ <i>Farm Food Crop</i> | 112,23 | 113,90 |
| b. Tanaman Perkebunan/ <i>Farm Non Food Crop</i> | 102,65 | 106,33 |
| c. Peternakan/ <i>Livestock</i> | 106,29 | 111,22 |
| d. Kehutanan/ <i>Forestry</i> | 99,06 | 102,10 |
| e. Perikanan/ <i>Fishery</i> | 114,50 | 116,61 |
| 02. Pertambangan & Penggalian/ Mining and Quarrying | 106,35 | 114,33 |
| a. Minyak dan Gas Alam / <i>Crude Petroleum and Natural Gas</i> | - | - |
| b. Pertambangan tanpa Migas/ <i>Mining Excluding Petroleum and Gas</i> | - | - |
| c. Penggalian/ <i>Quarrying</i> | 106,35 | 114,33 |
| 03. Industri Pengolahan/ Processing Industries | 135,70 | 136,36 |
| a. Industri Migas/ <i>Oil and Petroleum Industries</i> | - | - |
| 1. Pengilangan Minyak Bumi/ <i>Petroleum Refinery</i> | - | - |
| 2. Gas Alam Cair/ <i>Liquefied Natural Gas</i> | - | - |
| b. Industri Non Migas/ <i>Non Oil and Petroleum Industries</i> | 135,70 | 136,36 |
| 1. Makanan, Minuman dan Tembakau/ <i>Meal, Beverage Tobacco</i> | 136,18 | 136,74 |
| 2. Tekstil, Brg Kulit dan Alas Kaki/ | 134,63 | 134,39 |
| 3. Brg Kayu dan Hasil Hutan lainnya/ | 136,10 | 137,54 |
| 4. Kertas dan Barang Cetak/ | - | - |
| 5. Pupuk, Kimia dan Brg dari karet/ | - | - |
| 6. Semen dan Brg Galian bukan logam/ | 134,71 | 136,78 |
| 7. Logam Dasar Besi dan Baja/ | - | - |
| 8. Alat Angkutan, Mesin & Peralatannya/ | - | - |
| 9. Barang lainnya/ <i>Others</i> | 137,80 | 140,32 |

Lanjutan Tabel / *Continued Table* 13.8

(Tahun sebelumnya = 100,00)

| Lapangan Usaha <i>Industrial Origin</i> | 2005 | 2006 |
|---|--------|--------|
| (1) | (2) | (3) |
| 04. Listrik, Gas & Air Minum/ Electricity, Gas., and Water Supply | 117,80 | 118,28 |
| a. Listrik/ Electricity | 119,76 | 121,02 |
| b. Gas/ Gas | - | - |
| c. Air Bersih/ Water Supply | 112,39 | 110,70 |
| 05. Bangunan/ Konstruksi/ Building/ Construction | 108,12 | 114,42 |
| 06. Perdagangan, Restoran, dan Hotel/ Trade, Restaurant, and Hotel | 128,06 | 140,76 |
| a. Perdagangan Besar & Eceran/ Wholesale and Retail Trade | 128,14 | 140,88 |
| b. Hotel/ Hotel | 106,29 | 111,86 |
| c. Restoran/ Restaurant | 124,49 | 134,14 |
| 07. Pengangkutan & Komunikasi/ Transport & Communication | 137,82 | 141,17 |
| a. Pengangkutan/ Transport | 137,46 | 139,56 |
| 1. Angkutan Rel/ | - | - |
| 2. Angkutan Jalan Raya/ Road | 127,72 | 129,76 |
| 3. Angkutan Sungai, Danau dan Penyebr. / River and Lake | 142,93 | 148,56 |
| 4. Angkutan Laut/ Sea | 209,70 | 213,29 |
| 5. Angkutan Udara/ Air | 142,84 | 145,07 |
| 6. Jasa Penunjang Pengangkutan./ Transportation Service | 150,22 | 139,55 |
| b. Komunikasi/ Communication | 153,12 | 178,49 |
| 1. Pos dan Telekomunikasi/ Post and Telecommunication | 153,12 | 178,49 |
| 2. Jasa Penunjang Komunikasi/ Communication Service | - | - |
| 08. Keuangan, Persewaan & Jasa Perusahaan/ Finance, Rental, Business Service | 108,31 | 114,50 |
| a. Bank/ Bank | 124,14 | 135,87 |
| b. Lembaga Keuangan Non Bank/ Non Bank Financial Institution | 103,80 | 104,81 |
| c. Jasa Penunjang Keuangan/ Financial Service | - | - |
| d. Sewa Bangunan/ House Rent | 90,96 | 95,42 |
| e. Jasa Perusahaan/ Business Service | 109,18 | 106,48 |

Lanjutan Tabel / *Continued Table* 13.8

(Tahun sebelumnya = 100,00)

| Lapangan Usaha <i>Industrial Origin</i> | 2005 | 2006 |
|--|---------------|---------------|
| (1) | (2) | (3) |
| 09. Jasa – jasa/ Services | 151,89 | 159,31 |
| a. Pemerintahan Umum/ Government | 159,40 | 167,43 |
| 1. Adm. Pemerintah & Pertahanan/ | 159,40 | 167,43 |
| 2. Jasa Pemerintah lainnya/ Other Government Service | - | - |
| b. Swasta/ Private | 130,76 | 132,65 |
| 1. Sosial Masyarakat/ Public | 128,98 | 129,21 |
| 2. Hiburan & Rekreasi/ Entertainment & Recreation | 133,85 | 139,77 |
| 3. Perorangan dan Rumah tangga/ Personal and Household | 134,37 | 139,66 |
| PDRB DENGAN MIGAS | 124,98 | 130,22 |
| PDRB TANPA MIGAS | 124,98 | 130,22 |

Sumber : BPS Kabupaten Flores Timur

Source : BPS-Statistics of Flores Timur Regency

Tabel : 13.9 Indeks Implisit PDRB Kabupaten Flores Timur Menurut Lapangan Usaha, 2005-2006
Table Implicit Indices GRDP of Flores Timur Regency By Industrial Origin at Constant 2000 Market Price, 2005-2006

(Tahun 2000 = 100,00)

| Lapangan Usaha Industrial Origin | 2005 | 2006 |
|---|--------|--------|
| (1) | (2) | (3) |
| 01. Pertanian/ Agriculture | 146,61 | 155,54 |
| a. Tanaman Bahan Makanan/ Farm Food Crop | 147,26 | 155,09 |
| b. Tanaman Perkebunan/ Farm Non Food Crop | 152,46 | 160,93 |
| c. Peternakan/ Livestock | 147,56 | 157,07 |
| d. Kehutanan/ Forestry | 134,12 | 154,75 |
| e. Perikanan/ Fishery | 138,99 | 150,16 |
| 02. Pertambangan & Penggalian/ Mining and Quarrying | 147,26 | 164,89 |
| a. Minyak dan Gas Alam / Crude Petroleum and Natural Gas | - | - |
| b. Pertambangan tanpa Migas/ Mining Excluding Petroleum and Gas | - | - |
| c. Penggalian/ Quarrying | 147,26 | 164,89 |
| 03. Industri Pengolahan/ Processing Industries | 127,86 | 143,57 |
| a. Industri Migas/ Oil and Petroleum Industries | - | - |
| 1. Pengilangan Minyak Bumi/ Petroleum Refinery | - | - |
| 2. Gas Alam Cair/ Liquefied Natural Gas | - | - |
| b. Industri Non Migas/ Non Oil and Petroleum Industries | 127,86 | 143,57 |
| 1. Makanan, Minuman dan Tembakau/ Meal, Beverage Tobacco | 127,68 | 144,10 |
| 2. Tekstil, Brg Kulit dan Alas Kaki/ | 128,24 | 148,28 |
| 3. Brg Kayu dan Hasil Hutan lainnya/ | 127,73 | 142,79 |
| 4. Kertas dan Barang Cetak/ | - | - |
| 5. Pupuk, Kimia dan Brg dari karet/ | - | - |
| 6. Semen dan Brg Galian bukan logam/ | 128,33 | 131,84 |
| 7. Logam Dasar Besi dan Baja/ | - | - |
| 8. Alat Angkutan, Mesin & Peralatannya/ | - | - |
| 9. Barang lainnya/ Others | 127,11 | 128,03 |

Lanjutan Tabel / *Continued Table* 13.9

(Tahun sebelumnya = 100,00)

| Lapangan Usaha Industrial Origin | 2005 | 2006 |
|--|--------|--------|
| (1) | (2) | (3) |
| 04. Listrik, Gas & Air Minum/ Electricity, Gas., and Water Supply | 139,82 | 155,16 |
| a. Listrik/ Electricity | 140,34 | 153,64 |
| b. Gas/ Gas | - | - |
| c. Air Bersih/ Water Supply | 138,30 | 159,76 |
| 05. Bangunan/ Konstruksi/ Building/ Construction | 138,30 | 152,66 |
| 06. Perdagangan, Restoran, dan Hotel/ Trade, Restaurant, and Hotel | 132,00 | 142,85 |
| a. Perdagangan Besar & Eceran/ Wholesale and Retail Trade | 131,94 | 142,76 |
| b. Hotel/ Hotel | 117,94 | 152,85 |
| c. Restoran/ Restaurant | 143,33 | 152,69 |
| 07. Pengangkutan & Komunikasi/ Transport & Communication | 131,55 | 146,11 |
| a. Pengangkutan/ Transport | 131,24 | 146,81 |
| 1. Angkutan Rel/ | - | - |
| 2. Angkutan Jalan Raya/ Road | 130,87 | 151,57 |
| 3. Angkutan Sungai, Danau dan Penyebr. / River and Lake | 122,27 | 127,73 |
| 4. Angkutan Laut/ Sea | 121,42 | 136,52 |
| 5. Angkutan Udara/ Air | 136,33 | 151,75 |
| 6. Jasa Penunjang Pengangkutan./ Transportation Service | 172,46 | 219,91 |
| b. Komunikasi/ Communication | 138,04 | 133,41 |
| 1. Pos dan Telekomunikasi/ Post and Telecommunication | 138,04 | 133,41 |
| 2. Jasa Penunjang Komunikasi/ Communication Service | - | - |
| 08. Keuangan, Persewaan & Jasa Perusahaan/ Finance, Rental, Bussiness Service | 123,63 | 140,88 |
| a. Bank/ Bank | 121,80 | 148,14 |
| b. Lembaga Keuangan Non Bank/ Non Bank Financial Institutio | 122,10 | 133,69 |
| c. Jasa Penunjang Keuangan/ Financial Service | - | - |
| d. Sewa Bangunan/ House Rent | 128,14 | 133,50 |
| e. Jasa Perusahaan/ Bussines Service | 133,86 | 158,97 |

Lanjutan Tabel / *Continued Table* 13.9

(Tahun sebelumnya = 100,00)

| Lapangan Usaha <i>Industrial Origin</i> | 2005 | 2006 |
|---|---------------|---------------|
| (1) | (2) | (3) |
| 09. Jasa – jasa/ Services | 141,09 | 151,40 |
| a. Pemerintahan Umum/ <i>Government</i> | 143,89 | 155,38 |
| 1. Adm. Pemerintah & Pertahanan/ | 143,89 | 155,38 |
| 2. Jasa Pemerintah lainnya/ <i>Other Government Service</i> | - | - |
| b. Swasta/ <i>Private</i> | 131,48 | 137,24 |
| 1. Sosial Kemasyarakatan/ <i>Public</i> | 126,32 | 130,26 |
| 2. Hiburan & Rekreasi/ <i>Entertainment & Recreation</i> | 147,58 | 162,37 |
| 3. Perorangan dan Rumah tangga/ <i>Personal and Household</i> | 141,55 | 150,35 |
| PDRB DENGAN MIGAS | 140,08 | 150,90 |
| PDRB TANPA MIGAS | 140,08 | 150,90 |

Sumber : BPS Kabupaten Flores Timur

Source : *BPS-Statistics of Flores Timur Regency*

Tabel 13.10
Table

Pendapatan Regional dan Angka per Kapita Kabupaten Flores Timur, 2005-2006

Regional Income and Per Capita of Flores Timur Regency, 2005-2006

| Perincian <i>Description</i> | 2005 | 2006 |
|---|-------------|-------------|
| (1) | (2) | (3) |
| Atas Dasar Harga Berlaku | | |
| <i>At Current Market</i> | | |
| 01. PDRB Atas Dasar Harga Pasar (Rp 000) | 656 876 725 | 737 274 656 |
| <i>GRDP at Current Market Prices</i> | | |
| 02. Dikurangi Penyusutan Barang Modal (Rp 000) | 82 438 029 | 91 019 599 |
| <i>Less Depreciation</i> | | |
| 03. PDRN Atas Dasar Harga Pasar (Rp 000) | 574 438 696 | 646 255 057 |
| <i>NRDP at Current Market Prices</i> | | |
| 04. Dikurangi Pajak Tak Langsung Netto (Rp 000) | 3 350 071 | 3 747 220 |
| <i>Less Net Indirect Taxes</i> | | |
| 05. PDRN Atas Dasar Biaya Faktor/Pendapatan Regional (Rp 000) | 571 088 625 | 642 507 837 |
| <i>NRDP at Factor Cost</i> | | |
| 06. Jumlah Penduduk Pertengahan Tahun | 219 681 | 223 007 |
| <i>Population at The Middle of The Year</i> | | |
| 07. PDRB Atas Dasar Harga Pasar Per Kapita (Rp) | 2 990 139 | 3 306 061 |
| <i>GRDP at Current Market Prices Per Capita</i> | | |
| 08. Pendapatan Regional Per Kapita (Rp) | 2 599 627 | 2 881 111 |
| <i>Regional Income per Capita</i> | | |

Lanjutan Tabel / *Continued Table* 13.10

| Perincian <i>Description</i> | 2005 | 2006 |
|--|-------------|-------------|
| (1) | (2) | (3) |
| Atas Dasar Harga Konstan 2000 | | |
| <i>At Constant 2000 Market</i> | | |
| 01. PDRB Atas Dasar Harga Pasar (Rp 000) <i>GRDP at Current Market Prices</i> | 468 935 135 | 488 599 385 |
| 02. Dikurangi Penyusutan Barang Modal (Rp 000) <i>Less Depreciation</i> | 58 382 424 | 60 754 731 |
| 03. PDRN Atas Dasar Harga Pasar (Rp 000) <i>NRDP at Current Market Prices</i> | 410 552 711 | 427 844 654 |
| 04. Dikurangi Pajak Tak Langsung Netto (Rp 000) <i>Less Net Indirect Taxes</i> | 2 297 782 | 2 325 415 |
| 05. PDRN Atas Dasar Biaya Faktor/Pendapatan Regional (Rp 000) <i>NRDP at Factor Cost</i> | 408 254 929 | 425 519 239 |
| 06. Jumlah Penduduk Pertengahan Tahun <i>Population at The Middle of The Year</i> | 219 681 | 223 007 |
| 07. PDRB Atas Dasar Harga Pasar Per Kapita (Rp) <i>GRDP at Current Market Prices Per Capita</i> | 2 134 619 | 2 190 960 |
| 08. Pendapatan Regional Per Kapita (Rp) <i>Regional Income per Capita</i> | 1 858 399 | 1 908 098 |

Sumber : BPS Kabupaten Flores Timur
Source : BPS-Statistics of Flores Timur Regency

Tabel 13.11 Indeks Berantai Pendapatan Regional dan Angka per Kapita Kabupaten Flores Timur, 2005-2006
Series Indices Regional Income and Per Capita of Flores Timur Regency, 2005-2006

(Tahun Sebelumnya = 100,00)

| Perincian <i>Description</i> | 2005 | 2006 |
|--|--------|--------|
| (1) | (2) | (3) |
| Atas Dasar Harga Berlaku | | |
| <i>At Current Market</i> | | |
| 01. PDRB Atas Dasar Harga Pasar (Rp 000) <i>GRDP at Current Market Prices</i> | 110,50 | 112,24 |
| 02. Dikurangi Penyusutan Barang Modal (Rp 000) <i>Less Depreciation</i> | 109,97 | 110,41 |
| 03. PDRN Atas Dasar Harga Pasar (Rp 000) <i>NRDP at Current Market Prices</i> | 110,57 | 112,50 |
| 04. Dikurangi Pajak Tak Langsung Netto (Rp 000) <i>Less Net Indirect Taxes</i> | 106,33 | 111,85 |
| 05. PDRN Atas Dasar Biaya Faktor/Pendapatan Regional (Rp 000) <i>NRDP at Factor Cost</i> | 110,60 | 112,51 |
| 06. Jumlah Penduduk Pertengahan Tahun <i>Population at The Middle of The Year</i> | 101,81 | 101,51 |
| 07. PDRB Atas Dasar Harga Pasar Per Kapita (Rp) <i>GRDP at Current Market Prices Per Capita</i> | 108,53 | 110,57 |
| 08. Pendapatan Regional Per Kapita (Rp) <i>Regional Income per Capita</i> | 108,63 | 110,83 |

Lanjutan Tabel / *Continued Table* 13.11

| Perincian <i>Description</i> | 2005 | 2006 |
|--|--------|--------|
| (1) | (2) | (3) |
| Atas Dasar Harga Konstan 2000 | | |
| <i>At Constant 2000 Market</i> | | |
| 01. PDRB Atas Dasar Harga Pasar (Rp 000) <i>GRDP at Curent Market Prices</i> | 103,98 | 104,19 |
| 02. Dikurangi Penyusutan Barang Modal (Rp 000) <i>Less Depreciation</i> | 103,56 | 104,06 |
| 03. PDRN Atas Dasar Harga Pasar (Rp 000) <i>NRDP at Curent Market Prices</i> | 104,04 | 104,21 |
| 04. Dikurangi Pajak Tak Langsung Netto (Rp 000) <i>Less Net Indirect Taxes</i> | 99,90 | 101,20 |
| 05. PDRN Atas Dasar Biaya Faktor/Pendapatan Regional (Rp 000) <i>NRDP at Factor Cost</i> | 104,06 | 104,23 |
| 06. Jumlah Penduduk Pertengahan Tahun <i>Population at The Middle of The Year</i> | 101,81 | 101,51 |
| 07. PDRB Atas Dasar Harga Pasar Per Kapita (Rp) <i>GRDP at Curent Market Prices Per Capita</i> | 102,13 | 102,64 |
| 08. Pendapatan Regional Per Kapita (Rp) <i>Regional Income per Capita</i> | 102,21 | 102,67 |

Sumber : BPS Kabupaten Flores Timur
Source : *BPS-Statistics of Flores Timur Regency*

Tabel 13.12 **Indeks Perkembangan Pendapatan Regional dan Angka per Kapita Kabupaten Flores Timur, 2005-2006**
Table Trend Indices Regional Income and Per Capita of Flores Timur Regency, 2005-2006

| Perincian <i>Description</i> | 2005 | 2006 |
|--|--------|--------|
| (1) | (2) | (3) |
| Atas Dasar Harga Berlaku | | |
| <i>At Curent Market</i> | | |
| 01. PDRB Atas Dasar Harga Pasar (Rp 000) <i>GRDP at Curent Market Prices</i> | 123,03 | 138,08 |
| 02. Dikurangi Penyusutan Barang Modal (Rp 000) <i>Less Depreciation</i> | 124,01 | 136,92 |
| 03. PDRN Atas Dasar Harga Pasar (Rp 000) <i>NRDP at Curent Market Prices</i> | 122,89 | 138,25 |
| 04. Dikurangi Pajak Tak Langsung Netto (Rp 000) <i>Less Net Indirect Taxes</i> | 120,66 | 134,96 |
| 05. PDRN Atas Dasar Biaya Faktor/Pendapatan Regional (Rp 000) <i>NRDP at Factor Cost</i> | 122,90 | 138,27 |
| 06. Jumlah Penduduk Pertengahan Tahun <i>Population at The Middle of The Year</i> | 102,19 | 103,73 |
| 07. PDRB Atas Dasar Harga Pasar Per Kapita (Rp) <i>GRDP at Curent Market Prices Per Capita</i> | 120,40 | 133,12 |
| 08. Pendapatan Regional Per Kapita (Rp) <i>Regional Income per Capita</i> | 120,27 | 133,29 |

Lanjutan Tabel / *Continued Table* 13.12

| Perincian Description | 2005 | 2006 |
|---|--------|--------|
| (1) | (2) | (3) |
| Atas Dasar Harga Konstan 2000 | | |
| <i>At Constant 2000 Market</i> | | |
| 01. PDRB Atas Dasar Harga Pasar (Rp 000) | 108,84 | 113,40 |
| <i>GRDP at Curent Market Prices</i> | | |
| 02. Dikurangi Penyusutan Barang Modal (Rp 000) | 111,80 | 116,35 |
| <i>Less Depreciation</i> | | |
| 03. PDRN Atas Dasar Harga Pasar (Rp 000) | 108,43 | 113,00 |
| <i>NRDP at Curent Market Prices</i> | | |
| 04. Dikurangi Pajak Tak Langsung Netto (Rp 000) | 113,47 | 114,84 |
| <i>Less Net Indirect Taxes</i> | | |
| 05. PDRN Atas Dasar Biaya Faktor/Pendapatan Regional (Rp 000) | 108,40 | 112,99 |
| <i>NRDP at Factor Cost</i> | | |
| 06. Jumlah Penduduk Pertengahan Tahun | 102,19 | 103,73 |
| <i>Population at The Middle of The Year</i> | | |
| 07. PDRB Atas Dasar Harga Pasar Per Kapita (Rp) | 106,51 | 109,32 |
| <i>GRDP at Curent Market Prices Per Capita</i> | | |
| 08. Pendapatan Regional Per Kapita (Rp) | 106,09 | 108,92 |
| <i>Regional Income per Capita</i> | | |

Sumber : BPS Kabupaten Flores Timur
Source : BPS-Statistcs of Flores Timur Regency

Pendapatan Regional per Kapita Kabupaten Flores Timur Atas Dasar Harga Berlaku Dirinci per Kecamatan, 2005-2006
Regional Income Per Capita of Flores Timur Regency at Curent Market by District, 2005-2006

Tabel 13.13
Table

| Kecamatan District | 2005*) | 2006**) |
|----------------------------------|------------------|------------------|
| (1) | (2) | (3) |
| 01. Wulang Gitang | 2 814 374 | 3 001 004 |
| 02. Titehena | 2 708 396 | 2 398 132 |
| 03. Ilebura ¹⁾ | - | - |
| 04. Tanjung Bunga | 2 551 668 | 2 795 648 |
| 05. Lewolema ²⁾ | - | - |
| 06. Larantuka | 5 974 243 | 6 843 892 |
| 07. Ile Mandiri | 2 046 696 | 2 314 637 |
| 08. Demon Pagong ³⁾ | - | - |
| 09. Solor Barat | 2 320 262 | 2 489 645 |
| 10. Solor Timur | 2 553 550 | 2 727 285 |
| 11. Adonara Barat | 2 336 124 | 2 557 173 |
| 12. Wotanulumado | 2 325 271 | 2 449 041 |
| 13. Adonara Tengah ⁴⁾ | - | - |
| 14. Adonara Timur | 2 409 206 | 2 728 944 |
| 15. Ile Boleng | 2 246 815 | 2 443 054 |
| 16. Witihamana | 2 453 744 | 2 713 830 |
| 17. Kelubagolit | 1 797 482 | 2 282 183 |
| 18. Adonara ⁵⁾ | - | - |
| Flores Timur | 2 483 606 | 3 306 061 |

Sumber : BPS Kabupaten Flores Timur
Source : BPS-Statistcs of Flores Timur Regency

Keterangan : 1) Tergabung dengan Kecamatan Wulang Gitang
Remark : 2) Tergabung dengan Kecamatan Tanjung Bunga
3) Tergabung dengan Kecamatan Larantuka
4) Tergabung dengan Kecamatan Adonara Barat
5) Tergabung dengan Kecamatan Klubagolit

*) Angka sementara/Preliminary figures

***) Angka sangat sementara/Very Preliminar figures

Tabel 13.14 **Pendapatan Regional per Kapita Kabupaten Flores Timur Atas Dasar Harga Konstan 2000 Dirinci per Kecamatan, 2005-2006**
Table Regional Income Per Capita of Flores Timur Regency at Constant 2000 Market by District, 2005-2006

(Rp)

| Kecamatan <i>District</i> | 2005*) | 2006**) |
|----------------------------------|------------------|------------------|
| (1) | (2) | (3) |
| 01. Wulang Gitang | 1 773 435 | 1 815 161 |
| 02. Titehena ¹⁾ | 1 495 575 | 1 497 890 |
| 03. Ilebura | - | - |
| 04. Tanjung Bunga | 1 570 199 | 1 612 096 |
| 05. Lewolema ²⁾ | - | - |
| 06. Larantuka | 3 736 459 | 4 468 386 |
| 07. Ile Mandiri | 1 283 073 | 1 378 224 |
| 08. Demon Pagong ³⁾ | - | - |
| 09. Solor Barat | 1 531 179 | 1 572 937 |
| 10. Solor Timur | 1 625 636 | 1 618 974 |
| 11. Adonara Barat | 1 526 494 | 1 597 500 |
| 12. Wotanulumado | 1 071 175 | 1 487 783 |
| 13. Adonara Tengah ⁴⁾ | - | - |
| 14. Adonara Timur | 1 482 502 | 1 511 206 |
| 15. Ile Boleng | 1 361 569 | 1 374 788 |
| 16. Witihama | 1 464 818 | 1 497 376 |
| 17. Kelubagolit | 1 293 551 | 1 313 742 |
| 18. Adonara ⁵⁾ | - | - |
| Flores Timur | 1 858 399 | 1 908 098 |

Sumber : BPS Kabupaten Flores Timur

Source : BPS-Statistics of Flores Timur Regency

Keterangan : 1) Tergabung dengan Kecamatan Wulang Gitang

Remark : 2) Tergabung dengan Kecamatan Tanjung Bunga

3) Tergabung dengan Kecamatan Larantuka

4) Tergabung dengan Kecamatan Adonara Barat

5) Tergabung dengan Kecamatan Klubagolit

*) Angka sementara/Preliminary figures

***) Angka sangat sementara/Very Preliminar figures