

Kecamatan Kaur Selatan Dalam Angka 2021



Kecamatan Kaur Selatan Dalam Angka

2021



Kecamatan Kaur Selatan Dalam Angka 2021

ISSN: -

No. Publikasi: 17040.1908

Katalog: 1102001.1704030

Ukuran Buku: 14,8 cm x 21 cm

Jumlah Halaman: xvi + 73 halaman

Naskah:

Badan Pusat Statistik Kabupaten Kaur

Gambar Cover oleh:

Badan Pusat Statistik Kabupaten Kaur

Ilustrasi Cover:

Pantai Sekunyit Kaur Selatan

Diterbitkan oleh:

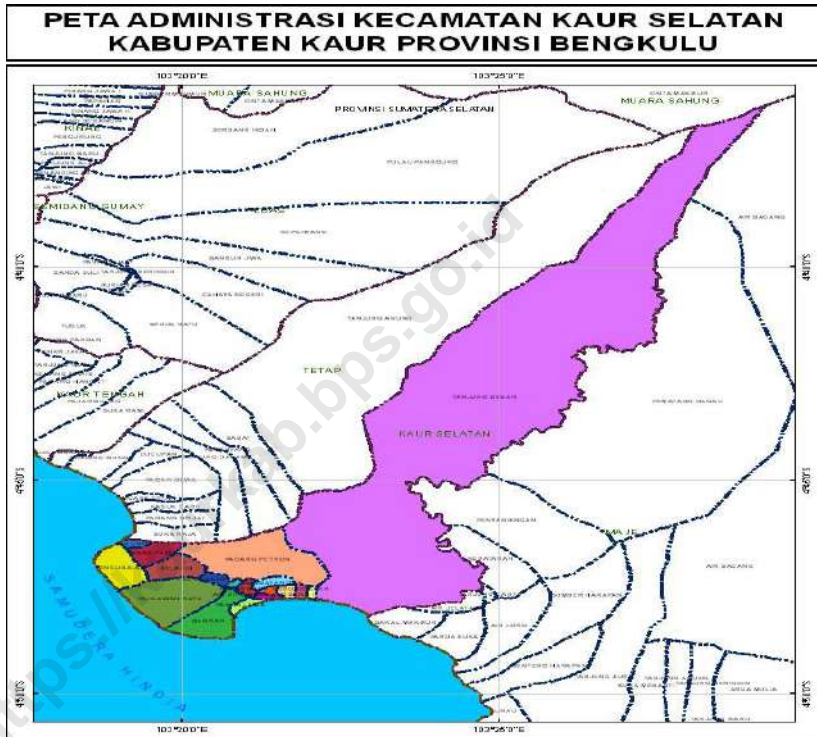
© BPS Kabupaten Kaur

Dicetak oleh:

Percetakan Fazy

Dilarang mengumumkan, mendistribusikan, mengomunikasikan, dan/atau menggandakan sebagian atau seluruh isi buku ini untuk tujuan komersial tanpa izin tertulis dari Badan Pusat Statistik

PETA WILAYAH KECAMATAN KAUR SELATAN



KEPALA BPS KABUPATEN KAUR



lin Inayati, S.ST., M.M.

<https://kaurkab.go.id>



KATA PENGANTAR

Kecamatan Kaur Selatan Dalam Angka 2021 merupakan publikasi tahunan yang diterbitkan oleh BPS Kabupaten Kaur. Disadari bahwa publikasi ini belum sepenuhnya memenuhi harapan pihak pemakai data khususnya para perencana, namun diharapkan dapat membantu melengkapi penyusunan rencana pembangunan di Kabupaten Kaur.

Publikasi ini dapat terwujud berkat kerjasama dan bantuan dari berbagai pihak baik instansi pemerintah maupun swasta. Kepada semua pihak yang telah memberikan bantuan disampaikan penghargaan dan terima kasih yang sebesar-besarnya.

Walaupun publikasi ini telah disiapkan sebaik-baiknya, namun disadari masih ada kekurangan dan kesalahan yang terjadi. Untuk perbaikan publikasi ini, tanggapan dan saran yang bersifat konstruktif dari para pemakai sangat diharapkan.

Bintuhan, September 2021

Kepala BPS

Kabupaten Kaur

lin Inayati, S.ST., M.M.

DAFTAR ISI

halaman

Peta Wilayah Kecamatan Kaur Selatan	iii
Kepala BPS Kabupaten Kaur	v
Kata Pengantar	vii
Daftar Isi	viii
Daftar Tabel	x
Daftar Gambar	xiii
Penjelasan Umum	xv
1 Geografi dan Iklim	1
1.1 Geografi	3
2 Pemerintahan	11
3 Kependudukan	19
4 Sosial	25
4.1 Pendidikan	30
4.2 Kesehatan	32
4.3 Agama	41
5 Pertanian	43
5.1 Tanaman Pangan	48
5.2 Hortikultura	52
5.3 Perkebunan	53
5.4 Peternakan	54
5.5 Perikanan	56
6 Energi	59
7 Perdagangan	64
8 Hotel dan Pariwisata	70

DAFTAR TABEL

halaman

1	GEOGRAFI DAN IKLIM	
1.1	GEOGRAFI	
1.1.1	Kedaaan Astronomis dan Geografis Wilayah Kecamatan Kaur Selatan, 2020.....	6
1.1.2	Luas Wilayah Menurut Desa/Kelurahan Di Kecamatan Kaur Selatan, 2020.....	7
1.1.3	Tinggi Wilayah di Atas Permukaan Laut (DPL) Menurut Desa/Kelurahan di Kecamatan Kaur Selatan (km), 2020	8
1.1.4	Jarak dari Kantor/Balai Desa ke Kantor Camat Kabupaten di Kecamatan Kaur Selatan, 2020.....	9
2	PEMERINTAHAN	
2.1	Desa dan Klasifikasi Desa/Kelurahan di Kecamatan Kaur Selatan, 2020	14
2.2	Jumlah Pegawai Kantor Camat dan kantor lurah Menurut Jenis Kelamin di Kecamatan Kaur Selatan, 2020.....	15
2.3	Jumlah Pegawai Kantor Camat dan kantor lurah Menurut Pendidikan Tertinggi yang Ditamatkan di Kecamatan Kaur Selatan, 2020	16
3	KEPENDUDUKAN	
3.1.1	Penduduk, Laju Pertumbuhan Penduduk, Distribusi Persentase Penduduk, Kepadatan Penduduk, Rasio Jenis Kelamin Menurut Desa/Kelurahan di Kecamatan Kaur Selatan, 2020.....	20

4	SOSIAL	
4.1	PENDIDIKAN	
4.1.1	Angka Partisipasi Murni (APM) dan Angka Partisipasi Kasar (APK) Menurut Jenjang Pendidikan di Kabupaten Kaur, 2020	26
4.1.2	Jumlah Sekolah, Murid, Guru, dan Rasio Murid-Guru Sekolah Menurut Jenjang Pendidikan di Kecamatan Kaur Selatan, 2020.....	28
4.2	KESEHATAN	
4.2.1	Jumlah Fasilitas Kesehatan Menurut Desa/Kelurahan di Kecamatan Kaur Selatan, 2020	29
4.2.2	Jumlah Tenaga Kesehatan di Kecamatan Kaur Selatan, 2020	30
4.2.3	Jumlah Dokter Spesialis, Dokter Umum, dan Dokter Gigi Menurut Sarana Pelayanan Kesehatan di Kecamatan Kaur Selatan, 2020	31
4.2.4	Jumlah Kasus 10 Penyakit Terbanyak di Kecamatan Kaur Selatan, 2020	32
4.2.5	Jumlah Bayi Lahir, Bayi Berat Badan Lahir Rendah (BBLR), BBLR Dirujuk, dan Bergizi Buruk di Kecamatan Kaur Selatan, 2020	33
4.2.6	Jumlah Ibu Hamil, Melakukan Kunjungan K1, Melakukan Kunjungan K4, Kurang Energi Kronis (KEK), dan Mendapat Tablet Zat Besi (Fe) di Kecamatan Kaur Selatan, 2011–2020	34
4.2.7	Jumlah Kasus HIV/AIDS, IMS, DBD, Diare, TB, dan Malaria Menurut Desa/Kelurahan di Kecamatan Kaur Selatan, 2020	35
4.2.8	Jumlah Pasangan Usia Subur dan Peserta KB Aktif Menurut Desa/Kelurahan di Kecamatan Kaur Selatan, 2020	36
4.3	AGAMA	
4.3.1	Jumlah Penduduk Menurut Desa/Kelurahan dan Agama yang Dianut di Kecamatan Kaur Selatan, 2020.....	38
4.3.2	Jumlah Tempat Peribadatan Menurut Desa/Kelurahan di Kecamatan Kaur Selatan, 2020	39
5	PERTANIAN	
5.1	TANAMAN PANGAN	
5.1.1	Luas Lahan Sawah Menurut Jenis Pengairan di Kecamatan Kaur Selatan (hektar), 2020	47

5.1.2	Luas Lahan Tegal/Kebun, Ladang/Huma dan Sementara Tidak Diusahakan di Kecamatan Kaur Selatan(hektar), 2020.....	48
5.1.3	Luas Panen Padi Sawah dan Padi Ladang di Kecamatan Kaur Selatan, 2020	49
5.3	PERKEBUNAN	
5.3.1	Luas Panen dan Produksi Tanaman Perkebunan Menurut Jenis Sayuran di Kecamatan Kaur Selatan, 2020.....	51
5.4	PETERNAKAN	
5.4.1	Populasi Ternak Menurut Jenis Ternak di Kecamatan Kaur Selatan, 2020	53
5.4.2	Populasi Unggas Menurut Jenis Unggas di Kecamatan Kaur Selatan, 2020	54
5.5	PERIKANAN	
5.5.1	Jumlah Rumah Tangga Perikanan Tangkap Menurut Subsektor di Kecamatan Kaur Selatan, 2020.....	55
5.5.2	JUMLAH RUMAH TANGGA PERIKANAN TANGKAP MENURUT SUBSEKTOR DI KECAMATAN KAUR SELATAN, 2020.....	56
5.5.3	Jumlah Perahu/Kapal Menurut Jenis Kapal di Kabupaten Kaur, 2020	57
6	ENERGI	
6.1	Jumlah Pelanggan Listrik di Kecamatan Kaur Selatan, 2016–2020.....	62
7	PERDAGANGAN	
7.1	Jumlah Pasar Menurut Desa/Kelurahan di Kecamatan Kaur Selatan, 2020	67
8	HOTEL DAN PARIWISATA	
8.1	Jumlah Rumah Makan/Restoran Menurut Desa/Kelurahan di Kecamatan Kaur Selatan, 2019 dan 2020	71
8.2.	Jumlah Hotel Di Kecamatan Kaur Selatan Tahun 2020.....	72

DAFTAR GAMBAR

halaman

1	Luas Wilayah Menurut Desa di Kecamatan Kaur Selatan (km ²), 2020	5
2	Persentase Jumlah Penduduk Menurut Jenis Kelamin di Kecamatan Kaur Selatan, 2020	20
3	Jumlah Sekolah Menurut Jenjang Pendidikan di Kecamatan Kaur Selatan , 2020	26
4	Luas lahan sawah irigasi dan sawah non irigasi di Kecamatan Kaur Selatan (Ha), 2020.....	45
5	Populasi Ternak di Kabupaten Kaur (ekor), 2020.....	46

PENJELASAN UMUM

Tanda-tanda, satuan-satuan, dan lain-lainnya yang digunakan dalam publikasi ini adalah sebagai berikut:

1. TANDA-TANDA

Data tidak tersedia	:	...
Tidak ada atau nol	:	–
Data dapat diabaikan	:	0
Tanda decimal	:	,
Data tidak dapat ditampilkan	:	NA
Angka perkiraan	:	e
Angka sementara	:	x
Angka sangat sementara	:	xx
Angka diperbaiki	:	r

2. SATUAN

hektar (ha)	:	10 000 m ²
kilometer (km)	:	1 000 meter
knot	:	1,8523 km/jam
kuintal	:	100 kg
ton	:	1 000 kg

Satuan lain: persen (%), ekor.

Perbedaan angka di belakang koma disebabkan oleh pembulatan angka.

1 GEOGRAFI

<https://kaurkab.bps.go.id>

GEOGRAFI**1. Letak Astronomis**

Secara astronomis Kecamatan Kaur Selatan terletak pada $4^{\circ}36' 1,2'' - 4^{\circ} 48' 21,4''$ Lintang Selatan dan $103^{\circ} 19' 2,7'' - 103^{\circ} 29' 3,8''$ Bujur Timur. Letak astronomis ini memberikan gambaran bahwa Kecamatan Kaur Selatan beriklim tropis. Terdapat dua musim seperti umumnya kecamatan lain di Kabupaten Kaur yaitu musim penghujan dan musim kemarau. Pada tabel dideskripsikan bahwa musim penghujan lebih banyak terjadi pada akhir hingga awal tahun. Sedangkan musim kering atau kemarau lebih banyak terjadi pada pertengahan tahun

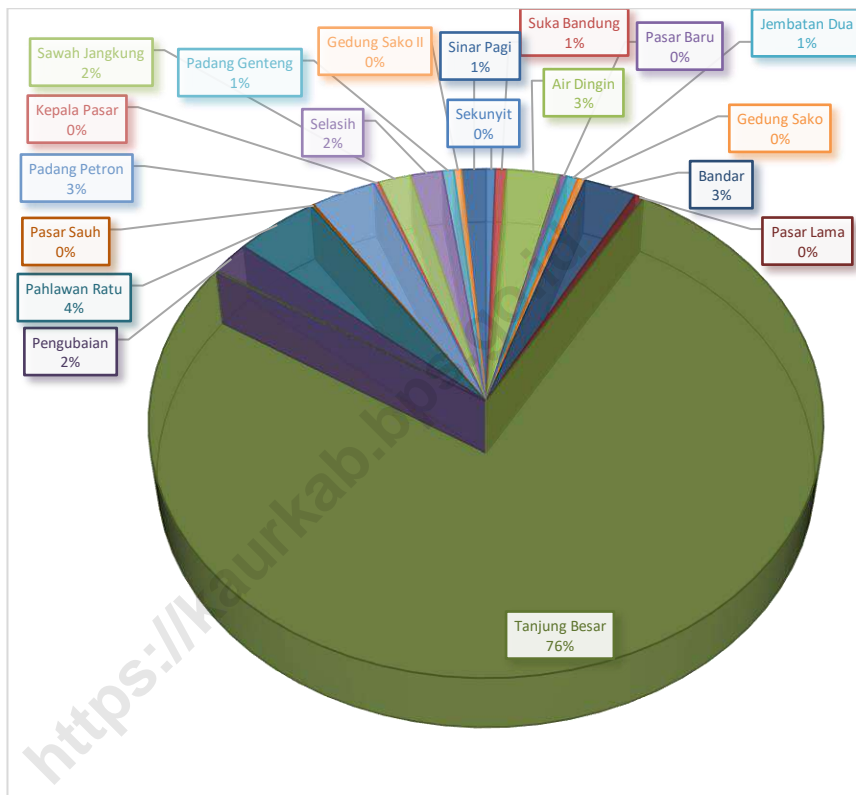
2. Letak Geografis

Kecamatan Kaur Selatan terletak di sebelah timur Samudera Indonesia dan sebelah barat Pegunungan Bukit Barisan Sumatera, termasuk dalam wilayah administrasi Kabupaten Kaur, Provinsi Bengkulu, Indonesia, merupakan ibukota dari Kabupaten Kaur. Berjarak sekitar 213 km dari ibukota Provinsi Bengkulu, berada bersebelahan dengan Kecamatan Kaur selatan, ke arah barat berbatasan dengan Kecamatan Tetap dengan luas wilayah daratan mencapai 92,75 km². Kecamatan Kaur Selatan terbentuk berdasarkan Undang-undang No. 3 Tahun 2003 yaitu tentang pembentukan kecamatan Kaur Selatan menjadi bagian wilayah Kabupaten Kaur. Batas-batas wilayah Kecamatan Kaur Selatan adalah :

- ❖ Sebelah utara berbatasan langsung dengan Kecamatan Tetap dan Kecamatan Muara Sahung,
- ❖ Sebelah selatan berbatasan dengan Samudera Indonesia,
- ❖ Sebelah barat berbatasan dengan Kecamatan Tetap, dan
- ❖ Sebelah timur berbatasan dengan Kecamatan Kaur selatan.

Sebagian wilayah Kecamatan Kaur Selatan berbatasan langsung dengan Samudera Indonesia dengan garis pantai mencapai 8 km.

Gambar 1 Luas Wilayah Menurut Desa/Kelurahan di Kecamatan Kaur Selatan (km²), 2020



1.1 GEOGRAFI

Tabel 1.1.1 Keadaan Astronomis dan Geografis Wilayah Kecamatan Kaur Selatan, 2020

Letak Astronomis	
4°36' 1,2" – 4° 48' 21,4"	Lintang Selatan
103° 19' 2,7" – 103° 29' 3,8"	Bujur Timur
Letak Geografis dan Batas Wilayah	
Wilayah Administrasi	Di sebelah
Kecamatan Muara Sahung	Utara
Samudera Indonesia	Selatan
Kecamatan Tetap	Barat
Kecamatan Kaur selatan	Timur
Luas wilayah daratan mencapai 92,75 km ² terbagi menjadi 19 desa	

Sumber : Pemerintah Daerah Kabupaten Kaur

Tabel 1.1.2 Luas Wilayah Menurut Desa/Kelurahan di Kecamatan Kaur Selatan, 2020

	Desa/Kelurahan	Luas (km²)	Persentase
	(1)	(2)	(3)
1	Sekunyit	0.45	0.49
2	Suka Bandung	0.55	0.6
3	Air Dingin	2.55	2.75
4	Pasar Baru	0.35	0.38
5	Jembatan Dua	0.55	0.6
6	Gedung Sako	0.35	0.38
7	Bandar	2.55	2.75
8	Pasar Lama	0.45	0.49
9	Tanjung Besar	70.15	75.64
10	Pengubaian	1.95	2.11
11	Pahlawan Ratu	4.05	4.37
12	Pasar Sauh	0.15	0.16
13	Padang Petron	3.15	3.4
14	Kepala Pasar	0.25	0.27
15	Sawah Jangkung	1.55	1.67
16	Selasih	1.55	1.67
17	Padang Genteng	0.55	0.6
18	Gedung Sako II	0.35	0.38
19	Sinar Pagi	1.2	1.3
	Kaur Selatan	92.75	100,00

Sumber: Badan Pertanahan Nasional Kabupaten Kaur

Tabel 1.1.3 Tinggi Wilayah di Atas Permukaan Laut (DPL) Menurut Desa/Kelurahan di Kecamatan Kaur Selatan, 2020

Desa/Kelurahan		Tinggi (meter)
(1)	(2)	
1	Sekunyit	10.99
2	Suka Bandung	13.66
3	Air Dingin	20.00
4	Pasar Baru	10.00
5	Jembatan Dua	13.33
6	Gedung Sako	20.00
7	Bandar	7.99
8	Pasar Lama	6.55
9	Tanjung Besar	41.98
10	Pengubaian	9.66
11	Pahlawan Ratu	15.66
12	Pasar Sauh	11.66
13	Padang Petron	40.44
14	Kepala Pasar	8.33
15	Sawah Jangkung	9.00
16	Selasih	25.99
17	Padang Genteng	11.55
18	Gedung Sako II	10.55
19	Sinar Pagi	25.55

Sumber: Statistik Potensi Desa, Badan Pusat Statistik Kabupaten Kaur

Tabel 1.1.4 Jarak dari Kantor/Balai Desa ke Kantor Camat di Kecamatan Kaur Selatan (km), 2020

Desa/Kelurahan		Keberadaan Kantor/Balai Desa (ada/tidak)	Jarak ke Kantor Camat
(1)	(2)	(3)	
1	Sekunyit	Ada	1.5
2	Suka Bandung	Ada	0.3
3	Air Dingin	Ada	0.5
4	Pasar Baru	Ada	0.8
5	Jembatan Dua	Ada	1
6	Gedung Sako	Tidak	2.5
7	Bandar	Ada	0.5
8	Pasar Lama	Ada	2.5
9	Tanjung Besar	Tidak	4
10	Pengubaian	Ada	2
11	Pahlawan Ratu	Ada	0.3
12	Pasar Sauh	Tidak	0.5
13	Padang Petron	Ada	0.7
14	Kepala Pasar	Tidak	2.5
15	Sawah Jangkung	Tidak	3
16	Selasih	Ada	0.5
17	Padang Genteng	Ada	1.5
18	Gedung Sako II	Ada	2
19	Sinar Pagi	Ada	1

Sumber: Kantor Camat Kaur Selatan

<https://kaurkab.bps.go.id>

2 PEMERINTAHAN

2. PEMERINTAHAN

Kecamatan Kaur Selatan merupakan yang dibentuk berdasarkan Undang-Undang Nomor 3 Tahun 2003 bersamaan dengan dibentuknya Kabupaten Kaur. Ibukota Kecamatan Kaur Selatan terletak di Desa Suka Bandung.

Wilayah administrasi pemerintahan di Kecamatan Kaur Selatan terdiri dari 18 desa yang berstatus desa definitif dan satu Kelurahan.

Setiap desa dipimpin oleh kepala desa yang proses penunjukannya dipilih secara langsung oleh masyarakat desa. Perangkat desa terdiri dari kepala desa (kades), sekretaris desa (sekdes), kepala urusan (kaur), Badan Perwakilan Desa (BPD), Dan seorang lurah ditunjuk langsung berdasarkan SK bupati, lurah dibantu oleh seorang sekretaris lurah.

Kelurahan di kaur selatan memiliki 6 rukun tetangga (RT) sebagai satuan lingkungan Setempat (SLS) terkecil yang diketuai oleh ketua RT .kelurahan di kecamatan Kaur Selatan tidak memiliki satuan diatas SLS (RW).

KEPENDUDUKAN

Tabel 2.1 Desa dan Klasifikasi Desa/Kelurahan di Kecamatan Kaur Selatan, 2020

Kecamatan	Swasembada	Swakarsa	Swadaya
(1)	(2)	(3)	
1 Sekunyit	V	-	-
2 Suka Bandung	V	-	-
3 Air Dingin	V	-	-
4 Pasar Baru	V	-	-
5 Jembatan Dua	V	-	-
6 Gedung Sako	V	-	-
7 Bandar	V	-	-
8 Pasar Lama	V	-	-
9 Tanjung Besar	V	-	-
10 Pengubaian	V	-	-
11 Pahlawan Ratu	V	-	-
12 Pasar Sauh	V	-	-
13 Padang Petron	V	-	-
14 Kepala Pasar	V	-	-
15 Sawah Jangkung	V	-	-
16 Selasih	V	-	-
17 Padang Genteng	V	-	-
18 Gedung Sako II	V	-	-
19 Sinar Pagi	V	-	-
Kaur Selatan	19	0	0

Sumber: Master File Desa, BPS

Tabel 2.2 Jumlah Pegawai Kantor Camat Menurut Jenis Kelamin di Kecamatan Kaur Selatan, 2020

Kantor Camat/Desa/Kelurahan	Laki-laki	Perempuan	Jumlah
(1)	(2)	(5)	(6)
Kantor Camat			
1 Sekunyit			
2 Suka Bandung			
3 Air Dingin			
4 Pasar Baru			
5 Jembatan Dua			
6 Gedung Sako I			
7 Gedung Sako II			
8 Bandar			
9 Pasar Lama			
10 Tanjung Besar			
11 Pengubaian			
12 Pahlawan Ratu			
13 Pasar Sauh			
14 Padang Petron			
15 Kepala Pasar			
16 Sawah Jangkung			
17 Selasih			
18 Padang Genteng			
19 Sinar Pagi			
Kaur Selatan	14	18	32

Sumber : Kantor Camat

KEPENDUDUKAN

Tabel 2.3 Jumlah Pegawai Kantor Camat Menurut Pendidikan Tertinggi yang Ditamatkan di Kecamatan Kaur Selatan, 2020

Kantor Camat/Desa/Kelurahan		SMP	SMA	Akade mi	S1/S2	Jumlah
(1)		(2)	(3)	(4)	(5)	(6)
1	Sekunyit	-				
2	Suka Bandung	-				
3	Air Dingin	-				
4	Pasar Baru	-				
5	Jembatan Dua	-				
6	Gedung Sako I	-				
7	Gedung Sako II	-				
8	Bandar	-				
9	Pasar Lama	-				
10	Tanjung Besar	-				
11	Pengubaian	-				
12	Pahlawan Ratu	-				
13	Pasar Sauh	-				
14	Padang Petron	-				
15	Kepala Pasar	-				
16	Sawah Jangkung	-				
17	Selasih	-				
18	Padang Genteng	-				
19	Sinar Pagi	-				
Kaur Selatan		-	11	1	20	32

Sumber : Kantor Camat

3 KEPENDUDUKAN

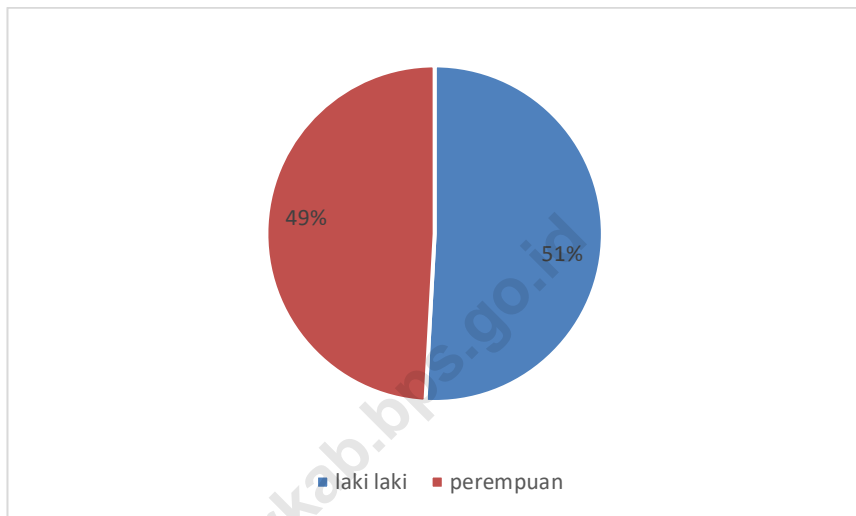
<https://kaurkabpps.go.id>

3. KEPENDUDUKAN

Jumlah penduduk Kecamatan Kaur Selatan pada tahun 2020 diperkirakan mencapai jiwa. Pada tahun 2020, jumlah penduduk Kecamatan Kaur selatan tercatat 15.419 jiwa. Artinya, pada tahun 2020 terjadi pertumbuhan penduduk sebesar 2,23 persen. Jumlah penduduk laki-laki mencapai 7.829 jiwa dan perempuan 7.590 jiwa. Rasio jenis kelamin atau *sex ratio* penduduk Kecamatan Kaur selatan pada 2020 sebesar 103. Angka ini menunjukkan bahwa setiap 100 penduduk perempuan di Kecamatan Kaur Selatan terdapat 103 penduduk laki-laki.

<https://kaurkab.bps.go.id>

Gambar 2 Persentase Jumlah Penduduk Menurut Jenis Kelamin di Kecamatan Kaur Selatan, 2020



3.1 KEPENDUDUKAN

Tabel 3.1.1 Jumlah Penduduk, Rasio Jenis Kelamin dan Laju Pertumbuhan Penduduk di Kecamatan Kaur Selatan 2020

Desa/Kelurahan	Penduduk (ribu) ¹	Laju Pertumbuhan Penduduk per Tahun 2010-2020 ^{2,3}	Persentase Penduduk
(1)	(2)	(3)	
1 Sekunyit			
2 Suka Bandung			
3 Air Dingin			
4 Pasar Baru			
5 Jembatan Dua			
6 Gedung Sako			
7 Bandar			
8 Pasar Lama			
9 Tanjung Besar			
10 Pengubaian			
11 Pahlawan Ratu			
12 Pasar Sauh			
13 Padang Petron			
14 Kepala Pasar			
15 Sawah Jangkung			
16 Selasih			
17 Padang Genteng			
18 Gedung Sako II			
19 Sinar Pagi			
Kaur Selatan			

KEPENDUDUKAN

Desa/Kelurahan	Kepadatan Penduduk (per km ²) ⁴	Rasio Jenis Kelamin
(1)	(2)	(3)
1 Sekunyit		
2 Suka Bandung		
3 Air Dingin		
4 Pasar Baru		
5 Jembatan Dua		
6 Gedung Sako		
7 Bandar		
8 Pasar Lama		
9 Tanjung Besar		
10 Pengubaian		
11 Pahlawan Ratu		
12 Pasar Sauh		
13 Padang Petron		
14 Kepala Pasar		
15 Sawah Jangkung		
16 Selasih		
17 Padang Genteng		
18 Gedung Sako II		
19 Sinar Pagi		
Kaur Selatan		

4 Sosial

4. SOSIAL

1. Pendidikan

Keadaan sosial penduduk Kabupaten Kaur digambarkan dalam beberapa variabel antara lain pendidikan, kesehatan dan keluarga berencana, agama, kriminalitas dan kemiskinan. Dalam bidang pendidikan, pada tahun 2020 di Kabupaten Kaur terdapat 0.63 persen penduduk usia 7-24 tahun yang tidak/belum pernah bersekolah, 71,15 persen yang masih bersekolah dan 28.23 persen yang tidak bersekolah lagi.

Semakin tinggi jenjang pendidikan, APM dan APK semakin mengecil. Hanya APK SD yang mencapai angka 100 persen. Yang artinya dibanding jumlah penduduk usia 7-12 tahun, terdapat 113,95 persen penduduk yang masih bersekolah di SD tanpa memperhatikan umur. Sementara ditinjau dari APM SD, terdapat 4,27 persen penduduk usia 7-12 tahun yang tidak sedang bersekolah di SD.

Jumlah sekolah SD/MI dan SMP/MTS yang tersebar di kecamatan Kaur Selatan berjumlah 4 SMA/SMK berjumlah 8 buah dan 1 MA.

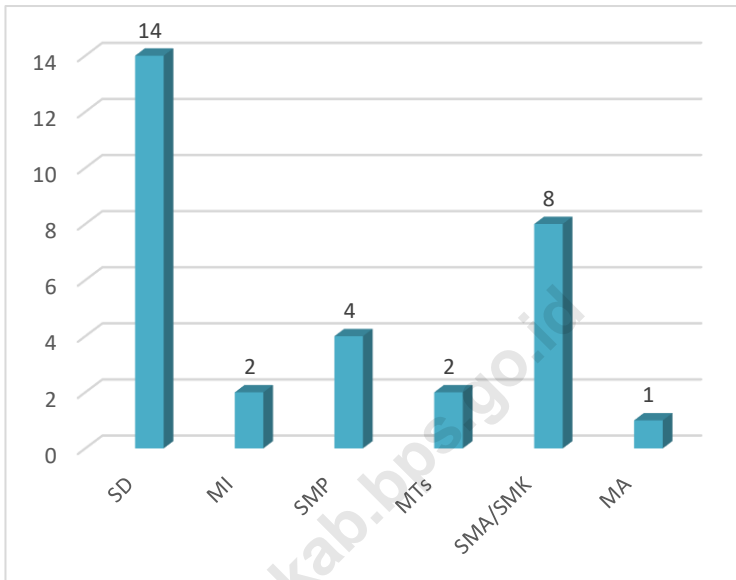
2. Kesehatan

Fasilitas kesehatan merupakan salah satu tolak ukur dalam pencapaian pelaksanaan pembangunan di Kabupaten Kaur. Pada tahun 2020 Di kecamatan Kaur Selatan terdapat satu buah Puskesmas. Sedangkan fasilitas kesehatan lainnya yakni Rumah sakit bersalin sebanyak 2, posyandu sebanyak 22 tersebar di setiap desa.

3. Agama

Keagamaan meliputi banyaknya penduduk pemeluk agama tertentu dan jumlah sarana ibadah. Hingga tahun 2020 di Kecamatan Kaur selatan sebagian besar penduduknya memeluk agama Islam dengan kisaran persentase mencapai 99,32 persen. Untuk jumlah sarana ibadah di kecamatan ini tercatat memiliki 25 masjid, gereja dan 3 mushola.

Gambar 3 Jumlah Sekolah Menurut Jenjang Pendidikan di Kecamatan Kaur Selatan



4.1 PENDIDIKAN

Tabel 4.1.1 Angka Partisipasi Murni (APM) dan Angka Partisipasi Kasar (APK) Menurut Jenjang Pendidikan di Kabupaten Kaur, 2020

Jenjang Pendidikan	APM	APK
(1)	(2)	(3)
SD/MI	100	111,56
SMP/MTs	70,28	83,30
SMA/SMK/MA	69,73	94,7094,70

Sumber: Survei Sosial Ekonomi Nasional Kor, Maret 2020

Tabel 4.1.2 Jumlah Sekolah, Murid, Guru, dan Rasio Murid-Guru Menurut Jenjang Pendidikan di Kecamatan Kaur Selatan, 2020

	Jenjang Pendidikan	Sekolah	Murid	Guru	Rasio Murid-Guru
	(1)	(2)	(3)	(4)	(5)
1	SD	14	1 694	162	11
2	MI	2	499	36	12,47
3	SMP	4	789	84	9
4	MTs	2	443	40	9
5	SMA/SMK	8	860	94	9
6	MA	1	322	49	23
	Kaur selatan	29	2 706	406	76.

Sumber: Dinas Pendidikan dan Kebudayaan Kabupaten Kaur
Kementerian Agama Kabupaten Kaur

4.2 KESEHATAN

Tabel 4.2.1 Jumlah Fasilitas Kesehatan Menurut Desa/Kelurahan di Kecamatan Kaur Selatan, 2020

Desa/Kelurahan	Rumah Sakit	Rumah Bersalin	Puskesmas	Posyandu	Klinik/Balai Kesehatan	Polindes
(1)	(2)	(3)	(4)	(5)	(6)	(7)
1 Sekunyt	-	-	-	1	-	-
2 Suka Bandung	-	-	-	1	-	-
3 Air Dingin	-	-	-	2	-	-
4 PasarBaru	-	-	-	1	-	-
5 JembatanDua	-	-	-	1	-	1
6 GedungSako	-	-	-	1	-	-
7 Bandar	-	-	1	1	-	-
8 Pasar Lama	-	-	-	1	-	-
9 TanjungBesar	-	-	-	1	-	-
10 Pengubaian	-	-	-	1	-	-
11 PahlawanRatu	-	-	-	1	-	-
12 PasarSauh	-	-	-	2	-	-
13 Padang Petron	-	-	-	1	-	-
14 Kepala Pasar	-	-	-	1	-	-
15 SawahJangkung	-	-	-	1	-	-
16 Selasih	-	-	-	1	-	-
17 Padang Genteng	-	-	-	1	-	-
18 GedungSako II	-	-	-	1	-	-
19 SinarPagi	-	-	-	1	-	--
Kaur selatan		-	1	22	-	-1

Sumber: Puskesmas Kecamatan Kaur selatan

Tabel 4.2.2 Jumlah Tenaga Kesehatan di Kecamatan Kaur Selatan, 2020

Desa/Kelurahan	Tenaga Kesehatan				
	Tenaga Medis	Tenaga Keperawatan	Tenaga Kebidanan	Tenaga Kefarmasian	Tenaga Kesehatan Lainnya
(1)	(2)	(3)	(4)	(5)	(6)
Puskesmas	3	7	20	1	5
1 Sekunyt	-	-	1	-	-
2 Suka Bandung	-	-	1	-	-
3 Air Dingin	-	-	1	-	-
4 PasarBaru	-	-	1	-	-
5 JembatanDua	-	-	1	-	-
6 GedungSako	-	-	1	-	-
7 Bandar	-	-	1	-	-
8 Pasar Lama	-	-	1	-	-
9 TanjungBesar	-	-	1	-	-
10 Pengubaian	-	-	1	-	-
11 PahlawanRatu	-	-	1	-	-
12 PasarSauh	-	-	1	-	-
13 Padang Petron	-	-	1	-	-
14 Kepala Pasar	-	-	1	-	-
15 SawahJangkung	-	-	1	-	-
16 Selasih	-	-	1	-	-
17 Padang Genteng	-	-	1	-	-
18 GedungSako II	-	-	1	-	-
19 SinarPagi	-	-	1	-	-
Kaur selatan	3	7	20	1	5

Sumber: Puskesmas Kecamatan Kaur selatan

Tabel 4.2.3 Jumlah Dokter Spesialis, Dokter Umum, dan Dokter Gigi Menurut Sarana Pelayanan Kesehatan di Kecamatan Kaur Selatan, 2020

Unit Kerja	Dokter Spesialis	Dokter Umum	Dokter Gigi
(1)	(2)	(3)	(4)
Puskesmas	-	3	-
Jumlah	-	3	-

Sumber: Puskesmas Kecamatan Kaur selatan

Tabel 4.2.4 Jumlah Kasus 10 Penyakit Terbanyak di Kecamatan Kaur Selatan, 2020

Jenis Penyakit		Jumlah Kasus
(1)		(2)
1.	Hypertensi	120
2.	Dyspepsia	96
3.	ISPA	90
4.	Gasteritis	84
5.	Arthfitir	74
6.	Chepalgya	52
7.	Myalgia	32
8.	Diabetes Militus	17
9.	Hipertiroid	10
10.	Darmatitis	7
Kaur selatan		582
		582

Sumber: Puskesmas Kecamatan Kaur selatan

Tabel 4.2.5 Jumlah Bayi Lahir, Bayi Berat Badan Lahir Rendah (BBLR), BBLR Dirujuk, dan Bergizi Buruk Menurut Desa/Kelurahan di Kecamatan Kaur Selatan, 2020

Desa/Kelurahan	Bayi Lahir	BBLR/LBW		Gizi Buruk
		Jumlah	Dirujuk	
(1)	(2)	(3)	(4)	(5)
2013	225	-	-	-
2014	313	-	-	-
2015	437	-	-	-
2020	340	-	-	-
2019	336	-	-	-
2020	286	1	-	-

Sumber: Puskesmas Kecamatan Kaur selatan

Tabel 4.2.6 Jumlah Ibu Hamil, Melakukan Kunjungan K1, Melakukan Kunjungan K4, Kurang Energi Kronis (KEK), dan Mendapat Tablet Zat Besi (Fe) di Kecamatan Kaur Selatan, 2012–2020

Tahun	Jumlah Ibu Hamil	Melakukan Kunjungan	Melakukan Kunjungan	Kurang Energi Kronis (KEK)	Mendapat Zat Besi (Fe)
(1)	(2)	(3)	(4)	(5)	(6)
2012	-	-	-	-	-
2013	-	-	-	-	-
2014	-	-	-	-	-
2015	-	-	-	-	-
2019	-	-	-	-	-
2020	362	362	279	-	262

Sumber: Puskesmas Kecamatan Kaur selatan

Tabel 4.2.7 Jumlah Kasus HIV/AIDS, IMS, DBD, Diare, TB, dan Malaria di Kecamatan Kaur Selatan, 2020

	Desa/Kelurahan	HIV/AIDS	IMS	DBD	Diare	TB	Malaria
	(1)	(2)	(3)	(4)	(5)	(6)	(7)
1	Sekunyit	-	-	-	-	-	-
2	Suka Bandung	-	-	-	-	-	-
3	Air Dingin	-	-	-	-	-	-
4	PasarBaru	-	-	-	-	-	-
5	JembatanDua	-	-	-	-	-	-
6	GedungSako	-	-	-	-	-	-
7	Bandar	-	-	-	-	-	-
8	Pasar Lama	-	-	-	-	-	-
9	TanjungBesar	-	-	-	-	-	-
10	Pengubaian	-	-	-	-	-	-
11	PahlawanRatu	-	-	-	-	-	-
12	PasarSauh	-	-	-	-	-	-
13	Padang Petron	-	-	-	-	-	-
14	Kepala Pasar	-	-	-	-	-	-
15	SawahJangkung	-	-	-	-	-	-
16	Selasih	-	-	-	-	-	-
17	Padang Genteng	-	-	-	-	-	-
18	GedungSako II	-	-	-	-	-	-
19	SinarPagi	-	-	-	-	-	-
	Kaur selatan	-	-	12	416	3	-

Sumber: Puskesmas Kecamatan Kaur selatan

Tabel 4.2.8 Jumlah Pasangan Usia Subur dan Peserta KB Aktif Menurut Desa/Kelurahan di Kecamatan Kaur Selatan, 2020

	Desa/Kelurahan	Jumlah PUS	Peserta KB Aktif			
			IUD	MOW	MOP	Kondom
	(1)	(2)	(3)	(4)	(5)	(6)
1	Sekunyit	227	7	3	-	-
2	Suka Bandung	134	3	-	-	-
3	Air Dingin	225	6	4	5	-
4	PasarBaru	228	5	-	-	-
5	JembatanDua	279	7	2	1	-
6	GedungSako	114	-	-	-	-
7	Bandar	223	-	-	-	2
8	Pasar Lama	253	7	3	2	-
9	TanjungBesar	202	1	-	-	1
10	Pengubaian	75	5	-	-	-
11	PahlawanRatu	196	7	-	-	-
12	PasarSauh	115	-	-	-	-
13	Padang Petron	115	-	-	-	-
14	Kepala Pasar	347	-	-	-	-
15	SawahJangkung	113	1	-	-	-
16	Selasih	128	8	-	-	-
17	Padang Genteng	111	2	2	1	-
18	GedungSako II	124	5	1	1	-
19	SinarPagi	111	5	-	-	-
	Kaur selatan	2 661	69	15	10	3

Sumber: Puskesmas Kecamatan Kaur selatan

Lanjutan Tabel 4.2.8

Desa/Kelurahan		Peserta KB Aktif			
		Implan	Suntikan	Pil	Jumlah
(1)		(7)	(8)	(9)	(10)
1	Sekunyit	15	105	25	145
2	Suka Bandung	10	22	30	62
3	Air Dingin	27	90	15	132
4	PasarBaru	20	82	15	117
5	JembatanDua	32	145	40	217
6	GedungSako	10	67	5	82
7	Bandar	23	105	10	138
8	Pasar Lama	20	105	20	145
9	TanjungBesar	21	85	13	119
10	Pengubaian	-	16	20	36
11	PahlawanRatu	23	75	12	110
12	PasarSauh	10	96	25	131
13	Padang Petron	17	77	5	99
14	Kepala Pasar	20	120	20	160
15	Sawah Jangkung	6	67	10	83
16	Selasih	12	30	25	67
17	Padang Genteng	15	111	27	153
18	GedungSako II	14	80	5	99
19	SinarPagi	8	77	5	90
Kaur selatan					

Sumber: Puskesmas Kecamatan Kaur selatan

4.3 AGAMA

Tabel 4.3.1 Jumlah Penduduk Menurut Desa/Kelurahan dan Agama yang Dianut di Kecamatan Kaur Selatan, 2020

	Desa/Kelurahan	Islam	Protestan	Katolik	Hindu	Budha	Lainnya
	(1)	(2)	(3)	(4)	(5)	(6)	(7)
1	Sekunyit	1162	-	-	-	-	-
2	Suka Bandung	674	-	-	-	-	-
3	Air Dingin	890	-	-	-	-	-
4	PasarBaru	934	-	-	-	-	-
5	JembatanDua	1796	-	-	-	-	-
6	GedungSako	666	6	-	-	-	-
7	Bandar	656	-	-	-	-	-
8	Pasar Lama	1215	4	-	-	-	-
9	TanjungBesar	1117	-	-	-	-	-
10	Pengubaian	589	-	-	-	-	-
11	PahlawanRatu	306	-	-	-	-	-
12	PasarSauh	879	-	-	-	-	-
13	Padang Petron	943	-	-	-	-	-
14	Kepala Pasar	962	-	-	-	-	-
15	Sawah Jangkung	1159	-	-	-	-	-
16	Selasih	412	-	-	-	-	-
17	Padang Genteng	593	3-	-	-	-	-
18	GedungSako II	576	-	-	-	-	-
19	SinarPagi	560	3	-	-	-	-
	Kaur selatan	16.527	16	-	-	-	-

Sumber: KUA Kecamatan Kaur selatan

Tabel 4.3.2 Jumlah Tempat Peribadatan Menurut Desa/Kelurahan di Kecamatan Kaur Selatan, 2020

	Desa/Kelurahan	Masjid	Mushola	Gereja Protestan	Gereja Katolik	Pura	Vihara
	(1)	(2)	(3)	(4)	(5)	(6)	(7)
1	Sekunyit	2	-	-	-	-	-
2	Suka Bandung	2	-	-	-	-	-
3	Air Dingin	2	-	-	-	-	-
4	PasarBaru	2	-	-	-	-	-
5	JembatanDua	2	1	-	-	-	-
6	GedungSako	1	-	-	-	-	-
7	Bandar	1	-	-	-	-	-
8	Pasar Lama	1	1	-	-	-	-
9	TanjungBesar	2	-	-	-	-	-
10	Pengubaian	1	-	-	-	-	-
11	PahlawanRatu	2	-	-	-	-	-
12	PasarSauh	2	-	-	-	-	-
13	Padang Petron	1	-	-	-	-	-
14	Kepala Pasar	2	1	-	-	-	-
15	SawahJangkung	1	-	-	-	-	-
16	Selasih	1	1	-	-	-	-
17	Padang Genteng	1	-	-	-	-	-
18	GedungSako II	-	-	-	-	-	-
19	SinarPagi	4	-	-	-	-	-
	Kaur selatan	30	4	0	0	0	0

Sumber: KUA Kecamatan Kaur selatan

5 PERTANIAN

<https://kaurkumpus.com/id>

5. PERTANIAN

1. Tanaman Pangan

Sektor pertanian berperan penting dalam perekonomian Kabupaten Kaur karena merupakan sektor utama yang memberikan peranan terbesar dalam pembentukan Produk Domestik Regional Bruto (PDRB). Cakupan kegiatan pertanian terdiri dari beberapa jenis kegiatan yaitu pertanian, peternakan, perkebunan, kehutanan serta perikanan.

Pada tahun 2020, luas lahan sawah yang terdapat di kecamatan Kaur Selatan berjumlah total 428 hektar yang terdiri dari jenis pengairan irigasi sejumlah 185 hektar dan non irigasi sejumlah 248 hektar.

Selain lahan sawah, Kabupaten Kaur juga memiliki lahan tegal/kebun seluas 63 hektar, ladang/huma seluas 56 hektar, dan lahan yang sementara tidak diusahakan seluas 659 hektar.

2. Hortikultura

Selain tanaman padi dan palawija, Kabupaten Kaur juga mempunyai keragaman produksi tanaman hortikultura. Pada tahun 2020, terdapat 2 komoditi besar yaitu cabai dan petai..

3. Perkebunan

Dukungan luas wilayah dan kondisi lahan di Kabupaten Kaur terhadap komoditas tanaman perkebunan menjadikan wilayah ini banyak yang dimanfaatkan sebagai lahan perkebunan. Selain dikelola oleh perusahaan pemerintah (Perkebunan Nusantara), terdapat juga perkebunan yang dimiliki dan dikelola rakyat. Komoditi yang dihasilkan antara lain kopi, kelapa sawit, dan karet, dan lain-lain. Pada tahun 2020, kelapa sawit, dan kelapa merupakan komoditas unggulan di Kecamatan Kaur Selatan.

4. Peternakan

Hewan ternak dibagi dalam dua kelompok yaitu ternak besar dan ternak kecil serta unggas. Hewan yang masuk kategori ternak besar adalah sapi potong dan kerbau.

PERTANIAN

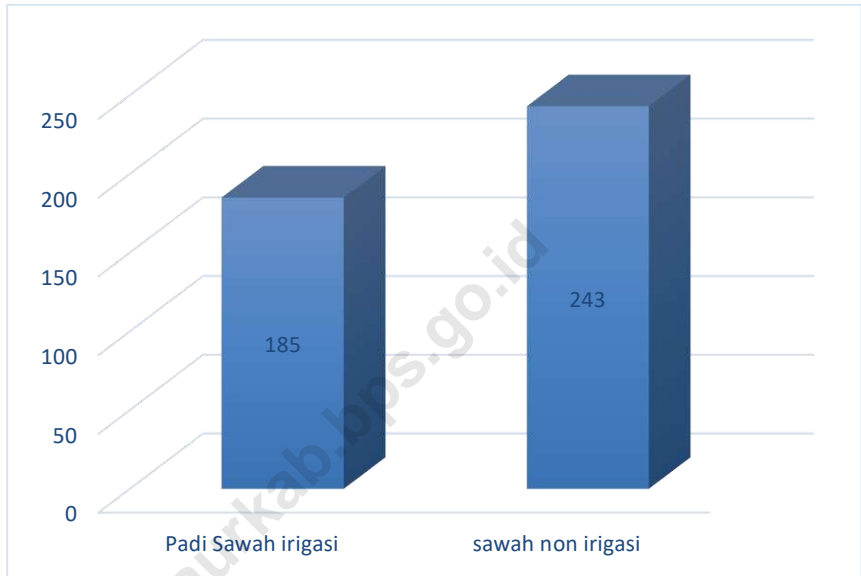
Sedangkan hewan yang masuk kategori ternak kecil dan unggas adalah kambing, domba, babi, itik, ayam ras, dan ayam kampung.

5. Perikanan

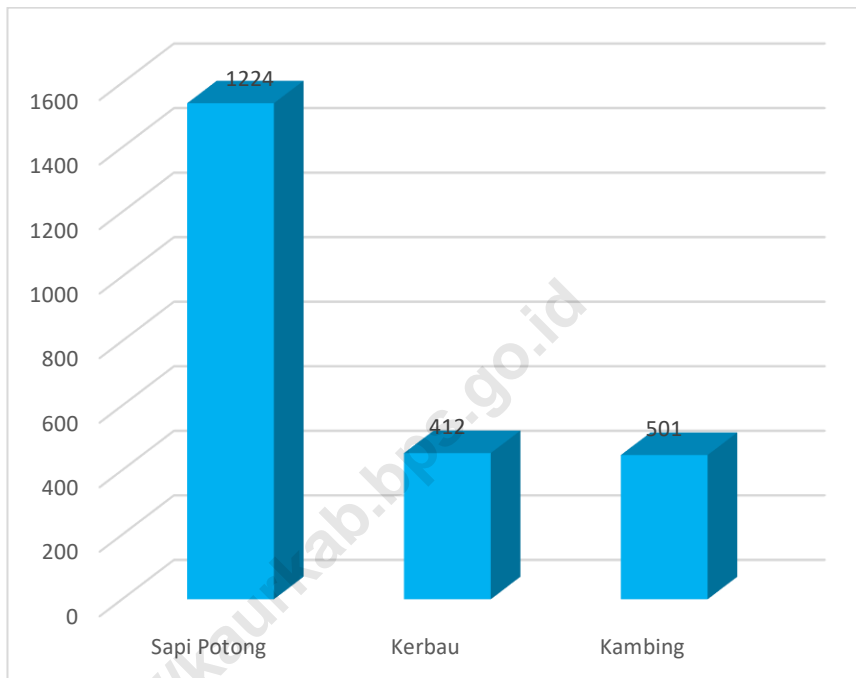
Sektor perikanan memegang peranan tak kalah penting dalam perekonomian masyarakat Kabupaten Kaur. Pada tahun 2020 terdapat 406 rumah tangga bermatapencaharian di perikanan tangkap (laut).

<https://kaurkab.bps.go.id>

Gambar 4 Luas lahan Sawah irigasi dan Sawah non irigasi di Kecamatan Kaur selatan (Ha), 2020



Gambar 5 Populasi Ternak Menurut Desa/Kelurahan dan Jenis Ternak di Kecamatan Kaur selatan, 2020



5.1 TANAMAN PANGAN

Tabel 5.1.1 Luas Lahan Sawah Menurut Jenis Pengairan di Kecamatan Kaur Selatan (hektar), 2020

Jenis Lahan Sawah	Luas
(1)	(2)
Sawah Irigasi	185
Sawah Non Irigasi	243
Kaur selatan	426

Sumber: Laporan Statistik Tanaman Pangan, Penggunaan Lahan

PERTANIAN

Tabel 5.1.2 Luas Lahan Tegal/Kebun, Ladang/Huma dan Sementara Tidak Diusahakan di Kecamatan Kaur Selatan (hektar), 2020

Jenis Lahan	Luas
(1)	(2)
Tegal/Kebun	63
Ladang/Huma	56
Sementara Tidak Diusahakan	659
Kaur selatan	778

Sumber: Laporan Statistik Tanaman Pangan, Penggunaan Lahan

Tabel 5.1.3 Luas Panen Padi Sawah dan Padi Ladang di Kecamatan Kaur Selatan, 2020

Jenis Padi	Luas Panen
(1)	(2)
Padi Sawah	502,9
Padi Ladang	0
Kaur selatan	502,9

Sumber: Laporan Statistik Tanaman Pangan, Penggunaan Lahan

<https://kaurkab.bps.go.id>

PERTANIAN

5.2 HORTIKULTURA

Tabel 5.2.1 Luas Panen dan Produksi Tanaman Sayuran Menurut Jenis Sayuran di Kecamatan Kaur Selatan, 2020

Jenis Sayuran	Luas Panen (Hektar)	Produksi (Kuintal)
(1)	(2)	(3)
Bawang Merah	-	-
Cabai	28	3,041
Kentang	-	-
Kubis	-	-
Petsai	-	-
Tomat	1	2
Kaur selatan	29	3,043

Sumber: Dinas Pertanian melalui Survei Pertanian Hortikultura

5.3 PERKEBUNAN

Tabel 5.3.1 Luas Panen dan Produksi Tanaman Perkebunan Menurut Jenis Sayuran di Kecamatan Kaur Selatan, 2020

Jenis Tanaman	Luas Panen (Hektar)	Produksi (Ton)
(1)	(2)	(3)
Karet	0	-
Kelapa	336	723,91
Kelapa Sawit	608	3872,443
Kopi	26	10
Lada	190	2,98
Kakao	18	5,219
Cengkeh	-	-
Jarak	-	-
Kemiri	-	-
Kapuk	2	6
Pinang	61	1,16
Kayu Manis	12	
Aren	4	1,234
Kaur selatan	1 253	4 627,707

Sumber: Dinas Pertanian Kabupaten Kaur

Tabel 5.3.2 Jumlah Petani Tanaman Perkebunan di Kecamatan Kaur Selatan, 2020

Jenis Tanaman	Jumlah Petani
(1)	(2)
Karet	0
Kelapa	868
Kelapa Sawit	590
Kopi	20
Lada	285
Kakao	56
Cengkeh	342
Jarak	1.00
Kemiri	-
Kapuk	2
Pinang	61
Kayu Manis	12
Aren	52
Kaur selatan	2 388

Sumber: Dinas Pertanian Kabupaten Kaur

5.4 PETERNAKAN

Tabel 5.4.1 Populasi Ternak Menurut Desa/Kelurahan dan Jenis Ternak di Kecamatan Kaur Selatan, 2020

Jenis Ternak	Jumlah
(1)	(2)
Sapi Perah	-
Sapi Potong	1 224
Kerbau	412
Kuda	-
Kambing	501
Domba	57
Babi	-
Kaur selatan	2 194

Sumber: Dinas Pertanian Kabupaten Kaur

PERTANIAN

Tabel 5.4.2 Populasi Unggas Menurut Desa/Kelurahan dan Jenis Unggas di Kecamatan Kaur Selatan, 2020

Jenis Unggas	Jumlah
(1)	(2)
Ayam Kampung	3 980
Ayam Petelur	-
Ayam Pedaging	18 000
Itik/Itik Manila	2 401
Kaur selatan	24 382

Sumber: Dinas Pertanian Kabupaten Kaur

5.5 PERIKANAN

Tabel 5.5.1 Jumlah Rumah Tangga Perikanan Tangkap Menurut Desa/Kelurahan dan Subsektor di Kecamatan Kaur Selatan, 2020

Jenis	Rumah Tangga	Produksi (Ton)
(1)	(2)	(3)
Perikanan Laut	406	66 3971,3
Perikanan Umum	36	-
Kaur selatan	442	66 3971,3

Sumber: Dinas Kelautan dan Perikanan Kab. Kaur

PERTANIAN

Tabel 5.5.2 Jumlah Rumah Tangga Perikanan Budidaya Menurut Desa/Kelurahan dan Subsektor di Kecamatan Kaur Selatan, 2020

Jenis	Rumah Tangga	Produksi (Ton)
(1)	(2)	(3)
Kolam	132	83,37
Tebat	0	0
Perikanan Sawah	0	0
Tambak	1	110
Kaur selatan	133	193,37

Sumber: Dinas Kelautan dan Perikanan Kab. Kaur

Tabel 5.5.3 Jumlah Perahu/Kapal Menurut Kecamatan dan Jenis Kapal di Kecamatan Kaur Selatan, 2020

Jenis Unggas	Jumlah
(1)	(2)
Perahu Tanpa Motor	330
Perahu Motor Tempel	142
Kapal Motor	1
Kaur selatan	473

Sumber: Dinas Ketahanan Pangan dan Perikanan

6 Energi

<https://kaurkab.kps.go.id>

6. ENERGI

Permintaan listrik di Indonesia sebagai negara berkembang, tumbuh cepat. Pemakaian listrik meningkat per tahun karena cukup besarnya peningkatan pemakaian listrik di sektor rumah tangga. Peningkatan ini diperkirakan akan terus berlanjut di masa depan.

Jumlah pelanggan listrik PLN selama kurun waktu 5 tahun terakhir terus mengalami peningkatan hal ini dikarenakan listrik merupakan salah satu kebutuhan pokok manusia.

Sedang Untuk memenuhi Kebutuhan akan air di Kecamatan Kaur Selatan terdapat Pelanggan air PDAM sebanyak 656 orang dengan volume air yang disalurkan sebesar 66.756 m³ dengan nilai Rp. 77.868.500,-

Tabel 6.1 Jumlah Pelanggan Listrik di Kecamatan Kaur Selatan, 2014–2020

Tahun	Jumlah
(1)	(2)
2014	3 688
2015	3 989
2016	4 164
2019	4 323
2020	4 686

Sumber: PT PLN (persero) Wilayah Sumater Selatan, Jambi, dan Bengkulu Area Bbengkulu

7 PERDAGANGAN

<https://kaurkub.bps.go.id>

7. PERDAGANGAN

Sektor perdagangan memegang peranan penting dalam mendukung perekonomian penduduk. Kemajuan pembangunan sektor perdagangan diharapkan dapat memberikan kontribusi yang berarti bagi kemajuan pembangunan pertumbuhan ekonomi. Pada tahun 2020, di Kecamatan Kaur Selatan Kaur terdapat 2 pasar.

<https://kaurkab.bps.go.id>

Tabel 7.1 Jumlah Pasar Menurut Desa/Kelurahan di Kecamatan Kaur Selatan, 2020

	Desa/Kelurahan	Pasar Harian	Pasar Mingguan
	(1)	(2)	(3)
1	Sekunyt	-	-
2	Suka Bandung	-	-
3	Air Dingin	-	-
4	Pasar Baru	-	-
5	Jembatan Dua	-	-
6	Gedung Sako	-	-
7	Bandar	-	-
8	Pasar Lama	-	-
9	Tanjung Besar	-	-
10	Pengubaian	-	-
11	Pahlawan Ratu	-	-
12	Pasar Sauh	-	-
13	Padang Petron	-	-
14	Kepala Pasar	1	-
15	Sawah Jangkung	-	-
16	Selasih	-	-
17	Padang Genteng	-	-
18	Gedung Sako II	-	-
19	Sinar Pagi	-	1
	Kaur selatan	1	1

Sumber: Kantor Camat Kaur selatan

8 Hotel dan Pariwisata

<https://kaurkab.bps.go.id>

8. HOTEL DAN PARIWISATA

Sebagai Ibukota kabupaten di Kecamatan Kaur Selatan Memiliki 13 hotel,degan 103 kamar tidur dan 108 tempat tidur.

<https://kaurkab.bps.go.id>

Tabel 8.1 Jumlah Hotel Menurut Desa/Kelurahan di Kecamatan Kaur Selatan, 2020

Desa/Kelurahan	jumlah	Jumlah Kamar	Jumlah Tempat Tidur
(1)	(2)		
1 Sekunyit	-		
2 Suka Bandung	-		
3 Air Dingin	-		
4 Pasar Baru	-		
5 Jembatan Dua	-		
6 Gedung Sako	-		
7 Bandar	-		
8 Pasar Lama	-		
9 Tanjung Besar	-		
10 Pengubaian	-		
11 Pahlawan Ratu	-		
12 Pasar Sauh	-		
13 Padang Petron	-		
14 Kepala Pasar	-		
15 Sawah Jangkung	-		
16 Selasih	-		
17 Padang Genteng	-		
18 Gedung Sako II	-		
19 Sinar Pagi	-		
Kaur selatan	13	103	108

Sumber: Survey Perusahaan/Usaha Jasa Akomodasi

Tabel 8.2 Jumlah Restoran/Rumah Makan Menurut Desa/Kelurahan di Kecamatan Kaur Selatan, 2019 - 2020

Desa/Kelurahan		2019	2020
(1)	(2)	(3)	(3)
1	Sekunyit	-	-
2	Suka Bandung	-	-
3	Air Dingin	9	9
4	Pasar Baru	-	-
5	Jembatan Dua	-	-
6	Gedung Sako	-	-
7	Bandar	-	-
8	Pasar Lama	-	-
9	Tanjung Besar	1	1
10	Pengubaian	-	-
11	Pahlawan Ratu	-	-
12	Pasar Sauh	-	-
13	Padang Petron	-	-
14	Kepala Pasar	3	4
15	Sawah Jangkung	-	-
16	Selasih	-	-
17	Padang Genteng	-	-
18	Gedung Sako II	2	1
19	Sinar Pagi	2	2
Kaur selatan		17	17

Sumber: Kantor Camat Kaur selatan

DATA

MENCERDASKAN BANGSA

Enlighten The Nation



**BADAN PUSAT STATISTIK
KABUPATEN KAUR**

Jl. Peltu M.Ilyas, Komplek Perkantoran Kabupaten Kaur, Padang Kempas, Kaur Selatan
Telp: (0739) 7873781-83; Fax: (0739) 7873955, 7875497; E-mail: bps1704@bps.go.id